

# XXXIV Rally Expoferia



04 de Julio de 2015

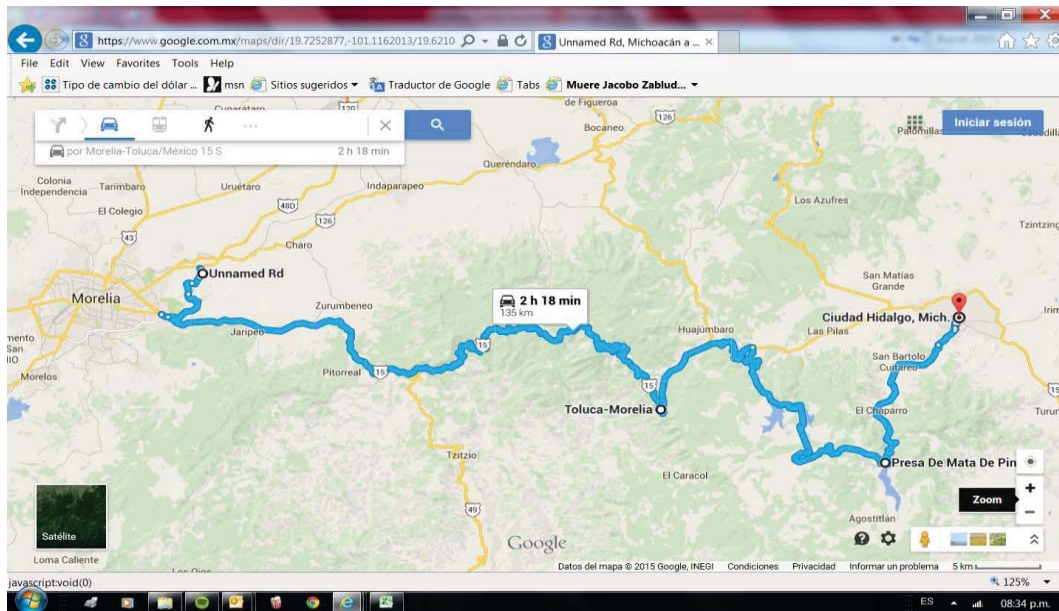


Hoja: 1/ 37

## RESUMEN

	Cantidad de etapas	Distancia Acumulada	Porcentaje Distancia	Tiempo Acumulado	Porcentaje Tiempo
REGULARIDAD	6	142.000	51.60%	1:44'57"	34.87%
LIMITADA	4	14.840	5.39%	0:12'44"	4.23%
TRANSITO	10	118.330	43.00%	2:33'17"	50.93%
SERVICIO	1	0.040	0.01%	0:30'00"	9.97%
<b>TOTAL</b>	<b>21</b>	<b>275.210</b>	<b>100.00%</b>	<b>5:00'58"</b>	<b>100.00%</b>

## CROQUIS DE LA RUTA





# XXXIV Rally Expoferia















04 de Julio de 2015

R. F. AL KM. 226	DISTANCIA ODOMETRO	TIEMPO PARCIAL	VELOCIDAD	SEÑAS	INSTRUCCIONES	HORA IDEAL
Etapa No. 1	TIPO: TRANSITO				Hoja: 2/ 37	
Longitud: 24.220 Km.						
De: SALIDA, RECINTO FERIAL						
A: Km. 226 CARRETERA MORELIA - MIL CUMBRES						
SALIDA	0.000	30':00"	48 Km/h.		Arco de salida, en Recinto ferial, inicia Rally Con Precaución. A la derecha la medicion de la libreta inicia a partir del alambrado hacia la calle de la entrda principal	0:00':00"
	0.010				Con Precaución. A la derecha la medicion de la libreta inicia a partir del alambrado hacia la calle	
	0.520				Por la Izquierda a "Morelia"	
	1.990				Precaucion Entronque	
	2.580				Mojonera 4	
	3.190				Letrero "MORELIA-FRESNOS-CLUB DE GOLF TRES MARIAS"	
	3.390				A la derecha pasando el puente a "CLUB DE GOLF TRES MARIAS"	
	3.680				Seguir por la derecha	
	3.750				Tope	
	3.800				Glorieta de frente y letrero Morelia Fresnos	
Etapa No.	4.620				Glorieta de frente a "Centro Historico"	

04 de Julio de 2015

DEL R. F. AL KM. 226	1	TIPO: TRANSITO				Hoja: 3/ 37
DISTANCIA ODOMETRO	TIEMPO PARCIAL	VELOCIDAD	SEÑAS	INSTRUCCIONES	HORA IDEAL	
5.080				Glorieta, seguir de frente		
5.560				Glorieta por la derecha a "Club de golf - Morelia"		
7.010				Glorieta seguir de frente a "Club de golf - Morelia"		
7.450				Letrero Colegio Villa Montessori"		
8.200				Glorieta, seguir de frente inicia bajada		
8.670				De frente a "Centro Historico-Mil cumbres"		
10.340				Precaucion curvas peligrosas		
11.520				PRECAUCION ENTRONQUE Tomar carril izquierdo inmediatamente con precaución		
11.030				A la izquierda en "U" en retorno y tomar carril derecho		
12.000				Por la derecha a "Cereso - Cd. Hidalgo"		
14.120				Topes (3)		

04 de Julio de 2015

Etapa No.	1	TIPO:	TRANSITO	Hoja: 4/ 37		
	14.900				Gasolineria L. D.	
	15.100				MOJONERA Km. 235 LADO DERECHO. Comparación parcial de odómetros 1.000 Km	
	16.250				MOJONERA Km. 234 LADO DERECHO, Fin de comparación de odómetros <u>1.150 Km</u>	
	16.470				Tope	
	17.280				Mojonera Km. 230 L. I. Invertida	
	20.040				Mojonera Km. 233 L. I. Invertida	
	20.460				Tope Cereso(2)	
	22.630				Tope, Crucero seguir de frente, Tope	
	22.790				Letrero " Cd Hidalgo 81"	
	23.510				Puente "Irapeo"	
	24.100				Entronque seguir de frente	
KM 226	24.220	30':00"	48 Km/h.		Km. 226 L. I. Fin de Etapa	0:30':00"



# XXXIV Rally Expoferia



04 de Julio de 2015

Etapa No. 2		TIPO: REGULARIDAD			Hoja: 5/ 37	
Longitud: 26.320 Km.		<b>CASCO OBLIGATORIO</b>				
De: Km. 226 CARRETERA MORELIA - MIL CUMBRES						
A: Km. 200 CARRETERA MORELIA - MIL CUMBRES						
DEL KM. AL KM.	DISTANCIA ODOMETRO	TIEMPO PARCIAL	VELOCIDAD	SEÑAS	INSTRUCCIONES	HORA IDEAL
Km 226	0.000				Mojonera Km. 226 L. D. Inicia Etapa	0:30':00"
226 AL 225	1.020	00':52"	71 Km/h.		Mojonera Km. 225 Lado Derecho	0:30':52"
225 AL 224	1.000	00':45"	80 Km/h.		Mojonera Km. 224 Lado Derecho	0:31':37"
224 AL 223	1.020	00':45"	82 Km/h.	<u>223</u>	Marca Km. 223 en piso L. D.	0:32':22"
223 AL 222	0.940	00':45"	75 Km/h.		Mojonera Km. 222 L.D.	0:33':07"
222 AL 221	1.110	00':56"	71 Km/h.		Km. 221 Invertida L. I. del km 221 al 220 no habrá controles por existir topes	0:34':03"
221 AL 220	0.005				Tope	
221 AL 220	0.230				Tope, no habrá controles en este Km.	
221 AL 220	0.990	01':15"	48 Km/h.		Mojonera Km. 220 Lado derecho	0:35':18"
220 AL 219	1.080	00':44"	88 Km/h.	<u>219</u>	Mojonera Km. 219 Lado Izquierdo Invertido	0:36':02"
219 AL 218	1.000	00':47"	77 Km/h.	<u>218</u>	Mojonera Km. 218 en piso lado derecho	0:36':49"
218 AL 217	0.950	00':55"	62 Km/h.		Mojonera Km. 217 de concreto L. I. invertido	0:37':44"
217 AL 216	1.010	00':50"	73 Km/h.		Mojonera Km. 216 L. I. y marca en piso	0:38':34"



# XXXIV Rally Expoferia



04 de Julio de 2015

Etapa  
No. 2

TIPO: REGULARIDAD

Hoja: 6/ 37

DEL KM. AL KM.	DISTANCIA ODOMETR O	TIEMPO PARCIAL	VELOCIDA D	SEÑAS	INSTRUCCIONES	HORA IDEAL
216 AL 215	1.010	00':46"	79 Km/h.		Mojonera Km. 215 Lado Derecho	0:39':20"
215 AL 214	1.030	00':52"	71 Km/h.	<u>214</u>	Km. 214 marca en piso lado derecho	0:40':12"
	0.590				Entronque seguir de frente	
214 AL 213	0.980	00':45"	78 Km/h.		Mojonera Km. 213 L. I. Invertida	0:40':57"
213 AL 212	1.020	01':14"	50 Km/h.		Mojonera Km. 212 Lado I. invertida	0:42':11"
	0.340				Precaucion paso peatones toma de agua	
212 AL 211	1.010	00':54"	67 Km/h.	<u>211</u>	Marca en piso Km. 211 lado derecho	0:43':05"
211 AL 210	0.990	00':55"	65 Km/h.		Mojonera Km. 210 L. I. invertida	0:44':00"
210 AL 209	1.040	00':57"	66 Km/h.	<u>209</u>	Marca Km. 209 en piso L. D.	0:44':57"
209 AL 208	0.980	00':59"	60 Km/h.		Marca Km. 208 en piso L. D.	0:45':56"
208 AL 207	1.010	00':58"	64 Km/h.		Mojonera Km. 207 Lado Izquierdo invertida	0:46':54"
207 AL 206	1.000	00':59"	61 Km/h.		Mojonera Km. 206 L. D.	0:47':53"
206 AL 205	1.020	00':52"	71 Km/h.		Mojonera Km. 205 L.D. (L.I. Lámina Inv.)	0:48':45"
205 AL 204	1.020	00':52"	71 Km/h.		Mojonera Km. 204 L. I.	0:49':37"
204 AL 203	1.000	00':54"	67 Km/h.		Mojonera Km. 203 L.D. (L.I. Lámina Inv.)	0:50':31"
203 AL 202	1.020	00':54"	68 Km/h.		Mojonera Km. 202 L. D.	0:51':25"
202 AL 201	1.010	00':50"	73 Km/h.	<u>201</u>	Marca en piso Km. 201 L. D.	0:52':15"
201 AL 200	1.060	01':00"	64 Km/h.	<u>200</u>	Km. 200 Marca en pavimento. L. D. Fin de Etapa	0:53':15"



# XXXIV Rally Expoferia

04 de Julio de 2015



Etapa No. 3

TIPO: LIMITADA

Hoja: 7/ 37

Longitud: 3.990 Km.

**CASCO OBLIGATORIO**

De: Km. 200 CARRETERA MORELIA - MIL CUMBRES

A: Km. 196 CARRETERA MORELIA - MIL CUMBRES

DEL KM. AL KM.	DISTANCIA ODOMETR O	TIEMPO PARCIAL	VELOCIDA D	SEÑAS	INSTRUCCIONES	HORA IDEAL
Km 200	0.000	03':40"	65 Km/h.	<u>200</u>	Km. 200 Marca en pavimento. Inicia Limitada	0:53':15"
	0.120				Curva izquierda !!! larga	
	0.700				Curva izquierda !!! larga	
	9.700				Curva izquierda !!!	
	1.870				Curva derecha !!! Larga	
	1.980				Mojonera Km. 198	
	2.480				Curva derecha !!! Larga	
	2.800				Curva Izquierda !!!	
	2.430				Curva derecha !!!	
Mojonera Km. 196	3.990	03':40"	65 Km/h.		Km. 196 L.I. (borrado) sobre Curva Derecha, Fin de Etapa	0:56':55"



# XXXIV Rally Expoferia

04 de Julio de 2015

**CANACRALLY**  
Hoja. 67 37

Etapa 4 TIPO: TRANSITO						
Longitud 2.040 Km.						
De: Km. 196 CARRETERA MORELIA - MIL CUMBRES						
A: 194 EN CARRETERA MORELIA - MIL CUMBRES						
DEL KM. AL KM.	DISTANCIA ODOMETR O	TIEMPO PARCIAL	VELOCIDAD	SEÑAS	INSTRUCCIONES	HORA IDEAL
Mojoner a Km. 196	0.000	02':30"	49 Km/h.		Km. 196 L.I. DE CONCRETO Inicia Tránsito	0:56':55"
	1.160				DE FRENTE	
	1.200				Inicia poblado "San Jose de la Cumbre"	
Mojoner a Km. 194	2.040	02':30"	49 Km/h.		Mojonera Km. 194 lado derecho Fin de etapa	0:59':25"





# XXXIV Rally Expoferia



04 de Julio de 2015







Etapa No. 5		TIPO: REGULARIDAD			Hoja: 9/ 37	
Longitud: 19.160 Km.		CASCO OBLIGATORIO				
De: 194 EN CARRETERA MORELIA - MIL CUMBRES						
A: Km. 175 CARRETERA MORELIA - MIL CUMBRES						
DEL KM. AL KM.	DISTANCIA ODOMETR O	TIEMPO PARCIA L	VELOCIDA D	SEÑAS	INSTRUCCIONES	HORA IDEAL
Km 194	0.000				Mojonera km 194 lado derecho inicio de etapa	0:59':25"
194 AL 193	1.080	00':59"	66 Km/h.	<u>193</u>	Marca En piso Km. 193 L. D.	1:00':24"
193 AL 192	0.880	00':48"	66 Km/h.		Marca Km. 192 en piso L. D.	1:01':12"
192 AL 191	0.990	00':49"	73 Km/h.	<u>191</u>	Marca Km. 191 en piso L. D.	1:02':01"
191 AL 190	1.070	00':50"	77 Km/h.		Mojonera Km. 190 L. I. Invertida	1:02':51"
190 AL 189	1.000	00':49"	73 Km/h.	<u>189</u>	Marca km 189 en piso L. D.	1:03':40"
189 AL 188	1.020	00':51"	72 Km/h.	<u>188</u>	Marca km 188 en piso L. D.	1:04':31"
188 AL 187	0.930	00':48"	70 Km/h.	<u>187</u>	Marca Km 187 en piso L. I.	1:05':19"
187 AL 186	1.080	00':56"	69 Km/h.		Mojonera Km 186 ambos lados	1:06':15"
186 AL 185	1.030	00':52"	71 Km/h.		Mojonera Km. 185 ambos lados	1:07':07"
185 AL 184	1.000	00':53"	68 Km/h.		Marca Km 184 en piso L. D.	1:08':00"
184 AL 183	1.080	00':53"	73 Km/h.		Mojonera Km. 183 L.I. Inv.	1:08':53"
183 AL 182	1.000	00':50"	72 Km/h.	<u>182</u>	Marca Km. 182 al piso L. D.	1:09':43"



# XXXIV Rally Expoferia



04 de Julio de 2015

Etapa No. 5		TIPO: REGULARIDAD				Hoja: 10/ 37	
DEL KM. AL KM.	DISTANCIA ODOMETRO	TIEMPO PARCIAL	VELOCIDAD	SEÑAS	INSTRUCCIONES	HORA IDEAL	
182 AL 181	1.010	00':55"	66 Km/h.		Mojonera Km. 181 L. I. Invertida	1:10':38"	
181 AL 180	0.990	00':49"	73 Km/h.		Mojonera Km. 180 L. D.	1:11':27"	
180 AL 179	0.980	00':51"	69 Km/h.		Mojonera Km. 179 L. I. Invertida	1:12':18"	
179 AL 178	1.010	00':53"	69 Km/h.	<u>178</u>	Marca al piso Km. 178 L. D.	1:13':11"	
178 AL 177	1.000	00':51"	71 Km/h.		Mojonera km 177 de concreto inclinada L. I.	1:14':02"	
177 AL 176	1.010	00':51"	71 Km/h.		Mojonera Km. 176 L.D.	1:14':53"	
176 AL 175	1.000	00':50"	72 Km/h.		Mojonera Km. 175 L. D. Fin de Etapa	1:15':43"	



# XXXIV Rally Expoeria



04 de Julio de 2015

Etapa No. 6

TIPO: TRANSITO

Hoja: 11/ 37

Longitud: 15.260 Km.

De: Km. 175 CARRETERA MORELIA - MIL CUMBRES

A: LETRERO EN ENTRONQUE EN CARRETERA A AGOSTITLAN

DEL KM. AL KM.	DISTANCIA ODOMETRO	TIEMPO PARCIAL	VELOCIDAD	SEÑAS	INSTRUCCIONES	HORA IDEAL
Mojonera Km. 175	0.000	17':00"	54 k/h		Km. 175 L.D. Inicia Etapa	1:15':43"
	2.280				Let. "La mina"	
	2.620				Topes(2)	
	4.830				Puente	
	4.830				Puente	
	7.100				Mojonera Km. 168 L. I. Invertida	
	8.480				Entronque, seguir de frente, Precaución !!!	
	8.680				Let. Dob. ZITACUARO 70, CD. HIDALGO 24 L.D.	
	10.130				Km. 165 L.D.	
	15.030				Let. Dob. MATA DE PINOS, SABANETA, PUCUATO L.D.	
	15.150				Entronque a la derecha a "Mata de pinos"	
Letrero	15.260	17':00"	54 k/h		Let. "Las señales salvan vidas, no las destruya en entronque fin de etapa.	1:32':43"



# XXXIV Rally Expoferia



04 de Julio de 2015

Etapa No. 7

TIPO: LIMITADA

Hoja: 12/ 37

Longitud: 0.540 Km.

**CASCO OBLIGATORIO**

De: LETRERO EN ENTRONQUE EN CARRETERA A AGOSTITLAN

A: Km. 45 CARRETERA A AGOSTITLAN









DEL KM. AL KM.	DISTANCIA ODOMETR 0	TIEMPO PARCIAL	VELOCIDAD	SEÑAS	INSTRUCCIONES	HORA IDEAL
Letrero	0.000	00':35"	56 k/h		Inicio de etapa Letrero "Las señales salvan vidas, no las destruya "	1:32':43"
Km 45	0.540	00':35"	56 k/h		Marca Km 45 en piso L. Derecho fin de etapa	1:33':18"



# XXXIV Rally Expoferia



04 de Julio de 2015

Etapa No. 8		TIPO: REGULARIDAD			Hoja: 13/ 37	
Longitud: 23.000 Km.		De: Km. 45 CARRETERA A AGOSTITLAN A: KM. 22 DE LA MISMA CARRETERA			¡ATENCIÓN! EN ESTA ETAPA EXISTEN VARIAS MOJONERAS QUE NO CORRESPONDEN AL A REGULARIDAD	
DEL KM. AL KM.	DISTANCIA ODOMETRO					
Km. 45	0.000				Mojonera Km. 45 invertida L. D. Inicia Etapa	1:33':18"
45 al 44	1.000	00':56"	64 Km/h.	<u>44</u>	Marca en piso Km 44 L. D.	1:34':14"
	0.640				Posible paso malo!!	
44 al 43	1.000	00':52"	69 Km/h.	<u>43</u>	Marca en piso Km 43 L. D. posible paso malo	1:35':06"
	0.020				Precaucion posibles baches al centro a los 20 m y a los 250 m	
43 al 42	1.000	01':00"	60 Km/h.	<u>42</u>	Marca en piso Km 42 L. D.	1:36':06"
	0.600				Precaucion posibles baches al centro paso malo	
42 al 41	1.000	01':00"	60 Km/h.	<u>41</u>	Marca en piso Km 41 L. D.	1:37':06"
	0.030				Precaucion posibles baches al centro paso malo	
41 al 40	1.000	00':50"	72 Km/h.	<u>40</u>	Marca en piso Km 41 L. D.	1:37':56"
40 al 39	1.000	01':15"	48 Km/h.	<u>39</u>	Marca Km. 39 L. D.	1:39':11"
	0.510				Entronque seguir de frente	
	0.800				Posible paso malo!!	
39 al 38	1.000	00':45"	80 Km/h.	<u>38</u>	Marca en el piso km 38 L. D.	1:39':56"
	0.140				Posible hoyo al centro!! Y paso malo a los 550 m	



# XXXIV Rally Expoferia



04 de Julio de 2015

Etapa  
No. 8

TIPO: REGULARIDAD

Hoja: 14/ 37

38 al 37	1.000	00':41"	88 Km/h.	<u>37</u>	Marca en el piso km 37 L. D.	1:40':37"
	0.050			∩	Tope y paso malo a los 240 m	
37 al 36	1.000	01':10"	51 Km/h.	<u>36</u>	Marca Km 36 en piso L. D. posible paso malo	1:41':47"
36 al 35	1.000	00':54"	67 Km/h.	<u>35</u>	Marca Km 36 en piso L. D. posible paso malo	1:42':41"
	0.880			⊥	Mojonera Km 30 L. D. "NO VALIDA"	
35 al 34	1.000	00':48"	71 Km/h.	<u>34</u>	Marca en el piso Km 34 L. D.	1:43':29"
34 al 33	1.000	00':39"	92 Km/h.	<u>33</u>	Marca en el piso Km 33 L. D. posible paso malo a los 450 m	1:44':08"
33 al 32	1.000	00':48"	75 Km/h.	<u>32</u>	Marca en piso Km 32 L. D. posible paso malo a los 480 m	1:44':56"
32 al 31	1.000	00':36"	90 Km/h.	<u>31</u>	Marca en piso Km 31 lado Izquierdo	1:45':32"
31 al 30	1.000	00':40"	90 Km/h.	<u>30</u>	Marca en piso Km 30 lado derecho	1:46':12"
30 al 29	1.000	00':48"	72 Km/h.	<u>29</u>	Mojonera Km 29 Invertida L. I.	1:47':00"
	0.460			∩	Topes (2)	
29 al 28	1.000	01':10"	51 Km/h.	<u>28</u>	Marca en piso Km 28 L. D.	1:48':10"



# XXXIV Rally Expoeria



04 de Julio de 2015

Etapa No.	8	TIPO: REGULARIDAD			Hoja: 15/ 37	
28 al 27	1.000	00':42"	86 Km/h.	<u>27</u>	Marca en piso Km 27 L . D.	1:48':52"
27 al 26	1.000	00':45"	80 Km/h.	<u>26</u>	Marca en piso Km 26 L . D.	1:49':37"
26 al 25	1.000	01':00"	60 Km/h.	<u>25</u>	Marca en piso Km 25 L . D.	1:50':37"
25 al 24	1.000	00':45"	68 Km/h.	<u>24</u>	Marca en piso Km 24 L . D.	1:51':22"
24 al 23	1.000	00':48"	75 Km/h.	<u>23</u>	Marca en piso Km 23 L . D.	1:52':10"
23 al 22	1.000	00':48"	75 Km/h.	<u>22</u>	Marca en piso Km 22 L . D. FIN DE ETAPA	1:52':58"



# XXXIV Rally Expoferia

04 de Julio de 2015



Etapa No. 9








TIPO: TRANSITO

Hoja: 16/ 37

Longitud: 3.390 Km.

De: KM. 22 DE LA MISMA CARRETERA

A: LETRERO AGOSTITLAN - CD. HIDALGO

DEL KM. AL KM.	DISTANCIA ODOMETRO	TIEMPO PARCIAL	VELOCIDAD	SEÑAS	INSTRUCCIONES	HORA IDEAL
Km 22	0.000	07':55"	26 Km/h.		Mojonera Km 22 L. D. Inicia Etapa	1:52':58"
	2.570				Letrero doble "Cd Hidalgo - Agostitlan"	
	2.630				A la Izquierda a " Cd. Hidalgo"	
	2.700				Letrero "Camino angosto"	
	2.940				Letrero "Truchas al gusto"	
	3.330				Tope	
Letrero	3.390	07':55"	26 Km/h.		Letrero Agostitlan - Cd Hidalgo FIN DE ETAPA,	2:00':53"





# XXXIV Rally Expoferia



04 de Julio de 2015

Etapa No. 10

TIPO: LIMITADA

Hoja: 17/ 37

Longitud: 4.970 Km.

**CASCOS OBLIGATORIOS**

De: LETRERO AGOSTITLAN - CD. HIDALGO

A: TOPE + 20 m MARCA EN PISO MISMA CARRETERA

DEL KM. AL KM.	DISTANCIA ODOMETRO	TIEMPO PARCIA L	VELOCIDA D	SEÑAS	INSTRUCCIONES	HORA IDEAL
Letrero	0.000	04':10"	72 Km/h.		Letrero Agostitlan - Cd Hidalgo INICIO DE ETAPA	2:00':53"
	0.160				Curva Izquierda!!	
	0.300				Curva Izquierda!!	
	0.510				Curva derecha!!	
	0.800				Curva derecha!!!	
	1.310				Curva Izquierda larga!!!	
	1.560				Curva derecha!!!	
	1.680				Curva derecha larga!!	
	1.960				Curva Izquierda!!	
	2.300				Curva derecha!!	
	2.600				Curva Izquierda larga!!!!	
	3.000				Curva derecha!!	
	3.500				Curva derecha!!	
	4.210				Curva Izquierda !!!	
	4.510				Curva derecha!!	
Marca en piso	4.970	04':10"	72 Km/h.		Tope + 20 m, marca en piso fin de etapa	2:05':03"



# XXXIV Rally Expoeria

04 de Julio de 2015



Etapa No. 11

TIPO: TRANSITO

Hoja: 18/ 37

Longitud: 13.780 Km.

De: TOPE + 20 m MARCA EN PISO MISMA CARRETERA

A: ESTACIONAMIENTO DEL C. C. " SORIANA" EN CIUDAD HIDALGO







DEL KM. AL KM.	DISTANCIA ODOMETR O	TIEMPO PARCIAL	VELOCIDAD	SEÑAS	INSTRUCCIONES	HORA IDEAL
Marca en piso	0.000	18':00"	46 Km/h.		TOPE + 20 M MARCA FIN EN PISO LADO DERECHO INICIO DE ETAPA	2:05':03"
	0.800				Topes (2)	
	1.460				Topes (2)	
	1.960				Topes (7) no se ven, pasos malos precaucion	
	2.850				Tope	
	6.500				Seguir por la derecha	
	6.600				Topes (2)	
	7.150				Tope	
	7.260				Paso malo	
	7.800				Topes (2)	
	8.540				Tope	
	10.680				Topes (2)	
	11.650				Topes (2)	



# XXXIV Rally Expoferia

04 de Julio de 2015




Etapa No. 11		TIPO: TRANSITO			Hoja: 19/ 37	
DEL KM. AL KM.	DISTANCI A ODOMETRO	TIEMPO PARCIAL	VELOCIDAD	SEÑAS	INSTRUCCIONES	HORA IDEAL
	12.540				Inicia camellón	
	12.660				A la derecha por Av. con camellón junto a Abarrotes "La frontera"	
	13.450				Topes (2)	
	13.700				C. Comercial "Soriana" Lado derecho	
	13.770				A la derecha en 2a entrada al estacionamiento (servicio)	
Soriana	13.780	18':00"	46 Km/h.		Control Horario Fin de Etapa. No penaliza adelanto menor a 5'00"	2:23':03"



# XXXIV Rally Expoferia

04 de Julio de 2015



Etapa No. 12		TIPO: SERVICIO				Hoja: 20/ 37	
Longitud: 0.040 Km.							
De: ESTACIONAMIENTO DEL C. C. "SORIANA" EN CIUDAD HIDALGO							
A: SALIDA DEL ESTACIONAMIENTO DEL C. C. "SORIANA" CD. HIDALGO							
DEL KM. AL KM.	DISTANCIA ODOMETR O	TIEMPO PARCIAL	VELOCIDAD	SEÑAS	INSTRUCCIONES	HORA IDEAL	
Soriana	0.000	30':00"	00 Km/h.	E	Control Horario Fin de Etapa. No penaliza adelanto menor a 5'00"	2:23':03"	
				E	SEGUIR INSTRUCCIONES DEL OFICIAL, ESTACIONAR EN BATERIA		
SALIDA SORIANA	0.040	30':00"	00 Km/h.		Salida del estacionamiento de Soriana Tope, Fin de etapa	2:53':03"	



# XXXIV Rally Expoferia



04 de Julio de 2015

Etapa No. 13

TIPO: TRANSITO

Hoja: 21/ 37

Longitud: 13.480 Km.

De: SALIDA DEL ESTACIONAMIENTO DEL C. C. "SORIANA" CD. HIDALGO

A: SEÑAL PUENTE EN CARRETERA CD. HIDALGO - AGOSTITLAN













DEL KM. AL KM.	DISTANCIA ODOMETRO	TIEMPO PARCIAL	VELOCIDAD	SEÑAS	INSTRUCCIONES	HORA IDEAL
Salida de Soriana	0.000	18':00"	45 Km/h.		Salida del estacionamiento de Soriana Tope Inicia Tránsito	2:53':03"
	0.010				A la izquierda	
	0.130				Tope(2)	
	0.960				Let. Dob. "Agostitlan - Central de Autobuses"	
	1.110				Tope, Por la Izquierda a "Agostitlan"	
	1.240				Fin de camellón inicia doble circulación	
	1.430				Tope	
	2.010				Topes (2) Mojonera Km 1	
	3.110				Tope	



# XXXIV Rally Expoferia



04 de Julio de 2015

Etapa No. 13		TIPO: TRANSITO			Hoja: 22/ 37	
DEL KM. AL KM.	DISTANCIA ODOMETRO	TIEMPO PARCIAL	VELOCIDAD	SEÑAS	INSTRUCCIONES	HORA IDEAL
	5.140				Topes (2) Paso malo	
	5.890				Topes (2)	
	6.648				Paso malo y Topes(10)	
	6.980				Mojonera Km. 6 L. D.	
	7.130				Topes (2) seguir por la izquierda	
	7.490				Topes (3) algunos no se ven	
	10.360				Gasolinera L. D.	
	10.550				Letrero " Benito Juarez" topes (2) paso malo	
	11.650				Puente	
	11.830				Piso Malo	
	12.150				Tope (4)	
Control Horario	13.480	18':00"	45 Km/h.		Señal de puente, Fin de etapa	3:11':03"



# XXXIV Rally Expoferia

04 de Julio de 2015

**CANAC**rally

Etapa No. 14

TIPO: LIMITADA

Hoja: 23/ 37

Longitud: 5.340 Km.

**CASCOS OBLIGATORIOS**

De: SEÑAL PUENTE EN CARRETERA CD. HIDALGO - AGOSTITLAN

A: LETRERO "40 K/H" EN LA MISMA CARRETERA

DEL KM. AL KM.	DISTANCIA ODOMETR O	TIEMPO PARCIAL	VELOCIDAD	SEÑAS	INSTRUCCIONES	HORA IDEAL
Letrero	0.000	04':19"	75 Km/h.	☐	LETRERO "40 K/H" Inicio de etapa	3:11':03"
	1.140			↻!!	Curva derecha !! Precaucion casas despacio	
	1.790			↷!!!	Curva Izquierda !!!	
	2.350			↷!!	Curva izquierda !!	
	2.600			↻!!!	Curva derecha !!! larga	
	3.380			↻!!!	Curva derecha !!! larga	
	3.600			↷!!	Curva izquierda !!	
	3.770			↷!!	Curva izquierda !!	
	3.890			↻!!!	Curva derecha larga !!!	
	4.530			↷!!	Curva izquierda !!	
	4.800			↷!!	Curva izquierda !!	
	5.000			↻!!	Curva derecha !!	
	5.180			↻!!	Curva derecha !!	
Letrero	5.340	04':19"	75 Km/h.	☐	Señal en piso fin de etapa	3:15':22"



04 de Julio de 2015

Etapa No. 15		TIPO: TRANSITO			Hoja: 24/ 37	
Longitud: 3.300 Km.						
De: LETRERO "40 K/H" EN LA MISMA CARRETERA						
A: Km 21 EN LA CARRETERA AGOSTITLAN - MIL CUMBRES						
DEL KM. AL KM.	DISTANCIA ODOMETR O	TIEMPO PARCIAL	VELOCIDAD	SEÑAS	INSTRUCCIONES	HORA IDEAL
Letrero	0.000	05':00"	40 Km/h.		Señal en piso Inicio de etapa	3:15':22"
	0.050				Tope	
	0.300				Inicia cortina de presa	
	0.720				Alto entronque a la Derecha	
	2.290				Topes (2)	
Km. 21	3.300	05':00"	40 Km/h.		Km. 21 L. I. en piso Fin de Etapa	3:20':22"





# XXXIV Rally Expoferia



04 de Julio de 2015

Etapa No. 16

TIPO: REGULARIDAD

Hoja: 25/ 37

Longitud: 23.990 Km.

**CASCO OBLIGATORIO**

De: Km 21 EN LA CARRETERA AGOSTITLAN - MIL CUMBRES

A: Km. 45 EN LA MISMA CARRETERA






DEL KM. AL KM.	DISTANCIA ODOMETRO	TIEMPO PARCIAL	VELOCIDAD	SEÑAS	INSTRUCCIONES	HORA IDEAL
Km. 21	0.000				Km. 21 L. I. Inicia Regularidad	3:20':22"
21 al 22	1.000	00':46"	78 Km/h.	<u>22</u>	Marca en piso Km 22 L. D.	3:21':08"
22 al 23	1.000	00':44"	82 Km/h.	<u>23</u>	Marca en piso Km 23 L. D.	3:21':52"
23 al 24	1.000	00':44"	82 Km/h.	<u>24</u>	Marca en piso Km 24 L. D.	3:22':36"
24 al 25	1.020	00':44"	83 Km/h.	<u>25</u>	Marca en piso Km 25 L. D.	3:23':20"
25 al 26	0.990	00':56"	64 Km/h.	<u>26</u>	Marca en piso Km 26 L. D.	3:24':16"
26 al 27	1.000	00':48"	75 Km/h.	<u>27</u>	Marca en piso Km 27 L. D.	3:25':04"
	0.490				Topes (2)	
27 al 28	1.000	01':00"	60 Km/h.	<u>28</u>	Marca en piso Km 28 L. D.	3:26':04"
28 al 29	1.010	01':10"	52 Km/h.	<u>29</u>	Marca en piso Km 29 L. D.	3:27':14"
29 al 30	1.000	00':43"	84 Km/h.	<u>30</u>	Marca en piso Km 30 L. D. SEGUIR DE FRENTE	3:27':57"



# XXXIV Rally Expoferia



04 de Julio de 2015

Etapa No. 16		TIPO: REGULARIDAD				Hoja: 26/ 37	
DEL KM. 16 AL KM. 4	DISTANCI A ODOMETR	TIEMPO PARCIAL	VELOCIDAD	SEÑAS	INSTRUCCIONES	HORA IDEAL	
30 al 31	1.000	00':43"	84 Km/h.	<u>31</u>	Marca en piso Km 31 L. D.	3:28':40"	
31 al 32	1.000	00':36"	100 Km/h.	<u>32</u>	Marca en piso Km 32 L. D.	3:29':16"	
32 al 33	1.000	00':54"	67 Km/h.	<u>33</u>	Marca en piso Km 33 L. D.	3:30':10"	
33 al 34	1.000	00':45"	80 Km/h.	<u>34</u>	Marca en piso Km 34 L. D.	3:30':55"	
34 al 35	1.010	00':52"	70 Km/h.	<u>35</u>	Marca en piso Km 35 L. D. Posible paso malo al 35 + 0.900m	3:31':47"	
35 al 36	0.990	00':56"	64 Km/h.	<u>36</u>	Marca en piso Km 36 L. D.	3:32':43"	
	0.460				Posible paso malo !!! Y tope a los 0.850 m		
36 al 37	1.000	01':10"	51 Km/h.	<u>37</u>	Marca en piso Km 37 L. D.	3:33':53"	
	0.170				Posible paso malo !!!		
	0.850				Mojonera lamina 39 NO VALIDA		
37 al 38	1.000	00':45"	80 Km/h.	<u>38</u>	Marca en piso Km 38 L. D.	3:34':38"	
	0.200				Poisible paso malo !!!		
	0.640				Entronque seguir de frente		
38 al 39	1.000	00':47"	77 Km/h.	<u>39</u>	Marca en piso Km 39 L. D.	3:35':25"	



# XXXIV Rally Expoferia



04 de Julio de 2015














Etapa No.	16	TIPO: REGULARIDAD			Hoja: 27/37	
DEL KM. 16 AL KM. 4	DISTANCIA ODOMETRO	TIEMPO PARCIAL	VELOCIDAD	SEÑAS	INSTRUCCIONES	HORA IDEAL
	0.150				Mojonera km 35 L. D. VALIDA	NO 3:35':25"
39 al 40	1.000	00':58"	62 Km/h.	<u>40</u>	Mojonera en piso km 40 L. I.	3:36':23"
40 al 41	1.000	00':49"	73 Km/h.	<u>41</u>	Mojonera en piso Km. 41 L. I.	3:37':12"
41 al 42	0.990	01':02"	57 Km/h.	<u>42</u>	Mojonera en piso Km. 42 L. I.	3:38':14"
	0.690				Precaucion posibles baches	
42 al 43	1.000	01':05"	55 Km/h.	<u>43</u>	Mojonera en piso Km. 43 L. I.	3:39':19"
43 al 44	1.000	00':56"	64 Km/h.	<u>44</u>	Mojonera en piso Km. 44 L. I.	3:40':15"
44 al 45	0.980	00':53"	67 Km/h.		Km. 45 L.D. marca en el piso Fin de Etapa	3:41':08"



# XXXIV Rally Expoferia

04 de Julio de 2015

**CANAC**rally

Etapa No. 17		TIPO: TRANSITO			Hoja: 28/ 37	
Longitud: 15.830 Km.						
De: Km. 45 EN LA MISMA CARRETERA						
A: Km. 175 EN CARRETERA MIL CUMBRES - MORELIA						
DEL KM. AL KM.	DIST ODOMETRO	TIEMPO PARCIAL	VELOCIDAD	SEÑAS	INSTRUCCIONES	HORA IDEAL
Km. 45	0.000	21':57"	43 Km/h.		Km. 45 L.D. (concreto) Inicia Tránsito	3:41':08"
	0.360				Let. Doble Morelia - Cd Hidalgo L.D.	
	0.580				Alto entronque a la izquierda a "Morelia"	
	1.270				Mojonera Km 161	
	5.250				Mojonera Km 165	
	7.220				Precaución entronque seguir de frente a "Mil cumbres", si requieren cargar gasolina a la derecha a 200 mts hay tiempo para cargar	
	7.670				Mojonera Km 167	
	10.950				Puente	
	12.580				Letrero " La Mina"	
	12.670				Tope (2).	
	15.600				Letrero " Mil Cumbres"	
	4.290				Tope	
Km. 175	15.830				Km. 175 L. D. (concreto). Fin de Etapa	4:03':05"



# XXXIV Rally Expoferia



04 de Julio de 2015

Hoja: 29/ 37

Etapa No 18 TIPO: REGULARIDAD  
 Longitud: 19.160 Km. **CASCOS OBLIGATORIOS**  
 De: Km. 175 EN CARRETERA MIL CUMBRES - MORELIA  
 A: KM 194 CARRETERA MIL CUMBRES - MORELIA

DEL KM. AL KM.	DISTANCIA ODOMETRO	TIEMPO PARCIAL	VELOCIDAD	SEÑAS	INSTRUCCIONES	HORA IDEAL
Km. 175	0.000				Km. 175 L. D. Inicia Regularidad	4:03':05"
175 AL 176	1.010	00':46"	79 Km/h.		Km. 176 Marca piso L. I. Inv.	4:03':51"
176 AL 177	1.010	00':52"	70 Km/h.		Km. 177 L. D. Mojonera de concreto inclinada y al piso	4:04':43"
177 AL 178	1.000	00':52"	69 Km/h.		Marca Km. 178 al piso L.I.	4:05':35"
178 AL 179	1.020	00':53"	69 Km/h.		Km. 179 L. I. Marca en piso	4:06':28"
179 AL 180	0.980	00':57"	62 Km/h.		Mojonera Km. 180 lamina L. D.	4:07':25"
180 AL 181	1.000	00':54"	67 Km/h.		Km. 181 L.D. (Lámina y concreto)	4:08':19"
181 AL 182	1.000	00':51"	71 Km/h.	<u>182</u>	Km. 182 marca en piso L. I.	4:09':10"
182 AL 183	1.020	00':52"	71 Km/h.		Km. 183 L. D.	4:10':02"
183 AL 184	1.070	00':56"	69 Km/h.		Km. 184 L. I. Invertida	4:10':58"
184 AL 185	1.010	00':55"	66 Km/h.		Km. 185 Mojoneras ambos lados	4:11':53"
185 AL 186	1.030	00':56"	66 Km/h.		Km. 186 Mojoneras ambos lados	4:12':49"
186 AL 187	1.070	01':00"	64 Km/h.	<u>187</u>	Marca al piso A. L. Km. 187	4:13':49"



# XXXIV Rally Expoferia



04 de Julio de 2015





Etapa No. 18		TIPO: REGULARIDAD			Hoja: 30/ 37	
DEL KM. 175 AL KM. 194	DISTANCI A ODOMETR	TIEMPO PARCIAL	VELOCIDA D	SEÑAS	INSTRUCCIONES	HORA IDEAL
187 AL 188	0.920	00':46"	72 Km/h.	<u>188</u>	Km. 188 marca en piso L. I.	4:14':35"
188 AL 189	1.020	00':51"	72 Km/h.	<u>189</u>	Km. 189 Marca en Piso, L. I.	4:15':26"
189 AL 190	0.980	00':52"	68 Km/h.		Mojonera Km. 190 L. D. (concreto)	4:16':18"
190 AL 191	1.080	01':00"	65 Km/h.		Mojonera Km. 191 L. D.	4:17':18"
191 AL 192	0.980	00':54"	65 Km/h.		Marca al piso Km. 192 L. I.	4:18':12"
192 AL 193	0.880	00':47"	67 Km/h.		Marca al piso Km. 193 L. I.	4:18':59"
193 AL 194	1.080	01':00"	65 Km/h.		Mojonera Km. 194 Invertida L. I. Fin de etapa	4:19':59"



# XXXIV Rally Expoferia

04 de Julio de 2015



Etapa No. 19		TIPO: TRANSITO			Hoja: 31/ 37	
Longitud: 2.030 Km.						
De: KM 194 CARRETERA MIL CUMBRES - MORELIA						
A: Km. 196 CARRETERA MIL CUMBRES-MORELIA						
DEL KM. AL KM.	DISTANCIA ODOMETR O	TIEMPO PARCIAL	VELOCIDAD	SEÑAS	INSTRUCCIONES	HORA IDEAL
Km 194	0.000	02':30"	49 Km/h.		Mojonera Km. 194, L.I. Inv. Inicia Tránsito	4:19':59"
	0.850				Entronque, seguir de frente	
	1.020				Km. 195 L.I.	
Mojonera Km. 196	2.030	02':30"	49 Km/h.		Mojonera Km. 196 L.D. L. D. Fin de Etapa	4:22':29"



# XXXIV Rally Expoferia



04 de Julio de 2015

Hoja: 32/ 37

DEL KM. AL KM.	DISTANCIA ODOMETR O	TIEMPO PARCIAL	VELOCIDAD	SEÑAS	INSTRUCCIONES	HORA IDEAL
Etapa No Longitu d. 20 30.370 Km.					TIPO: REGULARIDAD <b>CASCOS OBLIGATORIOS</b>	
					De: Km. 196 CARRETERA MIL CUMBRES-MORELIA A: Km. 226 CARRETERA MIL CUMBRES-MORELIA	
Km 196	0.000				Km. 196 L.D. Inicia Regularidad	4:22':29"
196 AL 197	1.010	00':53"	69 Km/h.		Km. 197 L.D. (entre flores amarillas, junto a capillita de accidente)	4:23':22"
197 AL 198	0.990	00':55"	65 Km/h.		Km. 198 L.D.	4:24':17"
198 AL 199	1.000	00':56"	64 Km/h.	<u>199</u>	Km. 199 L. i. Marca en piso	4:25':13"
199 AL 200	0.970	00':54"	65 Km/h.	<u>200</u>	Km. 200 Marca en piso L.D.	4:26':07"
200 AL 201	1.050	00':54"	70 Km/h.	<u>201</u>	Km. 201 Marca en pavimento L.D.	4:27':01"
201 AL 202	1.010	00':58"	63 Km/h.		Mojonera Km. 202 L.I. invertida	4:27':59"
202 AL 203	1.010	00':55"	66 Km/h.		Km. 203 L.D. (lámina)	4:28':54"
203 AL 204	1.010	00':53"	69 Km/h.		Km. 204 ambos lados	4:29':47"
204 AL 205	1.000	00':54"	67 Km/h.		Km. 205 L. I. Invertida	4:30':41"
205 AL 206	1.020	00':55"	67 Km/h.		Km. 206 L. I. invertida.	4:31':36"
206 AL 207	1.000	00':56"	64 Km/h.		Km. 207 L.D. (lamina)	4:32':32"





# XXXIV Rally Expoferia



04 de Julio de 2015

Hoja: 33/ 37

Etapa No. 20		TIPO: REGULARIDAD				Hoja: 33/ 37	
DEL KM. AL KM.	DISTANCI A ODOMETR	TIEMPO PARCIAL	VELOCIDAD	SEÑAS	INSTRUCCIONES	HORA IDEAL	
207 AL 208	1.000	01':30"	40 Km/h.	⏏	Km. 208 L.I. Inv. (lamina)	4:34':02"	
208 AL 209	0.980	00':58"	61 Km/h.	<u>209</u>	Km. 209 En piso L. I.	4:35':00"	
209 AL 210	1.050	01':00"	63 Km/h.	⏏	Km. 210 ambos lados	4:36':00"	
210 AL 211	0.990	00':59"	60 Km/h.	<u>211</u>	Km. 209 En piso L. I.	4:36':59"	
211 AL 212	1.010	00':52"	70 Km/h.	⏏	Km. 212 A.L.	4:37':51"	
212 AL 213	1.020	01':20"	46 Km/h.	⏏	Precaucion gente llenando garrafones a 650m. Km. 213 L.D.	4:39':11"	
	0.310				Entronque, seguir de frente		
213 AL 214	0.990	00':54"	66 Km/h.	⏏	Precaucion entronque a 300m. Seguir de frente Km. 214 L.I. Inv. (lámina)	4:40':05"	
214 AL 215	1.020	00':50"	73 Km/h.	⏏⏏	Km. 215 ambos lados	4:40':55"	
215 AL 216	1.010	00':50"	73 Km/h.	⏏	Km. 216 L. d.	4:41':45"	
216 AL 217	1.010	00':50"	73 Km/h.	⏏	Km. 217 L.D. (lámina)	4:42':35"	
217 AL 218	0.950	00':50"	68 Km/h.	<u>218</u>	Mojonera Km 218 Invertida	4:43':25"	
218 AL 219	1.000	00':46"	78 Km/h.	⏏	Km. 219 L.D. (lámina)	4:44':11"	
219 AL 220	1.080	00':52"	75 Km/h.	⏏	Km. 220 A.L.	4:45':03"	



# XXXIV Rally Expoferia



04 de Julio de 2015

Etapa No 20		TIPO: REGULARIDAD			Hoja: 34/ 37	
DEL KM. AL KM.	DISTANCIA ODOMETRO	TIEMPO PARCIAL	VELOCIDAD	SEÑAS	INSTRUCCIONES	HORA IDEAL
220 AL 221	0.760				Tope, no habrá controles en este Km.	
220 AL 221	0.980				Tope, no habrá controles en este Km.	
220 AL 221	1.100	01':10"	57 Km/h.		Km. 221 L.D. (lámina)	4:46':13"
221 AL 222	1.110	00':50"	80 Km/h.		Km. 222 L.I. Inv. (lámina)	4:47':03"
222 AL 223	0.950	00':48"	71 Km/h.	<b><u>223</u></b>	Km. 223 L. I. en piso	4:47':51"
223 AL 224	1.020	00':48"	77 Km/h.		Km. 224 L. I. invertida	4:48':39"
224 AL 225	0.990	00':47"	76 Km/h.		Km. 225 L. D.	4:49':26"
225 AL 226	1.020	00':47"	78 Km/h.		Km. 226 A. L. Fin de Etapa	4:50':13"



# XXXIV Rally Expoferia



04 de Julio de 2015

DEL KM. AL KM.	DISTANCIA ODOMETRO	TIEMPO PARCIAL	VELOCIDAD	SEÑAS	INSTRUCCIONES	HORA IDEAL
Etapa 21 TIPO: TRANSITO Hoja: 35/ 37 No Longitud 25.000 Km. De: Km. 226 CARRETERA MIL CUMBRES-MORELIA A: META EN RECINTO FERIAL " EXPOFERIA"						
Mojonera Km. 226	0.000	30':25"	49 Km/h.		Km. 226 de concreto L. D. L. I. invertida, Inicia Tránsito	4:50':13"
	0.050				Entronque, seguir de frente	
	0.270				Let. MORELIA 18 L.D.	
	1.510				Tope, Crucero, seguir de frente tope	
	2.850				Tope	
	3.680				Tope, entronque de frente, Tope	
	4.900				Entronque seguir de frente a "Morelia"	
	8.860				Letrero " Los Pirules "	
	9.400				Gasolinera L. I.	
	9.530				Topes (3)	
	10.260				Inicia camellon	
	11.900				Paso a desnivel Tomar carril izquierdo	
	12.260				A la Izquierda en "U" en retorno	



# XXXIV Rally Expoeria



04 de Julio de 2015

Etapa No. 21

TIPO: TRANSITO

Hoja: 36/ 37

DEL KM. AL KM.	DISTANCIA ODOMETRO	TIEMPO PARCIAL	VELOCIDAD	SEÑAS	INSTRUCCIONES	HORA IDEAL
	12.360				Por la Izquierda de subida a " club de Golf - Tres marias"	
	12.890				Letrero triple " club de Golf - Corporativos _ México aeropuerto	
	15.220				Por la izquierda a " Recinto Ferial - Bosques"	
	15.880				Glorieta seguir de frente	
	17.110				Glorieta a la derecha de bajada a "corporativos - Mexico Aeropuerto"	
	18.340				Glorieta a la derecha de bajada a "corporativos - Mexico Aeronuerto"	
	18.800				Precaución Glorieta seguir de frente	
	19.300				Glorieta seguir de frente a Mexico - aeropuerto	
	20.120				Glorieta seguir de frente a Morelia - Mexico - aeropuerto	
	20.310				Por la derecha a Aeropuerto - México"	
	20.520				Precaucion entronque	
	20.760				Gasolinera lado derecho control Horario seguir instrucciones del oficial	
	21.040				mojonera Km. 4	
	21.350				Por la derecha " Recinto Ferial "	



# XXXIV Rally Expoferia



04 de Julio de 2015

Etapa No. 12		0		Hoja: 37/ 37		
DEL KM. AL KM.	DISTANCIA ODOMETRO	TIEMPO PARCIAL	VELOCIDAD	SEÑAS	INSTRUCCIONES	HORA IDEAL
	21.810				Seguir por la Izquierda	
	22.080				Mojonera Km. 5	
	23.550				A la Izquierda entrada al Recinto Ferial por puerta de proveedores	
	24.000				Seguir indicaciones del oficial para ir al inicio del slalom	
					Ver mapa slalom anexo siguiente hoja	
	25.000	30':25"	49 Km/h.		Arco. Fin de la Etapa. Seguir instrucciones de oficiales META	5:20':38"






**"FELICIDADES, GRACIAS POR PARTICIPAR"**



## XXXIV Rally Expoferia



DEL KM. AL KM.	DISTANCIA ODOMETRO	TIEM PO PAR CIAL	VELOCI DAD	SEÑAS	INSTRUCCIONES	HORA IDEAL
0.000	0.000				Del cruce a mil cumbres hacia el centro por la lateral, Av. Acueducto No. 3539, marca en la base del poste verde de alumbrado del lado piloto, L. I. inicia Km. Patrón (0) frente a Ferreteria La Fragua Fachada azul	
					Semáforo, seguir de frente	
1.000	1.000				Marcado en dala del camellon L. I. con amarillo frente a la casa habitación No. 2537 y lote valdio alineado con la malla ciclonica	