MAPAS DE RUTA

Mapa general de uso de avenidas.
AVANTE Super Special Stage.
Localización del TC1 y TC2.

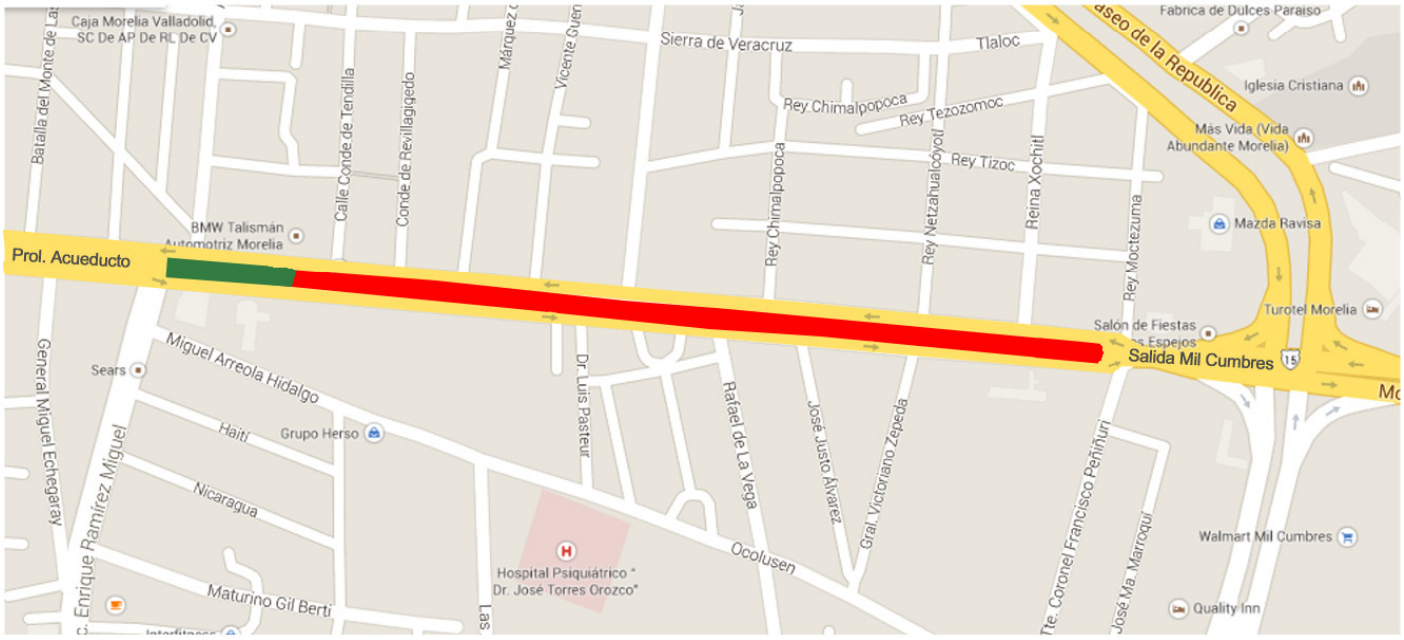

Área de Competencia.
Área de Parque Cerrado.
Libre circulación de tránsito

Cierre: 18:30hrs.
Apertura: 23:45hrs.

Mapa de ruta
Etapa 1 - Viernes 18 de septiembre
AVANTE Super Special Stage (TC 1 y 2)

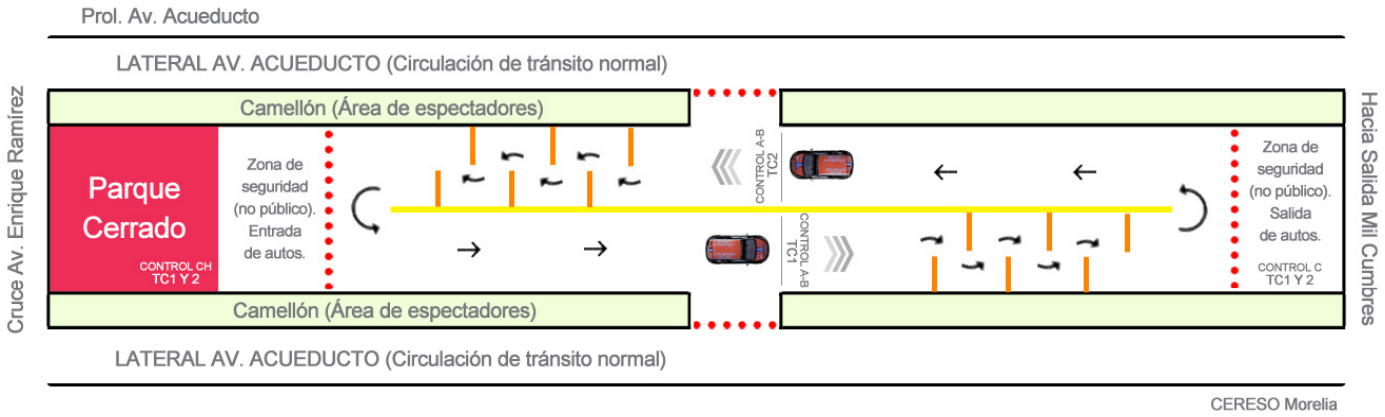

Mapa de ruta
Etapa 2 - Sábado 19 de septiembre

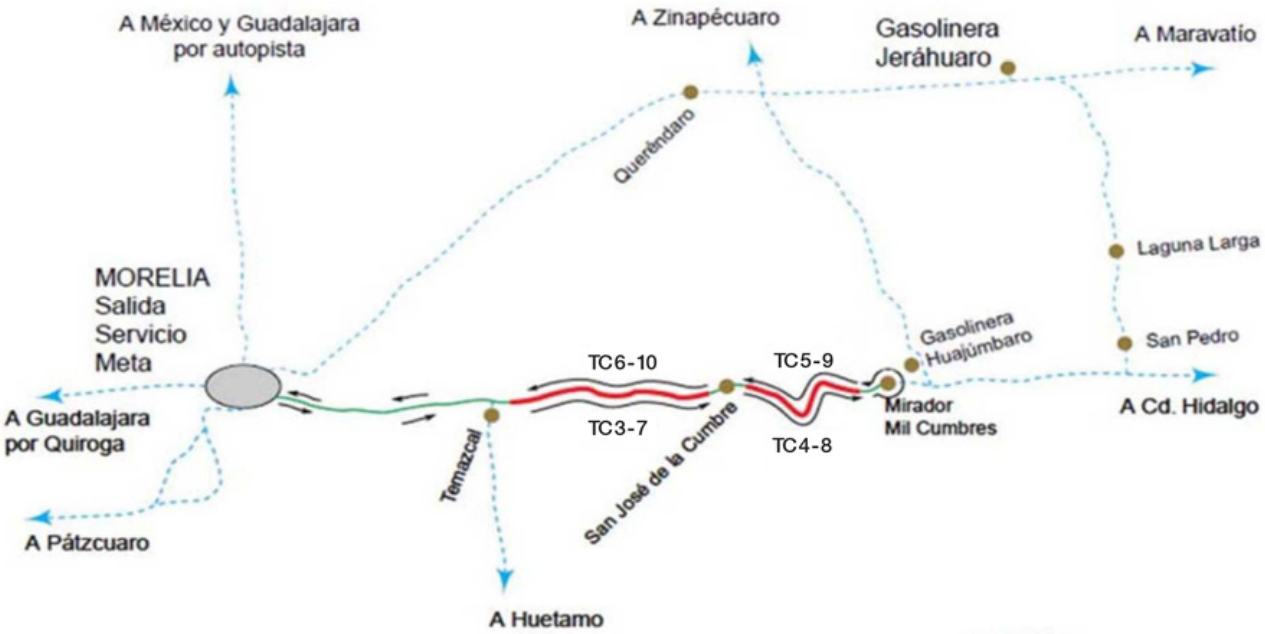

REFERENCIAS PARA LEVANTAMIENTOS

TRAMO	*INICIO (A)*	*FINAL (B)*
TC 3-7	KM 211 L.I.	KM 196 L.I.
TC 4-8	LET. INV. SAN JOSÉ DLC. L.I. (KM.194+400)	KM 175 L.D.
TC 5-9	LET. INV. MIRADOR MIL CUMBRES L.I. (174+620)	LET. SAN JOSÉ DLC. L.D. (193+600)
TC 6-10	KM 196 L.D.	KM 211 L.D.

Simbología:

- Carretera de referencia
- Ruta del Rally
- TC pavimento
- 4 Número de TC