



# LIBRETA DE RUTA

**11 DE DICIEMBRE DEL 2015**



## TIEMPOS PARA REGULARIDADES.

ETAPA No.	2	
DISTANCIA:	6.050 Km.	
HORA DE INICIO:	0:35':00"	
HORA FINAL:	0:38':20"	
DEL KM. AL KM.	LONG.	SEG. / LONG.
DEL 0 AL 1	1.020	35" Seg.
DEL 1 AL 2	0.990	30" Seg.
DEL 2 AL 3	0.990	33" Seg.
DEL 3 AL 4	1.050	37" Seg.
DEL 4 AL 5	1.000	35" Seg.
DEL 5 AL 6	1.000	30" Seg.

ETAPA No.	4	
DISTANCIA:	11.010 Km.	
HORA DE INICIO:	0:40':50"	
HORA FINAL:	0:47':00"	
DEL KM. AL KM.	LONG.	SEG. / LONG.
DEL 0 AL 1	0.990	32" Seg.
DEL 1 AL 2	1.000	35" Seg.
DEL 2 AL 3	1.000	36" Seg.
DEL 3 AL 4	1.000	36" Seg.
DEL 4 AL 5	1.030	33" Seg.
DEL 5 AL 6	1.000	31" Seg.
DEL 6 AL 7	1.000	31" Seg.
DEL 7 AL 8	1.000	34" Seg.
DEL 8 AL 9	1.000	34" Seg.
DEL 9 AL 10	0.990	37" Seg.
DEL 10 AL 11	1.000	31" Seg.

ETAPA No.	6	
DISTANCIA:	13.930 Km.	
HORA DE INICIO:	2:35':00"	
HORA FINAL:	2:45':28"	
DEL KM. AL KM.	LONG.	SEG. / LONG.
DEL 0 AL 1	1.000	50" Seg.
DEL 1 AL 2	1.010	44" Seg.
DEL 2 AL 3	0.990	43" Seg.
DEL 3 AL 4	0.980	44" Seg.
DEL 4 AL 5	0.970	45" Seg.
DEL 5 AL 6	1.000	44" Seg.
DEL 6 AL 7	1.000	46" Seg.
DEL 7 AL 8	1.000	46" Seg.
DEL 8 AL 9	0.990	50" Seg.
DEL 9 AL 10	0.990	49" Seg.
DEL 10 AL 11	1.010	43" Seg.
DEL 11 AL 12	0.990	41" Seg.
DEL 12 AL 13	1.000	43" Seg.
DEL 13 AL 14	1.000	40" Seg.

ETAPA No.	8	
DISTANCIA:	7.830 Km.	
HORA DE INICIO:	2:56':45"	
HORA FINAL:	3:02':36"	
DEL KM. AL KM.	LONG.	SEG. / LONG.
DEL 0 AL 1	1.350	56" Seg.
DEL 1 AL 2	0.850	54" Seg.
DEL 2 AL 3	1.000	40" Seg.
DEL 3 AL 4	1.030	40" Seg.
DEL 4 AL 5	0.880	34" Seg.
DEL 5 AL 6	0.900	32" Seg.
DEL 6 AL 7	1.000	50" Seg.
DEL 7 AL 7.82	0.820	45" Seg.

ETAPA No.	11	
DISTANCIA:	4.970 Km.	
HORA DE INICIO:	3:16':54"	
HORA FINAL:	3:20':32"	
DEL KM. AL KM.	LONG.	SEG. / LONG.
DEL 0 AL 1	1.000	30" Seg.
DEL 1 AL 2	0.950	62" Seg.
DEL 2 AL 3	1.040	42" Seg.
DEL 3 AL 4	0.980	44" Seg.
DEL 4 AL 5	1.000	40" Seg.



## TIEMPOS PARA REGULARIDADES.

<b>ETAPA No. 14</b>		
<b>DISTANCIA: 6.040 Km.</b>		
<b>HORA DE INICIO: 4:34':00"</b>		
<b>HORA FINAL: 4:38':51"</b>		
DEL KM. AL KM.	LONG.	SEG. / LONG.
DEL 0 AL 1	1.000	34" Seg.
DEL 1 AL 2	1.240	44" Seg.
DEL 2 AL 3	0.860	28" Seg.
DEL 3 AL 4	1.000	55" Seg.
DEL 4 AL 5	0.990	52" Seg.
DEL 5 AL 6	0.950	78" Seg.

<b>ETAPA No. 21</b>		
<b>DISTANCIA: 6.030 Km.</b>		
<b>HORA DE INICIO: 4:49':32"</b>		
<b>HORA FINAL: 4:55':58"</b>		
DEL KM. AL KM.	LONG.	SEG. / LONG.
DEL 0 AL 1	0.980	50" Seg.
DEL 1 AL 2	1.040	59" Seg.
DEL 2 AL 3	1.030	75" Seg.
DEL 3 AL 4	0.980	59" Seg.
DEL 4 AL 5	0.890	64" Seg.
DEL 5 AL 6	1.110	79" Seg.

<b>ETAPA No. 25</b>		
<b>DISTANCIA: 14.950 Km.</b>		
<b>HORA DE INICIO: 5:13':30"</b>		
<b>HORA FINAL: 5:23':51"</b>		
DEL KM. AL KM.	LONG.	SEG. / LONG.
DEL 0 AL 1	1.000	40" Seg.
DEL 1 AL 2	1.000	38" Seg.
DEL 2 AL 3	0.990	38" Seg.
DEL 3 AL 4	1.000	44" Seg.
DEL 4 AL 5	0.990	40" Seg.
DEL 5 AL 6	1.000	45" Seg.
DEL 6 AL 7	1.000	42" Seg.
DEL 7 AL 8	1.000	42" Seg.
DEL 8 AL 9	0.990	45" Seg.
DEL 9 AL 10	0.990	40" Seg.
DEL 10 AL 11	0.990	45" Seg.
DEL 11 AL 12	1.000	46" Seg.
DEL 12 AL 13	1.000	44" Seg.
DEL 13 AL 14	1.000	36" Seg.
DEL 14 AL 15	1.000	36" Seg.

<b>ETAPA No. 28</b>		
<b>DISTANCIA: 15.000 Km.</b>		
<b>HORA DE INICIO: 7:02':30"</b>		
<b>HORA FINAL: 7:12':05"</b>		
DEL KM. AL KM.	LONG.	SEG. / LONG.
DEL 0 AL 1	1.030	41" Seg.
DEL 1 AL 2	0.940	35" Seg.
DEL 2 AL 3	1.010	36" Seg.
DEL 3 AL 4	1.050	40" Seg.
DEL 4 AL 5	0.980	38" Seg.
DEL 5 AL 6	1.010	40" Seg.
DEL 6 AL 7	0.940	35" Seg.
DEL 7 AL 8	1.060	47" Seg.
DEL 8 AL 9	1.010	41" Seg.
DEL 9 AL 10	0.970	37" Seg.
DEL 10 AL 11	1.020	37" Seg.
DEL 11 AL 12	0.970	35" Seg.
DEL 13 AL 14	1.000	37" Seg.
DEL 14 AL 15	0.980	36" Seg.
DEL 15 AL 16	1.030	40" Seg.

<b>ETAPA No. 30</b>		
<b>DISTANCIA: 14.880 Km.</b>		
<b>HORA DE INICIO: 7:24':55"</b>		
<b>HORA FINAL: 7:35':40"</b>		
DEL KM. AL KM.	LONG.	SEG. / LONG.
DEL 0 AL 1	0.940	34" Seg.
DEL 1 AL 2	0.910	35" Seg.
DEL 2 AL 3	1.000	43" Seg.
DEL 3 AL 4	1.230	55" Seg.
DEL 4 AL 5	0.860	38" Seg.
DEL 5 AL 6	1.000	45" Seg.
DEL 6 AL 7	1.040	47" Seg.
DEL 7 AL 8	0.940	44" Seg.
DEL 8 AL 9	0.990	45" Seg.
DEL 9 AL 10	1.000	45" Seg.
DEL 10 AL 11	0.990	45" Seg.
DEL 11 AL 12	0.980	44" Seg.
DEL 12 AL 13	1.130	51" Seg.
DEL 13 AL 14	1.000	41" Seg.
DEL 14 AL 15	0.870	33" Seg.

**ETAPA No. 1 TRANSITO****LONGITUD: 46.510 KM.****DE: ARCO DE SALIDA EN LA ESTRELLA DE PUEBLA.****A: KM. 25 EN AUTOPISTA ATLIXCO - CUAUTLA.**

DEL KM. AL KM.	DISTANCIA ODÓMETRO	TIEMPO PARCIAL	VELOCIDAD	SEÑAS	INSTRUCCIONES	HORA IDEAL
<b>KM. 0</b>	<b>0.000</b>	<b>35':00"</b>	<b>80 k/h</b>		<b>ARCO DE SALIDA EN LA ESTRELLA DE PUEBLA. INICIO DE ETAPA.</b>	<b>0:00':00"</b>
	<b>0.420</b>				ALTO, ENTRONQUE.	
	<b>0.680</b>				SEGUIR DE FRENTE A "PERIFERICO".	
	<b>1.050</b>				DE FRENTE A CALLE "KEPLER".	
	<b>1.590</b>				SEMAFORO, DE FRENTE.	
	<b>2.180</b>				SEMAFORO, DE FRENTE.	
	<b>3.090</b>				DE FRENTE A "MÉXICO - ATLIXCO CUOTA"	
	<b>3.600</b>				SEMAFORO, DE FRENTE.	
	<b>3.950</b>				SEMAFOROS (3), DE FRENTE.	
	<b>4.120</b>				DE FRENTE POR CARRILES CENTRALES A "ATLIXCO - CUERNAVACA CUOTA",	
	<b>5.630</b>				TOPE.	
	<b>5.670</b>				CASETA DE COBRO \$ 33.00	
	<b>6.100</b>				LETRERO: "ATLIXCO 19"	
	<b>9.770</b>				<b>MOJONERA KM 10 INICIA COMPARACIÓN DE ODÓMETROS. 0.000 km.</b>	



DEL KM. AL KM.	DISTANCIA ODÓMETRO	TIEMPO PARCIAL	VELOCIDAD	SEÑAS	INSTRUCCIONES	HORA IDEAL
	10.720				<b>MOJONERA KM. 11 COMPARACIÓN PARCIAL 0.950 km.</b>	
	14.720				<b>MOJONERA KM. 15 COMPARACIÓN PARCIAL 4.950 km.</b>	
	19.720				<b>MOJONERA KM. 20 FIN DE COMPARACIÓN DE ODÓMETROS. 9.950 km.</b>	
	21.190				LETRERO: "ATLIXCO - CUAUTLA"	
	21.430				A LA DERECHA A "CUAUTLA".	
	21.850				ENTRONQUE, DE FRENTE A "CUAUTLA".	
	22.550				MOJONERA KM. 1	
	30.500				SEGUIR DE FRENTE.	
	31.560				MOJONERA KM. 10	
	33.350				CASETA DE COBRO, \$ 129.00	
	33.600				MOJONERA KM. 12	
	45.520				MOJONERA KM. 24	
<b>KM. 25</b>	<b>46.510</b>				<b>MOJONERA KM. 25, LADO DERECHO, EN EL LOMO. FIN DE ETAPA.</b>	<b>0:35':00"</b>



**ETAPA No. 2 REGULARIDAD POR MOJONERAS, CASCOS OBLIGATORIOS**

**LONGITUD: 6.050 KM.**

**DE: KM. 25 EN AUTOPISTA ATLIXCO - CUAUTLA.**

**A: KM. 31 EN MISMA AUTOPISTA.**

DEL KM. AL KM.	DISTANCIA ODÓMETRO	TIEMPO PARCIAL	VELOCIDAD	SEÑAS	INSTRUCCIONES	HORA IDEAL A 500 m.	HORA IDEAL EN REFERENCIA
<b>KM. 25</b>	<b>0.000</b>				<b>MOJONERA KM. 25 INICIO DE ETAPA.</b>		<b>0:35':00"</b>
25 AL 26	<b>1.020</b>	35"	<b>105 k/h</b>		MOJONERA KM. 26	35':17".2	<b>0:35':35"</b>
26 AL 27	<b>0.990</b>	30"	<b>119 k/h</b>		MOJONERA KM. 27	35':50".2	<b>0:36':05"</b>
27 AL 28	<b>0.990</b>	33"	<b>108 k/h</b>		MOJONERA KM. 28	36':21".7	<b>0:36':38"</b>
28 AL 29	<b>1.050</b>	37"	<b>102 k/h</b>		MOJONERA KM. 29	36':55".6	<b>0:37':15"</b>
29 AL 30	<b>1.000</b>	35"	<b>103 k/h</b>		MOJONERA KM. 30	37':32".5	<b>0:37':50"</b>
<b>30 AL 31</b>	<b>1.000</b>	<b>30"</b>	<b>120 k/h</b>		<b>MOJONERA KM. 31, FIN DE ETAPA.</b>	38':05".0	<b>0:38':20"</b>





**ETAPA No. 3 LIMITADA, CASCOS OBLIGATORIOS**

**LONGITUD: 4.980 KM.**

**DE: KM. 31 EN AUTOPISTA ATLIXCO - CUAUTLA.**

**A: KM. 36 EN MISMA AUTOPISTA.**

DEL KM. AL KM.	DISTANCIA ODÓMETRO	TIEMPO PARCIAL	VELOCIDAD	SEÑAS	INSTRUCCIONES	HORA IDEAL
KM. 31	0.000	02':30"	120 k/h		MOJONERA KM. 31 INICIO DE ETAPA.	0:38':20"
KM. 36	4.980				MOJONERA KM. 36, FIN DE ETAPA.	0:40':50"



**ETAPA No. 4 REGULARIDAD POR MOJONERAS, CASCOS OBLIGATORIOS**

**LONGITUD: 11.010 KM.**

**DE: KM. 36 EN AUTOPISTA ATLIXCO - CUAUTLA.**

**A: KM. 47 EN MISMA AUTOPISTA.**

DEL KM. AL KM.	DISTANCIA ODÓMETRO	TIEMPO PARCIAL	VELOCIDAD	SEÑAS	INSTRUCCIONES	HORA IDEAL A 500 m.	HORA IDEAL EN REFERENCIA
<b>KM. 36</b>	<b>0.000</b>				<b>MOJONERA KM. 36, INICIO DE ETAPA.</b>		<b>0:40':50"</b>
36 AL 37	<b>0.990</b>	32"	<b>111 k/h</b>		MOJONERA KM. 37	41':06".2	<b>0:41':22"</b>
37 AL 38	<b>1.000</b>	35"	<b>103 k/h</b>		MOJONERA KM. 38	41':39".5	<b>0:41':57"</b>
38 AL 39	<b>1.000</b>	36"	<b>100 k/h</b>		MOJONERA KM. 39	42':15".0	<b>0:42':33"</b>
39 AL 40	<b>1.000</b>	36"	<b>100 k/h</b>		MOJONERA KM. 40	42':51".0	<b>0:43':09"</b>
40 AL 41	<b>1.030</b>	33"	<b>112 k/h</b>		MOJONERA KM. 41	43':25".0	<b>0:43':42"</b>
41 AL 42	<b>1.000</b>	31"	<b>116 k/h</b>		MOJONERA KM. 42	43':57".5	<b>0:44':13"</b>
42 AL 43	<b>1.000</b>	31"	<b>116 k/h</b>		MOJONERA KM. 43	44':28".5	<b>0:44':44"</b>
43 AL 44	<b>1.000</b>	34"	<b>106 k/h</b>		MOJONERA KM. 44	45':01".0	<b>0:45':18"</b>
44 AL 45	<b>1.000</b>	34"	<b>106 k/h</b>		MOJONERA KM. 45	45':35".0	<b>0:45':52"</b>
45 AL 46	<b>0.990</b>	37"	<b>96 k/h</b>		MOJONERA KM. 46	46':10".7	<b>0:46':29"</b>
<b>46 AL 47</b>	<b>1.000</b>	<b>31"</b>	<b>116 k/h</b>		<b>MOJONERA KM. 47</b>	<b>46':44".5</b>	<b>0:47':00"</b>





**ETAPA No. 5 TRANSITO**

**LONGITUD: 135.490 KM.**

**DE: KM. 47 EN AUTOPISTA ATLIXCO - CUAUTLA.**

**A: KM. 2 EN AUTOPISTA ZACAPALCO - TAXCO.**

DEL KM. AL KM.	DISTANCIA ODÓMETRO	TIEMPO PARCIAL	VELOCIDAD	SEÑAS	INSTRUCCIONES	HORA IDEAL
<b>KM. 47</b>	<b>0.000</b>	<b>1:48':00"</b>	<b>75 k/h</b>		<b>MOJONERA KM. 47 INICIO DE ETAPA.</b>	<b>0:47':00"</b>
	6.990				MOJONERA KM. 54, LADO IZQUIERDO	
	7.840				POR LA DERECHA A "CUAUTLA - CUERNAVACA"	
	7.960				ALTO, ENTRONQUE PELIGROSO.	
	8.600				MOJONERA KM. 96.	
	10.680				DE FRENTE A "CUAUTLA".	
	12.410				TOPE.	
	13.310				DE FRENTE A "CUAUTLA".	
	14.780				GASOLINERA LADO DERECHO.	
	16.870				TOPE.	
	21.140				TOPE.	
	22.060				GASOLINERA LADO DERECHO.	
	23.710				TOPE.	
	25.180				GASOLINERA LADO DERECHO.	

DEL KM. AL KM.	DISTANCIA ODÓMETRO	TIEMPO PARCIAL	VELOCIDAD	SEÑAS	INSTRUCCIONES	HORA IDEAL
	26.850				DE FRENTE, POR ARRIBA DEL PUENTE.	
	27.790				MOJONERA KM. 7.	
	29.950				GASOLINERA LADO DERECHO.	
	33.090				VÍAS DEL FFCC !!.	
	33.880				POR LA IZQUIERDA POR ARRIBA DEL PUENTE.	
	36.280				LETRERO: "32+000 PSV".	
	41.120				INICIAN OBRAS, CONTINUAR POR LA LATERAL.	
	41.420				A LA DERECHA A "CUERNAVACA LIBRE - COCOYOC"	
	41.580				PRECAUCIÓN, ENTRONQUE.	
	41.680				DE FRENTE A "COCOYOC"	
	41.760				CONTINUAR POR LA DERECHA	
	41.920				TOPES (2).	
	42.090				PUENTE "OAXTEPEC".	
	42.280				TOPES (3).	
	43.290				REDUCTOR DE VELOCIDAD.	
	43.390				SEGUIR POR CARRIL DERECHO. TOPE.	

DEL KM. AL KM.	DISTANCIA ODÓMETRO	TIEMPO PARCIAL	VELOCIDAD	SEÑAS	INSTRUCCIONES	HORA IDEAL
	<b>43.610</b>				ENTRONQUE Y SEMAFORO, A LA DERECHA A "CUERNAVACA".	
	<b>44.310</b>				TOPES (2), GASOLINERÍA L.D.	
	<b>44.650</b>				MOJONERA KM. 35.	
	<b>45.680</b>				TOPES (5).	
	<b>47.390</b>				TOPE DE BOYAS Y TOPES (2)	
	<b>47.630</b>				TOPE DOBLE.	
	<b>47.720</b>				ARCOS, TOPE.	
	<b>48.360</b>				TOPES (3), GASOLINERÍA L.D.	
	<b>49.000</b>				POR LA IZQUIERDA A "CUERNAVACA"	
	<b>51.630</b>				MOJONERA KM. 28 L.I. TOPES (2).	
	<b>53.550</b>				TOPE, SEGUIR DE FRENTE.	
	<b>54.110</b>				TOPE.	
	<b>54.830</b>				TOPE, SEGUIR DE FRENTE A "CUERNAVACA".	
	<b>55.640</b>				MOJONERA KM. 24 L.I.	
	<b>56.230</b>				TOPE.	
	<b>62.540</b>				MOJONERA KM. 17 L.I. INICIA POBLADO.	



DEL KM. AL KM.	DISTANCIA ODÓMETRO	TIEMPO PARCIAL	VELOCIDAD	SEÑAS	INSTRUCCIONES	HORA IDEAL
	<b>63.440</b>				TOPE (2).	
	<b>65.530</b>				REDUCTOR DE VELOCIDAD.	
	<b>66.300</b>				SEMAFORO, DE FRENTE.	
	<b>66.790</b>				TOPE.	
	<b>66.950</b>				SEMAFOROS (3), DE FRENTE.	
	<b>68.580</b>				DE FRENTE POR ARRIBA DEL PUENTE.	
	<b>69.920</b>				SEMAFOROS (10), DE FRENTE.	
	<b>73.060</b>				LETRERO: "CUERNAVACA CENTRO - ACAPULCO" TOMAR CARRIL IZQUIERDO.	
	<b>73.300</b>				DE FRENTE POR ARRIBA DEL PUENTE.	
	<b>74.020</b>				TOMAR CARRIL DERECHO, BAJANDO DEL PUENTE.	
	<b>74.140</b>				A LA DERECHA, DESPUES DEL PUENTE.	
	<b>74.280</b>				PRECAUCIÓN, ENTRONQUE CON AUTOPISTA.	
	<b>76.260</b>				MOJONERA KM. 92	
	<b>78.350</b>				POR LA IZQUIERDA POR ARRIBA DEL PUENTE	
	<b>81.270</b>				MOJONERA KM. 97	
	<b>90.240</b>				MOJONERA KM. 106	



DEL KM. AL KM.	DISTANCIA ODÓMETRO	TIEMPO PARCIAL	VELOCIDAD	SEÑAS	INSTRUCCIONES	HORA IDEAL
	101.230				MOJONERA KM. 117	
	101.550				GASOLINERÍA POR LA LATERAL, SE SUGIERE CARGAR.	
	102.390				CASETA DE COBRO \$ 45.00	
	107.220				MOJONERA KM. 123	
	107.810				A LA DERECHA A "PTE. DE IXTLA - IGUALA" "TAXCO"	
	111.280				DE FRENTE POR ARRIBA DEL PUENTE.	
	118.330				MOJONERA KM. 10	
	118.520				A LA DERECHA A "IGUALA - TAXCO CUOTA"	
	118.790				<b>PRECAUCIÓN ! CURVA PELIGROSA.</b>	
	120.340				MOJONERA KM. 12	
	125.340				MOJONERA KM. 17	
	133.090				LETRERO "TAXCO 30"	
	133.430				TOMAR A LA DERECHA HACIA TAXCO	
	134.010				TOPE Y CASETA DE COBRO \$ 26.00	
KM. 2	135.490				<b>MOJONERA KM. 2 FIN DE ETAPA</b>	<b>2:35':00"</b>



**ETAPA No. 6 REGULARIDAD POR MOJONERAS, CASCOS OBLIGATORIOS**


**LONGITUD: 13.930 KM.**

**DE: KM. 2 EN AUTOPISTA ZACAPALCO - TAXCO.**

**A: KM. 16 EN MISMA AUTOPISTA.**

DEL KM. AL KM.	DISTANCIA ODÓMETRO	TIEMPO PARCIAL	VELOCIDAD	SEÑAS	INSTRUCCIONES	HORA IDEAL A 500 m.	HORA IDEAL EN REFERENCIA
<b>Km. 2</b>	<b>0.000</b>				<b>MOJONERA KM. 2 INICIO DE ETAPA</b>		<b>2:35':00"</b>
2 AL 3	1.000	50"	72 k/h		MOJONERA KM. 3	35':25".0	2:35':50"
3 AL 4	1.010	44"	83 k/h		MOJONERA KM. 4	36':11".8	2:36':34"
4 AL 5	0.990	43"	83 k/h		MOJONERA KM. 5	36':55".7	2:37':17"
5 AL 6	0.980	44"	80 k/h		MOJONERA KM. 6	37':39".4	2:38':01"
6 AL 7	0.970	45"	78 k/h		MOJONERA KM. 7	38':24".2	2:38':46"
7 AL 8	1.000	44"	82 k/h		MOJONERA KM. 8	39':08".0	2:39':30"
8 AL 9	1.000	46"	78 k/h		MOJONERA KM. 9	39':53".0	2:40':16"
9 AL 10	1.000	46"	78 k/h		MOJONERA KM. 10	40':39".0	2:41':02"
10 AL 11	0.990	50"	71 k/h		MOJONERA KM. 11	41':27".3	2:41':52"
11 AL 12	0.990	49"	73 k/h		MOJONERA KM. 12	42':16".7	2:42':41"
12 AL 13	1.010	43"	85 k/h		MOJONERA KM. 13	43':02".3	2:43':24"
13 AL 14	0.990	41"	87 k/h		MOJONERA KM. 14	43':44".7	2:44':05"
14 AL 15	1.000	43"	84 k/h	<b>NO HAY</b>	KM. 15 NO HAY.	44':26".5	2:44':48"



DEL KM. AL KM.	DISTANCIA ODÓMETRO	TIEMPO PARCIAL	VELOCIDAD	SEÑAS	INSTRUCCIONES	HORA IDEAL A 500 m.	HORA IDEAL EN REFERENCIA
15 AL 16	1.000	40"	90 k/h		MOJONERA KM. 16 INVERTIDA L.I. FIN DE ETAPA.	45':08".0	2:45':28"

**ETAPA No. 7 TRANSITO****LONGITUD: 10.720 KM.****DE: KM. 16 EN AUTOPISTA A TAXCO.****A: LETRERO DE PIEDRA EN CARRETERA AXIXINTLA - GRUTAS.**

DEL KM. AL KM.	DISTANCIA ODÓMETRO	TIEMPO PARCIAL	VELOCIDAD	SEÑAS	INSTRUCCIONES	HORA IDEAL
<b>Km. 16</b>	<b>0.000</b>	<b>11':17"</b>	<b>57 k/h</b>		<b>INICIO DE ETAPA. MOJONERA KM. 16 INVERTIDA L.I.</b>	<b>2:45':28"</b>
	0.470				SEÑAL: "CRUCERO".	
	1.020				A LA DERECHA A TOLUCA - IXTAPAN.	
	1.300				LETRERO: "CUERNAVACA 63".	
	3.120				MOJONERA KM. 71 INVERTIDA L.I.	
	3.520				¡PRECAUCIÓN! INICIA POBLADO.	
	4.200				TOPE (4).	
	6.730				LETRERO: "CHONTACUATLAN 22".	
	10.370				LETRERO DE PIEDRA.	
	10.480				TOMAR A LA IZQUIERDA A TOLUCA.	
<b>LETRERO</b>	<b>10.720</b>				<b>LETRERO DE PIEDRA INVERTIDO LADO IZQUIERDO. FIN DE ETAPA.</b>	<b>2:56':45"</b>





**ETAPA No. 8 REGULARIDAD POR MOJONERAS, CASCOS OBLIGATORIOS**

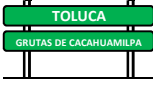





**LONGITUD: 7.830 KM.**

**DE: LETRERO DE PIEDRA EN CARRETERA AXIXINTLA - GRUTAS.**

**A: LETRERO DOBLE EN CARRETERA AXIXINTLA - GRUTAS.**

DEL KM. AL KM.	DISTANCIA ODÓMETRO	TIEMPO PARCIAL	VELOCIDAD	SEÑAS	INSTRUCCIONES	HORA IDEAL A 500 m.	HORA IDEAL EN REFERENCIA
LETRERO	<b>0.000</b>				<b>LETRERO DE PIEDRA INVERTIDO LADO IZQUIERDO. INICIO DE ETAPA</b>		<b>2:56':45"</b>
LETRERO al 124	<b>1.350</b>	56"	<b>87 k/h</b>		MOJONERA KM. 124 LADO DERECHO	<b>57':05".7</b>	<b>2:57':41"</b>
124 al 123	<b>0.850</b>	54"	<b>57 k/h</b>		MOJONERA KM. 123 DE CONCRETO LADO IZQUIERDO	<b>58':12".8</b>	<b>2:58':35"</b>
123 al 122	<b>1.000</b>	40"	<b>90 k/h</b>		MOJONERA KM. 122 LADO DERECHO	<b>58':55".0</b>	<b>2:59':15"</b>
122 al 121	<b>1.030</b>	40"	<b>93 k/h</b>		MOJONERA KM. 121 INVERTIDA LADO IZQUIERDO	<b>59':34".4</b>	<b>2:59':55"</b>
121 al 120	<b>0.880</b>	34"	<b>93 k/h</b>		MOJONERA KM. 120 LADO DERECHO	<b>00':14".3</b>	<b>3:00':29"</b>
120 al 119	<b>0.900</b>	32"	<b>101 k/h</b>		MOJONERA KM. 119 INVERTIDA LADO IZQUIERDO	<b>00':46".8</b>	<b>3:01':01"</b>
119 al 118	<b>1.000</b>	50"	<b>72 k/h</b>		MOJONERA KM. 118 LADO DERECHO	<b>01':26".0</b>	<b>3:01':51"</b>
<b>118 al 118.82</b>	<b>0.820</b>	<b>45"</b>	<b>66 k/h</b>		<b>LETRERO DOBLE: "TOLUCA - GRUTAS DE CACAHUAMILPA" FIN DE ETAPA.</b>	<b>02':18".4</b>	<b>3:02':36"</b>

**ETAPA No. 9 LIMITADA, CASCOS OBLIGATORIOS****LONGITUD: 6.360 KM.****DE: LETRERO DOBLE EN CARRETERA AXIXINTLA - GRUTAS.****A: LETRERO EN CARRETERA GRUTAS - MICHAPA.**

DEL KM. AL KM.	DISTANCIA ODÓMETRO	TIEMPO PARCIAL	VELOCIDAD	SEÑAS	INSTRUCCIONES	HORA IDEAL
LETRERO DOBLE	0.000	06':18"	61 k/h		<b>LETRERO DOBLE: "TOLUCA - GRUTAS DE CACAHUAMILPA" INICIO DE ETAPA.</b>	<b>3:02':36"</b>
	0.060				A LA DERECHA A "GRUTAS DE CACAHUAMILPA"	
	0.660				DE FRENTE A "CUERNAVACA"	
	3.330				MOJONERA KM. 46	
	6.230				MOJONERA KM. 43, INVERITA L.I.	
LETRERO	6.360				<b>LETRERO: "SANTA TERESA", FIN DE ETAPA.</b>	<b>3:08':54"</b>

**ETAPA No. 10 TRANSITO****LONGITUD: 8.190 KM.****DE: LETRERO EN CARRETERA GRUTAS - MICHAPA.****A: KM. 7 EN CARRETERA MICHAPA - PUENTE DE IXTLA.**

DEL KM. AL KM.	DISTANCIA ODÓMETRO	TIEMPO PARCIAL	VELOCIDAD	SEÑAS	INSTRUCCIONES	HORA IDEAL
LETRERO	0.000	08':00"	61 k/h		<b>INICIO DE ETAPA. LETRERO: "SANTA TERESA".</b>	<b>3:08':54"</b>
	0.880				TOPES (3).	
	1.190				A LA DERECHA, A "PUENTE DE IXTLA".	
	1.660				TOPES (3).	
	2.190				MOJONERA KM. 1	
	3.190				TOPES (2).	
	6.210				MOJONERA KM. 5, LADO DERECHO.	
<b>KM. 7</b>	<b>8.190</b>				<b>MOJONERA KM. 7 DE CONCRETO L.I. FIN DE ETAPA.</b>	<b>3:16':54"</b>

**ATENCIÓN,  
PRENDER LAS LUCES INTERMITENTES  
PARA LAS SIGUIENTES ETAPAS.**








**ETAPA No. 11 REGULARIDAD POR MOJONERAS, CASCOS OBLIGATORIOS**

**LONGITUD: 4.970 KM.**

**DE: KM. 7 EN CARRETERA MICHAPA - PUENTE DE IXTLA.**

**A: KM. 12 EN CARRETERA MICHAPA - PUENTE DE IXTLA.**

DEL KM. AL KM.	DISTANCIA ODÓMETRO	TIEMPO PARCIAL	VELOCIDAD	SEÑAS	INSTRUCCIONES	HORA IDEAL A 500 m.	HORA IDEAL EN REFERENCIA
<b>KM. 7</b>	<b>0.000</b>				<b>MOJONERA KM. 7 DE CONCRETO L.I. INICIO DE ETAPA.</b>		<b>3:16':54"</b>
7 AL 8	<b>1.000</b>	30"	<b>120 k/h</b>	<b>NO HAY</b>	NO HAY KM. 8	<b>17':09".0</b>	<b>3:17':24"</b>
8 AL 9	<b>0.950</b>	62"	<b>55 k/h</b>		SEÑAL: "50 K/H" L.D. (KM. 9)	<b>17':56".6</b>	<b>3:18':26"</b>
9 AL 10	<b>1.040</b>	42"	<b>89 k/h</b>		MOJONERA KM. 10 L.D. DE LAMINA	<b>18':46".2</b>	<b>3:19':08"</b>
10 AL 11	<b>0.980</b>	44"	<b>80 k/h</b>		MOJONERA KM. 11 L.D. DE LAMINA	<b>19':30".4</b>	<b>3:19':52"</b>
11 AL 12	<b>1.000</b>	40"	<b>90 k/h</b>		<b>MOJONERA KM. 12 L.D. DE LAMINA. FIN DE ETAPA.</b>	<b>20':12".0</b>	<b>3:20':32"</b>



**ETAPA No. 12 TRANSITO**

**LONGITUD: 22.350 KM.**

**DE: KM. 12 EN CARRETERA MICHAPA - PUENTE DE IXTLA.**

**A: SALIDA DEL ESTACIONAMIENTO EN EL RESTAURANT "4 VIENTOS" EN AUTOPISTA DEL SOL.**

DEL KM. AL KM.	DISTANCIA ODÓMETRO	TIEMPO PARCIAL	VELOCIDAD	SEÑAS	INSTRUCCIONES	HORA IDEAL
<b>KM. 12</b>	<b>0.000</b>	<b>1:00':28"</b>	<b>22 k/h</b>		<b>MOJONERA KM. 12 L.D. INICIO DE ETAPA.</b>	<b>3:20':32"</b>
	<b>1.480</b>				SEGUIR DE FRENTE.	
	<b>3.100</b>				MOJONERA KM. 15	
	<b>4.590</b>				<b>PRECAUCIÓN ENTRONQUE PELIGROSO, A LA DERECHA A TAXCO.</b>	
	<b>5.320</b>				MOJONERA KM. 45	
	<b>5.960</b>				TOPES (2)	
	<b>6.080</b>				POR LA DERECHA A "TAXCO".	
	<b>6.340</b>				TOPE.	
	<b>7.230</b>				POR LA DERECHA A "TAXCO - IGUALA", TOPE.	
	<b>7.360</b>				A LA IZQUIERDA A "IGUALA CUOTA", <b>PRECAUCIÓN CRUCERO PELIGROSO.</b>	
	<b>7.550</b>				DE FRENTE A "CUERNAVACA CUOTA".	
	<b>7.770</b>				VIBRADORES (2).	
	<b>7.800</b>				PRECAUCIÓN ENTRONQUE PELIGROSO.	
	<b>8.210</b>				MOJONERA KM. 10	



DEL KM. AL KM.	DISTANCIA ODÓMETRO	TIEMPO PARCIAL	VELOCIDAD	SEÑAS	INSTRUCCIONES	HORA IDEAL
	13.210				MOJONERA KM. 5.	
	14.270				DE FRENTE POR PUENTE A "MÉXICO CUOTA".	
	17.210				MOJONERA KM. 1.	
	18.360				LETRERO: "ACAPULCO CUOTA - MÉXICO CUOTA".	
	18.470				DE FRENTE A "MÉXICO".	
	19.070				PRECAUCIÓN ENTRONQUE CON AUTOPISTA.	
	19.380				MOJONERA KM. 123.	
	21.360				MOJONERA KM. 121	
	21.550				<b>!!!! OJO !!!!</b> <b>SALIDA AL RESTAURANTE "CUATRO VIENTOS"</b> <b>DEJANDO AUTOPISTA</b>	
	21.820				PASO INFERIOR DE AUTOPISTA, UN SOLO CARRIL	
	22.090				"RESTAURANTE CUATRO VIENTOS" APROXIMADAMENTE 45' MINUTOS PARA COMER	
CONO O BANDERA	22.350				<b>SALIDA DEL ESTACIONAMIENTO DEL RESTAURANT "4 VIENTOS", FIN DE ETAPA.</b>	<b>4:21':00"</b>

**ETAPA No. 13 TRANSITO****LONGITUD: 18.200 KM.****DE: SALIDA DEL ESTACIONAMIENTO EN EL RESTAURANT "4 VIENTOS" EN AUTOPISTA DEL SOL.****A: KM. 15 EN CARRETERA PUENTE DE IXTLA - MICHAPA**

DEL KM. AL KM.	DISTANCIA ODÓMETRO	TIEMPO PARCIAL	VELOCIDAD	SEÑAS	INSTRUCCIONES	HORA IDEAL
CONO O BANDERA	0.000	13':00"	84 k/h		<b>SALIDA DEL ESTACIONAMIENTO DEL RESTAURANT "4 VIENTOS", INICIO DE ETAPA.</b>	<b>4:21':00"</b>
	2.090				MOJONERA KM. 123	
	2.680				POR LA DERECHA A "TAXCO - IGUALA"	
	3.240				ENTRONQUE PRECAUCIÓN	
	6.150				DE FRENTE POR ARRIBA DEL PUENTE A "IGUALA CUOTA - TAXCO CUOTA"	
	9.200				MOJONERA KM. 6	
	13.200				MOJONERA KM. 10	
	13.330				ENTRONQUE SEGUIR DE FRENTE A TAXCO LIBRE Y GRUTAS LIBRE. GASOLINERA.	
	13.970				ENTRONQUE TOMAR A LA DERECHA CON PRECAUCIÓN A GRUTAS	
	14.050				TOPE	
	14.950				TOPES (2)	
	15.140				SEGUIR POR LA IZQUIERDA A CUERNAVACA", TOPES (2)	
	16.700				TOMAR A LA IZQUIERDA A GRUTAS.	
<b>KM. 15</b>	<b>18.200</b>				<b>MOJONERA KM. 15 L.D. FIN DE ETAPA.</b>	<b>4:34':00"</b>



**ETAPA No. 14 REGULARIDAD POR MOJONERAS, CASCOS OBLIGATORIOS**

**LONGITUD: 6.040 KM.**

**DE: KM. 15 EN CARRETERA PUENTE DE IXTLA - MICHAPA**

**A: KM. 9 EN MISMA CARRETERA**

DEL KM. AL KM.	DISTANCIA ODÓMETRO	TIEMPO PARCIAL	VELOCIDAD	SEÑAS	INSTRUCCIONES	HORA IDEAL A 500 m.	HORA IDEAL EN REFERENCIA
<b>KM. 15</b>	<b>0.000</b>				<b>MOJONERA KM. 15 INICIO DE ETAPA.</b>		<b>4:34':00"</b>
15 AL 14	1.000	34"	106 k/h	<b>NO HAY</b>	NO HAY KM. 14	34':17".0	4:34':34"
14 AL 13	1.240	44"	101 k/h		MOJONERA KM. 13 INVERTIDA L.I. DE LAMINA	34':51".7	4:35':18"
13 AL 12	0.860	28"	111 k/h		MOJONERA KM. 12 L.D. DE LAMINA	35':34".3	4:35':46"
12 AL 11	1.000	55"	65 k/h		MOJONERA KM. 11 INVERTIDA L.I. DE LAMINA	36':13".5	4:36':41"
11 AL 10	0.990	52"	69 k/h		MOJONERA KM. 10 L.I. DE CONCRETO	37':07".3	4:37':33"
10 AL 9	0.950	78"	44 k/h		<b>SEÑAL: "60 K/H" L.D (KM. 9) FIN DE ETAPA.</b>	38':14".1	4:38':51"

**ATENCIÓN,  
PRENDER LAS LUCES INTERMITENTES  
PARA LAS SIGUIENTES ETAPAS.**




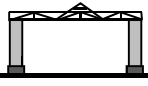


**ETAPA No. 15 LIMITADA, CASCOS OBLIGATORIOS.**

**LONGITUD: 0.440 KM.**

**DE: SEÑAL EN CARRETERA PUENTE DE IXTLA - MICHAPA.**

**A: ARCO EN MISMA CARRETERA.**

DEL KM. AL KM.	DISTANCIA ODÓMETRO	TIEMPO PARCIAL	VELOCIDAD	SEÑAS	INSTRUCCIONES	HORA IDEAL
<b>SEÑAL</b>	<b>0.000</b>	<b>00':16"</b>	<b>99 k/h</b>		<b>SEÑAL: "60 K/H" L.D (KM. 9) INICIO DE ETAPA.</b>	<b>4:38':51"</b>
<b>ARCO.</b>	<b>0.440</b>				<b>ARCO , FIN DE ETAPA.</b>	<b>4:39':07"</b>



**ETAPA No. 16 LIMITADA, CASCOS OBLIGATORIOS.**

**LONGITUD: 0.390 KM.**

**DE: ARCO EN CARRETERA PUENTE DE IXTLA - MICHAPA.**

**A: LETRERO "PRECAUCIÓN ENTRADA Y SALIDA DE VEHICULOS" EN MISMA CARRETERA.**

DEL KM. AL KM.	DISTANCIA ODÓMETRO	TIEMPO PARCIAL	VELOCIDAD	SEÑAS	INSTRUCCIONES	HORA IDEAL
ARCO.	0.000	00':13"	108 k/h		ARCO, INICIO DE ETAPA.	4:39':07"
LETRERO	0.390				LETRERO: "PRECAUCIÓN ENTRADA Y SALIDA DE VEHICULOS". FIN DE ETAPA.	4:39':20"

**ATENCIÓN,  
TOMAR CARRIL DERECHO INMEDIATAMENTE  
PASANDO EL LETRERO**



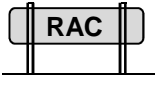


**ETAPA No. 17 LIMITADA, CASCOS OBLIGATORIOS.**

**LONGITUD: 0.320 KM.**

**DE: LETRERO "PRECAUCIÓN ENTRADA Y SALIDA DE VEHICULOS" EN MISMA CARRETERA.**

**A: LETRERO INVERTIDO CON MARCA "RAC" EN MISMA CARRETERA.**

DEL KM. AL KM.	DISTANCIA ODÓMETRO	TIEMPO PARCIAL	VELOCIDAD	SEÑAS	INSTRUCCIONES	HORA IDEAL
LETRERO	0.000	00':37"	31 k/h		LETRERO: "PRECAUCION ENTRADA Y SALIDA DE VEHICULOS". INICIO DE ETAPA.	4:39':20"
					ATENCIÓN, TOMAR CARRIL DERECHO INMEDIATAMENTE PASANDO EL LETRERO	
LETRERO	0.320				LETRERO INVERTIDO LADO IZQUIERDO CON MARCA "RAC" FIN DE ETAPA.	4:39':57"

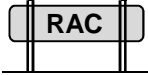



**ETAPA No. 18 LIMITADA, CASCOS OBLIGATORIOS.**

**LONGITUD: 0.240 KM.**

**DE: LETRERO INVERTIDO CON MARCA "RAC" EN MISMA CARRETERA.**

**A: SEÑAL INVERTIDA CON MARCA "RAC" EN MISMA CARRETERA.**

DEL KM. AL KM.	DISTANCIA ODÓMETRO	TIEMPO PARCIAL	VELOCIDAD	SEÑAS	INSTRUCCIONES	HORA IDEAL
LETRERO	0.000	00':10"	86 k/h		LETRERO INVERTIDO LADO IZQUIERDO CON MARCA "RAC" INICIO DE ETAPA.	4:39':57"
SEÑAL	0.240				2da. SEÑAL INVERTIDA LADO IZQUIERDO CON MARCA "RAC" FIN DE ETAPA.	4:40':07"





**ETAPA No. 19 LIMITADA, CASCOS OBLIGATORIOS.**









**LONGITUD: 0.620 KM.**

**DE: SEÑAL INVERTIDA CON MARCA "RAC" EN CARRETERA PUENTE DE IXTLA - MICHAPA.**

**A: KM. 7 EN MISMA CARRETERA.**

DEL KM. AL KM.	DISTANCIA ODÓMETRO	TIEMPO PARCIAL	VELOCIDAD	SEÑAS	INSTRUCCIONES	HORA IDEAL
SEÑAL	0.000	00':25"	89 k/h		2da. SENAL INVERTIDA LADO IZQUIERDO CON MARCA "RAC" INICIO DE ETAPA.	4:40':07"
KM. 7	0.620				MOJONERA DE CONCRETO KM. 7 L.D. FIN DE ETAPA.	4:40':32"

**ETAPA No. 20 TRANSITO****LONGITUD: 8.200 KMS.****DE: KM. 7 EN CARRETERA PUENTE DE IXTLA - MICHAPA****A: SEÑAL EN CARRETERA MICHAPA - GRUTAS**

DEL KM. AL KM.	DISTANCIA ODÓMETRO	TIEMPO PARCIAL	VELOCIDAD	SEÑAS	INSTRUCCIONES	HORA IDEAL
<b>KM 7</b>	<b>0.000</b>	<b>09':00"</b>	<b>55 k/h</b>		<b>MOJONERA KM. 7 INICIO DE ETAPA</b>	<b>4:40':32"</b>
	0.990				DE FRENTE.	
	3.970				MOJONERA KM. 3 DE CONCRETO L.D.	
	4.660				TOPES (2).	
	6.330				TOPES (3)	
	6.900				ENTRONQUE TOMAR A LA IZQUIERDA CON PRECAUCIÓN A LAS GRUTAS	
	7.020				TOPES (3)	
<b>SEÑAL</b>	<b>8.200</b>				<b>SEÑAL "60 K/H" L.D. FIN DE ETAPA</b>	<b>4:49':32"</b>










**ETAPA No. 21 REGULARIDAD POR MOJONERAS, CASCOS OBLIGATORIOS**





**LONGITUD: 6.030 KMS.**

**DE: SEÑAL EN CARRETERA MICHAPA - GRUTAS**

**A: KM. 49 EN MISMA CARRETERA.**

DEL KM. AL KM.	DISTANCIA ODÓMETRO	TIEMPO PARCIAL	VELOCIDAD	SEÑAS	INSTRUCCIONES	HORA IDEAL A 500 m.	HORA IDEAL EN MOJONERA
<b>SEÑAL</b>	0.000				<b>SEÑAL "60 K/H" L.D. INICIO DE ETAPA.</b>		<b>4:49':32"</b>
SEÑAL AL 44	0.980	50"	<b>71 k/h</b>		MOJONERA KM. 44 L.D.	49':57".5	4:50':22"
44 AL 45	1.040	59"	<b>63 k/h</b>		MOJONERA KM. 45 L.D.	50':50".4	4:51':21"
45 AL 46	1.030	75"	<b>49 k/h</b>		MOJONERA KM. 46 INVERTIDA L.I.	51':57".4	4:52':36"
46 AL 47	0.980	59"	<b>60 k/h</b>		MOJONERA KM. 47 L.D.	53':06".1	4:53':35"
47 AL 48	0.890	64"	<b>50 k/h</b>		MOJONERA KM. 48 L.D.	54':11".0	4:54':39"
<b>48 AL 49</b>	<b>1.110</b>	<b>79"</b>	<b>51 k/h</b>		<b>MOJONERA KM. 49 L.D. FIN DE ETAPA</b>	55':14".6	4:55':58"

**ETAPA No. 22 TRANSITO****LONGITUD: 0.320 KMS.****DE: KM. 49 EN CARRETERA MICHAPA - GRUTAS****A: LETRERO "TAXCO 30" EN CARRETERA GRUTAS - AXIXINTLA**

DEL KM. AL KM.	DISTANCIA ODÓMETRO	TIEMPO PARCIAL	VELOCIDAD	SEÑAS	INSTRUCCIONES	HORA IDEAL
<b>KM 49</b>	<b>0.000</b>	<b>00':50"</b>	<b>23 k/h</b>		<b>MOJONERA KM. 49 L.D. INICIO DE ETAPA</b>	<b>4:55':58"</b>
	0.170				POR LA IZQUIERDA A "TAXCO".	
	0.250				PRECAUCIÓN, ENTRONQUE PELIGROSO.	
<b>LETRERO</b>	<b>0.320</b>				<b>LETRERO: "TAXCO 30" L.D. FIN DE ETAPA.</b>	<b>4:56':48"</b>



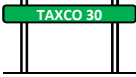





ETAPA No. 23 LIMITADA, CASCOS OBLIGATORIOS.

LONGITUD: 7.880 KM.

DE: LETRERO "TAXCO 30" EN CARRETERA GRUTAS - AXIXINTLA

A: LETRERO DE PIEDRA EN MISMA CARRETERA.

DEL KM. AL KM.	DISTANCIA ODÓMETRO	TIEMPO PARCIAL	VELOCIDAD	SEÑAS	INSTRUCCIONES	HORA IDEAL
LETRERO	0.000	05':30"	86 k/h		LETRERO: "TAXCO 30" INICIO DE ETAPA.	4:56':48"
	0.260				CURVA DERECHA PELIGROSA !!!	
	5.680				MOJONERA KM. 123 L.D.	
LETRERO	7.880				LETRERO DE PIEDRA L.D. FIN DE ETAPA.	5:02':18"

**ETAPA No. 24 TRANSITO****LONGITUD: 10.820 KMS.****DE: LETRERO DE PIEDRA EN CARRETERA GRUTAS - AXIXINTLA****A: KM. 16 EN AUTOPISTA TAXCO - CUERNAVACA.**

DEL KM. AL KM.	DISTANCIA ODÓMETRO	TIEMPO PARCIAL	VELOCIDAD	SEÑAS	INSTRUCCIONES	HORA IDEAL
<b>LETRERO</b>	<b>0.000</b>	<b>11':12"</b>	<b>58 k/h</b>		<b>LETRERO DE PIEDRA L.D. INICIO DE ETAPA.</b>	<b>5:02':18"</b>
	0.160				<b>PRECAUCIÓN, ENTRONQUE PELIGROSO, TOMAR A LA DERECHA A "TAXCO".</b>	
	6.240				TOPES (4).	
	7.520				MOJONERA KM. 71 L.D.	
	9.510				MOJONERA KM. 73 INICIA CAMELLON.	
	9.650				<b>PRECAUCIÓN CRUCERO PELIGROSO, TOPE, A LA IZQUIERDA A "CUERNAVACA CUOTA"</b>	
	9.810				MOJONERA KM. 17 L. D.	
<b>KM. 16</b>	10.820				<b>MOJONERA KM. 16 L.D. FIN DE ETAPA</b>	<b>5:13':30"</b>



**ETAPA No. 25 REGULARIDAD POR MOJONERAS, CASCOS OBLIGATORIOS**



**LONGITUD: 14.950 KMS.**

**DE: KM. 16 EN AUTOPISTA TAXCO - ZACAPALCO**

**A: KM. 1 EN MISMA AUTOPISTA**

DEL KM. AL KM.	DISTANCIA ODÓMETRO	TIEMPO PARCIAL	VELOCIDAD	SEÑAS	INSTRUCCIONES	HORA IDEAL A 500 m.	HORA IDEAL EN MOJONERA
<b>KM 16</b>	0.000				<b>MOJONERA KM. 16 INICIO DE ETAPA</b>		<b>5:13':30"</b>
16 al 15	1.000	40"	<b>90 k/h</b>	<b>NO HAY</b>	KM. 15 NO HAY	13':50".0	5:14':10"
15 al 14	1.000	38"	<b>95 k/h</b>		MOJONERA KM.14	14':29".0	5:14':48"
14 al 13	0.990	38"	<b>94 k/h</b>		MOJONERA KM.13	15':07".2	5:15':26"
13 al 12	1.000	44"	<b>82 k/h</b>		MOJONERA KM.12	15':48".0	5:16':10"
12 al 11	0.990	40"	<b>89 k/h</b>		MOJONERA KM.11	16':30".2	5:16':50"
11 al 10	1.000	45"	<b>80 k/h</b>		MOJONERA KM..10	17':12".5	5:17':35"
10 al 9	1.000	42"	<b>86 k/h</b>		MOJONERA KM.9	17':56".0	5:18':17"
9 al 8	1.000	42"	<b>86 k/h</b>		MOJONERA KM.8	18':38".0	5:18':59"
8 al 7	0.990	45"	<b>79 k/h</b>		MOJONERA KM.7	19':21".7	5:19':44"
7 al 6	0.990	40"	<b>89 k/h</b>		MOJONERA KM.6	20':04".2	5:20':24"
6 al 5	0.990	45"	<b>79 k/h</b>		MOJONERA KM.5	20':46".7	5:21':09"
5 al 4	1.000	46"	<b>78 k/h</b>		MOJONERA KM.4 INVERTIDA L.I.	21':32".0	5:21':55"
4 al 3	1.000	44"	<b>82 k/h</b>		MOJONERA KM.3	22':17".0	5:22':39"



DEL KM. AL KM.	DISTANCIA ODÓMETRO	TIEMPO PARCIAL	VELOCIDAD	SEÑAS	INSTRUCCIONES	HORA IDEAL A 500 m.	HORA IDEAL EN MOJONERA
3 al 2	1.000	36"	100 k/h		MOJONERA KM.2	22':57".0	5:23':15"
2 al 1	1.000	36"	100 k/h		MOJONERA KM.1 FIN DE ETAPA	23':33".0	5:23':51"



**ETAPA No. 26 TRANSITO**

**LONGITUD: 48.130 KMS.**

**DE: KM 1 EN AUTOPISTA TAXCO - CUERNAVACA.**

**A: KM. 134 EN CARRETERA IGUALA - CHILPANCINGO.**

DEL KM. AL KM.	DISTANCIA ODÓMETRO	TIEMPO PARCIAL	VELOCIDAD	SEÑAS	INSTRUCCIONES	HORA IDEAL
<b>KM. 1</b>	<b>0.000</b>	<b>1:26':09"</b>	<b>34 k/h</b>		<b>MOJONERA KM. 1 INICIO DE ETAPA.</b>	<b>5:23':51"</b>
	<b>0.460</b>				TOPE Y CASETA DE COBRO \$ 24.00	
	<b>0.890</b>				PRECAUCIÓN ENTRONQUE, A LA DERECHA A IGUALA.	
	<b>1.770</b>				MOJONERA KM. 26	
	<b>5.760</b>				MOJONERA KM. 30	
	<b>9.210</b>				GASOLINERA LADO IZQUIERDO, PRECAUCIÓN, INICIA ZONA DE OBRAS.	
	<b>10.770</b>				MOJONERA KM. 35	
	<b>11.450</b>				DE FRENTE A "ACAPULCO - IGUALA".	
	<b>11.780</b>				MOJONERA KM. 36	
	<b>15.770</b>				MOJONERA KM. 40	
	<b>23.380</b>				<b>INICIA UN SOLO CARRIL DE BAJADA</b>	
	<b>29.920</b>				CIRCULACIÓN NORMAL	
	<b>37.170</b>				CASETA DE COBRO \$ 65.00	
	<b>37.240</b>				DE FRENTE A "ACAPULCO", GASOLINERÍA L.D.	



DEL KM. AL KM.	DISTANCIA ODÓMETRO	TIEMPO PARCIAL	VELOCIDAD	SEÑAS	INSTRUCCIONES	HORA IDEAL
	38.260				ENTRONQUE, PRECAUCIÓN.	
	38.380				GASOLINERÍA AMBOS LADOS. SERVICIO TIEMPO APROXIMADO 45'	
	38.920				RETEN DE SOLDADOS, INICIA DOBLE CIRCULACIÓN.	
	39.180				MOJONERA KM. 125	
	42.940				DE FRENTE A "ACAPULCO".	
	47.110				MOJONERA Km. 133	
KM. 134	48.130				MOJONERA KM. 134 INVERTIDA L.I. DE LAMINA FIN DE ETAPA.	6:50':00"



**ETAPA No. 27 LIMITADA, CASCOS OBLIGATORIOS.**

**LONGITUD: 22.930 KM.**

**DE: KM. 134 EN CARRETERA IGUALA - CHILPANCINGO.**

**A: KM. 157 EN CARRETERA IGUALA - CHILPANCINGO.**

DEL KM. AL KM.	DISTANCIA ODÓMETRO	TIEMPO PARCIAL	VELOCIDAD	SEÑAS	INSTRUCCIONES	HORA IDEAL
<b>KM. 134</b>	<b>0.000</b>	<b>12':30"</b>	<b>110 k/h</b>		<b>MOJONERA KM. 134 INVERTIDA L.I. INICIO DE ETAPA.</b>	<b>6:50':00"</b>
	0.940				MOJONERA Km. 135	
	2.100					
	10.920				LETRERO: "CHILPANCINGO - SASAMULCO"	
	20.100				2do. LETRERO: "COACOYULA".	
	22.470				SEÑAL: ENTRONQUE.	
	22.740				LUGAR LADO DERECHO PARA ESPERAR SU ARRANQUE DE LA SIGUIENTE ETAPA.	
<b>KM. 157</b>	<b>22.930</b>				<b>MOJONERA KM. 157 L.D. FIN DE ETAPA.</b>	<b>7:02':30"</b>



**ETAPA No. 28 REGULARIDAD POR MOJONERAS, CASCOS OBLIGATORIOS**

**LONGITUD: 15.000 KM.**



**DE: KM. 157 EN CARRETERA IGUALA - CHILPANCINGO.**

**A: KM. 172 EN CARRETERA IGUALA - CHILPANCINGO.**

DEL KM. AL KM.	DISTANCIA ODÓMETRO	TIEMPO PARCIAL	VELOCIDAD	SEÑAS	INSTRUCCIONES	HORA IDEAL A 500 m.	HORA IDEAL EN REFERENCIA
<b>KM. 157</b>	<b>0.000</b>				<b>MOJONERA KM. 157 L.D. INICIO DE ETAPA.</b>		<b>7:02':30"</b>
157 AL 158	<b>1.030</b>	41"	<b>90 k/h</b>		MOJONERA KM. 158 INVERTIDA LADO IZQUIERDO.	<b>02':49".9</b>	<b>7:03':11"</b>
158 AL 159	<b>0.940</b>	35"	<b>97 k/h</b>		MOJONERA KM. 159 LADO DERECHO	<b>03':29".6</b>	<b>7:03':46"</b>
159 AL 160	<b>1.010</b>	36"	<b>101 k/h</b>		MOJONERA KM. 160 INVERTIDA LADO IZQUIERDO.	<b>04':03".8</b>	<b>7:04':22"</b>
160 AL 161	<b>1.050</b>	40"	<b>95 k/h</b>		MOJONERA KM. 161 LADO DERECHO	<b>04':41".0</b>	<b>7:05':02"</b>
161 AL 162	<b>0.980</b>	38"	<b>93 k/h</b>		MOJONERA DE CONCRETO KM. 162 INVERTIDA LADO IZQUIERDO.	<b>05':21".4</b>	<b>7:05':40"</b>
162 AL 163	<b>1.010</b>	40"	<b>91 k/h</b>		MOJONERA DE CONCRETO KM. 163 S/N LADO DERECHO	<b>05':59".8</b>	<b>7:06':20"</b>
163 AL 164	<b>0.940</b>	35"	<b>97 k/h</b>		MOJONERA KM. 164 INVERTIDA LADO IZQUIERDO.	<b>06':38".6</b>	<b>7:06':55"</b>
164 AL 165	<b>1.060</b>	47"	<b>81 k/h</b>		MOJONERA KM. 165 LADO DERECHO	<b>07':17".2</b>	<b>7:07':42"</b>
165 AL 166	<b>1.010</b>	41"	<b>89 k/h</b>		MOJONERA KM. 166 INVERTIDA LADO IZQUIERDO.	<b>08':02".3</b>	<b>7:08':23"</b>
166 AL 167	<b>0.970</b>	37"	<b>94 k/h</b>		MOJONERA KM. 167 LADO DERECHO	<b>08':42".1</b>	<b>7:09':00"</b>
167 AL 168	<b>1.020</b>	37"	<b>99 k/h</b>		MOJONERA KM. 168 INVERTIDA LADO IZQUIERDO.	<b>09':18".1</b>	<b>7:09':37"</b>
168 AL 169	<b>0.970</b>	35"	<b>100 k/h</b>		MOJONERA KM. 169 LADO DERECHO	<b>09':55".0</b>	<b>7:10':12"</b>
169 AL 170	<b>1.000</b>	37"	<b>97 k/h</b>		MOJONERA KM. 170 INVERTIDA LADO IZQUIERDO.	<b>10':30".5</b>	<b>7:10':49"</b>





DEL KM. AL KM.	DISTANCIA ODÓMETRO	TIEMPO PARCIAL	VELOCIDAD	SEÑAS	INSTRUCCIONES	HORA IDEAL A 500 m.	HORA IDEAL EN REFERENCIA
170 AL 171	<b>0.980</b>	36"	<b>98 k/h</b>		MOJONERA KM. 171 LADO DERECHO	<b>11':07".4</b>	<b>7:11':25"</b>
171 AL 172	<b>1.030</b>	40"	<b>93 k/h</b>		MOJONERA KM. 172 INVERTIDA L. I. FIN DE ETAPA.	<b>11':44".4</b>	<b>7:12':05"</b>













**ETAPA No. 29 LIMITADA, CASCOS OBLIGATORIOS.**

**LONGITUD: 21.100 KM.**

**DE: KM. 172 EN CARRETERA IGUALA - CHILPANCINGO.**

**A: KM. 193 EN CARRETERA IGUALA - CHILPANCINGO.**

DEL KM. AL KM.	DISTANCIA ODÓMETRO	TIEMPO PARCIAL	VELOCIDAD	SEÑAS	INSTRUCCIONES	HORA IDEAL
<b>KM. 172</b>	<b>0.000</b>	<b>12':50"</b>	<b>99 k/h</b>		<b>MOJONERA KM. 172 INVERTIDA L. I. INICIO DE ETAPA.</b>	<b>7:12':05"</b>
	<b>0.020</b>				PRECAUCIÓN POBLADO, "COL. VALERIO TRUJANO"	
	<b>0.290</b>				DE FRENTE, POR ARRIBA DEL PUENTE.	
	<b>0.980</b>				MOJONERA KM. 173, L.D.	
	<b>1.250</b>				DE FRENTE A "CHILPANCINGO".	
	<b>10.970</b>				MOJONERA KM. 183, L.D.	
	<b>14.950</b>				MOJONERA KM. 187, L.D.	
	<b>17.990</b>				DE FRENTE.	
	<b>19.040</b>				MOJONERA KM. 191, L.D.	
<b>KM. 193</b>	<b>21.100</b>				<b>MOJONERA KM. 193 LADO DERECHO. FIN DE ETAPA.</b>	<b>7:24':55"</b>



**ETAPA No. 30 REGULARIDAD POR MOJONERAS, CASCOS OBLIGATORIOS**

**LONGITUD: 14.880 KM.**

**DE: KM. 193 EN CARRETERA IGUALA - CHILPANCINGO.**

**A: KM. 208 EN CARRETERA IGUALA - CHILPANCINGO.**

DEL KM. AL KM.	DISTANCIA ODÓMETRO	TIEMPO PARCIAL	VELOCIDAD	SEÑAS	INSTRUCCIONES	HORA IDEAL A 500 m.	HORA IDEAL EN REFERENCIA
<b>KM. 193</b>	<b>0.000</b>				<b>MOJONERA KM. 193 L.D. INICIO DE ETAPA.</b>		<b>7:24':55"</b>
193 AL 194	<b>0.940</b>	34"	<b>100 k/h</b>		MOJONERA KM. 194 L.I. DE CONCRETO	25':13".1	<b>7:25':29"</b>
194 AL 195	<b>0.910</b>	35"	<b>94 k/h</b>		MOJONERA KM. 195 L.D.	25':48".2	<b>7:26':04"</b>
195 AL 196	<b>1.000</b>	43"	<b>84 k/h</b>	<b>NO HAY</b>	KM. 196 NO HAY	26':25".5	<b>7:26':47"</b>
196 AL 197	<b>1.230</b>	55"	<b>81 k/h</b>		MOJONERA KM. 197 L.D.	27':09".4	<b>7:27':42"</b>
197 AL 198	<b>0.860</b>	38"	<b>81 k/h</b>		MOJONERA KM. 198 L.D. DE CONCRETO	28':04".1	<b>7:28':20"</b>
198 AL 199	<b>1.000</b>	45"	<b>80 k/h</b>		MOJONERA KM. 199 L.D.	28':42".5	<b>7:29':05"</b>
199 AL 200	<b>1.040</b>	47"	<b>80 k/h</b>		MOJONERA KM. 200 L.D.	29':27".6	<b>7:29':52"</b>
200 AL 201	<b>0.940</b>	44"	<b>77 k/h</b>		MOJONERA KM. 201 L.D.	30':15".4	<b>7:30':36"</b>
201 AL 202	<b>0.990</b>	45"	<b>79 k/h</b>		MOJONERA KM. 202 CONCRETO L.D. Y LAMINA L.I.	30':58".7	<b>7:31':21"</b>
202 AL 203	<b>1.000</b>	45"	<b>80 k/h</b>		MOJONERA KM. 203 L.D.	31':43".5	<b>7:32':06"</b>
203 AL 204	<b>0.990</b>	45"	<b>79 k/h</b>		MOJONERA KM. 204 INVERTIDA L.I.	32':28".7	<b>7:32':51"</b>
204 AL 205	<b>0.980</b>	44"	<b>80 k/h</b>		MOJONERA KM. 205 L.D.	33':13".4	<b>7:33':35"</b>
205 AL 206	<b>1.130</b>	51"	<b>80 k/h</b>		MOJONERA KM. 206 INVERTIDA L.I.	33':57".6	<b>7:34':26"</b>



DEL KM. AL KM.	DISTANCIA ODÓMETRO	TIEMPO PARCIAL	VELOCIDAD	SEÑAS	INSTRUCCIONES	HORA IDEAL A 500 m.	HORA IDEAL EN REFERENCIA
206 AL 207	<b>1.000</b>	41"	<b>88 k/h</b>	<b>NO HAY</b>	KM. 207 NO HAY	<b>34':46".5</b>	<b>7:35':07"</b>
207 AL 208	<b>0.870</b>	33"	<b>95 k/h</b>		<b>MOJONERA KM 208 INVERTIDA L.I. DETRÁS DE LA LLANTA FIN DE ETAPA.</b>	<b>35':26".0</b>	<b>7:35':40"</b>



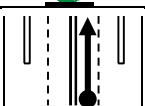


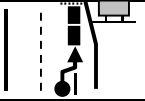


**ETAPA No. 31 TRANSITO**

**LONGITUD: 3.360 KM.**

**DE: KM. 208 EN CARRETERA IGUALA - CHILPANCINGO.**

**A: LETRERO EN CARRETERA IGUALA - CHILPANCINGO.**

DEL KM. AL KM.	DISTANCIA ODÓMETRO	TIEMPO PARCIAL	VELOCIDAD	SEÑAS	INSTRUCCIONES	HORA IDEAL
<b>KM. 208</b>	<b>0.000</b>	<b>04':00"</b>	<b>50 k/h</b>		<b>MOJONERA KM 208 INVERTIDA L.I. DETRÁS DE LA LLANTA INICIO DE ETAPA.</b>	<b>7:35':40"</b>
	<b>0.990</b>				MOJONERA KM. 209	
	<b>1.360</b>				DE FRENTE POR CARRILES CENTRALES.	
	<b>2.000</b>				MOJONERA KM. 210	
	<b>2.990</b>				MOJONERA KM. 211	
<b>LETRERO</b>	<b>3.360</b>				<b>LETRERO: "CARRIL IZQUIERDO SOLO PARA REBASAR", LADO DERECHO, FIN DE ETAPA</b>	<b>7:39':40"</b>



**ETAPA No. 32 LIMITADA, CASCOS OBLIGATORIOS.**

**LONGITUD: 7.360 KM.**

**DE: LETRERO EN KM. 211.4 EN CARRETERA ZUMPANGO - CHILPANCINGO.**

**A: LETRERO EN KM. 218.74 EN MISMA CARRETERA.**

DEL KM. AL KM.	DISTANCIA ODÓMETRO	TIEMPO PARCIAL	VELOCIDAD	SEÑAS	INSTRUCCIONES	HORA IDEAL
LETRERO	0.000	04':45"	93 k/h		<b>LETRERO: "CARRIL IZQUIERDO SOLO PARA REBASAR", LADO DERECHO, INICIO DE ETAPA.</b>	<b>7:39':40"</b>
	1.640				MOJONERA KM. 213	
	4.630				MOJONERA KM. 216	
	6.620				MOJONERA KM. 218	
LETRERO	7.360				<b>LETRERO GRANDE: "MÉXICO - ACAPULCO - CHILPANCINGO TIXTLA HOSPITAL G." FIN DE ETAPA.</b>	<b>7:44':25"</b>



**ETAPA No. 33 TRANSITO**

**LONGITUD: 123.980 KM.**

**DE: LETRERO EN KM. 218.74 EN CARRETERA ZUMPANGO - CHILPANCINGO.**

**A: META EN MUNDO IMPERIAL, EN ACAPULCO DIAMANTE.**

DEL KM. AL KM.	DISTANCIA ODÓMETRO	TIEMPO PARCIAL	VELOCIDAD	SEÑAS	INSTRUCCIONES	HORA IDEAL
LETRERO	0.000	1:15':35"	98 k/h		<b>LETRERO GRANDE:</b> "MÉXICO - ACAPULCO - CHILPANCINGO" <b>INICIO DE ETAPA.</b>	<b>7:44':25"</b>
	0.190				POR LA IZQUIERDA A "CHILPANCINGO"	
	0.540				POR LA DERECHA A "ACAPULCO - CHILPANCINGO"	
	1.080				LETRERO: "BIENVENIDOS A CHILPANCINGO".	
					<b>ALTO, CONTROL DE PASO EN EL LETRERO, CONTROL DE PASO, ES OBLIGACIÓN DE LOS COMPETIDORES ENTREGAR EL CHIP AL CONTROL. NO PRESENTARLO PENALIZA 120"</b>	
	1.120				PRECAUCIÓN, ENTRONQUE CON AUTOPISTA.	
	1.970				LETRERO: "ZONA URBANA RESPETE LIMITES DE VELOCIDAD".	
	4.180				GASOLINERA LADO DERECHO	
	4.290				LETRERO: "ACAPULCO CARRIL IZQUIERDO".	
	4.640				DE FRENTE A "ACAPULCO" POR CARRILES CENTRALES.	
	6.630				MOJONERA KM. 2	
	10.650				<b>LETRERO GRANDE:</b> "ACAPULCO CUOTA - TIERRA COLORADA"	
	11.670				DE FRENTE "ACAPULCO CUOTA", EN LA AUTOPISTA EXISTEN VARIAS ZONAS DE OBRA POR DERRUMBES, PRECAUCIÓN.	

DEL KM. AL KM.	DISTANCIA ODÓMETRO	TIEMPO PARCIAL	VELOCIDAD	SEÑAS	INSTRUCCIONES	HORA IDEAL
	13.730				MOJONERA KM. 280.	
	22.600				CASETA DE COBRO \$ 85.00	
	22.700				PRECAUCIÓN, ZONA DE OBRAS. UN SOLO CARRIL.	
	23.710				MOJONERA KM. 280.	
	53.710				MOJONERA KM. 320.	
	54.630				DE FRENTE A "ACAPULCO".	
	73.640				MOJONERA KM. 340.	
	97.360				MOJONERA KM. 364.	
	98.050				LETRERO: "PUERTO MARQUES CUOTA - VÍA CORTA" <b>PRÓXIMA CASETA DESPACIO</b>	
	95.520				CASETA DE COBRO \$ 75.00	
	98.560				POR LA DERECHA A "ACAPULCO DIAMANTE".	
	100.070				MOJONERA KM. 20.	
	110.010				MOJONERA KM. 10	
	110.850				CASETA DE COBRO \$ 100.00	
	113.080				MOJONERA KM. 7.	
	120.950				PRECAUCIÓN, ENTRONQUE PELIGROSO, SEMÁFORO, A LA IZQUIERDA.	





DEL KM. AL KM.	DISTANCIA ODÓMETRO	TIEMPO PARCIAL	VELOCIDAD	SEÑAS	INSTRUCCIONES	HORA IDEAL
	121.780				GASOLINERÍA L.D.	
	123.810				C.C. "LA ISLA" L.D.	
	124.330				SEMAFOROS (3), DE FRENTE "MUNDO IMPERIAL" L.D.	
	124.810				A LA DERECHA, ENTRADA AL ESTACIONAMIENTO DE "MUNDO IMPERIAL".	
ARCO	124.830				<b>ARCO</b> * * * * META FINAL * * * *	9:00':00"

**NO PENALIZA EL ATRASO HASTA 15'  
SEGUIR INSTRUCCIONES DEL OFICIAL**



**ABANDONO**

NOMBRE: \_\_\_\_\_

No. DE AUTO: \_\_\_\_\_

ETAPA

REFERENCIA:

OBSERVACIONES \_\_\_\_\_

\_\_\_\_\_

\_\_\_\_\_

\_\_\_\_\_

\_\_\_\_\_

\_\_\_\_\_

\_\_\_\_\_

\_\_\_\_\_

\_\_\_\_\_

\_\_\_\_\_

\_\_\_\_\_

\_\_\_\_\_

\_\_\_\_\_  
FIRMA DEL COMPETIDOR

\_\_\_\_\_  
BARREDORA



**PROTESTA**

**PROTESTANTE:**

NOMBRE: \_\_\_\_\_

No. DE AUTO: \_\_\_\_\_

TELÉFONO DE CONTACTO: \_\_\_\_\_

**PROTESTADO:**

NOMBRE: \_\_\_\_\_

No. DE AUTO: \_\_\_\_\_

CONVENCIONAL: \$ 2,000.00

OBSERVACIONES: \_\_\_\_\_  
\_\_\_\_\_  
\_\_\_\_\_  
\_\_\_\_\_  
\_\_\_\_\_  
\_\_\_\_\_  
\_\_\_\_\_  
\_\_\_\_\_  
\_\_\_\_\_  
\_\_\_\_\_  
\_\_\_\_\_  
\_\_\_\_\_  
\_\_\_\_\_  
\_\_\_\_\_

\_\_\_\_\_  
FIRMA DEL PROTESTANTE

\_\_\_\_\_  
FIRMA DEL COMISARIO

HORA DE RECEPCIÓN:



### HOJA DE EVALUACIÓN

PILOTO: \_\_\_\_\_

NAVEGANTE: \_\_\_\_\_

No. DE AUTO: \_\_\_\_\_

#### CALIFICACIÓN

(1 = EXCELENTE, 2 = SOBRESALIENTE, 3 = ESPERADO, 4 = DEFICIENTE, 5 = MUY MALO)

	1	2	3	4	5
<b>DOCUMENTACIÓN GENERAL</b>					
REGLAMENTO PARTICULAR					
BOLETINES					
<b>PROMOCIÓN GENERAL</b>					
PRESENTACIÓN					
PAGINA DE INTERNET					
INSCRIPCIONES					
<b>RUTA EN GENERAL</b>					
LIBRETA DE RUTA					
ESTADO DE LA RUTA					
GRADO DE DIFICULTAD					
<b>ARRANCADA</b>					
LUGAR					
PUBLICO					
OFICIALES					
<b>SERVICIOS</b>					
LUGAR					
<b>META DE LLEGADA</b>					
LUGAR					
PUBLICO					
PREMIACIÓN E. ESPECIAL					

#### OBSERVACIONES:
