



<div> <div> Etapa 1 TRÁNSITO Longitud 24.74 Km De: SALIDA RECINTO FERAL A: KM 226 CARRETERA MORELIA - MIL CUMBRES </div> <div> OJO! TODAS LAS MARCAS EN EL PISO SON COLOR BLANCO EN TODAS LAS ETAPAS </div> </div>						
Del Km Al Km	Distancia Odometro	Tiempo Parcial	VEL	SEÑAS	INSTRUCCIONES	HORA IDEAL
SALIDA	0.000	30' 00"	49 KPH		ARCO DE SALIDA EN RECINTO FERAL, INICIA RALLY CON PRECAUCIÓN A LA DERECHA LA MEDICIÓN DE LA LIBRETA INICIA A PARTIR DEL ALAMBRADO HACIA LA CALLE DE LA ENTRADA PRINCIPAL	0:00:00
	0.050				CON PRECAUCIÓN DIRIGIRSE A LA PUERTA DE SALIDA DEL RECINTO	
	0.180				POR LA IZQUIERDA POR LA PUERTA DE ACCESO AL RECINTO DESPUES DE BOYAS	
	0.380				PRECAUCIÓN GLORIETA DE "LAS TARASCAS" SEGUIR DE FRENTE	
	0.960				GLORIETA, SEGUNDA SALIDA	
	2.400				LETRERO, SEGUIR DE FRENTE, "MORELIA"	
	2.980				MOJONERA LÁMINA KM 4 LD	
	3.830				A LA DERECHA "MORELIA - CLUB DE GOLF TRES MARÍAS"	
	4.200				TOPES (3)	
	4.280				GLORIETA, SEGUNDA SALIDA	
	4.380				LETRERO TRIPLE "CORPORARIVOS - MORELIA - CLUB DE GOLF"	
	5.080				GLORIETA, PRIMERA SALIDA A "CENTRO HISTÓRICO"	
	5.580				GLORIETA, PRIMERA SALIDA	
	6.030				GLORIETA, PRIMERA SALIDA A "CLUB DE GOLF - MORELIA - COLEGIOS"	



XXX Rally Espofiesta Morelia-Cd. Hidalgo
07 de Mayo de 2016



Del Km Al Km	Distancia Odometro	Tiempo Parcial	VEL	SEÑAS	INSTRUCCIONES	HORA IDEAL EN MOJONERA
	7.480				GLORIETA, PRIMERA SALIDA	
	8.680				GLORIETA PRIMERA SALIDA	
	9.110				DE FRENTE A "CENTRO HISTÓRICO - MIL CUMBRES"	
	10.580				TOPES (5)	
	10.880				PRECAUCIÓN CURVAS PELIGROSAS	
	11.980				PRECACIÓN ENTROQUE TOMAR CARRIL IZQUIERDO INMEDIATAMENTE	
	12.310				A LA IZQUIERDA EN "U" EN RETORNO Y TOMAR CARRIL DERECHO	
	12.560				POR LA DERECHA A CERESO - CD HIDALGO	
	14.470				TERMINA CAMELLON CENTRAL	
	14.560				TOPE	
	14.760				TOPE	
	15.210				TOPE	
	15.330			PEMEX	PEMEX LADO DERECHO	
	15.610				KM 235 LADO DERECHO	



XXX Rally Espofiesta Morelia-Cd. Hidalgo
07 de Mayo de 2016



Del Km Al Km	Distancia Odometro	Tiempo Parcial	VEL	SEÑAS	INSTRUCCIONES	HORA IDEAL EN MOJONERA
	15.830				TOPE	
	18.650				KM 232 LADO DERECHO	
	19.810				DE FRENTE	
	20.550				KM 230 LADO DERECHO INICIA COMPARACION DE ODOMETROS 0.000	
	20.970				TOPES (2)	
	21.900				TOPE	
	22.700				KM 228	
	23.140				TOPES (2)	
	23.845				LETRERO DE BANDERA CHARO-CD. HIDALGO TERMINA COMPARACIÓN DE ODOMETROS 4.023 KM	
	24.740				KM 226 LADO DERECHO FIN DE ETAPA	0:30:00



Etapa 2 REGULARIDAD POR MOJONERAS (Las marcadas en el piso son color blanco) Longitud: 30.403 Km CASCO OBLIGATORIO De: KM 226 CARRETERA MORELIA MIL CUMBRES A: KM 196 MISMA CARRETERA							
Del Km Al Km	Distancia Odometro	Tiempo Parcial	VEL	SEÑAS	INSTRUCCIONES	HORA IDEAL A 500m	HORA IDEAL EN MOJONERA
KM 226	0.000				KM 226 LADO DERECHO INICIO DE ETAPA		0:30:00
226 al 225	1.025	00' 52"	71 KPH		KM 225 LADO DERECHO	0:30:25	0:30:52
225 al 224	1.000	00' 55"	65 KPH		KM 224 LADO DERECHO	0:31:20	0:31:47
224 al 223	1.028	00' 52"	71 KPH	223	KM 223 PISO LADO DERECHO	0:32:12	0:32:39
223 al 222	0.950	00' 45"	76 KPH		KM 222 LADO DERECHO	0:33:03	0:33:24
222 al 221	1.110	00' 56"	71 KPH		KM 221 INVERTIDA LADO IZQUIERDO Topes (2) a 5 y 230 m (no hay controles en este km)	0:33:49	0:34:20
221 al 220	0.990	01' 05"	55 KPH		KM 220 AMBOS LADOS	0:34:53	0:35:25
220 al 219	1.090	00' 52"	75 KPH		KM 219 INVERTIDA LADO IZQUIERDO FRENTE A SEÑAL CURVA	0:35:49	0:36:17
219 al 218	1.000	00' 47"	77 KPH	218	KM 218 PISO LADO DERECHO	0:36:41	0:37:04
218 al 217	0.950	00' 55"	62 KPH		KM 217 INVERTIDA LADO IZQUIERDO	0:37:33	0:37:59
217 al 216	1.010	00' 50"	73 KPH		KM 216 PISO LADO DERECHO	0:38:24	0:38:49
216 al 215	1.020	00' 46"	80 KPH		KM 215 LADO DERECHO	0:39:12	0:39:35
215 al 214	1.030	00' 52"	71 KPH	214	KM 214 PISO LADO DERECHO	0:40:00	0:40:27
214 al 213	0.990	00' 45"	79 KPH		KM 213 INVERTIDA LADO IZQUIERDO	0:40:50	0:41:12



XXX Rally Espofiesta Morelia-Cd. Hidalgo
07 de Mayo de 2016



Del Km Al Km	Distancia Odometro	Tiempo Parcial	VEL	SEÑAS	INSTRUCCIONES	HORA IDEAL A 500m	HORA IDEAL EN MOJONERA
213 al 212	1.020	01' 05"	56 KPH		KM 212 LADO DERECHO	0:41:44	0:42:17
212 al 211	1.030	00' 54"	69 KPH	211	KM 211 PISO LADO DERECHO	0:42:43	0:43:11
211 al 210	1.020	00' 55"	67 KPH		KM 210 PISO LADO DERECHO	0:43:38	0:44:06
210 al 209	1.020	00' 57"	64 KPH	209	KM 209 PISO LADO DERECHO	0:44:34	0:45:03
209 al 208	0.990	00' 59"	60 KPH	208	KM 208 PISO LADO DERECHO	0:45:33	0:46:02
208 al 207	1.020	00' 58"	63 KPH		KM 207 INVERTIDA LADO IZQUIERDO	0:46:30	0:47:00
207 al 206	1.000	00' 59"	61 KPH		KM 206 LADO DERECHO	0:47:30	0:47:59
206 al 205	1.020	00' 52"	71 KPH		KM 205 AMBOS LADOS	0:48:24	0:48:51
205 al 204	1.010	00' 52"	70 KPH		KM 204 LADO IZQUIERDO	0:49:17	0:49:43
204 al 203	1.010	00' 54"	67 KPH		KM 203 LADO IZQUIERDO	0:50:10	0:50:37
203 al 202	1.020	00' 54"	68 KPH		KM 202 LADO DERECHO	0:51:03	0:51:31
202 al 201	1.010	00' 50"	73 KPH	201	KM 201 PISO LADO DERECHO	0:51:56	0:52:21
201 al 200	1.060	01' 00"	64 KPH	200	KM 200 PISO LADO IZQUIERDO	0:52:49	0:53:21
200 al 199	0.970	01' 00"	58 KPH	199	KM 199 PISO LADO DERECHO	0:53:52	0:54:21
199 al 198	1.030	01' 00"	62 KPH		KM 198 LADO IZQUIERDO	0:54:50	0:55:21
198 al 197	0.970	01' 00"	58 KPH		KM 197 INVERTIDA LADO IZQUIERDO	0:55:52	0:56:21



XXX Rally Espofiesta Morelia-Cd. Hidalgo
07 de Mayo de 2016





Del Km Al Km	Distancia Odometro	Tiempo Parcial	VEL	SEÑAS	INSTRUCCIONES	HORA IDEAL A 500m	HORA IDEAL EN MOJONERA
197 al 196	1.010	01' 00"	61 KPH		KM 196 LADO IZQUIERDO FIN DE ETAPA	0:56:51	0:57:21



XXX Rally Espofiesta Morelia-Cd. Hidalgo
07 de Mayo de 2016



<p>Etapa 3 TRANSITO Longitud 2.04 Km De: KM 196 CARRETERA MORELIA - MIL CUMBRES A: KM 194 MISMA CARRETERA</p>						
Del Km Al Km	Distancia Odometro	Tiempo Parcial	VEL	SEÑAS	INSTRUCCIONES	HORA IDEAL
KM 196	0.000	03' 04"	40 KPH		KM 196 LADO IZQUIERDO	0:57:21
KM 194	2.040				KM 194 LADO DERECHO FIN DE ETAPA	1:00:25



Etapa 4 REGULARIDAD POR MOJONERAS (Las marcadas en el piso son color blanco) Longitud: 19.22 Km CASCO OBLIGATORIO De: KM 194 CARRETERA MORELIA MIL CUMBRES A: KM 175 MISMA CARRETERA							
Del Km Al Km	Distancia Odometro	Tiempo Parcial	VEL	SEÑAS	INSTRUCCIONES	HORA IDEAL A 500m	HORA IDEAL EN MOJONERA
KM 194	0.000				KM 194 LADO DERECHO INICIO DE ETAPA		1:00:25
194 al 193	1.090	00' 59"	67 KPH	193	KM 193 PISO LADO IZQUIERDO	1:00:52	1:01:24
193 al 192	0.890	00' 48"	67 KPH		KM 192 SUCIA LADO IZQUIERDO	1:01:51	1:02:12
192 al 191	0.980	00' 48"	74 KPH	191	KM 191 PISO LADO DERECHO	1:02:36	1:03:00
191 al 190	1.090	00' 50"	78 KPH		KM 190 SUCIA LADO IZQUIERDO	1:03:23	1:03:50
190 al 189	0.990	00' 49"	73 KPH	189	KM 189 PISO LADO DERECHO	1:04:15	1:04:39
189 al 188	1.000	00' 51"	71 KPH	188	KM 188 PISO LADO IZQUIERDO	1:05:04	1:05:30
188 al 187	0.970	00' 48"	73 KPH	187	KM 187 PISO AMBOS LADOS	1:05:55	1:06:18
187 al 186	1.070	00' 56"	69 KPH		KM 186 AMBOS LADOS	1:06:44	1:07:14
186 al 185	1.030	00' 52"	71 KPH		KM 185 INVERTIDA LADO IZQUIERDO	1:07:39	1:08:06
185 al 184	1.010	00' 53"	69 KPH	184	KM 184 PISO AMBOS LADOS	1:08:32	1:08:59
184 al 183	1.070	00' 53"	73 KPH		KM 183 INVERTIDA LADO IZQ	1:09:24	1:09:52
183 al 182	0.970	00' 50"	70 KPH	182	KM 182 PISO LADO IZQUIERDO	1:10:18	1:10:42
182 al 181	1.050	00' 55"	69 KPH		KM 181 INVERTIDA LADO IZQUIERDO	1:11:08	1:11:37



XXX Rally Espofiesta Morelia-Cd. Hidalgo
07 de Mayo de 2016














Del Km Al Km	Distancia Odometro	Tiempo Parcial	VEL	SEÑAS	INSTRUCCIONES	HORA IDEAL A 500m	HORA IDEAL EN MOJONERA
181 al 180	1.000	00' 49"	73 KPH		KM 180 AMBOS LADOS	1:12:01	1:12:26
180 al 179	0.980	00' 51"	69 KPH		KM 179 SUCIA LADO IZQUIERDO	1:12:52	1:13:17
179 al 178	1.020	00' 53"	69 KPH	178	KM 178 PISO LADO DERECHO	1:13:43	1:14:10
178 al 177	1.000	00' 51"	71 KPH	177	KM 177 PISO LADO DERECHO Y CAIDA LADO IZQUIERDO	1:14:36	1:15:01
177 al 176	1.000	00' 51"	71 KPH	176	KM 176 PISO LADO DERECHO	1:15:27	1:15:52
176 al 175	1.010	00' 50"	73 KPH		KM 175 SUCIA LADO DERECHO FIN DE ETAPA	1:16:17	1:16:42



XXX Rally Espofiesta Morelia-Cd. Hidalgo
07 de Mayo de 2016



Etapa 5 TRÁNSITO Longitud 21.83 Km De: KM 175 CARRETERA MORELIA - MIL CUMBRES A: KM 39 MARCA EN PISO KM 39 EN CARRETERA MIL CUMBRES A AGOSTITLAN						
Del Km Al Km	Distancia Odometro	Tiempo Parcial	VEL	SEÑAS	INSTRUCCIONES	HORA IDEAL
KM 175	0.000	25' 00"	52 KPH		KM 175 SUCIA LADO DERECHO INICIO DE ETAPA	1:16:42
	1.000				KM 174 LADO DERECHO	
	2.620				TOPES (2)	
	4.830				PUENTE	
	7.080				MOJONERA KM 168 LADO IZQUIERDO INVERTIDA	
	8.480				ENTRONQUE, SEGUIR DE FRENTE, PRECAUCIÓN!!!	
	8.680				LETRERO TRIPLE "ZITÁCUARO 70 - CD. HIDALGO 24" LADO DERECHO	
	10.130				KM 165 LADO DERECHO	
	15.050				LETRERO TRIPLE "MATA DE PINOS - SABANETA - PUCUATO" LADO DERECHO	
	15.200				ENTRONQUE A LA DERECHA A "MATA DE PINOS"	
	15.270				LETRERO "LAS SEÑALES SALVAN VIDAS, NO LAS DESTRUYAS" EN ENTRONQUE	
	15.810			45	MARCA KM 45 EN PISO LADO DERECHO	
	16.810			44	MARCA KM 44 EN PISO LADO DERECHO	
	17.810			43	MARCA KM 43 EN PISO LADO DERECHO	




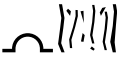


XXX Rally Espofiesta Morelia-Cd. Hidalgo
07 de Mayo de 2016



Del Km Al Km	Distancia Odometro	Tiempo Parcial	VEL	SEÑAS	INSTRUCCIONES	HORA IDEAL EN MOJONERA
	18.820			42	MARCA KM 42 EN PISO LADO DERECHO	
	19.810			41	MARCA KM 41 EN PISO LADO DERECHO	
	20.820			40	MARCA KM 40 EN PISO LADO DERECHO	
KM 39	21.830			39	MARCA KM 39 EN PISO LADO DERECHO, FIN DE ETAPA	1:41:42



Etapa 6 REGULARIDAD							
Longitud: 17 Km							
De: KM 39 MARCA EN PISO KM 39 EN CARRETERA MIL CUMBRES A AGOSTITLAN							
A: KM 22 MISMA CARRETERA							
¡ATENCIÓN! EN ESTA ETAPA EXISTEN VARIAS MOJONERAS QUE NO CORRESPONDEN A LA REGULARIDAD, HACER CASO UNICAMENTE A LAS MARCAS EN EL PISO DE COLOR BLANCO							
Del Km Al Km	Distancia Odometro	Tiempo Parcial	VEL	SEÑAS	INSTRUCCIONES	HORA IDEAL A 500m	HORA IDEAL EN MOJONERA
KM 39	0.000			39	MARCA KM 39 LADO DERECHO INICIA ETAPA		1:41:42
39 al 38	1.000	00' 51"	71 KPH	38	MARCA EN PISO KM 38 LADO DERECHO	1:42:08	1:42:33
	0.530				ENTRONQUE SEGUIR DE FRENTE		
38 al 37	1.000	01' 12"	50 KPH	37	MARCA EN PISO KM 37 LADO DERECHO	1:43:09	1:43:45
	0.240				PASO MALO A LOS 240 M Y A LOS 550 M		
37 al 36	1.000	01' 10"	51 KPH	36	MARCA KM 36 EN PISO LADO DERECHO	1:44:20	1:44:55
	0.050				PASO MALO		
	0.250				TOPE Y PASO MALO		
36 al 35	1.000	00' 54"	67 KPH	35	MARCA KM 35 EN PISO LADO DERECHO	1:45:22	1:45:49
35 al 34	1.000	00' 48"	75 KPH	34	MARCA EN PISO KM 34 LADO DERECHO	1:46:13	1:46:37
34 al 33	1.000	00' 39"	92 KPH	33	MARCA EN PISO KM 33 LADO DERECHO	1:46:57	1:47:16
33 al 32	1.000	00' 48"	75 KPH	32	MARCA EN PISO KM 32 LADO DERECHO	1:47:40	1:48:04
32 al 31	1.000	00' 36"	100 KPH	31	MARCA EN PISO KM 31 LADO DERECHO	1:48:22	1:48:40
31 al 30	1.000	00' 40"	90 KPH	30	MARA EN PISO KM 30 LADO DERECHO	1:49:00	1:49:20



XXX Rally Espofiesta Morelia-Cd. Hidalgo
07 de Mayo de 2016



Del Km Al Km	Distancia Odometro	Tiempo Parcial	VEL	SEÑAS	INSTRUCCIONES	HORA IDEAL A 500m	HORA IDEAL EN MOJONERA
30 al 29	1.000	00' 48"	75 KPH	29	MARCA EN PISO KM 29 LADO DERECHO	1:49:44	1:50:08
29 al 28	1.000	01' 10"	51 KPH	28	MARCA EN PISO KM 28 LADO DERECHO	1:50:43	1:51:18
	0.530				TOPES (2)		
28 al 27	1.000	00' 42"	86 KPH	27	MARCA EN PISO KM 27 LADO DERECHO	1:51:39	1:52:00
27 al 26	1.000	00' 45"	80 KPH	26	MARCA EN PISO KM 26 LADO DERECHO	1:52:23	1:52:45
26 al 25	1.000	01' 00"	60 KPH	25	MARCA EN PISO KM 25 LADO DERECHO	1:53:15	1:53:45
25 al 24	1.000	00' 45"	80 KPH	24	MARCA EN PISO KM 24 LAOD DERECHO	1:54:08	1:54:30
24 al 23	1.000	00' 48"	75 KPH	23	MARCA EN PISO KM 23 LADO DERECHO	1:54:54	1:55:18
23 al 22	1.000	00' 48"	75 KPH	22	KM EN PISO KM 22 AMBOS LADOS FIN DE ETAPA	1:55:42	1:56:06



XXX Rally Espofiesta Morelia-Cd. Hidalgo
07 de Mayo de 2016



Etapa 7 TRÁNSITO Longitud 3.38 Km De: KM 22 MISMA CARRETERA A: LÍNEA AMARILLA LETRERO AGOSTITLAN - CD. HIDALGO						
Del Km Al Km	Distancia Odometro	Tiempo Parcial	VEL	SEÑAS	INSTRUCCIONES	HORA IDEAL
KM 22	0.000	07' 55"	26 KPH		MOJONERA KM 22 LADO DERECHO INICIA ETAPA	1:56:06
	0.770				TOPE	
	1.090				TOPE	
	2.600				LETRERO DOBLE "CD. HIDALGO - AGOSTITLAN" (BORROSO)	
	2.650				A LA IZQUIERDA A "CD. HIDALGO"	
	2.960				LETRERO "TRUCHAS AL GUSTO"	
	3.350				TOPE	
LÍNEA AMARILLA	3.380				LÍNEA AMARILLA FIN DE ETAPA	2:04:01





Etapa 8 LIMITADA						
Longitud 6.28 Km			CASCO OBLIGATORIO			
De: LÍNEA AMARILLA - LETRERO AGOSTITLAN - CD HIDALGO						
A: TOPE + 20 M			MARCA EN PISO MISMA CARRETERA			
Del Km Al Km	Distancia Odometro	Tiempo Parcial	VEL	SEÑAS	INSTRUCCIONES	HORA IDEAL
LÍNEA AMARILLA	0.000	04' 30"	84 KPH	————	LÍNEA AMARILLA PRECAUCIÓN INICIA LIMITADA	2:04:01
	0.130			↯!!	CURVA IZQUIERDA !!	
	0.270			↯!!	CURVA IZQUIERDA !!	
	0.480			↱!!	CURVA DERECHA !!	
	0.770			↱!!!	CURVA DERECHA !!!	
	1.280			↯!!!	CURVA IZQUIERDA LARGA !!!	
	1.530			↱!!!	CURVA DERECHA !!!	
	1.650			↱!!	CURVA DERECHA LARGA !!	
	1.930			↯!!	CURVA IZQUIERDA !!	
	2.270			↱!	CURVA DERECHA !	
	2.570			↯!!!!	CURVA IZQUIERDA LARGA !!!!	
	2.970			↱!!	CURVA DERECHA !!	
	3.470			↱!!	CURVA DERECHA !!	
	4.180			↯!!	CURVA IZQUIERDA !!	



XXX Rally Espofiesta Morelia-Cd. Hidalgo
07 de Mayo de 2016



Del Km Al Km	Distancia Odometro	Tiempo Parcial	VEL	SEÑAS	INSTRUCCIONES	HORA IDEAL EN MOJONERA
	4.480				CURVA DERECHA !	
	5.840				TOPES (2) 5.870 Y 6.180	
MARCA EN PISO	6.280				LETRERO "CORONA" Y COCINA ECONÓMICA LADO DERECHO FIN DE ETAPA	2:08:31



<p>Etapa 9 TRÁNSITO Longitud 12.48 Km De: TOPE + 20 M MARCA EN PISO MISMA CARRETERA A: ESTACIONAMIENTO DE C.C. "SORIANA" EN CIUDAD HIDALGO</p>						
Del Km Al Km	Distancia Odometro	Tiempo Parcial	VEL	SEÑAS	INSTRUCCIONES	HORA IDEAL
MARCA EN PISO	0.000	18' 00"	42 KPH		LETRERO "CORONA" Y COCINA ECONÓMICA LADO DERECHO INICIA ETAPA	2:08:31
	0.210				TOPES (2)	
	1.760				TOPES (2)	
	2.100				GASOLINERA LADO IZQUIERDO PEMEX	
	3.740				TOPES (2)	
	4.300				TOPES (7)	
	5.270				SEGUIR POR LA DERECHA	
	5.900				TOPE	
	6.570				TOPES (2)	
	7.320				TOPES (2)	
	9.470				TOPE	
	10.440				TOPES (2)	
	11.160				TOPE	
	11.340				INICIA CAMELLÓN, SEGUIR POR SU DERECHA DE FRENTE	






XXX Rally Espofiesta Morelia-Cd. Hidalgo
07 de Mayo de 2016



Del Km Al Km	Distancia Odometro	Tiempo Parcial	VEL	SEÑAS	INSTRUCCIONES	HORA IDEAL EN MOJONERA
	11.450				A LA DERECHA POR AV. CON CAMELLÓN JUNTO A "ABARROTES LA FRONTERA"	
	12.240				TOPES (2)	
	12.480				C.C. "SORIANA" A LA DERECHA EN PRIMERA ENTRADA AL ESTACIONAMIENTO (SERVICIO)	
SORIANA	12.480				CONTROL HORARIO FIN DE ETAPA. NO PENALIZA ADELANTO MENOR A 5'00"	2:26:31



<p>Etapa 10 SERVICIO Longitud 0.04 Km De: ESTACIONAMIENTO DEL C.C. "SORIANA" EN CIUDAD HIDALGO A: SALIDA DEL ESTACIONAMIENTO DEL C.C. "SOIRANA" CD. HIDALGO</p>						
Del Km Al Km	Distancia Odometro	Tiempo Parcial	VEL	SEÑAS	INSTRUCCIONES	HORA IDEAL
SORIANA	0.000	45' 00"	0 KPH	E	CONTROL HORARIO	2:26:31
<div>   </div> <p>SEGUIR INSTRUCCIONES DEL OFICIAL, ESTACIONAR EN FILA Y ESPERAR EL TURNO DE ARRANQUE PARA SU ETAPA ESPECIAL DE SLALOM</p>						
SALIDA SORIANA	0.040	45' 00"	0 KPH		SALIDA DEL ESTACIONAMIENTNO DE SORIANA, TOPE, FIN DE ETAPA	3:11:31



<p>Etapa 11 TRÁNSITO Longitud 15.55 Km De: SALIDA DEL ESTACIONAMIENTO DEL C.C. "SORIANA" CD. HIDALGO A: POSTE CFE MARCA CAMAC CARRETERA CD. HIDALGO - AGOSTITLAN</p>						
Del Km Al Km	Distancia Odometro	Tiempo Parcial	VEL	SEÑAS	INSTRUCCIONES	HORA IDEAL
SALIDA DE SORIANA	0.000	20' 00"	47 KPH		SALIDA DEL ESTACIONAMIENTO DE SORIANA, TOPE , INICIA TRÁNSITO	3:11:31
	0.010				A LA IZQUIERDA	
	0.140				TOPE	
	0.970				LETRERO DOBLE "AGOSTITLAN -CENTRAL DE AUTOBUSES"	
	1.110				TOPE, A LA IZQUIERDA A "AGOSTITLAN"	
	1.240				FIN DE CAMELLÓN INICIA DOBLE CIRCULACIÓN	
	1.440				TOPE	
	2.020				TOPES (2)	
	2.130				KM 1 LADO DERECHO LÁMINA	
	3.130				TOPE	
	4.080				KM 3 LADO DERECHO LÁMINA	
	5.160				TOPES (2) PASO MALO	
	5.920				TOPES (2)	
	6.670				PASO MALO Y TOPES (3)	



XXX Rally Espofiesta Morelia-Cd. Hidalgo
07 de Mayo de 2016



Del Km Al Km	Distancia Odometro	Tiempo Parcial	VEL	SEÑAS	INSTRUCCIONES	HORA IDEAL EN MOJONERA
	7.300				POR LA IZQUIERDA	
	7.520				TOPES (7)	
	10.420				GASOLINERA LADO DERECHO	
	10.630				TOPES (2) PASO MALO	
	11.700				PUENTE	
	11.880				PASO MALO	
	12.220				TOPES (4)	
	13.550				PUENTE	
POSTE CFE CAMAC	15.550			CAMAC	POSTE CFE Y MARCA EN PISO CAMAC FIN DE ETAPA	3:31:31



XXX Rally Espofiesta Morelia-Cd. Hidalgo
07 de Mayo de 2016



<p>Etapa 12 LIMITADA</p> <p>Longitud 3.33 Km CASCO OBLIGATORIO</p> <p>De: POSTE CFE MARCA CAMAC CARRETERA CD. HIDALGO - AGOSTITLAN</p> <p>A: MARCA AMARILLA EN PISO "TOPE" EN LA MISMA CARRETERA</p>						
Del Km Al Km	Distancia Odometro	Tiempo Parcial	VEL	SEÑAS	INSTRUCCIONES	HORA IDEAL
POSTE CFE CAMAC	0.000	02' 40"	75 KPH		SEÑAL EN POSTE CFE 0650 CAMAC, INICIA ETAPA	3:31:31
	0.300				CURVA IZQUIERDA !!	
	0.580				CURVA DERECHA !!	
	1.350				CURVA DERECHA !!!	
	1.600				CURVA IZQUIERDA !!	
	1.700				CURVA IZQUIERDA !!	
	1.850				CURVA DERECHA LARGA !!! CON GANCHO	
	2.500				CURVA IZQUIERDA !!	
	3.000				CURVA DERECHA !!	
MARCA PISO "TOPE"	3.330			"TOPE"	MARCA EN PISO QUE DICE "TOPE" EN AMARILLO, PRECAUCIÓN 40 M ANTES DE UN TOPE FIN DE ETAPA	3:34:11




<p>Etapa 13 TRÁNSITO Longitud 3.37 Km De: MARCA AMARILLA EN PISO "TOPE" EN LA MISMA CARRETERA A: KM 22 EN LA MISMA CARRETERA AGOSTITLAN - MIL CUMBRES</p>						
Del Km Al Km	Distancia Odometro	Tiempo Parcial	VEL	SEÑAS	INSTRUCCIONES	HORA IDEAL
KM 42	0.000	05' 57"	34 KPH	"TOPE"	MARCA EN PISO QUE DICE "TOPE" EN AMARILLO, 40 M PRECAUCIÓN ANTES DE UN TOPE INICIO DE ETAPA	3:34:11
	0.040				TOPE	
	0.280				INICIA CORTINA DE LA PRESA MATA DE PINOS	
	0.720				A LA DERECHA	
	1.970				LETRERO CURVA, RESTAURANTE AGUA ZARCA LADO DERECHO	
	2.280				TOPES (2)	
KM 22	3.370			22	KM 22 MARCA EN PISO AMBOS LADOS, FIN DE ETAPA	3:40:08



XXX Rally Espofiesta Morelia-Cd. Hidalgo
07 de Mayo de 2016



Etapa 14 REGULARIDAD CASCO OBLIGATORIO Longitud: 17 Km De: KM 22 DE LA CARRETERA AGOSTITLAN - MIL CUMBRES A: KM 39 DE LA CARRETERA AGOSTITLAN - MIL CUMBRES							
Del Km Al Km	Distancia Odometro	Tiempo Parcial	VEL	SEÑAS	INSTRUCCIONES	HORA IDEAL A 500m	HORA IDEAL EN MOJONERA
KM 22	0.000			22	KM 22 INICIO DE ETAPA MARCA EN PISO AMBOS LADOS		3:40:08
22 al 23	1.000	00' 44"	82 KPH	23	MARCA EN PISO KM 23 LADO IZQUIERDO	3:40:30	3:40:52
23 al 24	1.000	00' 44"	82 KPH	24	MARCA EN PISO KM 24 LADO IZQUIERDO	3:41:14	3:41:36
24 al 25	1.000	00' 44"	82 KPH	25	MARA EN PISO KM 25 LADO IZQUIERDO	3:41:58	3:42:20
25 al 26	1.000	00' 56"	64 KPH	26	MARCA EN PISO KM 26 LADO IZQUIERDO	3:42:48	3:43:16
26 al 27	1.000	00' 48"	75 KPH	27	MARCA EN PISO KM 27 LADO IZQUIERDO	3:43:40	3:44:04
27 al 28	1.000	01' 09"	52 KPH	28	MARCA EN PISO KM 28 LADO IZQUIERDO	3:44:39	3:45:13
	0.430				TOPES (2)		
28 al 29	1.000	00' 51"	71 KPH	29	MARCA EN PISO KM 29 LADO IZQUIERDO	3:45:39	3:46:04
29 al 30	1.000	00' 43"	84 KPH	30	MARCA EN PISO KM 30 LADO IZQUIERDO	3:46:26	3:46:47
30 al 31	1.000	00' 43"	84 KPH	31	MARCA EN PISO KM 31 LADO IZQUIERDO	3:47:09	3:47:30
31 al 32	1.000	00' 36"	100 KPH	32	MARCA EN PISO KM 32 LADO IZQUIERDO	3:47:48	3:48:06
32 al 33	1.000	00' 54"	67 KPH	33	MARCA EN PISO KM 33 LADO IZQUIERDO	3:48:33	3:49:00
33 al 34	1.000	00' 45"	80 KPH	34	MARCA EN PISO KM 34 LADO IZQUIERDO	3:49:23	3:49:45



XXX Rally Espofiesta Morelia-Cd. Hidalgo
07 de Mayo de 2016








Del Km Al Km	Distancia Odometro	Tiempo Parcial	VEL	SEÑAS	INSTRUCCIONES	HORA IDEAL A 500m	HORA IDEAL EN MOJONERA
34 al 35	1.000	00' 52"	69 KPH	35	MARCA EN PISO KM 35 LADO IZQUIERDO	3:50:11	3:50:37
35 al 36	1.000	00' 59"	61 KPH	36	MARCA EN PISO KM 36 LADO IZQUIERDO	3:51:07	3:51:36
	0.640				PASO MALO		
	0.770				TOPE Y PASO MALO		
36 al 37	1.000	01' 15"	48 KPH	37	MARCA EN PISO KM 37 LADO IZQUIERDO	3:52:14	3:52:51
	0.450				PASO MALO !!!		
	0.830				PASO MALO !!!		
37 al 38	1.000	00' 45"	80 KPH	38	MARCA EN PISO KM 38 LADO IZQUIERDO	3:53:14	3:53:36
	0.450				ENTRONQUE SEGUIR DE FRENTE		
38 al 39	1.000	00' 47"	77 KPH	39	MARCA EN PISO KM 39 LADO IZQUIERDO, FIN DE ETAPA	3:54:00	3:54:23



XXX Rally Espofiesta Morelia-Cd. Hidalgo
07 de Mayo de 2016





Etapa 15 TRÁNSITO Longitud 13.565 Km De: KM 39 DE LA CARRETERA AGOSTITLAN - MIL CUMBRES A: LETRERO LÁMINA 50 KPH MÁXIMA CARRETERA CD HIDALGO MIL CUMBRES						
Del Km Al Km	Distancia Odometro	Tiempo Parcial	VEL	SEÑAS	INSTRUCCIONES	HORA IDEAL
KM 39	0.000	16' 50"	48 KPH	39	MARCA EN PISO KM 39 LADO IZQUIERDO, INICIO DE ETAPA	3:54:23
	1.000			40	MARCA EN PISO KM 40 LADO IZQUIERDO	
	2.000			41	MARCA EN PISO KM 41 LADO IZQUIERDO	
	3.000			42	MARCA EN PISO KM 42 LADO IZQUIERDO	
	4.000			43	MARCA EN PISO KM 43 LADO IZQUIERDO	
	5.000			44	MARCA EN PISO KM 44 LADO IZQUIERDO	
	6.000			45	MARCA EN PISO KM 45 LADO IZQUIERDO	
	6.360				LETRERO DOBLE "MORELIA - CD. HIDALGO" LADO DERECHO	
	6.600				ALTO ENTRONQUE A LA IZQUIERDA A "MORELIA"	
	6.720				LETRERO DOBLE "MORELIA" LADO DERECHO	
	13.240				PRECAUCIÓN ENTRONQUE, SEGUIR DE FRENTE A "MIL CUMBRES", SI REQUIEREN CARGAR GASOLINA A LA DERECHA A 200 M HAY TIEMPO PARA CARGAR	
LETRERO	13.565				LETRERO LÁMINA 50 KPH MÁXIMA, LADO DERECHO, FIN DE ETAPA	4:11:13



XXX Rally Espofiesta Morelia-Cd. Hidalgo
07 de Mayo de 2016





<p>Etapa 16 LIMITADA</p> <p>Longitud 0.1 Km CASCO OBLIGATORIO</p> <p>De: LETRERO LÁMINA 50 KPH MÁXIMA CARRETERA CD HIDALGO MIL CUMBRES</p> <p>A: KM 167 MOJONERA 167 CARRETERA CD. HIDALGO - MIL CUMBRES</p>						
Del Km Al Km	Distancia Odometro	Tiempo Parcial	VEL	SEÑAS	INSTRUCCIONES	HORA IDEAL
LETRERO	0.000	00' 09"	40 KPH		INICIA LIMITADA LETRERO LÁMINA 50 KPH MÁXIMA	4:11:13
KM 167	0.100				FIN DE LIMITADA MOJONERA KM 167 LÁMINA LADO DERECHO	4:11:22




<p>Etapa 17 LIMITADA</p> <p>Longitud 1.07 Km CASCO OBLIGATORIO</p> <p>De: KM 167 MOJONERA 167 CARRETERA CD. HIDALGO - MIL CUMBRES</p> <p>A: KM 168 MOJONERA 168 CARRETERA CD. HIDALGO - MIL CUMBRES</p>						
Del Km Al Km	Distancia Odometro	Tiempo Parcial	VEL	SEÑAS	INSTRUCCIONES	HORA IDEAL
KM 167	0.000	00' 39"	99 KPH		INICIA LIMITADA, MOJONERA KM 167 LÁMINA LADO DERECHO	4:11:22
KM 168	1.070				FIN DE LIMITADA MOJONERA KM 168 CONCRETO INCLINADA LADO DERECHO	4:12:01





Etapa 18 LIMITADA Longitud 0.21 Km CASCO OBLIGATORIO De: KM 168 MOJONERA 168 CARRETERA CD. HIDALGO - MIL CUMBRES A: SEÑAL CURVA IZQUIERDA LADO IZQUIERDO INVERTIDA MARCA CAM						
Del Km Al Km	Distancia Odometro	Tiempo Parcial	VEL	SEÑAS	INSTRUCCIONES	HORA IDEAL
KM 168	0.000	00' 20"	38 KPH		INICIA LIMITADA, MOJONERA KM 168 CONCRETO INCLINADA LADO DERECHO	4:12:01
SEÑAL CURVA CAM	0.210				FIN DE LIMITADA SEÑAL DE CURVA IZQUIERDA LADO IZQUIERDO INVERTIDA MARCA CAM	4:12:21









Etapa 19 LIMITADA Longitud 0.465 Km CASCO OBLIGATORIO De: SEÑAL CURVA IZQUIERDA LADO IZQUIERDO INVERTIDA MARCA CAM A: SEÑAL CURVA INVERTIDA LADO IZQUIERDO MARCA CAM						
Del Km Al Km	Distancia Odometro	Tiempo Parcial	VEL	SEÑAS	INSTRUCCIONES	HORA IDEAL
SEÑAL CURVA CAM	0.000	00' 18"	93 KPH		INICIA LIMITADA SEÑAL DE CURVA IZQUIERDA LADO IZQUIERDO INVERTIDA MARCA CAM	4:12:21
SEÑAL CURVA CAM	0.465				FIN DE LIMITADA SEÑAL DE CURVA IZQUIERDA LADO IZQUIERDO INVERTIDA MARCA CAM	4:12:39



<p>Etapa 20 LIMITADA</p> <p>Longitud 0.21 Km CASCO OBLIGATORIO</p> <p>De: SEÑAL CURVA INVERTIDA LADO IZQUIERDO MARCA CAM</p> <p>A: SEÑAL CURVA DERECHA LADO DERECHO</p>						
Del Km Al Km	Distancia Odometro	Tiempo Parcial	VEL	SEÑAS	INSTRUCCIONES	HORA IDEAL
SEÑAL CURVA CAM	0.000	00' 25"	30 KPH		INICIO DE LIMITADA SEÑAL DE CURVA IZQUIERDA LADO IZQUIERDO INVERTIDA MARCA CAM	4:12:39
SEÑAL CURVA CAM	0.210				FIN DE LIMITADA SEÑAL DE CURVA DERECHA LADO DERECHO	4:13:04



<p>Etapa 21 TRÁNSITO Longitud 6.2 Km De: SEÑAL CURVA DERECHA LADO DERECHO A: KM 175 EN LA CARRETERA MIL CUMBRES - MORELIA</p>						
Del Km Al Km	Distancia Odometro	Tiempo Parcial	VEL	SEÑAS	INSTRUCCIONES	HORA IDEAL
SEÑAL CURVA CAM	0.000	13' 57"	27 KPH		SEÑAL CURVA DERECHA LADO DERECHO	4:13:04
	1.380				PUENTE	
	2.090				KM 171 LADO DERECHO LÁMINA	
	3.020				LETRERO "LA MINA"	
	3.100				TOPES (2)	
KM 175	6.200				KM 175 PISO LADO DERECHO FIN DE ETAPA	4:27:01






Etapa 22 REGULARIDAD POR MOJONERAS (Las marcadas en el piso son color blanco) Longitud: 19.22 Km De: KM 175 CARRETERA MIL CUMBRES - MORELIA A: KM 194 MISMA CARRETERA							
Del Km Al Km	Distancia Odometro	Tiempo Parcial	VEL	SEÑAS	INSTRUCCIONES	HORA IDEAL A 500m	HORA IDEAL EN MOJONERA
KM 175	0.000				KM 175 PISO LADO DERECHO INICIO DE ETAPA		4:27:01
175 al 176	1.010	00' 46"	79 KPH	176	KM 176 PISO LADO IZQUIERDO	4:27:24	4:27:47
176 al 177	1.000	00' 52"	69 KPH	177	KM 177 PISO LADO IZQ Y CAIDA LADO DERECHO	4:28:13	4:28:39
177 al 178	1.000	00' 52"	69 KPH	178	KM 178 PISO LADO IZQUIERDO	4:29:05	4:29:31
178 al 179	1.020	00' 53"	69 KPH		KM 179 SUCIA LADO DERECHO	4:29:57	4:30:24
179 al 180	0.980	00' 57"	62 KPH		KM 180 LADO IZQUIERDO	4:30:53	4:31:21
180 al 181	1.000	00' 54"	67 KPH		KM 181 LADO DERECHO	4:31:48	4:32:15
181 al 182	1.050	00' 51"	74 KPH	182	KM 182 PISO LADO DERECHO	4:32:39	4:33:06
182 al 183	0.970	00' 52"	67 KPH		KM 183 LADO DERECHO	4:33:33	4:33:58
183 al 184	1.070	00' 56"	69 KPH	184	KM 184 PISO AMBOS LADOS	4:34:24	4:34:54
184 al 185	1.010	00' 55"	66 KPH		KM 185 LADO DERECHO	4:35:21	4:35:49
185 al 186	1.030	00' 56"	66 KPH		KM 186 AMBOS LADOS	4:36:16	4:36:45
186 al 187	1.070	01' 00"	64 KPH	187	KM 187 PISO AMBOS LADOS	4:37:13	4:37:45
187 al 188	0.970	00' 46"	76 KPH	188	KM 188 PISO LADO DERECHO	4:38:09	4:38:31



XXX Rally Espofiesta Morelia-Cd. Hidalgo
07 de Mayo de 2016



Del Km Al Km	Distancia Odometro	Tiempo Parcial	VEL	SEÑAS	INSTRUCCIONES	HORA IDEAL A 500m	HORA IDEAL EN MOJONERA
188 al 189	1.000	00' 51"	71 KPH	189	KM 189 PISO LADO IZQUIERDO	4:38:57	4:39:22
189 al 190	0.990	00' 52"	69 KPH		KM 190 SUCIA LADO DERECHO	4:39:48	4:40:14
190 al 191	1.090	01' 00"	65 KPH	191	KM 191 PISO LADO IZQUIERDO	4:40:42	4:41:14
191 al 192	0.980	00' 54"	65 KPH		KM 192 SUCIA LADO DERECHO	4:41:42	4:42:08
192 al 193	0.890	00' 47"	68 KPH	193	KM 193 PISO LADO DERECHO	4:42:34	4:42:55
193 al 194	1.090	01' 00"	65 KPH		KM 194 INVERTIDA LADO IZQUIERDO NO SE VE FIN DE ETAPA	4:43:23	4:43:55



Etapa 23 TRÁNSITO Longitud 2.04 Km De: KM 194 CARRETERA MIL CUMBRES - MORELIA A: KM 196 MISMA CARRETERA						
Del Km Al Km	Distancia Odometro	Tiempo Parcial	VEL	SEÑAS	INSTRUCCIONES	HORA IDEAL
KM 194	0.000	03' 06"	39 KPH		KM 194 INVERTIDA LADO IZQUIERDO INICIO DE ETAPA	4:43:55
KM 196	2.040				KM 196 SUCIA LADO DERECHO FIN DE ETAPA	4:47:01



Etapa 24 REGULARIDAD POR MOJONERAS (Las marcadas en el piso son color blanco) Longitud: 30.403 Km CASCO OBLIGATORIO De: KM 196 CARRETERA MIL CUMBRES - MORELIA A: KM 226 MISMA CARRETERA							
Del Km Al Km	Distancia Odometro	Tiempo Parcial	VEL	SEÑAS	INSTRUCCIONES	HORA IDEAL A 500m	HORA IDEAL EN MOJONERA
KM 196	0.000				KM 196 SUCIA LADO DERECHO INICIO DE ETAPA		4:47:01
196 al 197	1.010	00' 53"	69 KPH		KM 197 LADO DERECHO	4:47:27	4:47:54
197 al 198	0.970	00' 55"	63 KPH		KM 198 LADO DERECHO Y PISO LADO DERECHO	4:48:22	4:48:49
198 al 199	1.030	00' 56"	66 KPH	199	KM 199 PISO LADO IZQUIERDO	4:49:16	4:49:45
199 al 200	0.970	00' 54"	65 KPH	200	KM 200 PISO LADO DERECHO	4:50:13	4:50:39
200 al 201	1.060	00' 54"	71 KPH	201	KM 201 PISO LADO IZQUIERDO	4:51:04	4:51:33
201 al 202	1.010	00' 58"	63 KPH		KM 202 INVERTIDA LADO IZQUIERDO	4:52:02	4:52:31
202 al 203	1.020	00' 55"	67 KPH		KM 203 LADO DERECHO	4:52:58	4:53:26
203 al 204	1.010	00' 53"	69 KPH		KM 204 LADO DERECHO	4:53:52	4:54:19
204 al 205	1.010	00' 54"	67 KPH		KM 205 AMBOS LADOS	4:54:46	4:55:13
205 al 206	1.020	00' 55"	67 KPH		KM 206 INVERTIDA LADO IZQUIERDO	4:55:40	4:56:08
206 al 207	1.000	00' 56"	64 KPH		KM 207 LADO DERECHO	4:56:36	4:57:04
207 al 208	1.020	01' 30"	41 KPH	208	KM 208 PISO LADO IZQUIERDO	4:57:48	4:58:34
208 al 209	0.990	00' 58"	61 KPH	209	KM 209 PISO LADO IZQUIERDO	4:59:03	4:59:32



XXX Rally Espofiesta Morelia-Cd. Hidalgo
07 de Mayo de 2016



Del Km Al Km	Distancia Odometro	Tiempo Parcial	VEL	SEÑAS	INSTRUCCIONES	HORA IDEAL A 500m	HORA IDEAL EN MOJONERA
209 al 210	1.020	01' 00"	61 KPH		KM 210 LADO IZQUIERDO	5:00:01	5:00:32
210 al 211	1.020	00' 59"	62 KPH	211	KM 211 PISO LADO IZQUIERDO	5:01:01	5:01:31
211 al 212	1.030	00' 52"	71 KPH		KM 212 INVERTIDA LADO IZQUIERDO	5:01:56	5:02:23
212 al 213	1.020	01' 20"	46 KPH		KM 213 LADO DERECHO	5:03:02	5:03:43
213 al 214	0.990	00' 54"	66 KPH	214	KM 214 PISO LADO IZQUIERDO	5:04:10	5:04:37
214 al 215	1.030	00' 50"	74 KPH		KM 215 LADO IZQUIERDO	5:05:01	5:05:27
215 al 216	1.020	00' 50"	73 KPH		KM 216 PISO LADO IZQUIERDO	5:05:52	5:06:17
216 al 217	1.010	00' 50"	73 KPH		KM 217 LADO DERECHO	5:06:42	5:07:07
217 al 218	0.950	00' 50"	68 KPH	218	KM 218 PISO LADO DERECHO	5:07:33	5:07:57
218 al 219	1.000	00' 46"	78 KPH		KM 219 LADO DERECHO	5:08:20	5:08:43
219 al 220	1.090	00' 52"	75 KPH		KM 220 AMBOS LADOS	5:09:07	5:09:35
220 al 221	0.990	01' 10"	51 KPH		KM 221 LADO DERECHO	5:10:10	5:10:45
221 al 222	1.110	00' 50"	80 KPH		KM 222 INVERTIDA LADO IZQUIERDO	5:11:08	5:11:35
222 al 223	0.950	00' 48"	71 KPH	223	KM 223 PISO LADO IZQUIERDO	5:12:00	5:12:23
223 al 224	1.028	00' 48"	77 KPH		KM 224 INVERTIDA LADO IZQUIERDO	5:12:46	5:13:11
224 al 225	1.000	00' 47"	77 KPH		KM 225 INVERTIDA LADO IZQUIERDO	5:13:35	5:13:58



XXX Rally Espofiesta Morelia-Cd. Hidalgo
07 de Mayo de 2016



Del Km Al Km	Distancia Odometro	Tiempo Parcial	VEL	SEÑAS	INSTRUCCIONES	HORA IDEAL A 500m	HORA IDEAL EN MOJONERA
225 al 226	1.025	00' 47"	79 KPH		KM 226 INVERTIDA LADO IZQUIERDO FIN DE ETAPA	5:14:21	5:14:45



<p>Etapa 25 TRÁNSITO Longitud 23.72 Km De: KM 226 CARRETERA MIL CUMBRES - MORELIA A: META EN RECINTO FERIA EXPOFERIA</p>						
Del Km Al Km	Distancia Odometro	Tiempo Parcial	VEL	SEÑAS	INSTRUCCIONES	HORA IDEAL
KM 226	0.000	30' 25"	47 KPH		KM 226 INVERTIDA LADO IZQUIERDO INICIO DE ETAPA	5:14:45
	1.520				TOPES (2)	
	2.840				TOPE	
	3.680				TOPES (2)	
	4.190				KM 230 AMBOS LADOS	
	7.050				KM 233 LADO DERECHO	
	8.910				TOPE	
	9.540				TOPE	
	9.980				TOPES (2)	
	10.260				INICIA CAMELLON	
	11.910				PASO A DESNIVEL TOMAR CARRIL IZQUIERDO	
	12.260				A LA IZQUIERDA EN "U" EN RETORNO	
	12.410				POR LA IZQUIERDA DE SUBIDA A "CLUB DE GOLF - TRES MARÍAS"	
	12.860				LETRERO TRIPLE "CLUB DE GOLF - CORPORATIVOS - MEXICO AEROPUERTO"	



XXX Rally Espofiesta Morelia-Cd. Hidalgo
07 de Mayo de 2016



Del Km Al Km	Distancia Odometro	Tiempo Parcial	VEL	SEÑAS	INSTRUCCIONES	HORA IDEAL
	13.860				TOPES (3)	
	15.260				POR LA IZQUIERDA A "RECINTO FERIAL - BOSQUES - TEC MILENIO"	
	15.910				GLORIETA PRIMERA SALIDA DERECHA	
	17.110				GLORIETA A LA DERECHA DE BAJADA A "CORPORATIVOS - MÉXICO AEROPUERTO"	
	18.310				GLORIETA A LA DERECHA DE BAJADA A "CORPORATIVOS - FRESNOS - BOSQUES - MÉXICO AEROPUERTO"	
	18.760				PRECAUCIÓN GLORIETA SEGUIR DE FRENTE	
	19.260				GLORIETA SEGUNDA SALIDA A "MÉXICO - AEROPUERTO"	
	20.160				GLORIETA SEGUIR DE FRENTE A "MORELIA - MÉXICO - AEROPUERTO"	
	20.230				TOPES (3)	
	20.330				POR LA DERECHA A "AEROPUERTO - MÉXICO"	
	20.710				GASOLINERA LADO DERECHO, CONTROL HORARIO, SEGUIR INSTRUCCIONES DEL OFICIAL	
	21.020				MOJONERA KM 4	
	21.390				POR LA DERECHA "RECINTO FERIAL"	
	22.090				MOJONERA KM 5	



XXX Rally Espofiesta Morelia-Cd. Hidalgo
07 de Mayo de 2016



Del Km Al Km	Distancia Odometro	Tiempo Parcial	VEL	SEÑAS	INSTRUCCIONES	HORA IDEAL
	22.960				GLORIETA POR LA DERECHA PRIMERA SALIDA (NO FRACCIONAMIENTO)	
	23.580				GLORIETA "LAS TARASCAS" SEGUNDA SALIDA	
	23.680				POR LA DERECHA POR PUERTA DE PROVEEDORES	
	23.720				META SEGUIR INSTRUCCIONES DEL OFICIAL NO PENALIZA ATRASO HASTA 10 MINUTOS	5:45:10



"FELICIDADES, GRACIAS POR PARTICIPAR"