






CH	0	SALIDA EN HOLIDAY INN EXPRESS	DISTANCIA	
			0	
CH	1	KM 211 EN CARRETERA MORELIA - CD. HIDALGO	29,1 Km	
TC	TRAMO CRONOMETRADO		PROMEDIO	TIEMPO
			44 km/h	00:40'
DISTANCIA		DIRECCIÓN	INFORMACIÓN	DIST. REG.
TOTAL	PARCIAL			
0,000	0,000		<b>CONTROL "CH 0"</b> SALIDA DE HOTEL HOLYDAY INN EXPRESS (PLUMA DE ESTACIONAMIENTO)	29,100
0,010	0,010		TOPE A LA DERECHA E INMEDIATAMENTE TOPE Y A LA IZQUIERDA EN U	29,090
0,050	0,040		INCORPORARSE A LA LATERAL DE AVENIDA CAMELINAS	29,050
0,240	0,190		SEMÁFORO, SEGUIR DE FRENTE, CONTINUAR POR LA LATERAL DE AV. CAMELINAS	28,860
0,560	0,320		SEMÁFORO, SEGUIR DE FRENTE, CONTINUAR POR LA LATERAL DE AV. CAMELINAS	28,540
0,760	0,200		TERMINA CAMELLÓN	28,340
0,960	0,200		CRUCERO A LA DERECHA A "MIL CUMBRES" (LETRERO: CIUDAD TRES MARIAS)	28,140
1,660	0,700		POR CARRIL DERECHO A "CERESO Y CD. HIDALGO"	27,440
3,530	1,870		FIN DE CAMELLÓN, INICIA DOBLE CIRCULACIÓN	25,570
3,590	0,060		TOPES (3)	25,510







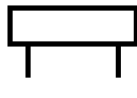

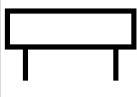




CH	0	SALIDA EN HOLIDAY INN EXPRESS	DISTANCIA	
			0	
CH	1	KM 211 EN CARRETERA MORELIA - CD. HIDALGO	29,1 Km	
TC			TRAMO CRONOMETRADO	
			44 km/h	00:40'
DISTANCIA		DIRECCIÓN	INFORMACIÓN	DIST. REG.
TOTAL	PARCIAL			
7,730	4,140	<b>0.000</b> <small>11</small>	INICIA COMPARACIÓN DE ODÓMETROS EN MOJONERA km. 232	21,370
8,730	1,000	<b>1.000</b> <small>12</small>	FIN COMPARACIÓN DE ODÓMETROS EN LETRERO DE INCORPORACIÓN DE LADO DERECHO	20,370
10,050	1,320	 <small>13</small>	TOPES (2), SEGUIR DE FRENTE	19,050
10,960	0,910	 <small>14</small>	TOPE C.E.R.E.S.O (LI)	18,140
12,210	1,250	 <small>15</small>	ENTRONQUE, SEGUIR DE FRENTE, TOPES (2)	16,890
13,690	1,480	 <small>16</small>	ENTRONQUE, SEGUIR DE FRENTE	15,410
13,730	0,040	 <small>17</small>	LETRERO TRIPLE L.D. EL TEMAZCAL, LA POLVILLA, CD. HIDALGO	15,370
19,020	5,290	 <small>18</small>	TOPES (2)	10,080
20,460	1,440	 <small>19</small>	SEGUIR DE FRENTE	8,640
26,680	6,220	 <small>20</small>	SEGUIR DE FRENTE A CD. HIDALGO	2,420



CH	0	SALIDA EN HOLIDAY INN EXPRESS		<b>DISTANCIA</b>	0
	CH TC	1	KM 211 EN CARRETERA MORELIA - CD. HIDALGO	<b>29,1 Km</b>	
<b>TRAMO CRONOMETRADO</b>				<b>PROMEDIO</b>	<b>TIEMPO</b>
				44 km/h	00:40'
DISTANCIA		DIRECCIÓN	INFORMACIÓN	DIST. REG.	
TOTAL	PARCIAL				
28,740	2,060		LETRERO "LAS TROJES" LD	0,360	
		21			
28,980	0,240		<b>CONTROL "CH - TC 1"</b> (SEÑAL CURVA DERECHA LD)	0,120	
		22			
29,100	0,120		<b>CONTROL "A TC 1"</b> MOJONERA INVERTIDA LI Y MARCA EN EL PISO LD km. 211	0,000	
		23			



TC	CH	TC	1		2		DISTANCIA		1	
			KM 211 EN CARRETERA MORELIA - CD. HIDALGO		TIRADORES		35,41			
TRAMO CRONOMETRADO							PROMEDIO		TIEMPO	01:00'
1		EL TEMAZCAL - REAL OZUMATLÁN			20,980 Km		35 km/h			
DISTANCIA		DIRECCIÓN			INFORMACIÓN			DIST. REG.		
TOTAL	PARCIAL									
0,000	0,000	 - 1 -			<b>CONTROL "A TC 1"</b> MOJONERA INVERTIDA LI Y MARCA EN EL PISO LD km. 211			35,410		
		1			20,98					
0,550	0,550				IZQUIERDA !!			34,860		
		2			20,43					
1,580	1,030				IZQUIERDA !!			33,830		
		3			19,40					
2,740	1,160				DERECHA !!			32,670		
		4			18,24					
4,400	1,660				DERECHA !!			31,010		
		5			16,58					
6,060	1,660	 			IZQUIERDA LARGA ! LETRERO "LOS TIMONES"			29,350		
		6			14,92					
8,070	2,010				Km. 203 LI			27,340		
		7			12,91					
9,040	0,970				POBLADO LAS PERAS			26,370		
		8			11,94					
9,360	0,320				DERECHA !!! ARBOL IZQUIERDA, PRECAUCIÓN CURVA RESBALOSA			26,050		
		9			11,62					
12,120	2,760				IZQUIERDA !			23,290		
		10			8,86					



TC	CH	TC	1		2		DISTANCIA		1
			KM 211 EN CARRETERA MORELIA - CD. HIDALGO		TIRADORES		35,41		
TRAMO CRONOMETRADO							PROMEDIO	TIEMPO	01:00'
1	EL TEMAZCAL - REAL OZUMATLÁN				20,980 Km	35 km/h			
DISTANCIA		DIRECCIÓN			INFORMACIÓN			DIST. REG.	
TOTAL	PARCIAL								
13,960	1,840				IZQUIERDA !!			21,450	
		11			7,02				
15,100	1,140				Km. 196 AMBOS LÁMINA AMBOS LADOS			20,310	
		12			5,88				
16,360	1,260				IZQUIERDA !!! (VUELTA EN U, PRECAUCIÓN BOYAS)			19,050	
		13			4,62				
17,450	1,090				IZQUIERDA !			17,960	
		14			3,53				
18,100	0,650				CAMINO EN MAL ESTADO, PRECAUCIÓN			17,310	
		15			2,88				
18,620	0,520				DERECHA !!!			16,790	
		16			2,36				
20,980	2,360				CONTROL "B" CASA MADERA LD (ARRIBA DEL CERRO)			14,430	
		17			0,00				
21,240	0,260				CONTROL "C" TOPE			14,170	
		18							
21,310	0,070				SEGUIR POR IZQUIERDA			14,100	
		19							
21,480	0,170				TOPE			13,930	
		20							



TC	CH	TC	1		2		DISTANCIA	1
			KM 211 EN CARRETERA MORELIA - CD. HIDALGO		TIRADORES		35,41	
TRAMO CRONOMETRADO							PROMEDIO	TIEMPO
1	EL TEMAZCAL - REAL OZUMATLÁN			20,980 Km	35 km/h		01:00'	
DISTANCIA		DIRECCIÓN		INFORMACIÓN			DIST. REG.	
TOTAL	PARCIAL							
21,640	0,160	)) ( (		PUENTE			13,770	
		21						
21,670	0,030	↑		SEGUIR DE FRENTE			13,740	
		22						
21,850	0,180	⌒ ⌒ ⌒		TOPES (3)			13,560	
		23						
23,510	1,660	⌒		INVERNADERO LD			11,900	
		24						
23,570	0,060	⌒		TOPE			11,840	
		25						
25,610	2,040	REJA		REJA BLANCA LI			9,800	
		26						
26,210	0,600	)) ( (		PUENTE			9,200	
		27						
27,720	1,510	⌒		VADO PROFUNDO			7,690	
		28						
28,360	0,640	⌒ ⌒		CASA BLANCA LI Y TOPE			7,050	
		29						
28,520	0,160	)) ( (		PUENTE			6,890	
		30						






TC	CH	TC	1		KM 211 EN CARRETERA MORELIA - CD. HIDALGO		DISTANCIA		1
			2		TIRADORES		35,41		
TRAMO CRONOMETRADO							PROMEDIO		TIEMPO
1		EL TEMAZCAL - REAL OZUMATLÁN			20,980 Km		35 km/h		
DISTANCIA		DIRECCIÓN			INFORMACIÓN			DIST. REG.	
TOTAL	PARCIAL								
28,690	0,170				TOPES (6)			6,720	
		31							
29,140	0,450				A LA DERECHA POR CASA VERDE			6,270	
		32							
29,290	0,150				TOPE			6,120	
		33							
31,610	2,320				CRUCE, SEGUIR DE FRENTE			3,800	
		34							
33,710	2,100				TOPE, INICIA POBLADO			1,700	
		35							
33,940	0,230				TOPES (3)			1,470	
		36							
34,170	0,230				A LA DERECHA A CD. HIDALGO			1,240	
		37							
34,640	0,470				TOPE			0,770	
		38							
35,310	0,670				ENTRONQUE SEGUIR DE FRENTE			0,100	
		39							
35,330	0,020				CONTROL "CH - TC 2" (PARADA DE AUTOBUS LD)			0,080	
		40							













XXXVII RALLY PATRIO  
24 DE SEPTIEMBRE DE 2016



TC	1	KM 211 EN CARRETERA MORELIA - CD. HIDALGO		<b>DISTANCIA</b>	<b>1</b>																	
	CH	2	TIRADORES	<b>35,41</b>																		
TC	<b>TRAMO CRONOMETRADO</b>			<b>PROMEDIO</b>	<b>TIEMPO</b>																	
	1	EL TEMAZCAL - REAL OZUMATLÁN	20,980 Km	<b>35 km/h</b>	<b>01:00'</b>																	
<table border="1"> <thead> <tr> <th colspan="2">DISTANCIA</th> <th rowspan="2">DIRECCIÓN</th> <th rowspan="2">INFORMACIÓN</th> <th rowspan="2">DIST. REG.</th> </tr> <tr> <th>TOTAL</th> <th>PARCIAL</th> </tr> </thead> <tbody> <tr> <td>35,410</td> <td>0,080</td> <td>  </td> <td><b>CONTROL "A - TC 2"</b> (LETRERO 70 km/h LD)</td> <td>0,000</td> </tr> <tr> <td></td> <td></td> <td>41</td> <td></td> <td></td> </tr> </tbody> </table>						DISTANCIA		DIRECCIÓN	INFORMACIÓN	DIST. REG.	TOTAL	PARCIAL	35,410	0,080		<b>CONTROL "A - TC 2"</b> (LETRERO 70 km/h LD)	0,000			41		
DISTANCIA		DIRECCIÓN	INFORMACIÓN	DIST. REG.																		
TOTAL	PARCIAL																					
35,410	0,080		<b>CONTROL "A - TC 2"</b> (LETRERO 70 km/h LD)	0,000																		
		41																				





TC	CH	TC	TIRADORES		DISTANCIA		2	
			2	3	25,45			
TRAMO CRONOMETRADO					PROMEDIO		TIEMPO	00:35'
2	TIRADORES-HUAJUMBARO			9,240 Km	44 km/h			
DISTANCIA		DIRECCIÓN			INFORMACIÓN		DIST. REG.	
TOTAL	PARCIAL							
0,000	0,000	 - 2 -			<b>CONTROL "A - TC 2"</b> (LETRERO 70 km/h LD)		25,450	
		1			9,24			
1,800	1,800				IZQUIERDA !!!		23,650	
		2			7,44			
3,200	1,400				DERECHA !!		22,250	
		3			6,04			
3,550	0,350				IZQUIERDA !!		21,900	
		4			5,69			
4,700	1,150				IZQUIERDA !		20,750	
		5			4,54			
5,860	1,160				IZQUIERDA !		19,590	
		6			3,38			
7,000	1,140				IZQUIERDA !!		18,450	
		7			2,24			
7,410	0,410				DERECHA !!		18,040	
		8			1,83			
7,820	0,410				IZQUIERDA !!!		17,630	
		9			1,42			
8,610	0,790				DERECHA !		16,840	
		10			0,63			



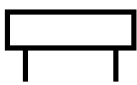

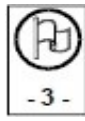


TC	CH	TC	TIRADORES		DIRECCIÓN		DISTANCIA	2
			2	3	EL MIRADOR	25,45		
TRAMO CRONOMETRADO							PROMEDIO	TIEMPO
2	TIRADORES-HUAJUMBARO				9,240 Km	44 km/h	00:35'	
DISTANCIA		DIRECCIÓN		INFORMACIÓN		DIST. REG.		
TOTAL	PARCIAL							
9,000	0,390			DERECHA !!	16,450	11	0,24	
9,240	0,240			CONTROL "B" LETRERO "NO REBASAR"	16,210	12	0,00	
9,620	0,380			CONTROL "C" LETRERO "70 km/h" LD	15,830	13		
11,340	1,720			LETRERO "CIENEGUILLAS"	14,110	14		
11,580	0,240			TOPES (2)	13,870	15		
14,040	2,460			LETRERO "CURVA PELIGROSA A 30 mts."	11,410	16		
15,440	1,400			TOPES (3)	10,010	17		
17,000	1,560			GASOLINERA LD (SE PERMITE CARGAR GASOLINA)	8,450	18		
17,220	0,220			CRUCE, DAR VUELTA A LA DERECHA HACIA "MIL CUMBRES"	8,230	19		
20,690	3,470			Km. 170 LÁMINA AMBOS LADOS	4,760	20		








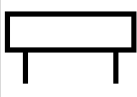




XXXVII RALLY PATRIO  
24 DE SEPTIEMBRE DE 2016









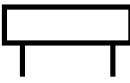




TC	CH	TC	TIRADORES		DISTANCIA		2	
			2	3	25,45			
TRAMO CRONOMETRADO					PROMEDIO		TIEMPO	00:35'
2	TIRADORES-HUAJUMBARO			9,240 Km	44 km/h			
DISTANCIA		DIRECCIÓN		INFORMACIÓN			DIST. REG.	
TOTAL	PARCIAL							
22,660	1,970	 <small>21</small>		TOPE			2,790	
23,150	0,490	 <small>22</small>		TOPE			2,300	
25,080	1,930	 <small>23</small>		LETRERO "MIL CUMBRES"			0,370	
25,330	0,250	 <small>24</small>		CONTROL "CH - TC 3" (SEÑAL DE CURVA LD)			0,120	
25,450	0,120	 <small>25</small>		CONTROL "A - TC 3" (LETRERO INVERTIDO LI "MIL CUMBRES")			0,000	













TC	3	EL MIRADOR	DISTANCIA		3		
			69,70				
CH	3A	SERVICIO EN CENTRO HISTÓRICO FUERA DE CATEDRAL	TRAMO CRONOMETRADO		PROMEDIO	TIEMPO	01:20'
3	EL MIRADOR - EL TEMAZCAL		36,840	Km	52 km/h		
DISTANCIA		DIRECCIÓN	INFORMACIÓN	DIST. REG.			
TOTAL	PARCIAL						
0,000	0,000	 - 3 -	<b>CONTROL "A - TC 3"</b> (LETRERO INVERTIDO LI "MIL CUMBRES")	69,700			
0,320	0,320		Km. 175 LÁMINA AMBOS LADOS	69,380			
2,300	1,980		DERECHA !	67,400			
3,290	0,990		DERECHA-IZQUIERDA !!	66,410			
4,280	0,990		IZQUIERDA !!	65,420			
4,640	0,360		DERECHA !!	65,060			
6,100	1,460		IZQUIERDA-DERECHA !!	63,600			
7,400	1,300		LETRERO INVERTIDO "PINO GORDO"	62,300			
7,560	0,160		DERECHA !	62,140			
8,150	0,590		IZQUIERDA LARGA !!	61,550			



TC	3	EL MIRADOR	DISTANCIA		3		
			69,70				
CH	3A	SERVICIO EN CENTRO HISTÓRICO FUERA DE CATEDRAL	TRAMO CRONOMETRADO		PROMEDIO	TIEMPO	01:20'
3	EL MIRADOR - EL TEMAZCAL		36,840	Km	52 km/h		
DISTANCIA		DIRECCIÓN	INFORMACIÓN	DIST. REG.			
TOTAL	PARCIAL						
9,040	0,890	 !!	IZQUIERDA !!	60,660	11	27,80	
9,670	0,630	 !!	IZQUIERDA !!	60,030	12	27,17	
9,950	0,280	 !!	IZQUIERDA !!	59,750	13	26,89	
10,400	0,450	 !! 	DERECHA !! Km. 185 LÁMINA AMBOS LADOS	59,300	14	26,44	
11,380	0,980	 !!	IZQUIERDA !!	58,320	15	25,46	
11,720	0,340	 !!	DERECHA !!	57,980	16	25,12	
12,450	0,730	 !!	IZQUIERDA !!	57,250	17	24,39	
14,000	1,550		LETRERO LD "MIRADOR ATZIMBA"	55,700	18	22,84	
14,500	0,500		Km. 189 LÁMINA LD	55,200	19	22,34	
15,300	0,800	 !!	DERECHA !!	54,400	20	21,54	








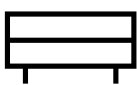




TC	3	EL MIRADOR	DISTANCIA		3	
			69,70			
CH	3A	SERVICIO EN CENTRO HISTÓRICO FUERA DE CATEDRAL	TRAMO CRONOMETRADO		TIEMPO	01:20'
			36,840 Km			
3 EL MIRADOR - EL TEMAZCAL						
DISTANCIA		DIRECCIÓN	INFORMACIÓN	DIST. REG.		
TOTAL	PARCIAL					
16,650	1,350	 21 20,19	IZQUIERDA CON AGUA !!	53,050		
17,000	0,350	 22 19,84	DERECHA !!	52,700		
17,650	0,650	 23 19,19	DERECHA CON AGUA ! Km. 192 LÁMINA LI INV	52,050		
18,200	0,550	 24 18,64	DERECHA !!	51,500		
19,200	1,000	 25 17,64	LETRERO LD "JOSÉ DE LA CUMBRE" INICIA POBLADO	50,500		
19,540	0,340	 26 17,30	DERECHA !!	50,160		
20,400	0,860	 27 16,44	SEGUIR DE FRENTE	49,300		
21,080	0,680	 28 15,76	IZQUIERDA !!!	48,620		
22,240	1,160	 29 14,60	IZQUIERDA !!	47,460		
22,640	0,400	 30 14,20	IZQUIERDA-DERECHA !!	47,060		






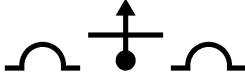






TC	3	EL MIRADOR	DISTANCIA		
			3		
CH	3A	SERVICIO EN CENTRO HISTÓRICO FUERA DE CATEDRAL	69,70		
			3		
TRAMO CRONOMETRADO			PROMEDIO	TIEMPO	
3	EL MIRADOR - EL TEMAZCAL		36,840 Km	52 km/h	01:20'
DISTANCIA		DIRECCIÓN	INFORMACIÓN	DIST. REG.	
TOTAL	PARCIAL				
23,670	1,030	31   13,17	IZQUIERDA !!	46,030	
25,250	1,580	32   11,59	IZQUIERDA !	44,450	
26,150	0,900	33   10,69	IZQUIERDA !!	43,550	
26,370	0,220	34   10,47	DERECHA !!	43,330	
27,430	1,060	35   9,41	IZQUIERDA !! ZONA DE CASAS	42,270	
28,630	1,200	36   8,21	DERECHA !	41,070	
28,650	0,020	37   8,19	Km. 203 LD	41,050	
30,650	2,000	38   6,19	DERECHA !!	39,050	
32,270	1,620	39   4,57	DERECHA-IZQUIERDA !!	37,430	
32,800	0,530	40   4,04	DERECHA !!	36,900	



TC	3	EL MIRADOR	DISTANCIA		3	
			69,70			
CH	3A	SERVICIO EN CENTRO HISTÓRICO FUERA DE CATEDRAL	TRAMO CRONOMETRADO		TIEMPO	01:20'
			36,840 Km			
3 EL MIRADOR - EL TEMAZCAL						
DISTANCIA		DIRECCIÓN	INFORMACIÓN	DIST. REG.		
TOTAL	PARCIAL					
33,180	0,380		IZQUIERDA !	36,520	41	3,66
34,050	0,870		IZQUIERDA !!!	35,650	42	2,79
34,550	0,500		DERECHA !!!	35,150	43	2,29
35,550	1,000		DERECHA !!	34,150	44	1,29
36,000	0,450		DERECHA !	33,700	45	0,84
36,840	0,840		<b>CONTROL "B"</b> Km. 211 LÁMINA LD	32,860	46	0,00
37,250	0,410		<b>CONTROL "C"</b> (SEÑAL CRUCE DE ESCOLARES LD)	32,450	47	
39,100	1,850		LETRERO DOBLE LD "MORELIA-HUETAMO"	30,600	48	
39,220	0,120		ENTRONQUE, SEGUIR DE FRENTE	30,480	49	
42,170	2,950		LETRERO LD "TRIGUILLOS"	27,530	50	





TC	3	EL MIRADOR	DISTANCIA		3	
			69,70			
CH	3A	SERVICIO EN CENTRO HISTÓRICO FUERA DE CATEDRAL	TRAMO CRONOMETRADO		TIEMPO	01:20'
			36,840 Km			
3			EL MIRADOR - EL TEMAZCAL			
DISTANCIA		DIRECCIÓN	INFORMACIÓN	DIST. REG.		
TOTAL	PARCIAL					
45,450	3,280	 51	LETRERO LD "PINO REAL"	24,250		
46,750	1,300	 52	TOPES (2)	22,950		
52,150	5,400	 53	ENTRONQUE, SEGUIR DE FRENTE	17,550		
53,620	1,470	 54	ENTRONQUE, SEGUIR DE FRENTE, TOPES (2)	16,080		
54,940	1,320	 55	TOPE	14,760		
55,780	0,840	 56	TOPES (2)	13,920		
61,020	5,240	 57	TOPES (4)	8,680		
62,370	1,350	 58	INICIA CAMELLÓN CENTRAL. PRECAUCIÓN	7,330		
64,050	1,680	 59	PUENTE, PASAR POR DEBAJO	5,650		
64,620	0,570	 60	INICIA REDUCTOR DE VELOCIDAD	5,080		



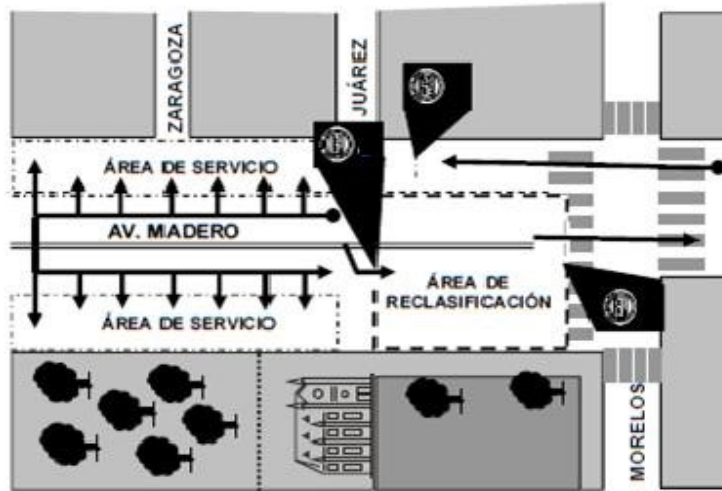
TC	3	EL MIRADOR	DISTANCIA		3
			69,70		
CH	3A	SERVICIO EN CENTRO HISTÓRICO FUERA DE CATEDRAL	PROMEDIO		TIEMPO 01:20'
			52 km/h		
TRAMO CRONOMETRADO			36,840 Km		
3	EL MIRADOR - EL TEMAZCAL		52 km/h		
DISTANCIA		DIRECCIÓN	INFORMACIÓN	DIST. REG.	
TOTAL	PARCIAL				
64,950	0,330	61	SEMÁFORO, SEGUIR DE FRENTE	4,750	
65,550	0,600	62	VIBRADOR Y SEMÁFORO, SEGUIR DE FRENTE	4,150	
65,940	0,390	63	SEMÁFORO, SEGUIR DE FRENTE	3,760	
66,280	0,340	64	TOPE ALTO	3,420	
66,480	0,200	65	SEMÁFORO, SEGUIR DE FRENTE	3,220	
66,680	0,200	66	SEMÁFORO, SEGUIR DE FRENTE	3,020	
66,890	0,210	67	SEMÁFOROS (2), SEGUIR DE FRENTE INICIA ACUEDUCTO	2,810	
67,770	0,880	68	SEMÁFORO, SEGUIR DE FRENTE	1,930	
68,020	0,250	69	SEMÁFORO, SEGUIR DE FRENTE USAR CARRIL CENTRAL	1,680	
68,620	0,600	70	SEMÁFORO, DE FRENTE BAJO EL ACUEDUCTO, IZQUIERDA EN LA FUENTE "LAS TARASCAS"	1,080	



<b>TC</b>	3	EL MIRADOR	<b>DISTANCIA</b>		<b>3</b>																	
	<b>CH</b>	3A	SERVICIO EN CENTRO HISTÓRICO FUERA DE CATEDRAL	<b>69,70</b>																		
<b>TRAMO CRONOMETRADO</b>				<b>PROMEDIO</b>	<b>TIEMPO 01:20'</b>																	
3	EL MIRADOR - EL TEMAZCAL		36,840 Km	<b>52 km/h</b>																		
<table border="1"> <thead> <tr> <th colspan="2">DISTANCIA</th> <th rowspan="2">DIRECCIÓN</th> <th rowspan="2">INFORMACIÓN</th> <th rowspan="2">DIST. REG.</th> </tr> <tr> <th>TOTAL</th> <th>PARCIAL</th> </tr> </thead> <tbody> <tr> <td>68,730</td> <td>0,110</td> <td> </td> <td>SEMÁFOROS (7), DE FRENTE</td> <td>0,970</td> </tr> <tr> <td>69,700</td> <td>0,970</td> <td> </td> <td><b>CONTROL "CH A"</b> ENTRADA A SERVICIO</td> <td>0,000</td> </tr> </tbody> </table>						DISTANCIA		DIRECCIÓN	INFORMACIÓN	DIST. REG.	TOTAL	PARCIAL	68,730	0,110		SEMÁFOROS (7), DE FRENTE	0,970	69,700	0,970		<b>CONTROL "CH A"</b> ENTRADA A SERVICIO	0,000
DISTANCIA		DIRECCIÓN	INFORMACIÓN	DIST. REG.																		
TOTAL	PARCIAL																					
68,730	0,110		SEMÁFOROS (7), DE FRENTE	0,970																		
69,700	0,970		<b>CONTROL "CH A"</b> ENTRADA A SERVICIO	0,000																		



CH	3A	SERVICIO EN CENTRO HISTÓRICO FUERA DE CATEDRAL	<b>DISTANCIA</b>		3
	3B	ENTRADA A RECLASIFICACIÓN EN CATEDRAL	0,000		
<b>TRAMO CRONOMETRADO</b>			<b>PROMEDIO</b>	<b>TIEMPO</b>	00:40'
			0 km/h		
<b>DISTANCIA</b>		<b>DIRECCIÓN</b>	<b>INFORMACIÓN</b>		<b>DIST. REG.</b>
TOTAL	PARCIAL				
0,000	0,000	 -3A-	<b>CONTROL "CH 3A"</b> ENTRADA A SERVICIO FUERA DE CATEDRAL		0,000
		1			




0,000	0,000	 -3B-	<b>CONTROL "CH 3B"</b> SALIDA DE SERVICIO, ENTRADA A RECLASIFICACIÓN		0,000
		2			



TC	3B	ENTRADA A RECLASIFICACIÓN EN CATEDRAL	<b>DISTANCIA</b>		3
	CH	3C	SALIDA RECLASIFICACIÓN EN CATEDRAL	0,000	
<b>TRAMO CRONOMETRADO</b>				<b>PROMEDIO</b>	<b>TIEMPO</b>
				0 km/h	00:20'
DISTANCIA		DIRECCIÓN	INFORMACIÓN	DIST. REG.	
TOTAL	PARCIAL				
0,000	0,000		<b>CONTROL "CH 3B"</b> ENTRADA A RECLASIFICACIÓN	0,000	
		42			





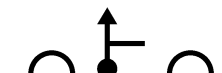

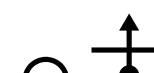
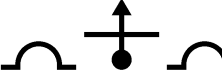


ATENCIÓN: TODOS LOS COMPETIDORES DEBERÁN DE CAMBIAR CON EL OFICIAL LA TARJETA DE LA SECCIÓN 1 POR LA DE LA SECCIÓN 2 CON SU NUEVA HORA DE SALIDA DE LA RECLASIFICACIÓN.

0,000	0,000		<b>CONTROL "CH 3C"</b> SALIDA DE RECLASIFICACIÓN	0,000	
		42			



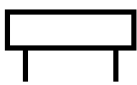




CH	3C	SALIDA RECLASIFICACIÓN EN CATEDRAL	DISTANCIA	
			3	
CH	4	KM 211 EN CARRETERA MORELIA - CD. HIDALGO	32,78	
TC			TRAMO CRONOMETRADO	
			44 km/h	00:45'
DISTANCIA		DIRECCIÓN	INFORMACIÓN	DIST. REG.
TOTAL	PARCIAL			
0,000	0,000		<b>CONTROL "CH 3C"</b> SALIDA DE RECLASIFICACIÓN	32,780
0,040	0,040	1	SEMÁFOROS (7), DE FRENTE	32,740
0,980	0,940	2	POR LA DERECHA, JUNTO AL ACUEDUCTO	31,800
1,570	0,590	3	SEMÁFOROS (5), DE FRENTE	31,210
3,050	1,480	4	SEMÁFOROS (2), GASOLINERA LD, SEGUIR DE FRENTE	29,730
3,140	0,090	5	SEGUIR POR CARRILES CENTRALES	29,640
3,350	0,210	6	TOPE ALTO	29,430
3,640	0,290	7	SEMÁFORO, SEGUIR DE FRENTE	29,140
4,060	0,420	8	SEMÁFORO, VIBRADOR, SEGUIR DE FRENTE	28,720
4,640	0,580	9	SEMÁFORO, SEGUIR DE FRENTE A MIL CUMBRES	28,140
		10		

















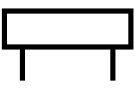





CH	3C	SALIDA RECLASIFICACIÓN EN CATEDRAL	DISTANCIA	
			3	
CH	4	KM 211 EN CARRETERA MORELIA - CD. HIDALGO	32,78	
TC			TRAMO CRONOMETRADO	
			44 km/h	00:45'
DISTANCIA		DIRECCIÓN	INFORMACIÓN	DIST. REG.
TOTAL	PARCIAL			
5,340	0,700		POR CARRIL DERECHO, A "CERESO Y CD. HIDALGO"	27,440
		11		
7,210	1,870		FIN DE CAMELLÓN, INICIA DOBLE CIRCULACIÓN	25,570
		12		
7,610	0,400		GASOLINERA LD, SE PERMITE CARGAR	25,170
		13		
11,410	3,800	<b><u>0,000</u></b>	COMPARACIÓN DE ODÓMETROS MOJONERA Km. 232 LÁMINA LD	21,370
		14		
12,410	1,000	<b><u>1.000</u></b> 	FIN COMPARACIÓN DE ODÓMETROS LETRERO DE INCORPORACIÓN LD	20,370
		15		
13,730	1,320		TOPES (2), SEGUIR DE FRENTE	19,050
		16		
14,640	0,910	 	TOPE, CERESO LI	18,140
		17		
15,890	1,250		ENTRONQUE, SEGUIR DE FRENTE TOPES (2)	16,890
		18		
17,370	1,480		ENTRONQUE, SEGUIR DE FRENTE	15,410
		19		
22,700	5,330		TOPES (2)	10,080
		20		



CH	3C	SALIDA RECLASIFICACIÓN EN CATEDRAL	DISTANCIA	
			3	
CH	4	KM 211 EN CARRETERA MORELIA - CD. HIDALGO	32,78	
TC			TRAMO CRONOMETRADO	
			44 km/h	00:45'
DISTANCIA		DIRECCIÓN	INFORMACIÓN	DIST. REG.
TOTAL	PARCIAL			
24,140	1,440		SEGUIR DE FRENTE	8,640
		21		
30,360	6,220		SEGUIR DE FRENTE A CD. HIDALGO	2,420
		22		
32,420	2,060		LETRERO LD "LAS TROJES"	0,360
		23		
32,660	0,240		<b>CONTROL "CH - TC 4"</b> (SEÑAL CURVA DERECHA LD)	0,120
		24		
32,780	0,120		<b>CONTROL "A TC 4"</b> MOJONERA INVERTIDA LI Y MARCA EN EL PISO LD km. 211	0,000
		25		





TC	CH	TC	DISTANCIA		TIEMPO
			4		
4		KM 211 EN CARRETERA MORELIA - CD. HIDALGO	52,73		01:10'
5		HUAJUMBARO			
TRAMO CRONOMETRADO			PROMEDIO		
4		EL TEMAZCAL - EL MIRADOR	36,260 Km	45 km/h	
DISTANCIA		DIRECCIÓN	INFORMACIÓN	DIST. REG.	
TOTAL	PARCIAL				
0,000	0,000		<b>CONTROL "A TC 4"</b> MOJONERA INVERTIDA LI Y MARCA EN EL PISO LD km. 211	52,730	
		1 			
0,550	0,550		IZQUIERDA !!	52,180	
		2 			
1,580	1,030		IZQUIERDA !!	51,150	
		3 			
2,740	1,160		DERECHA !!	49,990	
		4 			
4,400	1,660		DERECHA !!	48,330	
		5 			
6,060	1,660		IZQUIERDA LARGA ! LETRERO "LOS TIMONES"	46,670	
		6 			
8,070	2,010		Km 203	44,660	
		7 			
9,040	0,970		LETRERO "POBLADO LAS PERAS"	43,690	
		8 			
9,360	0,320		DERECHA !!! ARBOL IZQUIERDA, PRECAUCIÓN CURVA RESBALOSA	43,370	
		9 			
12,120	2,760		IZQUIERDA !	40,610	
		10 			



TC	CH	TC	DISTANCIA		TIEMPO	
4			KM 211 EN CARRETERA MORELIA - CD. HIDALGO		4	
5			HUAJUMBARO			
<b>TRAMO CRONOMETRADO</b>					<b>PROMEDIO</b>	<b>TIEMPO 01:10'</b>
4			EL TEMAZCAL - EL MIRADOR	36,260 Km	45 km/h	
DISTANCIA		DIRECCIÓN	INFORMACIÓN	DIST. REG.		
TOTAL	PARCIAL					
13,960	1,840		IZQUIERDA !!	38,770		
		11 22,30				
15,100	1,140		Km. 196 LÁMINA LD	37,630		
		12 21,16				
16,000	0,900		INICIA POBLADO	36,730		
		13 20,26				
17,100	1,100		IZQUIERDA !	35,630		
		14 19,16				
19,020	1,920		DERECHA !!	33,710		
		15 17,24				
22,620	3,600		LETRERO LD "PUERTO GARNICA"	30,110		
		16 13,64				
24,180	1,560		DERECHA !!	28,550		
		17 12,08				
25,280	1,100		DERECHA !!!	27,450		
		18 10,98				
26,720	1,440		DERECHA !!	26,010		
		19 9,54				
27,550	0,830		DERECHA !!	25,180		
		20 8,71				






TC	CH	TC	DISTANCIA		TIEMPO
4		KM 211 EN CARRETERA MORELIA - CD. HIDALGO	52,73		4
	5	HUAJUMBARO			
TRAMO CRONOMETRADO			PROMEDIO		TIEMPO
4		EL TEMAZCAL - EL MIRADOR	36,260 Km	45 km/h	01:10'
DISTANCIA		DIRECCIÓN	INFORMACIÓN	DIST. REG.	
TOTAL	PARCIAL				
29,060	1,510		IZQUIERDA !	23,670	
		21 7,20			
29,290	0,230		LETRERO LD "PINO GORDO"	23,440	
		22 6,97			
31,230	1,940		Km. 180	21,500	
		23 5,03			
31,950	0,720		IZQUIERDA !!	20,780	
		24 4,31			
32,320	0,370		DERECHA !!	20,410	
		25 3,94			
32,830	0,510		DERECHA !!	19,900	
		26 3,43			
34,810	1,980		DERECHA LARGA !!	17,920	
		27 1,45			
35,380	0,570		Km. 176	17,350	
		28 0,88			
36,260	0,880		<b>CONTROL "B"</b> Km. 175 LD	16,470	
		29 0,00			
36,600	0,340		<b>CONTROL "C"</b> LETRERO VERDE LD "MIL CUMBRES"	16,130	
		30			













TC	CH	TC	DISTANCIA		TIEMPO
			TOTAL	PARCIAL	
4		5	KM 211 EN CARRETERA MORELIA - CD. HIDALGO		4
			HUAJUMBARO		
			<b>TRAMO CRONOMETRADO</b>		<b>PROMEDIO</b>
4			EL TEMAZCAL - EL MIRADOR		36,260 Km
					45 km/h
					<b>TIEMPO</b>
					<b>01:10'</b>
DISTANCIA		DIRECCIÓN	INFORMACIÓN	DIST. REG.	
TOTAL	PARCIAL				
37,230	0,630		Km. 174 LÁMINA LD	15,500	
		31			
38,850	1,620		TOPE	13,880	
		32			
39,330	0,480		TOPE	13,400	
		33			
41,050	1,720		PUENTE	11,680	
		34			
43,350	2,300		Km. 168 LÁMINA LD	9,380	
		35			
44,750	1,400		ENTRONQUE, VUELTA A LA IZQUIERDA HACIA ZINAPECUARO	7,980	
		36			
44,900	0,150		GASOLINERA LI, SE PERMITE CARGAR	7,830	
		37			
45,730	0,830		Km. 1 LÁMINA LD	7,000	
		38			
46,270	0,540		TOPES (3)	6,460	
		39			
48,780	2,510		Km. 4 LÁMINA LI INV	3,950	
		40			













TC	CH	TC	DISTANCIA		TIEMPO
4			KM 211 EN CARRETERA MORELIA - CD. HIDALGO		4
5			HUAJUMBARO		
			<b>TRAMO CRONOMETRADO</b>		<b>PROMEDIO</b>
4			EL TEMAZCAL - EL MIRADOR 36,260 Km		<b>45 km/h</b>
					<b>TIEMPO 01:10'</b>
DISTANCIA		DIRECCIÓN	INFORMACIÓN	DIST. REG.	
TOTAL	PARCIAL				
50,250	1,470		TOPES (2)	2,480	
		41			
52,600	2,350		<b>CONTROL "CH-TC5"</b> RESTAURANTE AMARILLO LD	0,130	
		42			
52,730	0,130		<b>CONTROL "A TC5"</b> LETRERO LD "CURVA PELIGROSA A 150m"	0,000	
		43			













TC	CH	TC	HUAJUMBARO		DISTANCIA		5	
			5	REAL OZUMATLÁN	23,42			
TRAMO CRONOMETRADO					PROMEDIO		TIEMPO	00:40'
5	HUAJUMBARO - TIRADORES			8,700 Km	35 km/h			
DISTANCIA		DIRECCIÓN			INFORMACIÓN		DIST. REG.	
TOTAL	PARCIAL							
0,000	0,000	 - 5 -			<b>CONTROL "A TC5"</b> LETRERO LD "CURVA PELIGROSA A 150m"		23,420	
		1	8,70					
0,200	0,200				IZQUIERDA !!		23,220	
		2	8,50					
1,100	0,900				IZQUIERDA !!		22,320	
		3	7,60					
3,400	2,300				DERECHA !		20,020	
		4	5,30					
5,100	1,700				IZQUIERDA-DERECHA !		18,320	
		5	3,60					
5,450	0,350				IZQUIERDA !!!		17,970	
		6	3,25					
6,050	0,600				IZQUIERDA !		17,370	
		7	2,65					
7,400	1,350				DERECHA !!		16,020	
		8	1,30					
8,700	1,300	 - 5 -			<b>CONTROL "B"</b> LETRERO LD "70km/hr"		14,720	
		9	0,00					
9,180	0,480				<b>CONTROL "C"</b> LETRERO "SAN ANTONIO TIRADORES 1"		14,240	
		10						










TC	CH	TC	HUAJUMBARO		DISTANCIA		5
			5	REAL OZUMATLÁN	23,42		
TRAMO CRONOMETRADO					PROMEDIO		TIEMPO
5	HUAJUMBARO - TIRADORES			8,700 Km	35 km/h	00:45'	
DISTANCIA		DIRECCIÓN	INFORMACIÓN	DIST. REG.			
TOTAL	PARCIAL						
9,300	0,120		ENTRONQUE, SEGUIR DE FRENTE	14,120			
10,000	0,700		TOPE	13,420			
10,470	0,470		DAR VUELTA A LA IZQUIERDA EN TOPE	12,950			
10,520	0,050		TOPES (4)	12,900			
12,970	2,450		ENTRONQUE, SEGUIR DE FRENTE	10,450			
15,190	2,220		INICIA POBLADO	8,230			
15,320	0,130		TOPE	8,100			
15,470	0,150		A LA IZQUIERDA POR CASA VERDE	7,950			
15,520	0,050		TOPES (6)	7,900			
16,100	0,580		PUENTE	7,320			



TC	CH	TC	HUAJUMBARO		DISTANCIA		5	
			5	REAL OZUMATLÁN	23,42			
TRAMO CRONOMETRADO					PROMEDIO		TIEMPO	00:45'
5	HUAJUMBARO - TIRADORES			8,700 Km	35 km/h			
DISTANCIA		DIRECCIÓN		INFORMACIÓN		DIST. REG.		
TOTAL	PARCIAL							
16,250	0,150			TOPE		7,170		
		<small>21</small>						
18,070	1,820			CASA LADRILLO LD		5,350		
		<small>22</small>						
18,430	0,360			PUENTE		4,990		
		<small>23</small>						
20,080	1,650			PORTÓN ROJO LD		3,340		
		<small>24</small>						
21,300	1,220			TOPE		2,120		
		<small>25</small>						
22,520	1,220			INICIA POBLADO		0,900		
		<small>26</small>						
22,670	0,150			TOPE		0,750		
		<small>27</small>						
22,770	0,100			TOPE		0,650		
		<small>28</small>						
22,990	0,220			ENTRONQUE, SEGUIR DE FRENTE		0,430		
		<small>29</small>						
23,050	0,060			PUENTE		0,370		
		<small>30</small>						

















TC	5	HUAJUMBARO	DISTANCIA		5
	CH	6	REAL OZUMATLÁN	23,42	
TC	TRAMO CRONOMETRADO			PROMEDIO	TIEMPO
5	HUAJUMBARO - TIRADORES		8,700 Km	35 km/h	00:45'
DISTANCIA					
TOTAL		DIRECCIÓN		INFORMACIÓN	
PARCIAL				DIST. REG.	
23,190	0,140	 		TOPE	
23,390	0,200	  		CONTROL "CH - TC6" INICIO DE CASA VERDE LD	
23,420	0,030	 		CONTROL "A - TC6" TOPE	



TC	6	REAL OZUMATLÁN	DISTANCIA		6	
			54,18			
CH	6A	META EN CATEDRAL DE MORELIA	TRAMO CRONOMETRADO		TIEMPO	01:10'
			6	REAL OZUMATLÁN - EL TEMAZCAL		
DISTANCIA			DIRECCIÓN		INFORMACIÓN	
TOTAL	PARCIAL					DIST. REG.
0,000	0,000	1		21,32	CONTROL "A - TC6" TOPE	54,180
0,800	0,800	2		20,52	IZQUIERDA !	53,380
2,100	1,300	3		19,22	DERECHA !	52,080
2,600	0,500	4		18,72	IZQUIERDA !!!	51,580
4,320	1,720	5		17,00	DERECHA !	49,860
4,870	0,550	6		16,45	DERECHA !!! CUIDADO "BOYAS"	49,310
5,500	0,630	7		15,82	IZQUIERDA !!	48,680
6,130	0,630	8		15,19	Km. 196	48,050
6,720	0,590	9		14,60	IZQUIERDA !!	47,460
7,120	0,400	10		14,20	IZQUIERDA - DERECHA !!	47,060





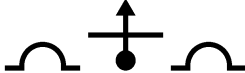







TC	6	REAL OZUMATLÁN	DISTANCIA		6
			54,18		
CH	6A	META EN CATEDRAL DE MORELIA	TRAMO CRONOMETRADO		TIEMPO 01:10'
			6 REAL OZUMATLÁN - EL TEMAZCAL 21,320 Km		
DISTANCIA		DIRECCIÓN	INFORMACIÓN	DIST. REG.	
TOTAL	PARCIAL				
8,150	1,030		IZQUIERDA !!	46,030	
		11 13,17			
9,730	1,580		IZQUIERDA !	44,450	
		12 11,59			
10,630	0,900		DERECHA !!	43,550	
		13 10,69			
10,850	0,220		DERECHA !!	43,330	
		14 10,47			
11,330	0,480		IZQUIERDA !	42,850	
		15 9,99			
11,910	0,580	  	IZQUIERDA !! INICIA CASERÍO	42,270	
		16 9,41			
13,110	1,200		DERECHA !	41,070	
		17 8,21			
13,130	0,020		Km. 203	41,050	
		18 8,19			
15,130	2,000		DERECHA !!	39,050	
		19 6,19			
16,650	1,520		DERECHA - IZQUIERDA !!	37,530	
		20 4,67			























TC	6	REAL OZUMATLÁN	DISTANCIA		6	
			54,18			
CH	6A	META EN CATEDRAL DE MORELIA	TRAMO CRONOMETRADO		TIEMPO 01:10'	
			6	REAL OZUMATLÁN - EL TEMAZCAL		21,320 Km
DISTANCIA		DIRECCIÓN		INFORMACIÓN		DIST. REG.
TOTAL	PARCIAL					
17,280	0,630	21		4,04	DERECHA !!	36,900
17,660	0,380	22		3,66	IZQUIERDA !	36,520
18,530	0,870	23		2,79	IZQUIERDA !!!	35,650
19,030	0,500	24		2,29	DERECHA !!!	35,150
20,030	1,000	25		1,29	DERECHA !!	34,150
20,480	0,450	26		0,84	DERECHA !	33,700
21,320	0,840	27		0,00	<b>CONTROL "B"</b> Km. 211 LÁMINA LD	32,860
21,730	0,410	28			<b>CONTROL "C"</b> SEÑAL CRUCE DE ESCOLARES	32,450
23,580	1,850	29			LETRERO DOBLE LD "MORELIA-HUETAMO"	30,600
23,700	0,120	30			ENTRONQUE, SEGUIR DE FRENTE	30,480



TC	6	REAL OZUMATLÁN	DISTANCIA		6	
			54,18			
CH	6A	META EN CATEDRAL DE MORELIA	TRAMO CRONOMETRADO		TIEMPO	01:10'
			6	REAL OZUMATLÁN - EL TEMAZCAL		
DISTANCIA		DIRECCIÓN	INFORMACIÓN	DIST. REG.		
TOTAL	PARCIAL					
27,650	3,950	 31	LETRERO LD "TRIGUILLOS"	26,530		
29,930	2,280	 32	ENTRONQUE, SEGUIR DE FRENTE LETRERO "PINO REAL"	24,250		
31,230	1,300	 33	TOPES (2)	22,950		
36,630	5,400	 34	ENTRONQUE, SEGUIR DE FRENTE	17,550		
38,100	1,470	 35	ENTRONQUE, SEGUIR DE FRENTE TOPES (2)	16,080		
39,420	1,320	 36	TOPE	14,760		
40,260	0,840	 37	TOPES (2)	13,920		
45,500	5,240	 38	TOPES (4)	8,680		
46,850	1,350	 39	INICIA CAMELLÓN CENTRAL	7,330		
48,530	1,680	 40	PASAR POR DEBAJO DE PUENTE	5,650		



TC	6	REAL OZUMATLÁN	DISTANCIA		6		
			54,18				
CH	6A	META EN CATEDRAL DE MORELIA	TRAMO CRONOMETRADO		PROMEDIO	TIEMPO	01:10'
6		REAL OZUMATLÁN - EL TEMAZCAL	21,320	Km	46 km/h		
DISTANCIA		DIRECCIÓN	INFORMACIÓN	DIST. REG.			
TOTAL	PARCIAL						
49,100	0,570	 41	INICIA REDUCTOR DE VELOCIDAD	5,080			
49,430	0,330	  42	SEMÁFORO, SEGUIR DE FRENTE	4,750			
50,030	0,600	   43	VIBRADOR Y SEMÁFORO, SEGUIR DE FRENTE	4,150			
50,420	0,390	  44	SEMÁFORO, SEGUIR DE FRENTE	3,760			
50,760	0,340	 45	TOPE ALTO	3,420			
50,960	0,200	  46	SEMÁFORO, SEGUIR DE FRENTE	3,220			
51,160	0,200	  47	SEMÁFORO, SEGUIR DE FRENTE	3,020			
51,370	0,210	   48	SEMÁFOROS (2), SEGUIR DE FRENTE INICIA ACUEDUCTO	2,810			
52,250	0,880	  49	SEMÁFORO, SEGUIR DE FRENTE	1,930			
52,500	0,250	  50	SEMÁFORO, SEGUIR DE FRENTE USAR CARRIL CENTRAL	1,680			



TC	6	REAL OZUMATLÁN	DISTANCIA		6																						
	CH	6A	META EN CATEDRAL DE MORELIA	54,18																							
TRAMO CRONOMETRADO				PROMEDIO	TIEMPO																						
6	REAL OZUMATLÁN - EL TEMAZCAL		21,320 Km	46 km/h	01:10'																						
<table border="1"> <thead> <tr> <th colspan="2">DISTANCIA</th> <th rowspan="2">DIRECCIÓN</th> <th rowspan="2">INFORMACIÓN</th> <th rowspan="2">DIST. REG.</th> </tr> <tr> <th>TOTAL</th> <th>PARCIAL</th> </tr> </thead> <tbody> <tr> <td>53,100</td> <td>0,600</td> <td> </td> <td>SEMÁFORO, DE FRENTE BAJO EL ACUEDUCTO, IZQUIERDA EN LA FUENTE</td> <td>1,080</td> </tr> <tr> <td>53,210</td> <td>0,110</td> <td> </td> <td>SEMÁFOROS (7), SEGUIR DE FRENTE</td> <td>0,970</td> </tr> <tr> <td>54,180</td> <td>0,970</td> <td></td> <td>CONTROL "CH 6 A" ARCO META Frente a Catedral de Morelia</td> <td>0,000</td> </tr> </tbody> </table>						DISTANCIA		DIRECCIÓN	INFORMACIÓN	DIST. REG.	TOTAL	PARCIAL	53,100	0,600		SEMÁFORO, DE FRENTE BAJO EL ACUEDUCTO, IZQUIERDA EN LA FUENTE	1,080	53,210	0,110		SEMÁFOROS (7), SEGUIR DE FRENTE	0,970	54,180	0,970		CONTROL "CH 6 A" ARCO META Frente a Catedral de Morelia	0,000
DISTANCIA		DIRECCIÓN	INFORMACIÓN	DIST. REG.																							
TOTAL	PARCIAL																										
53,100	0,600		SEMÁFORO, DE FRENTE BAJO EL ACUEDUCTO, IZQUIERDA EN LA FUENTE	1,080																							
53,210	0,110		SEMÁFOROS (7), SEGUIR DE FRENTE	0,970																							
54,180	0,970		CONTROL "CH 6 A" ARCO META Frente a Catedral de Morelia	0,000																							



\*\*\*\*FELICIDADES\*\*\*\*