










ETAPA: 1 TRANSITO












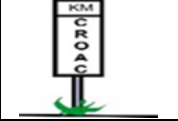

LONGITUD:

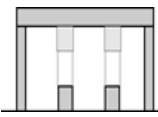
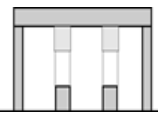


DE SEÑAL: ARCO DE ALIDA PLAZA MAZARI

A SEÑAL: SEÑAL INICIA DOBLE CIRCULACION

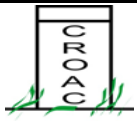
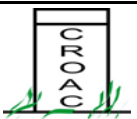
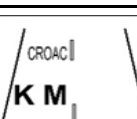

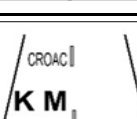
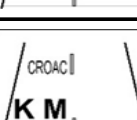
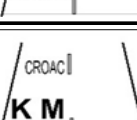

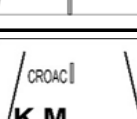

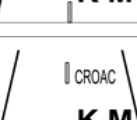
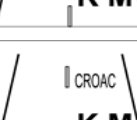
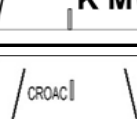
CARRET. FED. OAXACA- NOCHIXTLAN

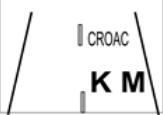

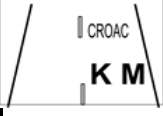
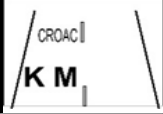
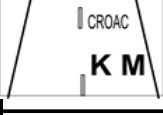
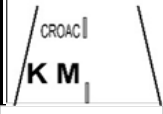
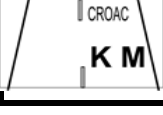
DEL KM AL KM	DISTANCIA ODOMETRO	TIEMPO PARCIAL	VELOCIDAD	SEÑAS	INSTRUCCIONES	HORA IDEAL
ARCO	0.000	0"	0 km/h		ARCO DE SALIDA AGENCIA PEUGEOT	0:00':00"
	0.100				SALIDA CON PRECAUCION A LA IZQUIERDA, SEGUIR DE FRENTE.	
	0.320				SEMAFORO	
	0.420				TOPE	
	0.630				SEMAFORO	
	1.000				INCORPORARSE AL CARRIL DE LA IZQUIERDA CON PRECAUCION	
	1.120				SEGUIR POR IZQUIERDA PASO A DESNIVEL	
	1.420				4 SEMAFOROS, GLORIETA DE FRENTE	
	2.860				TOPES 2	
	3.150				SEMAFORO DE FRENTE	
	3.200				SEMAFORO A LA IZQUIERDA POR CALZADA NIÑOS HEROES	
	3.450				SEMAFOROS 2 DE FRENTE	






DEL KM AL KM	DISTANCIA ODOMETRO	TIEMPO PARCIAL	VELOCIDAD	SEÑAS	INSTRUCCIONES	HORA IDEAL
	3.560				SEMAFOROS 3 DE FRENTE.CON CAMBIO DE CARRIL.	
	3.770				SEMAFORO IMSS	
	3.880				SEMAFORO (2) DE FRENTE	
	4.117				TOPE PEATONAL	
	4.540				SEMAFORO (3) DE FRENTE	
	5.000				TOMAR CARRIL CENTRAL SOBRE CARRETERA CERRO DEL FORTIN	
	7.030				TOPES (2)	
	8.560				CONTINUAR SOBRE CARETERA FEDERAL SEMAFOROS (7)	
	13.140				SEMAFORO GLORIETA MONUMENTO A JUAREZ	
	15.060				SEMAFORO HDA. BLANCA DE FRENTE	
	15.970				LETRERO BIENVENIDOS AUTOPISTA DE CUOTA INCORPORARSE A LA IZQ.	
	16.210				POR LA IZQUIERDA A MEXICO CUOTA	
	17.020				MOJONERA KM 242 INICIA COMPROBACION DE ODOMETROS 0.000	
	27.990				MOJONERA KM 231 FIN DE COMPROBACION DE ODOMETROS 10.970 KM.	

DEL KM AL KM	DISTANCIA ODOMETRO	TIEMPO PARCIAL	VELOCIDAD	SEÑAS	INSTRUCCIONES	HORA IDEAL
	39.000				TOMAR ALA DERECHA HACIA HUITZO	
	39.080				CASETA DE COBRO POR CARRIL A HUITZO	
	39.560				VIBRADORES Y CASETA SEGUIR DE FRENTE	
	40.560				LETRERO TRIPLE OAXACA- CARRETERA FEDERAL- HUITZO	
	40.670				A LA IZQUIERDA CASI EN U CON PRECAUCION	
	41.030				SEÑAL. INICIA DOBLE CIRCULACION FIN DE ETAPA.	0:50':00"

ETAPA : 2 REGULARIDAD								
--------------------------	--	--	--	--	--	--	--	--

DEL KM AL KM	DISTANCIA ODOMETRO	TIEMPO PARCIAL	VELOCIDAD	SEÑAS	INSTRUCCIONES	HORA IDEAL A 500 METROS	HORA IDEAL EN MOJONERA
148 AL 147	1.010	51"	72 km/h		MOJONERA KM. 147 CONCRETO LADO IZQUIERDO	0:59':26"	0:59':52"
147 AL 146	1.070	1':00"	64 km/h		MOJONERA KM. 146 CONCRETO LADO DERECHO	1:00':20"	1:00':52"
146 AL 145	0.950	48"	71 km/h		MOJONERA KM. 145 MARCA EN PISO LADO IZQUIERDO	1:001':17"	1:01':40"
145 AL 144	1.070	59"	78 km/h		MOJONERA KM. 144 MARCA EN PISO LADO DERECHO	1:02':03"	1:02':29"
144 AL 143	1.010	59"	62 km/h		MOJONERA KM. 143 MARCA EN PISO LADO IZQUIERDO	1:02':58"	1:03':28"
143 AL 142	1.010	56"	66 km/h		MOJONERA KM. 142 MARCA EN PISO LADO IZQUIERDO	1:03':55"	1:04':24"
142 AL 141	0.960	55"	63 km/h		MOJONERA KM 141 MARCA EN PISO LADO IZQUIERDO	1:04':53"	1:05':19"
141 AL 140	1.020	53"	69 km/h		MOJONERA KM. 140 MARCA EN PISO LADO DERECHO	1:05':45"	1:06':12"
140 AL 139	1.050	55"	69 km/h		MOJONERA KM. 139 MARCA EN PISO LADO IZQUIERDO	1:06':38"	1:07':07"
139 AL 138	0.960	55"	63 km/h		MOJONERA KM. 138 MARCA EN PISO LADO DERECHO	1:07':36"	1:08':02"
138 AL 137	1.050	1':00"	63 km/h		MOJONERA KM 137 MARCA EN PISO LADO DERECHO	1:08':31"	1:09':02"
137 AL 136	1.020	57"	64 km/h		MOJONERA KM. 136 MARCA EN PISO LADO DERECHO	1:09':30"	1:09':59"
136 AL 135	0.960	1':06"	52 km/h		MOJONERA KM. 135 MARCA EN PISO LADO IZQUIERDO	1:10':34"	1:11':05"

DEL KM AL KM	DISTANCIA ODOMETRO	TIEMPO PARCIAL	VELOCIDAD	SEÑAS	INSTRUCCIONES	HORA IDEAL A 500 METROS	HORA IDEAL EN MOJONERA
135 AL 134	1.070	52"	74 km/h		MOJONERA KM. 134 MARCA EN PISO LADO DERECHO	1:11':30"	1:11':57"
134 AL 133	0.990	50"	72 km/h		MOJONERA KM. 133 MARCA EN PISO LADO IZQUIERDO	1:12':22"	1:12':47"
133 AL 132	1.010	53"	69 km/h		MOJONERA KM. 132 MARCA EN PISO LADO DERECHO	1:13':14"	1:13':40"
132 AL 131	1.020	56"	66 km/h		MOJONERA KM. 131 MARCA EN PISO LADO IZQUIERDO	1:14':08"	1:14':36"
131 AL 130	1.010	51"	72 km/h		MOJONERA KM. 130 MARCA EN PISO LADO DERECHO	1:15':01"	1:15':27"
130 AL 129	1.000	53"	68 km/h		MOJONERA KM. 129 MARCA EN PISO LADO IZQUIERDO	1:15':54"	1:16':20"
129 AL 128	1.010	56"	66 km/h		MOJONERA KM. 128 MARCA EN PISO LADO DERECHO	1:16':48"	1:17':16"
FIN DE ETAPA							

ETAPA: 3 LIMITADA iii CASCOS OBLIGATORIOS !!! LONGITUD: 6.790 KM DE SEÑAL: MOJONERA KM. 128 CARRET. LIBRE OAXACA – NOCHIX. A SEÑAL: SEÑAL CRUCE DE PEATONES. CARRET. LIBRE OAXACA – NOCHIX.						
DEL KM AL KM	DISTANCIA ODOMETRO	TIEMPO PARCIAL	VELOCIDAD	SEÑAS	INSTRUCCIONES	HORA IDEAL
KM 128	0.000	5´:12"	78 km/h		MOJONERA KM. 128 CONCRETO LADO DERECHO INICIO DE ETAPA	1:17´:16"
	1.610				LETRERO "LA JOYA" PRECAUCION PROBLADO	
	4.060				MOJONERA KM. 124 CONCRETO LADO DERECHO	
	6.720				LETRERO "LLANO VERDE" LADO DERECHO	
SEÑAL	6.790				SEÑAL "CRUCE DE PEATONES" LADO DERECHO FIN DE ETAPA	1:22´:28"
<p>PRECAUCION TOPES MUY ALTOS AL FINAL !!!</p>						

ETAPA: 4 TRANSITO



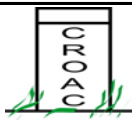
LONGITUD: **1.190 KM.**




DE SEÑAL: SEÑAL CRUCE DE PEATONES.

A SEÑAL: LETRERO RIO SALINAS.

CARRET. LIBRE OAXACA – NOCHIX.

CARRET. LIBRE OAXACA – NOCHIX.

DEL KM AL KM	DISTANCIA ODOMETRO	TIEMPO PARCIAL	VELOCIDAD	SEÑAS	INSTRUCCIONES	HORA IDEAL
SEÑAL	0.000	1´:11"	60 km/h		SEÑAL "CRUCE DE PEATONES" LADO DERECHO INICIO DE ETAPA	1:22´:28"
	0.090				TOPES MUY ALTOS (2)	
KM. 120	1.190				MOJONERA KM. 120 CONCRETO LADO DERECHO	1:23´:39"

ETAPA: 5 LIMITADA ¡¡¡ CASCOS OBLIGATORIOS!!! LONGITUD: 8.150 KM. DE SEÑAL: MOJONERA KM. 120 A SEÑAL: MOJONERA KM. 112						
<div> <div>CARRET. LIBRE OAXACA – NOCHIX.</div> <div>CARRET. LIBRE OAXACA – NOCHIX.</div> </div>						
DEL KM AL KM	DISTANCIA ODOMETRO	TIEMPO PARCIAL	VELOCIDAD	SEÑAS	INSTRUCCIONES	HORA IDEAL
KM. 120	0.000	5´:59´	81 KM/h		MOJONERA KM. 120 CONCRETO LADO DERECHO	1:23´:39"
	1.010				MOJONERA KM 119 CONCRETO LADO DERECHO.	
KM. 112	8.150				MOJONERA KM 112 CONCRETO LADO DERECHO	1:29´:38"

ETAPA: 6 TRANSITO

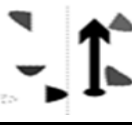

LONGITUD. 8.070 KM.



DE SEÑAL: MOJONERA KM.112

A SEÑAL: LETRERO RIO SALINAS.



CARRET. LIBRE OAXACA – NOCHIX.

CARRET. LIBRE OAXACA – NOCHIX.

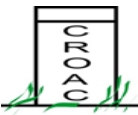
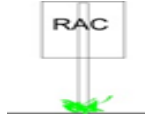
DEL KM AL KM	DISTANCIA ODOMETRO	TIEMPO PARCIAL	VELOCIDAD	SEÑAS	INSTRUCCIONES	HORA IDEAL
SEÑAL	0.000	8´:04"	60 km/h		MOJONERA KM. 112 CONCRETO LADO DERECHO	1:29´:38"
	4.890				LETRERO NO REBASE	
	7.180				MOJONERA KM. 105 CONCRETO LADO IZQUIERDO	
	7.570				PASO MUY MALO SIGUIENTES 0.500 KM. EXTREMAR CUIDADO	
LETRERO	8.070				LETRERO RIO SALINAS FIN DE ETAPA	1:37´:42"

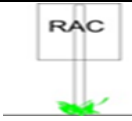

ETAPA: 7 LIMITADA ¡¡¡ CASCOS OBLIGATORIOS !!! LONGITUD: 0.230 KM. DE SEÑAL: LETRERO RIO SALINAS. CARRETERA LIBRE OAXACA – HUAJUAPAN. A SEÑAL: SEÑAL CURVA A LA DERECHA. CARRETERA LIBRE OAXACA – HUAJUAPAN.						
DEL KM AL KM	DISTANCIA ODOMETRO	TIEMPO PARCIAL	VELOCIDAD	SEÑAS	INSTRUCCIONES	HORA IDEAL
LETRERO	0.000	14"	58 km/h		LETRERO "RIO SALINAS" INICIO DE ETAPA	1:37':42"
	0.080					
SEÑAL CURVA	0.230				SEÑAL: "CURVA A LA DERECHA" FIN DE ETAPA	1:37':56"
<p style="text-align: center;">LUCES INTERMITENTES ENCENDIDAS</p>						



ETAPA: 8 LIMITADA	!!! CASCOS OBLIGATORIOS !!!
LONGITUD: 0.540 KM.	
DE SEÑAL: SEÑAL CURVA A LA DERECHA.	CARRETERA LIBRE OAXACA – HUAJUAPAN.
A SEÑAL: MOJONERA KM. 103	CARRETERA LIBRE OAXACA – HUAJUAPAN.

DEL KM AL KM	DISTANCIA ODOMETRO	TIEMPO PARCIAL	VELOCIDAD	SEÑAS	INSTRUCCIONES	HORA IDEAL
SEÑAL CURVA	0.000	22"	88 KM/H		SEÑAL “ CURVA A LA DERECHA” INICIO DE ETAPA	1:37':56"
MOJONERA	0.540				MOJONERA KM. 103 CONCRETO LADO IZQUIERDO FIN DE ETAPA	1:38':18"

LUCES INTERMITENTES ENCENDIDAS

ETAPA: 9 LIMITADA iii CASCOS OBLIGATORIOS !!! LONGITUD: 0.060 KM. DE SEÑAL: MOJONERA KM. 103. CARRETERA LIBRE OAXACA – HUAJUAPAN. A SEÑAL: SEÑAL INVERTIDA RAC. CARRETERA LIBRE OAXACA – HUAJUAPAN.						
DEL KM AL KM	DISTANCIA ODOMETRO	TIEMPO PARCIAL	VELOCIDAD	SEÑAS	INSTRUCCIONES	HORA IDEAL
MOJONERA	0.000	3"	64 km/h		MOJONERA KM. 103 CONCRETO LADO IZQUIERDO INICIO DE ETAPA	1:38':18"
SEÑAL	0.060				SEÑAL INVERTIDA CON MARCA RAC . LADO IZQUIERDO FIN DE ETAPA	1:38':21"
LUCES INTERMITENTES ENCENDIDAS						

ETAPA: 10 LIMITADA ¡¡¡ CASCOS OBLIGATORIOS !!! LONGITUD: 0.190 KM. DE SEÑAL: SEÑAL INVERTIDA RAC. A SEÑAL: SEÑAL CURVA IZQUIERDA.						
CARRETERA LIBRE OAXACA – HUAJUAPAN. CARRETERA LIBRE OAXACA – HUAJUAPAN.						
DEL KM AL KM	DISTANCIA ODOMETRO	TIEMPO PARCIAL	VELOCIDAD	SEÑAS	INSTRUCCIONES	HORA IDEAL
SEÑAL	0.000	8"	86 km/h		SEÑAL INVERTIDA CON MARCA RAC. LADO IZQUIERDO INICIO DE ETAPA	1:38':21"
SEÑAL CURVA	0.190	0"	0 km/h		SEÑAL "CURVA A LA IZQUIERDA" LADO DERECHO FIN DE ETAPA	1:38':29"
<p align="center">LUCES INTERMITENTES ENCENDIDAS</p>						

ETAPA: 11 LIMITADA ¡¡¡ CASCOS OBLIGATORIOS !!! LONGITUD: 0.090 KM. DE SEÑAL: SEÑAL CURVA IZQUIERDA. A SEÑAL: SEÑAL NO REBAZAR.						
CARRETERA LIBRE OAXACA – HUAJUAPAN. CARRETERA LIBRE OAXACA – HUAJUAPAN.						
DEL KM AL KM	DISTANCIA ODOMETRO	TIEMPO PARCIAL	VELOCIDAD	SEÑAS	INSTRUCCIONES	HORA IDEAL
SEÑAL CURVA	0.000	10"	33 km/h		SEÑAL: "CURVA A LA IZQUIERDA" LADO DERECHO INICIO DE ETAPA	1:38':29"
SEÑAL NO REVASE	0.090	0"	0 km/h		SEÑAL "NO REBASE LADO DERECHO DERECHO FIN DE ETAPA	1:38':39"
LUCES INTERMITENTES ENCENDIDAS						

ETAPA: 12 TRANSITO iii CASCOS OBLIGATORIOS !!!


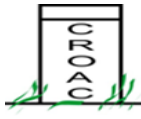
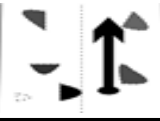
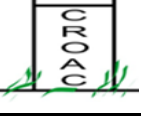


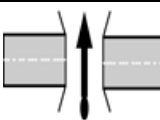
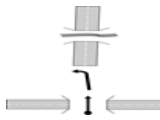

LONGITUD: 10.700 KM.

DE SEÑAL: SEÑAL NO REBAZAR.

CARRETERA LIBRE OAXACA – HUAJUAPAN.

A SEÑAL: LETRERO CONCEDA EL PASO.

CARRETERA LIBRE OAXACA – HUAJUAPAN.

DEL KM AL KM	DISTANCIA ODOMETRO	TIEMPO PARCIAL	VELOCIDAD	SEÑAS	INSTRUCCIONES	HORA IDEAL
SEÑAL	0.000	12':50"	50 km/h		SEÑAL "NO REBASE" LADO DERECHO INICIO DE ETAPA	1:38':39"
	0.750				MOJONERA KM.102 CONCRETO LADO DERECHO	
	3.400				PASO MALO PROXIMOS 1.400 KM. EXTREMAR PRECAUCIONES	
	9.700				MOJONERA KM. 93 CONCRETO LADO IZQUIERDO	
	9.800				PRECAUCION TOPE (2)	
	10.220				TOPE ALTO Y VIBRADORES	
	10.420				PUENTE SOBRE AUTOPISTA	
	10.550				A LA IZQUIERDA TERMINANDO PUENTE. ACCESO A GASOLINERIA POR TERRACERIA	
GASOLINERA	10.700				PRECAUCION VADO, INICIA GASOLINERIA. CRUZAR LA GASOLINERIA DE FRENTE.	1:51':29"



ETAPA: **SERVICIO**



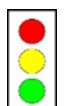


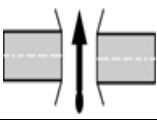


LONGITUD:

DE SEÑAL:

A SEÑAL:

DEL KM AL KM	DISTANCIA ODOMETRO	TIEMPO PARCIAL	VELOCIDAD	SEÑAS	INSTRUCCIONES	HORA IDEAL
-----------------	-----------------------	-------------------	-----------	-------	---------------	------------

**DURACION DEL SERVICIO 60 MINUTOS
EN EXPLANADA DEL RESTAURANT**


ETAPA: 13 TRANSITO LONGITUD: 5.190 KM. DE SEÑAL: EXPLANADA DE RESTAURANT A SEÑAL: LETRERO SAN JUAN YUCUITA.						
				CARRET. FED NOCHIXT.- HUAJUAPAN		
DEL KM AL KM	DISTANCIA ODOMETRO	TIEMPO PARCIAL	VELOCIDAD	SEÑAS	INSTRUCCIONES	HORA IDEAL
1	0.000	10'23"	30 km/h		EXPLANADA DE RESTAURANT	2:51':29"
	0.070				CRUZAR TODA LA GASOLINERA POR DONDE ENTRARON PRECAUCION CON EL VADO.	
	0.200				GIRAR A LA IZQUIERDA SOBRE CARRETERA FEDERAL DIREC. AL CENTRO DE NOCHIX.	
	1.100				TOPE (2) CONTINUAR SOBRE CARRET. FEDERAL 190	
	1.400				TOPE (3)	
	1.800				SEMAFORO	
	2.050				GASOLINERA LADO IZQUIERDO DE FRENTE.	
	2.800				INCORPORACION A 4 CARRILES TOPE (2)	
	3.500				PUENTE DE FRENTE	
	4.800				GASOLINERA LADO DERECHO DE FRENTE.	
	5.190				LETRERO SAN JUAN YUCUITA LADO DERECHO	3:01':52"
ENCENDER SUS LUCES INTERMITENTES						

ETAPA: 14 LIMITADA ¡¡¡ CASCOS OBLIGATORIOS !!!

LONGITUD: 2.300 KM.

DE SEÑAL: LETRERO INVERTIDO CROAC. CARRETERA LIBRE NOCHIX. – HUAJUAPAN.






A SEÑAL: LETRERO ACOTAMIENTO A 500 METROS. MISMA CARRETERA.

DEL KM AL KM	DISTANCIA ODOMETRO	TIEMPO PARCIAL	VELOCIDAD	SEÑAS	INSTRUCCIONES	HORA IDEAL
1	0.000	1´:41"	81 km/h		LETRERO SN. JUAN YUCUITA LADO IZQUIERDO INICIA LIMITADA	3:01´:52"
	0.900				PUENTE XINAXTLA	
	2.300				LETRERO SAYULTEPEC PUENTE PEATONAL FIN DE LIMITADA	3:03´:33"

CON LUCES INTERMITENTES ENCENDIDAS

ETAPA: 15 TRANSITO
LONGITUD: 3.380 KM.
DE SEÑAL: LETRERO SAYULTEPEC
A SEÑAL: LETRERO INVERTIDO CROAC.

CARRETERA LIBRE NOCHIX. – HUAJUAPAN.
CARRETERA LIBRE NOCHIX. – HUAJUAPAN.

DEL KM AL KM	DISTANCIA ODOMETRO	TIEMPO PARCIAL	VELOCIDAD	SEÑAS	INSTRUCCIONES	HORA IDEAL
	0.000	5´:04"	40 KM/h		LETRERO SAYULTEPEC PUENTE PEATONAL FIN DE LIMITADA	3:03´:33"
	0.100				TOPE	
	0.500				LETRERO XINACTLA LADO DERECHO DE FRENTE	
	0.800				TOPES (4)	
	3.380				LETRERO CROAC INVERTIDO LADO IZQUIERDO FIN DE TRANSITO	3:08´:37"





ENCENDER LUCES INTERMITENTES

ETAPA: 16 LIMITADA ¡¡¡ CASCOS OBLIGATORIOS !!!

LONGITUD: 4.500 KM.

DE SEÑAL: LETRERO INVERTIDO CROAC. CARRETERA LIBRE OAXACA – HUAJUAPAN.

A SEÑAL: LETRERO ACOTAMIENTO A 500 METROS. MISMA CARRETERA.

DEL KM AL KM	DISTANCIA ODOMETRO	TIEMPO PARCIAL	VELOCIDAD	SEÑAS	INSTRUCCIONES	HORA IDEAL
1	0.000	3´:59"	68 km/h		LETRERO INVERTIDO CROAC LADO IZQUIERDO INICIA LIMITADA	3:08´:37"
	2.800				MOJONERA KM. 79	
	3.800				MOJONERA KM. 78	
	4.500				SEÑAL DE " REDUCCION DE ACOTAMIENTO 250 METROS" LADO DERECHO FIN DE LA ETAPA	3:12´:36"








ETAPA: 17 TRANSITO

LONGITUD: 3.380 KM.

DE SEÑAL: REDUCCION DE ACOTAMIENTO A 500 METROS

A SEÑAL: MOJONERA KM. 74

CARRETERA LIBRE NOCHIX. – HUAJUAPAN.

DEL KM AL KM	DISTANCIA ODOMETRO	TIEMPO PARCIAL	VELOCIDAD	SEÑAS	INSTRUCCIONES	HORA IDEAL
1	0.000	6':46"	30 km/h		SEÑAL : " REDUCCIÓN DE ACOTAMIENTO 500 METROS" INICIA TRANSITO	3:12':36"
	1.320				"BIENVENIDOS A STO. DOMINGO YANHUITLAN " LADO DERECHO	
	1.640				TOPE (3)	
	1.880				TOPE	
	1.940				TOPE	
	2.500				IGLESIA L.D. TOPE (2)	
	3.380				MOJONERA KM. 74 L.D. FIN DE LA ETAPA	3:19':22"

ETAPA: 18 REGULARIDAD iii CASCOS OBLIGATORIOS !!!

LONGITUD: 12.240 KM.

DE SEÑAL: MOJONERA KM. 74


A SEÑAL: MOJONERA KM. 62

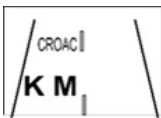
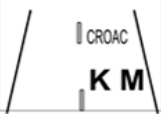










CARRETERA. NOCHIXTLAN - HUAJUAPAN OAX.

CARRETERA. NOCHIXTLAN - HUAJUAPAN OAX.

DEL KM AL KM	DISTANCIA ODOMETRO	TIEMPO PARCIAL	VELOCIDAD	SEÑAS	INSTRUCCIONES	HORA IDEAL A 500 METROS	HORA IDEAL EN MOJONERA
KM 74	0.000	0"	0 km/h		MOJONERA KM.74 MARCA EN PISO L.D INICIO DE ETAPA		3:19':22"
74 AL 73	0.920	53"	62 km/h		MOJONERA KM.73 LAMINA LADO DERECHO	3:19':51"	3:20':15"
73 AL 72	1.080	1:00"	64 km/h		MOJONERA KM.72 MARCA EN PISO LADO DERECHO	3:20':44"	3:21':15"
72 AL 71	1.020	56"	65 km/h		MOJONERA KM. 71 MARCA EN PISO LADO IZQUIERDO	3:21':43"	3:22':11"
71 AL 70	1.070	1:00"	64 km/h		MOJONERA KM. 70 MARCA EN PISO LADO DERECHO	3:22':40"	3:23':11"
70 AL 69	1.030	59"	63 km/h		MOJONERA KM. 69 MARCA EN PISO LADO IZQUIERDO	3:23':40"	3:24':10"
69 AL 68	1.020	56"	66 km/h		MOJONERA KM. 68 MARCA EN PISO LADO DERECHO	3:24':38"	3:25':06"
68 AL 67	1.000	57"	63 km/h		MOJONERA KM. 67 MARCA EN PISO LADO IZQUIERDO	3:25':35"	3:26':03"
67 AL 66	1.030	58"	64 km/h		MOJONERA KM. 66 MARCA EN PISO LADO DERECHO	3:26':32"	3:27':01"
66 AL 65	0.970	55"	63 km/h		MOJONERA KM. 65 MARCA EN PISO LADO IZQUIERDO	3:27':30"	3:27':56"
65 AL 64	1.020	59"	62 km/h		MOJONERA KM. 64 MARCA EN PISO LADO IZQUIERDO	3:28':25"	3:28':55"
64 AL 63	1.060	1:00"	63 km/h		MOJONERA KM. 63 MARCA EN PISO LADO IZQUIERDO	3:29':24"	3:29':55"



DEL KM AL KM	DISTANCIA ODOMETRO	TIEMPO PARCIAL	VELOCIDAD	SEÑAS	INSTRUCCIONES	HORA IDEAL A 500 METROS	HORA IDEAL EN MOJONERA
63 AL 62	1.020	58"	63 km/h		MOJONERA KM.62 MARCA EN PISO LADO IZQUIERDO	3:30':24"	3:30':53"
FIN DE ETAPA							

ETAPA: 19 TRANSITO LONGITUD: 26.370 KM. DE SEÑAL: MOJONERA KM. 62 A SEÑAL: MOJONERA KM. 36						
CARRETERA. NOCHIXTLAN - HUAJUAPAN OAX. CARRETERA. NOCHIXTLAN - HUAJUAPAN OAX.						
DEL KM AL KM	DISTANCIA ODOMETRO	TIEMPO PARCIAL	VELOCIDAD	SEÑAS	INSTRUCCIONES	HORA IDEAL
MOJONERA	0.000	39´:33"	40 km/h		MOJONERA KM.62 MARCA EN PISO LADO IZQUIERDO	3:30´:53"
	3.870				MOJONERA KM. 58 MARCA EN PISO LADO DERECHO	
	6.440				REDUCTOR DE VELOCIDAD (2)	
	7.250				VIBRADOR	
	12.600				GASOLINERA PEMEX LADO DERECHO	
	14.500				TOPE (2)	
	15.570				TOPE (2)	
	19.030				REDUCTOR DE VELOCIDAD (2)	
	22.410				LETRERO ELEVADO " BIENVENIDOS A TAMAZULAPAN"	
	22.990				GASOLINERA PEMEX LADO DERECHO	
	23.600				TOPE (5)	
MOJONERA	26.370				MOJONERA KM 36 MARCA EN PISO L. D. TERMINA ETAPA	4:10´:26"

ETAPA: 20 REGULARIDAD iii CASCOS OBLIGATORIOS !!!


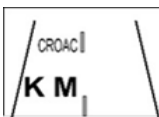
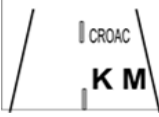


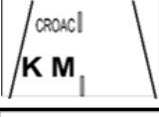


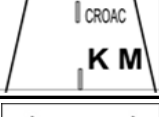



LONGITUD: **31.220 KM.**




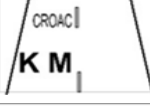

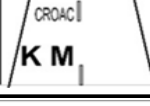
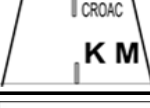

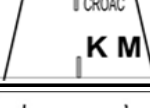


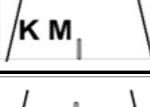

DE SEÑAL : MOJONERA KM 36

A SEÑAL: MOJONERA KM. 5

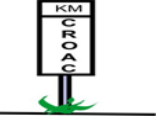

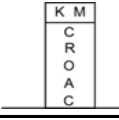






CARRETERA. NOCHIXTLAN - HUAJUAPAN OAX.

CARRETERA. NOCHIXTLAN - HUAJUAPAN OAX.

DEL KM AL KM	DISTANCIA ODOMETRO	TIEMPO PARCIAL	VELOCIDAD	SEÑAS	INSTRUCCIONES	HORA IDEAL A 500 METROS	HORA IDEAL EN MOJONERA
KM. 6	0.000	0"	0		MOJONERA KM. 36 CONCRETO LADO DERECHO INICIO DE ETAPA		4:10':26"
36 AL 35	1.100	1':02"	64 km/h		MOJONERA KM. 35 MARCA EN PISO LADO IZQUIERDO	4:10':55"	4:11':28"
35 AL 34	1.040	57"	65 km/h		MOJONERA KM. 34 MARCA EN PISO LADO DERECHO	4:11':56"	4:12':25"
34 AL 33	0.980	1':01"	58 km/h		MOJONERA KM. 33 MARCA EN PISO LADO IZQUIERDO	4:12':56"	4:13':26"
33 AL 32	1.040	58"	64 km/h		MOJONERA KM. 32 MARCA EN PISO LADO DERECHO	4:13':55"	4:14':24"
32 AL 31	0.960	1:00"	58 km/h		MOJONERA KM. 31 MARCA EN PISO LADO IZQUIERDO	4:14':55"	4:15':24"
31 AL 30	1.000	58"	62 km/h		MOJONERA KM. 30 MARCA EN PISO LADO DERECHO	4:15':53"	4:16':22"
30 AL 29	1.030	57"	66 km/h		MOJONERA KM. 29 MARCA EN PISO LADO IZQUIERDO	4:16':50"	4:17':19"
29 AL 28	1.000	56"	64 km/h		MOJONERA KM. 28 MARCA EN PISO LADO DERECHO	4:17':47"	4:18':15"
28 AL 27	1.010	58"	63 km/h		MOJONERA KM. 27 MARCA EN PISO LADO IZQUIERDO	4:18':43"	4:19':13"
27 AL 26	0.960	53"	66 km/h		MOJONERA KM. 26 MARCA EN PISO LADO DERECHO	4:19':40"	4:20':06"
26 AL 25	1.040	54"	69 km/h		MOJONERA KM. 25 MARCA EN PISO LADO IZQUIERDO	4:20':32"	4:21':00"

DEL KM AL KM	DISTANCIA ODOMETRO	TIEMPO PARCIAL	VELOCIDAD	SEÑAS	INSTRUCCIONES	HORA IDEAL A 500 METROS	HORA IDEAL EN MOJONERA
25 AL 24	0.880	51"	62 km/h		MOJONERA KM. 24 MARCA EN PISO LADO DERECHO	4:21':29"	4:21':51"
24 AL 23	1.000	57"	63 km/h		MOJONERA KM. 23 MARCA EN PISO LADO IZQUIERDO	4:22':19"	4:22':48"
23 AL 22	1.060	1':01"	62 km/h		MOJONERA KM. 22 MARCA EN PISO LADO DERECHO	4:23':17"	4:23':49"
22 AL 21	0.960	56"	62 km/h		MOJONERA KM. 21 MARCA EN PISO LADO IZQUIERDO	4:24':18"	4:24':45"
21 AL 20	1.110	1':03"	63 km/h		MOJONERA KM. 20 MARCA EN PISO LADO DERECHO	4:25':13"	4:25':48"
20 AL 19	1.040	57"	66 km/h		MOJONERA KM. 19 MARCA EN PISO LADO IZQUIERDO	4:26':15"	4:26':45"
19 AL 18	1.010	56"	66 km/h		MOJONERA KM. 18 MARCA EN PISO LADO DERECHO	4:27':12"	4:27':41"
18 AL 17	1.010	58"	63 km/h		MOJONERA KM. 17 MARCA EN PISO LADO IZQUIERDO	4:28':09"	4:28':39"
17 AL 16	0.970	51"	68 km/h		MOJONERA KM. 16 MARCA EN PISO LADO DERECHO	4:29':05"	4:29':30"
16 AL 15	1.080	1':03"	62 km/h		MOJONERA KM. 15 MARCA EN PISO LADO IZQUIERDO	4:29':59"	4:30':33"
15 AL 14	0.970	54"	64 km/h		MOJONERA KM. 14 MARCA EN PISO LADO DERECHO	4:31':01"	4:31':27"
14 AL 13	1.000	53"	68 km/h		MOJONERA KM. 13 MARCA EN PISO LADO IZQUIERDO	4:31':53"	4:32':20"
13 AL 12	1.010	56"	65 km/h		MOJONERA KM. 12 MARCA EN PISO LADO DERECHO	4:32':47"	4:33':16"

DEL KM AL KM	DISTANCIA ODOMETRO	TIEMPO PARCIAL	VELOCIDAD	SEÑAS	INSTRUCCIONES	HORA IDEAL A 500 METROS	HORA IDEAL EN MOJONERA
12 AL 11	1.080	58"	67 km/h		MOJONERA KM. 11 MARCA EN PISO LADO IZQUIERDO	4:33':43"	4:34':14"
11 AL 10	0.940	53"	64 km/h		MOJONERA KM. 10 MARCA EN PISO LADO DERECHO	4:34':42"	4:35':07"
10 AL 9	1.020	54"	68 km/h		MOJONERA KM. 9 MARCA EN PISO LADO IZQUIERDO	4:35':33"	4:36':01"
9 AL 8	0.930	48"	69 km/h		MOJONERA KM. 8 MARCA EN PISO LADO DERECHO	4:36':27"	4:36':49"
8 AL 7	0.880	47"	68 km/h		MOJONERA KM. 7 MARCA EN PISO LADO IZQUIERDO	4:37':15"	4:37':36"
7 AL 6	1.340	1':12"	67 km/h		MOJONERA KM. 6 MARCA EN PISO LADO DERECHO	4:38':03"	4:38':48"
6 AL 5	0.860	50"	62 km/h		MOJONERA KM. 5 MARCA EN PISO LADO IZQUIERDO	4:39':17"	4:39':38"
FIN DE REGULARIDAD							

ETAPA: 21 TRANSITO LONGITUD: 5.650 KM. DE SEÑAL: MOJONERA KM. 5 A SEÑAL: EMICICLO A JUAREZ HUAJUAPAN.						
DEL KM AL KM	DISTANCIA ODOMETRO	TIEMPO PARCIAL	VELOCIDAD	SEÑAS	INSTRUCCIONES	HORA IDEAL
	0.000	7':32	45 km/h		MOJONERA KM. 5 LAMINA LADO DERECHO	4:39':38"
	0.100				TOPE	
	1.000				MOJONERA KM. 4 LAMINA LADO DERECHO	
	2.500				TOPE (3)	
	3.750				GASERA LADO DERECHO	
	3.800				LETRERO ELEVADO BIENVENIDOS A HUAJUAPAN	
	4.020				VIBRADORES (2)	
	5.030				CRUZERO LADO DERECHO DE FRENTE	
	5.150				GASOLINERA LADO IZQUIERDO DE FRENTE	
	5.650				EMICICLO A JUAREZ LADO DERECHO FIN DE ETAPA	4:47':10"
SEGUIR INDICACIONES DE LOS OFICIALES ESTACIONARSE EN BATERIA						