



LIBRETA DE RUTA

XVII RALLY JEROC'S 2017



GS Hoteles



Instituto del Deporte de Tlaxcala
2017 - 2021












TLAXCALA
CONSTRUIR Y CRECER JUNTOS
GOBIERNO DEL ESTADO 2017-2021












From TC 0 Hotel Jeroc's		DISTANCE: 52,44 Km		DAY: 1	
To TC 1 El Capulin		AVERAGE: 46.82 kph		SECTION: 1	
		TIME ALLOWED: 1:05 min			
DISTANCE		DIRECTION	INFORMATION	DISTANCE REGRESS	
TOTAL	PARTIAL				
0,00 0,00	0,00	 Hotel Jeroc's 1	 <div style="border: 1px solid black; padding: 2px; width: fit-content;"> N-019°19.762 W-098°13.451 ALT: 2244 m </div>		52,44
0,07	0,07	 2	Vuelta en "U"		52,37
1,34	1,27	 3	 TOPE !!!		51,10
2,10	0,76	 4	 SEMAFORO SEGUIR DE FRENTE		50,34
2,72	0,62	 5	TOMAR LATERAL EN PUENTE		49,72
2,79	0,07	 6	HACIA APIZACO POR IZQUIERDA		49,65
3,50	0,71	 7	 TOPE SEGUIR DE FRENTE		48,94
	2,58				

PROXIMA NOTA
PROCH NOTE
NEXT NOTE









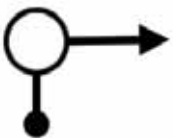

From TC 0 Hotel Jeroc's		DISTANCE: 52,44 Km		DAY: 1	
To TC 1 El Capulin		AVERAGE: 46.82 kph		SECTION: 1	
NAV		AVERAGE: 46.82 kph		TIME ALLOWED: 1:05 min	
DISTANCE		DIRECTION	INFORMATION	DISTANCE REGRESS	
TOTAL	PARTIAL				
6,08	2,58	 8	HACIA APIZACO	46,36	
11,79	5,71	 9	TOMAR SALIDA A LA DERECHA HACIA HUAMANTLA -VERACRUZ	40,65	
12,03	0,24	 10	PRECAUCIÓN ENTRONQUE	40,41	
17,73	5,70	 11	 A HUAMANTLA -VERACRUZ	34,71	
22,22	4,49	 12	TOMAR LATERAL POR DERECHA HACIA HUAMANTLA	30,22	
22,75	0,53	 13	PRECAUCIÓN ENTRONQUE	29,69	
22,89	0,14	 14	 GAS L.D. SE AUTORIZA RECARGA !	29,55	
	3,20				

PROXIMA NOTA
PROCH NOTE
NEXT NOTE

From TC 0 Hotel Jeroc's		DISTANCE: 52,44 Km		DAY: 1	
To TC 1 El Capulin		AVERAGE: 46.82 kph		SECTION: 1	
NAV		AVERAGE: 46.82 kph		TIME ALLOWED: 1:05 min	
DISTANCE		DIRECTION	INFORMATION	DISTANCE REGRESS	
TOTAL	PARTIAL				
26,09	3,20	 15	POR LATERAL DE PUENTE	26,35	
26,56	0,47	 16	IZQ. BAJO PUENTE, X CARRIL CENTRAL	25,88	
26,76	0,20	 17	 TOPES X 7 !!!	25,68	
28,18	1,42	 18	 RODEANDO IGLESIA !!	24,26	
28,21	0,03	 19	VUELTA IZQUIERDA !	24,23	
28,29	0,08	 20	DE FRENTE POR CALLE NIÑOS HEROES	24,15	
29,02	0,73	 21	CONTINUA POR CALLE NIÑOS HÉROES	23,42	

PROXIMA NOTA
PROCH NOTE
NEXT NOTE

0,76





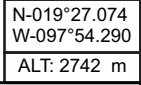












From TC 0 Hotel Jeroc's		DISTANCE: 52,44 Km		DAY: 1	
To TC 1 El Capulin		AVERAGE: 46.82 kph		SECTION: 1	
NAV		AVERAGE: 46.82 kph		TIME ALLOWED: 1:05 min	
DISTANCE		DIRECTION	INFORMATION	DISTANCE REGRESS	
TOTAL	PARTIAL				
29,78	0,76	 22	CONTINÚA POR CALLE MIGUEL HIDALGO	22,66	
32,82	3,04	 23	 PRECAUCIÓN VIA DE TREN !!!	19,62	
33,43	0,61	 24	 DE FRENTE BAJO AUTOPISTA!!!	19,01	
36,60	3,17	 25	 CURVA IZQ	15,84	
40,90	4,30	 26	POR CALLE EMILIANO ZAPATA	11,54	
44,37	3,47	 27	POR DERECHA EN ROTONDA !!!	8,07	
47,59	3,22	 28	HACIA TEPEYAHUALCO	4,85	

PROXIMA NOTA
PROCH NOTE
NEXT NOTE

4,11

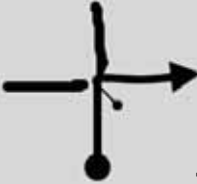






From TC 0 Hotel Jeroc's		DISTANCE: 52,44 Km		DAY: 1
To TC 1 El Capulin		AVERAGE: 46.82 kph		SECTION: 1
		TIME ALLOWED: 1:05 min		
DISTANCE		DIRECTION	INFORMATION	DISTANCE REGRESS
TOTAL	PARTIAL			
51,70	4,11	 29	DERECHA POR CALLE MIGUEL HIDALGO	0,74
51,78	0,08	 30	IZQUIERDA POR CALLE 20 DE NOVIEMBRE	0,66
51,86	0,08	 31	VUELTA DERECHA POR CALLE ALDAMA	0,58
52,19	0,33	 32	IZQUIERDA POR CALLE MARIANO MATAMOROS	0,25
52,44	0,25	CONTROL CH SS 1 El Capulin 33	MARCA EN PISO L.D. <small>N-019°27.062 W-097°54.293 ALT: 2742 m</small>	0,00

PROXIMA NOTA
PROCH NOTE
NEXT NOTE **+ 0,25 Km TO CONTROL "A"**

From TC 1 El Capulin		DISTANCE: 27,54 Km		DAY: 1	
To TC 2 Emiliano Zapata		RECORD: 00:00		SECTION: 1	
SPECIAL STAGE 1		TIME ALLOWED: 30:00 min			
El Capulin					
DISTANCE		DIRECTION	INFORMATION	DISTANCE REGRESS	
TOTAL	PARTIAL				
52,47 0,00	0,00	 CONTROL A SS 1 El Capulin  0000  Reset  25,68	MARCA EN PISO L.D.  N-019°27.074 W-097°54.290 ALT: 2742 m	27,54	
1,24	1,24	  24,44	CURVA DERECHA !	26,30	
2,28	1,04	  23,40	CURVA IZQUIERDA !!	25,26	
2,72	0,44	  22,96	CURVA IZQ !!!	24,82	
3,47	0,75	  22,21	!! CURVA IZQ !!	24,07	
4,27	0,80	  21,41	!! CURVA DERECHA !!	23,27	
5,96	1,69	  19,72	!! CURVA IZQ !!	21,58	









PROXIMA NOTA
PROCH NOTE
NEXT NOTE















1,17











From TC 1 El Capulin		DISTANCE:	DAY:	
To TC 2 Emiliano Zapata		27,54 Km	1	
SPECIAL STAGE		RECORD:	TIME ALLOWED:	
El Capulin 1		00:00	30:00 min	
DISTANCE		DIRECTION	INFORMATION	DISTANCE REGRESS
TOTAL	PARTIAL			
7,13	1,17	<div style="text-align: right;">18,55</div>  <div style="text-align: left;">41</div>	ENTRONQUE POR DERECHA LIBRAMIENTO A VILLAREAL	20,41
7,97	0,84	<div style="text-align: right;">17,71</div>  <div style="text-align: left;">42</div>	ENTRONQUE SEGUIR DE FRENTE!!!	19,57
9,04	1,07	<div style="text-align: right;">16,64</div>  <div style="text-align: left;">43</div>	! CURVA IZQUIERDA !	18,50
9,65	0,61	<div style="text-align: right;">16,03</div>  <div style="text-align: left;">44</div>	! CURVA DERECHA !	17,89
10,63	0,98	<div style="text-align: right;">15,05</div>  <div style="text-align: left;">45</div>	!! CURVA DERECHA !!	16,91
10,76	0,13	<div style="text-align: right;">14,92</div>  <div style="text-align: left;">46</div>	!! ENTRONQUE POR IZQUIERDA EL PILANCÓN !!	16,78
11,27	0,51	<div style="text-align: right;">14,41</div>  <div style="text-align: left;">47</div>	!!! CURVA DERECHA !!!	16,27

PROXIMA NOTA
PROCH NOTE
NEXT NOTE

0,56






From TC 1 El Capulin		DISTANCE:	DAY:	
To TC 2 Emiliano Zapata		27,54 Km	1	
SPECIAL STAGE		RECORD:	TIME ALLOWED:	
El Capulin		00:00	30:00 min	
DISTANCE		DIRECTION	INFORMATION	DISTANCE REGRESS
TOTAL	PARTIAL			
11,83	0,56	 <div style="display: flex; justify-content: space-between;"> 48 13,85 </div>	<p>!!!</p> <p>CURVA IZQUIERDA !!!</p>	15,71
13,03	1,20	 <div style="display: flex; justify-content: space-between;"> 49 12,65 </div>	<p>!!!</p> <p>CURVA DERECHA !!!</p>	14,51
13,44	0,41	 <div style="display: flex; justify-content: space-between;"> 50 12,24 </div>	<p>!!!</p> <p>CURVA IZQUIERDA PRECAUCIÓN!!!</p>	14,10
13,81	0,37	 <div style="display: flex; justify-content: space-between;"> 51 11,87 </div>	<p>!!!</p> <p>CURVA DERECHA !!!</p>	13,73
13,89	0,08	 <div style="display: flex; justify-content: space-between;"> 52 11,79 </div>	<p></p> <p>PRECAUCIÓN TOPE !!!</p>	13,65
15,66	1,77	 <div style="display: flex; justify-content: space-between;"> 53 10,02 </div>	<p>!!!</p> <p>CURVA IZQUIERDA !!!</p>	11,88
17,31	1,65	 <div style="display: flex; justify-content: space-between;"> 54 8,37 </div>	<p>ENTRONQUE POR DERECHA PRECAUCIÓN!!!</p>	10,23
<small>PROXIMA NOTA PROCH NOTE NEXT NOTE</small>		2,61		

From TC 1 El Capulin		DISTANCE:		DAY:
To TC 2 Emiliano Zapata		27,54 Km		1
SPECIAL STAGE		RECORD:	TIME ALLOWED:	
El Capulin 1		00:00	30:00 min	
DISTANCE		DIRECTION	INFORMATION	DISTANCE REGRESS
TOTAL	PARTIAL			
19,92	2,61	 55 5,76	 CURVA IZQUIERDA!!	7,62
20,02	0,10	 56 5,66	 CURVA IZQUIERDA!!!	7,52
21,35	1,33	 57 4,33	 CURVA DERECHA !!!	6,19
21,80	0,45	 58 3,88	 CURVA IZQUIERDA !!!	5,74
22,11	0,31	 59 3,57	 CURVA DERECHA !!	5,43
22,42	0,31	 60 3,26	 CURVA IZQUIERDA !!!	5,12
23,81	1,39	 61 1,87	 CURVA DERECHA !!	3,73
PROXIMA NOTA PROCH NOTE NEXT NOTE		0,18		





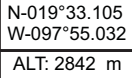


















From TC 1 El Capulin		DISTANCE:	DAY:	
To TC 2 Emiliano Zapata		27,54 Km	1	
SPECIAL STAGE		RECORD:	TIME ALLOWED:	
El Capulin 1		00:00	30:00 min	
DISTANCE		DIRECTION	INFORMATION	DISTANCE REGRESS
TOTAL	PARTIAL			
23,99	0,18	 <div style="display: flex; justify-content: space-between;"> 62 1,69 </div>	ENTRONQUE SEGUIR DE FRENTE	3,55
24,15	0,16	 <div style="display: flex; justify-content: space-between;"> 63 1,53 </div>	!! CURVA IZQUIERDA !!	3,39
24,78	0,63	 <div style="display: flex; justify-content: space-between;"> 64 0,90 </div>	! CURVA IZQUIERDA !	2,76
25,68	0,90	 CONTROL B SS1 El Capulin  <div style="display: flex; justify-content: space-between;"> 65 0,00 </div>	MARCA EN PISO L.D. <div style="border: 1px solid black; padding: 2px; width: fit-content;"> N-019°33.510 W-097°54.560 ALT: 2944 m </div>	1,86
26,09	0,41	 CONTROL C SS1  <div style="display: flex; justify-content: space-between;"> 66 </div>	MARCA EN PISO L.D. <div style="border: 1px solid black; padding: 2px; width: fit-content;"> N-019°33.508 W-097°54.790 ALT: 2931 m </div>	1,45
26,11	0,02	  <div style="display: flex; justify-content: space-between;"> 67 </div>	FIN DE ÁREA DE CONTROL	1,43
26,44	0,33	 <div style="display: flex; justify-content: space-between;"> 68 </div>	SEGUIR POR CALLE EMILIANO ZAPATA	1,10

PROXIMA NOTA
PROCH NOTE
NEXT NOTE








0,23













From TC 1 El Capulin		DISTANCE:		DAY: 1		
To TC 2 Emiliano Zapata		27,54 Km		SECTION: 1		
		AVERAGE:		TIME ALLOWED:		
		55.08 kph		30:00 min		
DISTANCE		DIRECTION	INFORMATION	DISTANCE REGRESS		
TOTAL	PARTIAL					
26,67	0,23	 69	VUELTA IZQ POR CALLE VICENTE GUERRERO	0,87		
26,78	0,11	 70	POR IZQUIERDA CALLE MORELOS	0,76		
27,02	0,24	 71	SEGUIR POR CALLE LAZARO CARDENAS	0,52		
27,54	0,52	 CONTROL CH SS 2 Emiliano Zapata 72 	MARCA EN PISO L.D. N-019°33.146 W-097°55.023 ALT: 2847 m	0,00		

PROXIMA NOTA
PROCH NOTE
NEXT NOTE + 0,52 Km TO CONTROL "A"

From TC 2 Emiliano Zapata		DISTANCE:	DAY:	
To TC 3 El Capulin II		33,31 Km	1	
SPECIAL STAGE		RECORD:	TIME ALLOWED:	
Emiliano Zapata 2		00:00	1:10 min	
DISTANCE		DIRECTION	INFORMATION	
TOTAL	PARTIAL		DISTANCE REGRESS	
27,54 0,00	0,00	 CONTROL A SS 2 Emiliano Zapata    7,97	MARCA EN PISO L.D. 	33,31
0,17	0,17	  7,80	 CURVA DERECHA !	33,14
0,72	0,55	  7,25	 CURVA DERECHA !	32,59
0,93	0,21	  7,04	 CURVA IZQUIERDA !	32,38
1,55	0,62	  6,42	 CURVA DERECHA !	31,76
1,80	0,25	  6,17	 CURVA DERECHA !!	31,51
2,11	0,31	  5,86	 CURVA IZQUIERDA !!!	31,20
	0,28			








PROXIMA NOTA
PROCH NOTE
NEXT NOTE

From TC 2 Emiliano Zapata		DISTANCE:	33,31 Km	DAY:	1
To TC 3 El Capulin II				SECTION:	1
SPECIAL STAGE		2	RECORD:	TIME ALLOWED:	
Emiliano Zapata			00:00	1:10 min	
DISTANCE		DIRECTION	INFORMATION	DISTANCE REGRESS	
TOTAL	PARTIAL				
2,39	0,28	 <div style="display: flex; justify-content: space-between;"> 80 5,58 </div>	!! CURVA DERECHA !!	30,92	
2,53	0,14	 <div style="display: flex; justify-content: space-between;"> 81 5,44 </div>	!! CURVA IZQUIERDA !!	30,78	
2,83	0,30	 <div style="display: flex; justify-content: space-between;"> 82 5,14 </div>	! CURVA IZQUIERDA !	30,48	
3,59	0,76	 <div style="display: flex; justify-content: space-between;"> 83 4,38 </div>	! CURVA DERECHA !	29,72	
4,36	0,77	 <div style="display: flex; justify-content: space-between;"> 84 3,61 </div>	!!! CURVA IZQUIERDA !!!	28,95	
5,06	0,70	 <div style="display: flex; justify-content: space-between;"> 85 2,91 </div>	!!! CURVA DERECHA !!!	28,25	
5,61	0,55	 <div style="display: flex; justify-content: space-between;"> 86 2,36 </div>	!! CURVA DERECHA !!	27,70	
<small>PROXIMA NOTA PROCH NOTE NEXT NOTE</small>		0,37			

From TC 2 Emiliano Zapata		DISTANCE:	DAY:	
To TC 3 El Capulin II		33,31 Km	1	
SPECIAL STAGE		RECORD:	TIME ALLOWED:	
Emiliano Zapata		00:00	1:10 min	
DISTANCE		DIRECTION	INFORMATION	DISTANCE REGRESS
TOTAL	PARTIAL			
5,98	0,37	 <div style="display: flex; justify-content: space-between;"> 87 1,99 </div>	 CURVA DERECHA !	27,33
6,14	0,16	 <div style="display: flex; justify-content: space-between;"> 88 1,83 </div>	CURVA IZQUIERDA !	27,17
7,97	1,83	 CONTROL B SS 2 Emiliano Zapata <div style="display: flex; justify-content: space-between;"> 89 0,00 </div> 	MARCA EN PISO L.D. <div style="border: 1px solid black; padding: 2px; width: fit-content;"> N-019°32.561 W-097°58.312 ALT: 2482 m </div>	25,34
8,25	0,28	 CONTROL C SS 2 <div style="display: flex; justify-content: space-between;"> 90 </div> 	MARCA EN PISO L.D. <div style="border: 1px solid black; padding: 2px; width: fit-content;"> N-019°32.524 W-097°58.470 ALT: 2497 m </div>	25,06
8,61	0,36	 <div style="display: flex; justify-content: space-between;"> 91 </div>	 INICIA POBLACIÓN POR CALLE REVOLUCION	24,70
9,16	0,55	 <div style="display: flex; justify-content: space-between;"> 92 </div>	SEGUIR POR CALLE REVOLUCIÓN  TOPES X 5	24,15
11,94	2,78	 <div style="display: flex; justify-content: space-between;"> 93 </div>	INICIA CAMELLÓN SEGUIR DE FRENTE!	21,37



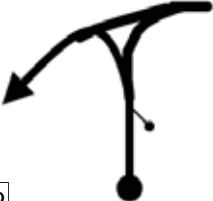






PROXIMA NOTA
PROCH NOTE
NEXT NOTE

0,52

From TC 2 Emiliano Zapata		DISTANCE: 33,31 Km		DAY: 1	
To TC 3 El Capulin II		AVERAGE: 28.55 kph		SECTION: 1	
		AVERAGE: 28.55 kph		TIME ALLOWED: 1:10 min	
DISTANCE		DIRECTION	INFORMATION	DISTANCE REGRESS	
TOTAL	PARTIAL				
12,46	0,52	<div style="text-align: center;">  </div> <div style="text-align: center; border: 1px solid black; width: 20px; margin: 5px auto; padding: 2px;">94</div>	TERMINA CAMELLÓN SEGUIR DE FRENTE		20,85
14,33	1,87	<div style="text-align: center;">  </div> <div style="text-align: center; border: 1px solid black; width: 20px; margin: 5px auto; padding: 2px;">95</div>	CONTINUAR CARRETERA POR IZQUIERDA!		18,98
18,00	3,67	<div style="text-align: center;">  </div> <div style="text-align: center; border: 1px solid black; width: 20px; margin: 5px auto; padding: 2px;">96</div>	POR DERECHA!		15,31
18,26	0,26	<div style="text-align: center;">  </div> <div style="text-align: center; border: 1px solid black; width: 20px; margin: 5px auto; padding: 2px;">97</div>	SEGUIR CARRETERA POR IZQUIERDA!		15,05
20,70	2,44	<div style="text-align: center;">  </div> <div style="text-align: center; border: 1px solid black; width: 20px; margin: 5px auto; padding: 2px;">98</div>	PRECAUCIÓN ENTRONQUE POR IZQUIERDA HACIA TERRENATE		12,61
21,75	1,05	<div style="text-align: center;">  </div> <div style="text-align: center; border: 1px solid black; width: 20px; margin: 5px auto; padding: 2px;">99</div>	IZQUIERDA POR CALLE EMILIANO ZAPATA		11,56
22,16	0,41	<div style="text-align: center;">  </div> <div style="text-align: center; border: 1px solid black; width: 20px; margin: 5px auto; padding: 2px;">100</div>	DE FRENTE CARRETERA XALOSTOC TERRENATE		11,15









PROXIMA NOTA
PROCH NOTE
NEXT NOTE

3,06

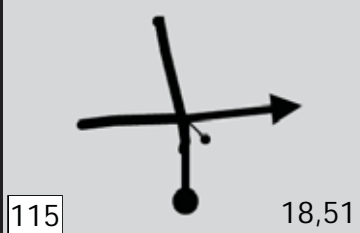
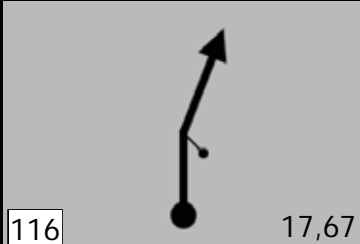
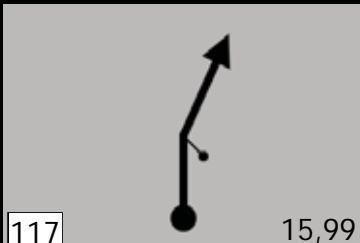
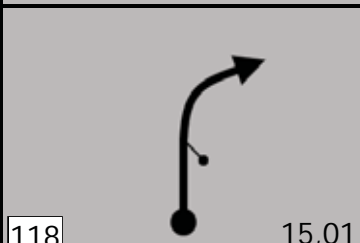
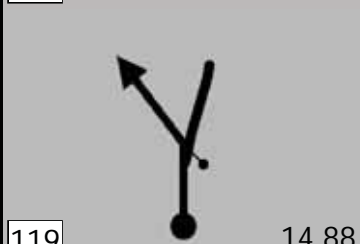
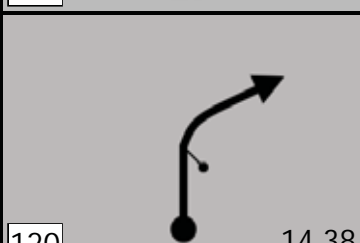
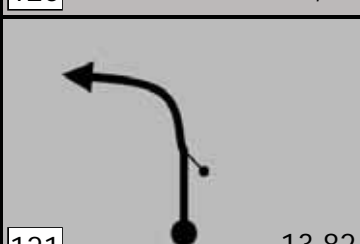
From TC 2 Emiliano Zapata		DISTANCE:		DAY:	1
To TC 3 El Capulin II		33,31 Km		SECTION:	1
		AVERAGE:		TIME ALLOWED:	
		28.55 Kph		1:10 min	
DISTANCE		DIRECTION	INFORMATION	DISTANCE REGRESS	
TOTAL	PARTIAL				
25,22	3,06	 SE PERMITE RECARGA!  101	EN ROTONDA TOMAR POR DERECHA HACIA EL CAPULIN	8,09	
28,44	3,22	 102	ENTRONQUE POR IZQUIERDA HACIA TEPEYAHUALCO	4,87	
32,57	4,13	 103	VUELTA DERECHA POR CALLE HIDALGO	0,74	
32,65	0,08	 104	VUELTA IZQUIERDA POR CALLE 20 DE NOVIEMBRE	0,66	
32,73	0,08	 105	VUELTA DERECHA POR CALLE ALDAMA	0,58	
33,05	0,32	 106	VUELTA IZQUIERDA POR CALLE MARIANO MATAMOROS	0,26	
33,31	0,26	 CONTROL CH SS 3 El Capulin II 107 	MARCA EN PISO L.D.	0,00	
				N-019°27.061 W-097°54.289 ALT: 2741 m	

PROXIMA NOTA
PROCH NOTE
NEXT NOTE

+ 0,26 Km TO CONTROL "A"














From TC 3 El Capulin II		DISTANCE:	DAY:
To TC 4 Emiliano Zapata II		27,54 Km	1
SPECIAL STAGE		RECORD:	TIME ALLOWED:
El Capulin II		00:00	30:00 min
DISTANCE		DIRECTION	INFORMATION
TOTAL	PARTIAL		DISTANCE REGRESS
33,31 0,00	0,00	 CONTROL A SS 3 El Capulin II  25,68	MARCA EN PISO L.D. <div style="border: 1px solid black; padding: 2px;"> N-019°27.074 W-097°54.287 ALT: 2742 m </div>
1,24	1,24	 <div style="border: 1px solid black; padding: 2px;">109</div> 24,44	! CURVA DERECHA ! 26,30
2,28	1,04	 <div style="border: 1px solid black; padding: 2px;">110</div> 23,40	!! CURVA IZQUIERDA !! 25,26
2,72	0,44	 <div style="border: 1px solid black; padding: 2px;">111</div> 22,96	!! CURVA IZQUIERDA !! 24,82
3,47	0,75	 <div style="border: 1px solid black; padding: 2px;">112</div> 22,21	!!! CURVA DERECHA !!! 24,07
4.27	0,80	 <div style="border: 1px solid black; padding: 2px;">113</div> 21.41	!! CURVA IZQUIERDA !! 23,27
5,96	1.69	 <div style="border: 1px solid black; padding: 2px;">114</div> 19,72	!! CURVA IZQUIERDA !! 21,58
1,15			

PROXIMA NOTA
PROCH NOTE
NEXT NOTE

From TC 3 El Capulin II		DISTANCE:	DAY:	
To TC 4 Emiliano Zapata II		27,54 Km	1	
SPECIAL STAGE		RECORD:	TIME ALLOWED:	
El Capulin II		00:00	30:00 min	
DISTANCE		DIRECTION	INFORMATION	DISTANCE REGRESS
TOTAL	PARTIAL			
7,11	1,15	 115 18,51	PRECAUCION ENTRONQUE POR DERECHA HACIA VILLAREAL	20,38
7,95	0,84	 116 17,67	ENTRONQUE SEGUIR DE FRENTE HACIA VILLAREAL	19,54
9,63	1,68	 117 15,99	!! CURVA DERECHA !!	17,86
10,61	0,98	 118 15,01	! CURVA DERECHA !	16,88
10,74	0,13	 119 14,88	PRECAUCION ENTRONQUE POR IZQUIERDA "PILANCÓN"	16,75
11,24	0,50	 120 14,38	!! CURVA DERECHA !!	16,25
11,80	0,56	 121 13,82	!! CURVA IZQUIERDA !!	15,69








PROXIMA NOTA
PROCH NOTE
NEXT NOTE












1,19

From TC 3 El Capulin II		DISTANCE:	DAY:	
To TC 4 Emiliano Zapata II		27,54 Km	1	
SPECIAL STAGE		RECORD:	TIME ALLOWED:	
El Capulin II		00:00	30:00 min	
DISTANCE		DIRECTION	INFORMATION	DISTANCE REGRESS
TOTAL	PARTIAL			
12,99	1,19	<div style="text-align: right;">12,63</div>  <div style="text-align: left;">122</div>	 CURVA DERECHA !!!	14,50
13,41	0,42	<div style="text-align: right;">12,21</div>  <div style="text-align: left;">123</div>	 CURVA IZQUIERDA !!!	14,08
13,77	0,36	<div style="text-align: right;">11,85</div>  <div style="text-align: left;">124</div>	 CURVA DERECHA !!	13,72
13,85	0,08	<div style="text-align: right;">11,77</div>  <div style="text-align: left;">125</div>	 PRECAUCIÓN TOPE !!	13,64
17,27	3,42	<div style="text-align: right;">8,35</div>  <div style="text-align: left;">126</div>	ENTRONQUE POR DERECHA PRECAUCIÓN!!!	10,22
19,88	2,61	<div style="text-align: right;">5,74</div>  <div style="text-align: left;">127</div>	 CURVA IZQUIERDA !!	7,61
19,97	0,09	<div style="text-align: right;">5,65</div>  <div style="text-align: left;">128</div>	 CURVA IZQUIERDA !!!	7,52

PROXIMA NOTA
PROCH NOTE
NEXT NOTE





1,34

From TC 3 El Capulin II		DISTANCE:	DAY:	
To TC 4 Emiliano Zapata II		27,54 Km	1	
SPECIAL STAGE		RECORD:	TIME ALLOWED:	
El Capulin II		00:00	30:00 min	
DISTANCE		DIRECTION	INFORMATION	DISTANCE REGRESS
TOTAL	PARTIAL			
21,31	1,34	 <div style="display: flex; justify-content: space-between;"> 129 4,31 </div>	!! CURVA DERECHA !!	6,18
21,75	0,44	 <div style="display: flex; justify-content: space-between;"> 130 3,87 </div>	!!! CURVA IZQUIERDA !!!	5,74
22,06	0,31	 <div style="display: flex; justify-content: space-between;"> 131 3,56 </div>	!! CURVA DERECHA !!	5,43
22,38	0,32	 <div style="display: flex; justify-content: space-between;"> 132 3,24 </div>	!!! CURVA IZQUIERDA !!!	5,11
23,77	1,39	 <div style="display: flex; justify-content: space-between;"> 133 1,85 </div>	!! CURVA DERECHA !!	3,72
23,94	0,17	 <div style="display: flex; justify-content: space-between;"> 134 1,68 </div>	ENTRONQUE SEGUIR DE FRENTE!	3,55
24,09	0,15	 <div style="display: flex; justify-content: space-between;"> 135 1,53 </div>	!! CURVA IZQUIERDA !!	3,40
<small>PROXIMA NOTA PROCH NOTE NEXT NOTE</small>		0,64		

From TC 3 El Capulin II		DISTANCE:	DAY:	
To TC 4 Emiliano Zapata II		27,54 Km	1	
SPECIAL STAGE		RECORD:	TIME ALLOWED:	
El Capulin II		00:00	30:00 min	
DISTANCE		DIRECTION	INFORMATION	DISTANCE REGRESS
TOTAL	PARTIAL			
24,73	0,64	 136 0,89	 CURVA IZQUIERDA!	2,76
25,68	0,89	 CONTROL B SS 3 El Capulin II  137 0,00	MARCA EN PISO L.D. <small>N-019°33.513 W-097°54.559 ALT: 2944 m</small>	1,87
26,03	0,41	 CONTROL C SS 3  138	MARCA EN PISO L.D. <small>N-019°33.505 W-097°54.790 ALT: 2932 m</small>	1,46
26,05	0,02	 139	 PRECAUCION INICIA POBLACION	1,44
26,38	0,33	 140	SEGUIR POR CALLE EMILIANO ZAPATA	1,11
26,61	0,23	 141	IZQUIERDA POR CALLE VICENTE GUERRERO	0,88
26,71	0,10	 142	IZQUIERDA POR CALLE MORELOS	0,78




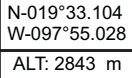


















PROXIMA NOTA
PROCH NOTE
NEXT NOTE

0,26








From TC 3 El Capulin II		DISTANCE:		DAY:	1
To TC 4 Emiliano Zapata II		27,54 Km		SECTION:	1
		AVERAGE:		TIME ALLOWED:	
		55.08 kph		30:00 min	
DISTANCE		DIRECTION	INFORMATION	DISTANCE REGRESS	
TOTAL	PARTIAL				
27,02	0,24	 143	DERECHA POR CALLE LAZARO CARDENAS		0,52
27,54	0,52	 144	 TC 4 CONTROL CH Emiliano Zapata II (0,07) N-019°33.145 W-097°55.020  ALT: 2847 m		0,00

PROXIMA NOTA
PROCH NOTE
NEXT NOTE

+ 0.52 Km TO CONTROL "A"



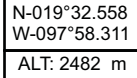


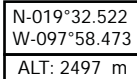











From TC 4 Emiliano Zapata II		DISTANCE:	25,26 Km		DAY:	1
To TC 4A Servicio Terrentate		SPECIAL STAGE		RECORD:	SECTION:	
Emiliano Zapata II		4		00:00	TIME ALLOWED:	
						30:00 min
DISTANCE		DIRECTION	INFORMATION	DISTANCE REGRESS		
TOTAL	PARTIAL					
27,54 0,00	0,00	 CONTROL A SS 4 Emiliano Zapata II   7,97	MARCA EN PISO L.D.  N-019°33.104 W-097°55.028 ALT: 2843 m	25,26		
0,17	0,17	  7,80	 CURVA DERECHA !	25,09		
0,72	0,55	  7,25	 CURVA DERECHA !	24,54		
0,92	0,20	  7,05	 CURVA IZQUIERDA !	24,34		
1,54	0,62	  6,43	 CURVA DERECHA !	23,72		
1,80	0,26	  6,17	 CURVA DERECHA !!	23,46		
2,10	0,30	  5,87	 CURVA IZQUIERDA !!!	23,16		
	0,29					

PROXIMA NOTA
PROCH NOTE
NEXT NOTE

From TC 4 Emiliano Zapata II		DISTANCE: 25,26 Km		DAY: 1
To TC 4A Servicio Terrentate		RECORD: 00:00		SECTION: 1
SPECIAL STAGE 4		TIME ALLOWED: 30:00 min		
Emiliano Zapata II				
DISTANCE		DIRECTION	INFORMATION	DISTANCE REGRESS
TOTAL	PARTIAL			
2,39	0,29	 152 5,58	!! CURVA DERECHA LARGA !!	22,87
2,53	0,14	 153 5,44	!! CURVA IZQUIERDA !!	22,73
2,83	0,30	 154 5,14	! CURVA IZQUIERDA !	22,43
3,59	0,76	 155 4,38	! CURVA DERECHA !	21,67
4,36	0,77	 156 3,61	!!! CURVA IZQUIERDA LARGA !!!	20,90
5,06	0,70	 157 2,91	!!! CURVA DERECHA !!!	20,20
5,98	0,92	 158 1,99	! CURVA DERECHA !	19,28








PROXIMA NOTA
PROCH NOTE
NEXT NOTE






1,99















From TC 4 Emiliano Zapata II		DISTANCE:	DAY:	
To TC 4A Servicio Terrentate		25,26 Km	1	
SPECIAL STAGE		RECORD:	TIME ALLOWED:	
Emiliano Zapata II		00:00	30:00 min	
DISTANCE		DIRECTION	INFORMATION	DISTANCE REGRESS
TOTAL	PARTIAL			
7,97	1,99	 CONTROL B SS 4 Emiliano Zapata II  159 0,00	MARCA EN PISO L.D.  N-019°32.558 W-097°58.311 ALT: 2482 m	17,29
8,26	0,29	 CONTROL C SS 4  160	MARCA EN PISO L.D.  N-019°32.522 W-097°58.473 ALT: 2497 m	17,00
8,61	0,35	   161	POR CALLE REVOLUCIÓN INICIA POBLACIÓN	16,65
9,16	0,55	  162	DE FRENTE POR CALLE REVOLUCION	16,10
11,94	2,78	  163	INICIA CAMELLON SEGUIR DE FRENTE	13,32
12,45	0,51	  164	TERMINA CAMELLON SEGUIR DE FRENTE	12,81
14,32	1,87	  165	ENTRONQUE SEGUIR POR IZQUIERDA EN PAVIMENTO	10,94

PROXIMA NOTA
PROCH NOTE
NEXT NOTE



3,67

From TC 4 Emiliano Zapata II		DISTANCE:	DAY:	
To TC 4A Servicio Terrentate		25,26 Km	1	
		AVERAGE:	TIME ALLOWED:	
		50.52 kph	30:00 min	
DISTANCE		DIRECTION	INFORMATION	DISTANCE REGRESS
TOTAL	PARTIAL			
17,99	3,67	 166	POR DERECHA EN PAVIMENTO	7,27
18,25	0,26	 167	POR IZQUIERDA EN PAVIMENTO	7,01
20,70	2,45	 168	PRECAUCION ENTRONQUE SEGUIR POR IZQUIERDA HACIA TERRENATE	4,56
21,74	1,04	 169	SEGUIR POR CALLE EMILIANO ZAPATA	3,52
22,15	0,41	 170	POR DERECHA HACIA TERRENATE	3,11
25,22	3,07	 171	EN GLORIETA TOMAR SALIDA A LA IZQUIERDA	0,04
25,26	0,04	 172	CONTROL CH SERVICIO Servicio Terrentate ENTRADA A SERVICIO GAS TERRENATE	0,00
		<div style="border: 1px solid black; padding: 2px;"> N-019°27.951 W-097°55.688 ALT: 2591 m </div>		

From TC 4A Servicio Terrenate				DAY:	1
To TC 4B Salida de Servicio Terrenate				SECTION:	2
				TIME ALLOWED:	00:15
DISTANCE		DIRECTION	INFORMATION	DISTANCE REGRESS	
TOTAL	PARTIAL				
0.030	0.00	   173	SALIDA DE SERVICIO	0.050	
0.020	0,20	  174	VUELTA EN "U" EN CAMELLON RECLASIFICACIÓN	0.00	





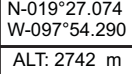












From TC 4A Servicio Terrenate		DISTANCE:	DAY:	
To TC 5 El Capulin III		8,18 Km	1	
		AVERAGE:	TIME ALLOWED:	
		49.08 kph	10:00 min	
DISTANCE		DIRECTION	INFORMATION	DISTANCE REGRESS
TOTAL	PARTIAL			
0,00	0,00	 SALIDA RECLASIFICACIÓN 	<div style="border: 1px solid black; padding: 2px; width: fit-content;"> N-019°27.960 W-097°55.681 ALT: 2591 m </div>	8,18
0,13	0,13	 	EN ROTONDA SEGUIR DE FRENTE !!!	8,05
3,33	3,20	 	HACIA TEPEYAHUALCO	4,85
7,45	4,12	 	DERECHA POR CALLE MIGUEL HIDALGO	0,73
7,52	0,07	 	IZQUIERDA POR CALLE 20 DE NOVIEMBRE	0,66
7,60	0,08	 	VUELTA DERECHA POR CALLE ALDAMA	0,58
7,93	0,33	 	IZQUIERDA POR CALLE MARIANO MATAMOROS	0,25
	0,25			

PROXIMA NOTA
PROCH NOTE
NEXT NOTE

From TC 4A Servicio Terrenate		DISTANCE:	DAY:	1			
To TC 5 El Capulin III		8,18 Km	SECTION:	2			
		AVERAGE:	TIME ALLOWED:	10:00 min			
		49.08 kph					
DISTANCE		DIRECTION	INFORMATION	DISTANCE REGRESS			
TOTAL	PARTIAL						
8,18	0,25	 CONTROL CH SS 5 El Capulin III 	MARCA EN PISO L.D. <table border="1"> <tr><td>N-019°27.062</td></tr> <tr><td>W-097°54.293</td></tr> <tr><td>ALT: 2742 m</td></tr> </table>	N-019°27.062	W-097°54.293	ALT: 2742 m	0,00
N-019°27.062							
W-097°54.293							
ALT: 2742 m							

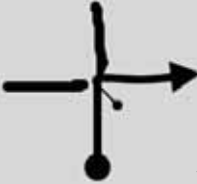






PROXIMA NOTA
PROCH NOTE
NEXT NOTE

+ 0.25 Km TO CONTROL "A"

From TC 5 El Capulin III		DISTANCE:	DAY:	1
To TC 6 Emiliano Zapata III		27,54 Km	SECTION:	2
SPECIAL STAGE		RECORD:	TIME ALLOWED:	
El Capulin III		00:00	30:00 min	
DISTANCE		DIRECTION	INFORMATION	DISTANCE REGRESS
TOTAL	PARTIAL			
8,18 0,00	0,00	 CONTROL A SS 5 El Capulin III    Reset 25,68	MARCA EN PISO L.D. 	27,54
1,24	1,24	  24,44	CURVA DERECHA !	26,30
2,28	1,04	  23,40	CURVA IZQUIERDA !!	25,26
2,72	0,44	  22,96	CURVA IZQ !!!	24,82
3,47	0,75	  22,21	!! CURVA IZQ !!	24,07
4,27	0,80	  21,41	!! CURVA DERECHA !!	23,27
5,96	1,69	  19,72	!! CURVA IZQ !!	21,58









PROXIMA NOTA
PROCH NOTE
NEXT NOTE

1,17

From TC 5 El Capulin III		DISTANCE:	DAY:	
To TC 6 Emiliano Zapata III		27,54 Km	1	
SPECIAL STAGE		RECORD:	SECTION:	
El Capulin III		00:00	2	
5		TIME ALLOWED:		
		30:00 min		
DISTANCE		DIRECTION	INFORMATION	DISTANCE REGRESS
TOTAL	PARTIAL			
7,13	1,17	 16 18,55	ENTRONQUE POR DERECHA LIBRAMIENTO A VILLAREAL	20,41
7,97	0,84	 17 17,71	ENTRONQUE SEGUIR DE FRENTE!!!	19,57
9,04	1,07	 18 16,64	! CURVA IZQUIERDA !	18,50
9,65	0,61	 19 16,03	! CURVA DERECHA !	17,89
10,63	0,98	 20 15,05	!! CURVA DERECHA !!	16,91
10,76	0,13	 21 14,92	!! ENTRONQUE POR IZQUIERDA EL PILANCÓN !!	16,78
11,27	0,51	 22 14,41	!!! CURVA DERECHA !!!	16,27

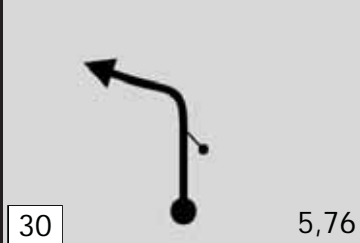
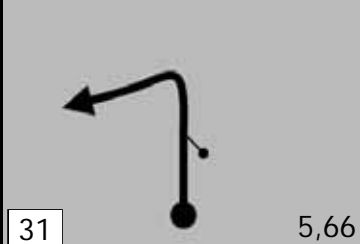
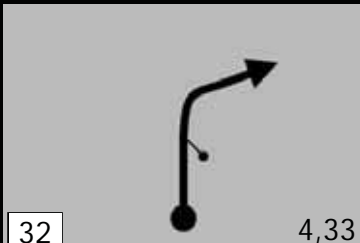
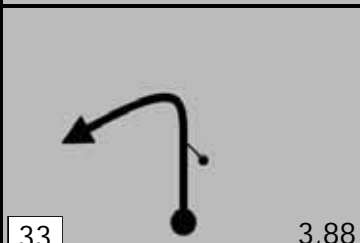
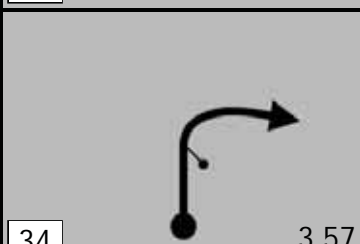
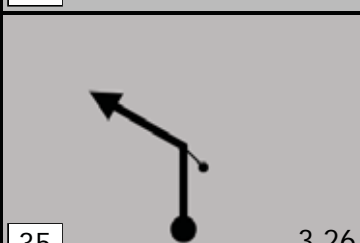
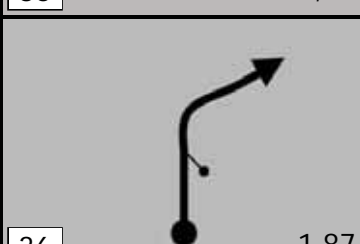
PROXIMA NOTA
PROCH NOTE
NEXT NOTE

0,56

From TC 5 El Capulin III		DISTANCE:	DAY:	
To TC 6 Emiliano Zapata III		27,54 Km	1	
SPECIAL STAGE		RECORD:	SECTION:	
El Capulin III		00:00	2	
5		TIME ALLOWED:		
		30:00 min		
DISTANCE		DIRECTION	INFORMATION	DISTANCE REGRESS
TOTAL	PARTIAL			
11,83	0,56	 <div style="display: flex; justify-content: space-between;"> 23 13,85 </div>	<p>!!!</p> <p>CURVA IZQUIERDA !!!</p>	15,71
13,03	1,20	 <div style="display: flex; justify-content: space-between;"> 24 12,65 </div>	<p>!!!</p> <p>CURVA DERECHA !!!</p>	14,51
13,44	0,41	 <div style="display: flex; justify-content: space-between;"> 25 12,24 </div>	<p>!!!</p> <p>CURVA IZQUIERDA PRECAUCIÓN!!!</p>	14,10
13,81	0,37	 <div style="display: flex; justify-content: space-between;"> 26 11,87 </div>	<p>!!!</p> <p>CURVA DERECHA !!!</p>	13,73
13,89	0,08	 <div style="display: flex; justify-content: space-between;"> 27 11,79 </div>	<p></p> <p>PRECAUCIÓN TOPE !!!</p>	13,65
15,66	1,77	 <div style="display: flex; justify-content: space-between;"> 28 10,02 </div>	<p>!!!</p> <p>CURVA IZQUIERDA !!!</p>	11,88
17,31	1,65	 <div style="display: flex; justify-content: space-between;"> 29 8,37 </div>	<p>ENTRONQUE POR DERECHA PRECAUCIÓN!!!</p>	10,23











PROXIMA NOTA
PROCH NOTE
NEXT NOTE

2,61

From TC 5 El Capulin III		DISTANCE:	DAY:	
To TC 6 Emiliano Zapata III		27,54 Km	1	
SPECIAL STAGE		RECORD:	SECTION:	
El Capulin III		00:00	2	
		TIME ALLOWED:	30:00 min	
DISTANCE		DIRECTION	INFORMATION	DISTANCE REGRESS
TOTAL	PARTIAL			
19,92	2,61	 30 5,76	!! CURVA IZQUIERDA!!	7,62
20,02	0,10	 31 5,66	!!! CURVA IZQUIERDA!!!	7,52
21,35	1,33	 32 4,33	!! CURVA DERECHA !!!	6,19
21,80	0,45	 33 3,88	!!! CURVA IZQUIERDA !!!	5,74
22,11	0,31	 34 3,57	!! CURVA DERECHA !!	5,43
22,42	0,31	 35 3,26	!!! CURVA IZQUIERDA !!!	5,12
23,81	1,39	 36 1,87	!! CURVA DERECHA !!	3,73






PROXIMA NOTA
PROCH NOTE
NEXT NOTE

0,18

From TC 5 El Capulin III		DISTANCE:	DAY:	
To TC 6 Emiliano Zapata III		27,54 Km	1	
SPECIAL STAGE		RECORD:	SECTION:	
El Capulin III		00:00	2	
		TIME ALLOWED:	30:00 min	
DISTANCE		DIRECTION	INFORMATION	DISTANCE REGRESS
TOTAL	PARTIAL			
23,99	0,18	 37 1,69	ENTRONQUE SEGUIR DE FRENTE	3,55
24,15	0,16	 38 1,53	!! CURVA IZQUIERDA !!	3,39
24,78	0,63	 39 0,90	! CURVA IZQUIERDA !	2,76
25,68	0,90	 CONTROL B SS 5 El Capulin III 40  0,00	MARCA EN PISO L.D. N-019°33.510 W-097°54.560 ALT: 2944 m	1,86
26,09	0,41	 CONTROL C SS 5 41 	MARCA EN PISO L.D. N-019°33.508 W-097°54.790 ALT: 2931 m	1,45
26,11	0,02	  42	FIN DE ÁREA DE CONTROL	1,43
26,44	0,33	 43	SEGUIR POR CALLE EMILIANO ZAPATA	1,10






















PROXIMA NOTA
PROCH NOTE
NEXT NOTE

0,23

From TC 5 El Capulin III		DISTANCE: 27,54 Km		DAY: 1	
To TC 6 Emiliano Zapata III		AVERAGE: 55.08 kph		SECTION: 2	
		AVERAGE: 55.08 kph		TIME ALLOWED: 30:00 min	
DISTANCE		DIRECTION	INFORMATION	DISTANCE REGRESS	
TOTAL	PARTIAL				
26,67	0,23	 44	VUELTA IZQ POR CALLE VICENTE GUERRERO	0,87	
26,78	0,11	 45	POR IZQUIERDA CALLE MORELOS	0,76	
27,02	0,24	 46	SEGUIR POR CALLE LAZARO CARDENAS	0,52	
27,54	0,52	 CONTROL CH SS 6 Emiliano Zapata III 47 	MARCA EN PISO L.D. <div style="border: 1px solid black; padding: 2px; width: fit-content;"> N-019°33.146 W-097°55.023 ALT: 2847 m </div>	0,00	








PROXIMA NOTA
PROCH NOTE
NEXT NOTE

+ 0,52 Km TO CONTROL "A"

From TC 6 Emiliano Zapata III		DISTANCE:	DAY:	
To TC 7 El Capulin IV		33,31 Km	1	
SPECIAL STAGE		RECORD:	SECTION:	
Emiliano Zapata III		00:00	2	
		TIME ALLOWED:	1:10 min	
DISTANCE		DIRECTION	INFORMATION	DISTANCE REGRESS
TOTAL	PARTIAL			
<u>27,54</u> 0,00	0,00	 CONTROL A SS 6 Emiliano Zapata III   0000 Reset 7,97	MARCA EN PISO L.D. <div style="border: 1px solid black; padding: 2px; width: fit-content;"> N-019°33.105 W-097°55.032 ALT: 2842 m </div>	33,31
0,17	0,17	  7,80	 CURVA DERECHA !	33,14
0,72	0,55	  7,25	 CURVA DERECHA !	32,59
0,93	0,21	  7,04	 CURVA IZQUIERDA !	32,38
1,55	0,62	  6,42	 CURVA DERECHA !	31,76
1,80	0,25	  6,17	 CURVA DERECHA !!	31,51
2,11	0,31	  5,86	 CURVA IZQUIERDA !!!	31,20











PROXIMA NOTA
PROCH NOTE
NEXT NOTE

0,28

From TC 6 Emiliano Zapata III		DISTANCE:	DAY:	
To TC 7 El Capulin IV		33,31 Km	1	
SPECIAL STAGE		RECORD:	SECTION:	
Emiliano Zapata III		00:00	2	
6		TIME ALLOWED:	1:10 min	
DISTANCE		DIRECTION	INFORMATION	DISTANCE REGRESS
TOTAL	PARTIAL			
2,39	0,28	 55 5,58	!! CURVA DERECHA !!	30,92
2,53	0,14	 56 5,44	!! CURVA IZQUIERDA !!	30,78
2,83	0,30	 57 5,14	! CURVA IZQUIERDA !	30,48
3,59	0,76	 58 4,38	! CURVA DERECHA !	29,72
4,36	0,77	 59 3,61	!!! CURVA IZQUIERDA !!!	28,95
5,06	0,70	 60 2,91	!!! CURVA DERECHA !!!	28,25
5,61	0,55	 61 2,36	!! CURVA DERECHA !!	27,70








PROXIMA NOTA
PROCH NOTE
NEXT NOTE

0,37

From TC 6 Emiliano Zapata III		DISTANCE:	DAY:	
To TC 7 El Capulin IV		33,31 Km	1	
SPECIAL STAGE		RECORD:	SECTION:	
Emiliano Zapata III		00:00	2	
5		TIME ALLOWED:	1:10 min	
DISTANCE		DIRECTION	INFORMATION	DISTANCE REGRESS
TOTAL	PARTIAL			
5,98	0,37	 62 1,99	 CURVA DERECHA !	27,33
6,14	0,16	 63 1,83	CURVA IZQUIERDA !	27,17
7,97	1,83	 CONTROL B SS 6 Emiliano Zapata III 64  0,00	MARCA EN PISO L.D. <small>N-019°32.561 W-097°58.312 ALT: 2482 m</small>	25,34
8,25	0,28	 CONTROL C SS 6 65 	MARCA EN PISO L.D. <small>N-019°32.524 W-097°58.470 ALT: 2497 m</small>	25,06
8,61	0,36	 66	INICIA POBLACIÓN POR CALLE REVOLUCION	24,70
9,16	0,55	 67	SEGUIR POR CALLE REVOLUCIÓN	24,15
11,94	2,78	 68	INICIA CAMELLÓN SEGUIR DE FRENTE!	21,37



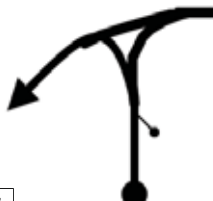






PROXIMA NOTA
PROCH NOTE
NEXT NOTE

0,52

From TC 6 Emiliano Zapata III		DISTANCE:	DAY:	
To TC 7 El Capulin IV		33,31 Km	1	
		AVERAGE:	SECTION:	
		28.55 kph	2	
		TIME ALLOWED:		
		1:10 min		
DISTANCE		DIRECTION	INFORMATION	DISTANCE REGRESS
TOTAL	PARTIAL			
12,46	0,52	<div style="border: 1px solid black; padding: 2px; display: inline-block;">69</div> 	TERMINA CAMELLÓN SEGUIR DE FRENTE	20,85
14,33	1,87	<div style="border: 1px solid black; padding: 2px; display: inline-block;">70</div> 	CONTINUAR CARRETERA POR IZQUIERDA!	18,98
18,00	3,67	<div style="border: 1px solid black; padding: 2px; display: inline-block;">71</div> 	POR DERECHA!	15,31
18,26	0,26	<div style="border: 1px solid black; padding: 2px; display: inline-block;">72</div> 	SEGUIR CARRETERA POR IZQUIERDA!	15,05
20,70	2,44	<div style="border: 1px solid black; padding: 2px; display: inline-block;">73</div> 	PRECAUCIÓN ENTRONQUE POR IZQUIERDA HACIA TERRENATE	12,61
21,75	1,05	<div style="border: 1px solid black; padding: 2px; display: inline-block;">74</div> 	IZQUIERDA POR CALLE EMILIANO ZAPATA	11,56
22,16	0,41	<div style="border: 1px solid black; padding: 2px; display: inline-block;">75</div> 	DE FRENTE CARRETERA XALOSTOC TERRENATE	11,15










PROXIMA NOTA
PROCH NOTE
NEXT NOTE

3,06

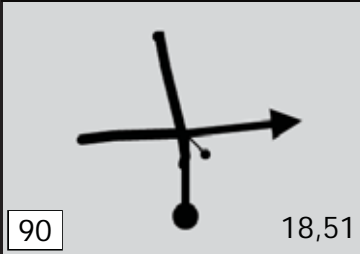
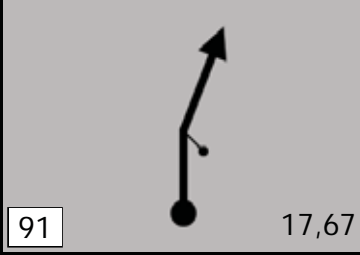
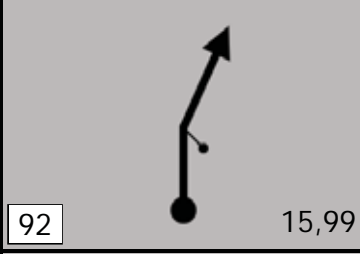
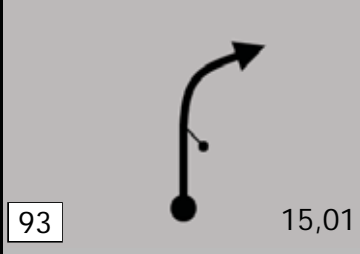
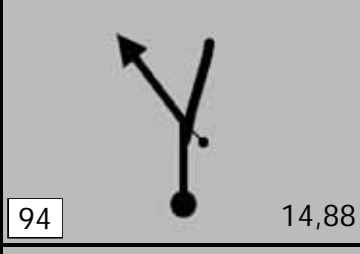
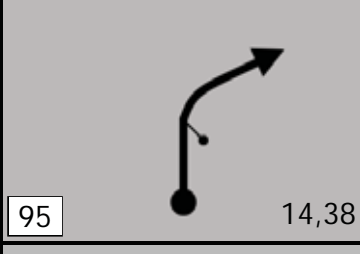
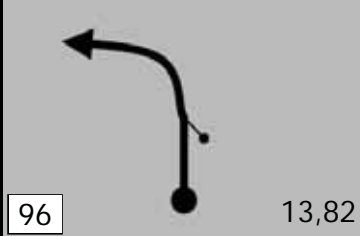
From TC 6 Emiliano Zapata III		DISTANCE: 33,31 Km		DAY: 1	
To TC 7 El Capulin IV		AVERAGE: 28.55 kph		SECTION: 2	
		AVERAGE: 28.55 kph		TIME ALLOWED: 1:10 min	
DISTANCE		DIRECTION	INFORMATION	DISTANCE REGRESS	
TOTAL	PARTIAL				
25,22	3,06	 SE PERMITE RECARGA!  76	EN ROTONDA TOMAR POR DERECHA HACIA EL CAPULIN	8,09	
28,44	3,22	 77	ENTRONQUE POR IZQUIERDA HACIA TEPEYAHUALCO	4,87	
32,57	4,13	 78	VUELTA DERECHA POR CALLE HIDALGO	0,74	
32,65	0,08	 79	VUELTA IZQUIERDA POR CALLE 20 DE NOVIEMBRE	0,66	
32,73	0,08	 80	VUELTA DERECHA POR CALLE ALDAMA	0,58	
33,05	0,32	 81	VUELTA IZQUIERDA POR CALLE MARIANO MATAMOROS	0,26	
33,31	0,26	 CONTROL CH SS 7 El Capulin IV 82 	MARCA EN PISO L.D.	0,00	N-019°27.061 W-097°54.289 ALT: 2741 m

PROXIMA NOTA
PROCH NOTE
NEXT NOTE

+ 0,26 Km TO CONTROL "A"














From TC 7 El Capulin IV		DISTANCE:	DAY:
To TC 8 Emiliano Zapata IV		27,54 Km	1
SPECIAL STAGE		RECORD:	SECTION:
El Capulin IV		00:00	2
7		TIME ALLOWED:	30:00 min
DISTANCE		DIRECTION	INFORMATION
TOTAL	PARTIAL		DISTANCE REGRESS
33,31 0,00	0,00	 CONTROL A SS 7 El Capulin IV  83  0000 Reset 25,68	MARCA EN PISO L.D. 27,54 <small>N-019°27.074 W-097°54.287 ALT: 2742 m</small>
1,24	1,24	 84 24,44	! CURVA DERECHA ! 26,30
2,28	1,04	 85 23,40	!! CURVA IZQUIERDA !! 25,26
2,72	0,44	 86 22,96	!! CURVA IZQUIERDA !! 24,82
3,47	0,75	 87 22,21	!!! CURVA DERECHA !!! 24,07
4,27	0,80	 88 21,41	!! CURVA IZQUIERDA !! 23,27
5,96	1,69	 89 19,72	!! CURVA IZQUIERDA !! 21,58
	1,15		

PROXIMA NOTA
PROCH NOTE
NEXT NOTE

From TC 7 El Capulin IV		DISTANCE:	DAY:	
To TC 8 Emiliano Zapata IV		27,54 Km	1	
SPECIAL STAGE		RECORD:	SECTION:	
El Capulin IV		00:00	2	
7		TIME ALLOWED:		
		30:00 min		
DISTANCE		DIRECTION	INFORMATION	DISTANCE REGRESS
TOTAL	PARTIAL			
7,11	1,15		PRECAUCION ENTRONQUE POR DERECHA HACIA VILLAREAL	20,38
7,95	0,84		ENTRONQUE SEGUIR DE FRENTE HACIA VILLAREAL	19,54
9,63	1,68		!! CURVA DERECHA !!	17,86
10,61	0,98		! CURVA DERECHA !	16,88
10,74	0,13		PRECAUCION ENTRONQUE POR IZQUIERDA "PILANCÓN"	16,75
11,24	0,50		!! CURVA DERECHA !!	16,25
11,80	0,56		!! CURVA IZQUIERDA !!	15,69








PROXIMA NOTA
PROCH NOTE
NEXT NOTE












1,19

From TC 7 El Capulin IV		DISTANCE:	DAY:	
To TC 8 Emiliano Zapata IV		27,54 Km	1	
SPECIAL STAGE		RECORD:	SECTION:	
El Capulin IV		00:00	2	
		TIME ALLOWED:	30:00 min	
DISTANCE		DIRECTION	INFORMATION	DISTANCE REGRESS
TOTAL	PARTIAL			
12,99	1,19	<div style="text-align: right;">12,63</div>  <div style="text-align: left;">97</div>	 CURVA DERECHA !!!	14,50
13,41	0,42	<div style="text-align: right;">12,21</div>  <div style="text-align: left;">98</div>	 CURVA IZQUIERDA !!!	14,08
13,77	0,36	<div style="text-align: right;">11,85</div>  <div style="text-align: left;">99</div>	 CURVA DERECHA !!	13,72
13,85	0,08	<div style="text-align: right;">11,77</div>  <div style="text-align: left;">100</div>	 PRECAUCIÓN TOPE !!	13,64
17,27	3,42	<div style="text-align: right;">8,35</div>  <div style="text-align: left;">101</div>	ENTRONQUE POR DERECHA PRECAUCIÓN!!!	10,22
19,88	2,61	<div style="text-align: right;">5,74</div>  <div style="text-align: left;">102</div>	 CURVA IZQUIERDA !!	7,61
19,97	0,09	<div style="text-align: right;">5,65</div>  <div style="text-align: left;">103</div>	 CURVA IZQUIERDA !!!	7,52

PROXIMA NOTA
PROCH NOTE
NEXT NOTE




1,34

From TC 7 El Capulin IV		DISTANCE:	DAY:	
To TC 8 Emiliano Zapata IV		27,54 Km	1	
SPECIAL STAGE		RECORD:	TIME ALLOWED:	
El Capulin IV		00:00	30:00 min	
DISTANCE		DIRECTION	INFORMATION	DISTANCE REGRESS
TOTAL	PARTIAL			
21,31	1,34	 104 4,31	!! CURVA DERECHA !!	6,18
21,75	0,44	 105 3,87	!!! CURVA IZQUIERDA !!!	5,74
22,06	0,31	 106 3,56	!! CURVA DERECHA !!	5,43
22,38	0,32	 107 3,24	!!! CURVA IZQUIERDA !!!	5,11
23,77	1,39	 108 1,85	!! CURVA DERECHA !!	3,72
23,99	0,18	 109 1,68	ENTRONQUE SEGUIR DE FRENTE!	3,55
24,15	0,16	 110 1,53	!! CURVA IZQUIERDA !!	3,39
PROXIMA NOTA PROCH NOTE NEXT NOTE		0,64		

From TC 7 El Capulin IV		DISTANCE:	DAY:	
To TC 8 Emiliano Zapata IV		27,54 Km	1	
SPECIAL STAGE		RECORD:	SECTION:	
El Capulin IV		00:00	2	
7		TIME ALLOWED:	30:00 min	
DISTANCE		DIRECTION	INFORMATION	DISTANCE REGRESS
TOTAL	PARTIAL			
24,78	0,63	 111 0,90	 CURVA IZQUIERDA!	2,76
25,68	0,90	 CONTROL B SS 7 El Capulin IV 112  0,00	MARCA EN PISO L.D. <small>N-019°33.513 W-097°54.559 ALT: 2944 m</small>	1,86
26,03	0,41	 CONTROL C SS 7 113 	MARCA EN PISO L.D. <small>N-019°33.505 W-097°54.790 ALT: 2932 m</small>	1,46
26,05	0,02	 114	 PRECAUCION INICIA POBLACION	1,44
26,38	0,33	 115	SEGUIR POR CALLE EMILIANO ZAPATA	1,11
26,61	0,23	 116	IZQUIERDA POR CALLE VICENTE GUERRERO	0,88
26,71	0,10	 117	IZQUIERDA POR CALLE MORELOS	0,78






















PROXIMA NOTA
PROCH NOTE
NEXT NOTE








0,26

From TC 7 El Capulin IV		DISTANCE:		DAY:	1
To TC 8 Emiliano Zapata IV		27,54 Km		SECTION:	2
		AVERAGE:		TIME ALLOWED:	
		55.08 kph		30:00 min	
DISTANCE		DIRECTION	INFORMATION	DISTANCE REGRESS	
TOTAL	PARTIAL				
27,02	0,24	 118	DERECHA POR CALLE LAZARO CARDENAS		0,52
27,54	0,52	 CONTROL CH SS 8 Emiliano Zapata IV 119 	MARCA EN PISO L.D. <div style="border: 1px solid black; padding: 2px; width: fit-content; margin: 5px auto;"> N-019°33.145 W-097°55.020 ALT: 2847 m </div>		0,00

PROXIMA NOTA
PROCH NOTE
NEXT NOTE










+ 0,52 Km TO CONTROL "A"

From TC 8 Emiliano Zapata IV		DISTANCE:	DAY:	
To TC 8A Reagrupamiento		20,44 Km	1	
SPECIAL STAGE		RECORD:	SECTION:	
Emiliano Zapata IV		00:00	2	
5		TIME ALLOWED:	25:00 min	
DISTANCE		DIRECTION	INFORMATION	DISTANCE REGRESS
TOTAL	PARTIAL			
27,54 0,00	0,00	 CONTROL A SS 8 Emiliano Zapata IV   7,97	MARCA EN PISO L.D. <div style="border: 1px solid black; padding: 2px; width: fit-content;"> N-019°33.104 W-097°55.028 ALT: 2843 m </div>	20,44
0,17	0,17	  7,80	 CURVA DERECHA !	20,27
0,72	0,55	  7,25	 CURVA DERECHA !	19,72
0,92	0,20	  7,05	 CURVA IZQUIERDA !	19,52
1,54	0,62	  6,43	 CURVA DERECHA !	18,90
1,80	0,26	  6,17	 CURVA DERECHA !!	18,64
2,10	0,30	  5,87	 CURVA IZQUIERDA !!!	18,34
PROXIMA NOTA PROCH NOTE NEXT NOTE		0,29		

From TC 8 Emiliano Zapata IV		DISTANCE:	DAY:	
To TC 8A Reagrupamiento		20,44 Km	1	
SPECIAL STAGE		RECORD:	SECTION:	
Emiliano Zapata IV		00:00	2	
8		TIME ALLOWED:	25:00 min	
DISTANCE		DIRECTION	INFORMATION	DISTANCE REGRESS
TOTAL	PARTIAL			
2,39	0,29	 127 5,58	!! CURVA DERECHA LARGA !!	18,05
2,53	0,14	 128 5,44	!! CURVA IZQUIERDA !!	17,91
2,83	0,30	 129 5,14	! CURVA IZQUIERDA !	17,61
3,59	0,76	 130 4,38	! CURVA DERECHA !	16,85
4,36	0,77	 131 3,61	!!! CURVA IZQUIERDA LARGA !!!	16,08
5,06	0,70	 132 2,91	!!! CURVA DERECHA !!!	15,38
5,98	0,92	 133 1,99	! CURVA DERECHA !	14,46

PROXIMA NOTA
PROCH NOTE
NEXT NOTE

1,99

From TC 8 Emiliano Zapata IV		DISTANCE:	DAY:	
To TC 8A Reagrupamiento		20,44 Km	1	
SPECIAL STAGE		RECORD:	SECTION:	
Emiliano Zapata IV		00:00	2	
8		TIME ALLOWED:	25:00 min	
DISTANCE		DIRECTION	INFORMATION	DISTANCE REGRESS
TOTAL	PARTIAL			
7,97	1,99	 CONTROL B SS 8 Emiliano Zapata IV  0,00	MARCA EN PISO L.D. <div style="border: 1px solid black; padding: 2px; width: fit-content;"> N-019°32.558 W-097°58.311 ALT: 2482 m </div>	12,47
8,26	0,29	 CONTROL C SS 8 	MARCA EN PISO L.D. <div style="border: 1px solid black; padding: 2px; width: fit-content;"> N-019°32.522 W-097°58.473 ALT: 2497 m </div>	12,18
8,61	0,35	 136	POR CALLE REVOLUCIÓN INICIA POBLACIÓN	11,83
9,16	0,55	 137	DE FRENTE POR CALLE REVOLUCION	11,28
11,94	2,78	 138	INICIA CAMELLON SEGUIR DE FRENTE	8,50
12,45	0,51	 139	TERMINA CAMELLON SEGUIR DE FRENTE	7,99
14,32	1,87	 140	ENTRONQUE SEGUIR POR IZQUIERDA EN PAVIMENTO	6,12

PROXIMA NOTA
PROCH NOTE
NEXT NOTE

3,67

From TC 8 Emiliano Zapata IV		DISTANCE: 20,44 Km		DAY: 1	
To TC 8A Reagrupamiento		AVERAGE: 49.05 kph		SECTION: 2	
		TIME ALLOWED: 25:00 min			
DISTANCE		DIRECTION	INFORMATION	DISTANCE REGRESS	
TOTAL	PARTIAL				
17,99	3,67	 141	POR DERECHA EN PAVIMENTO	2,45	
18,25	0,26	 142	POR IZQUIERDA EN PAVIMENTO	2,19	
20,39	2,14	 143	CURVA DERECHA !	0,05	
20,44	0,05	 CONTROL CH Reagrupamiento No penaliza adelanto!!! 144	ESPERAR INDICACIONES DEL TREN DE CARRERA <small>N-019°28.039 W-097°57.942 ALT: 2641 m</small>	0,00	

Entrega tu Carnet, Hoja de Evaluación y espera indicaciones de los oficiales.

Felicidades!!!

Gracias por tu participación!!!

