



1er RALLY SIERRA MIXTECA 2017 Puebla, México

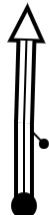


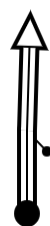




Boletín 1

De: Director de Carrera
A: Todos los competidores y equipos

Fecha: 2 DE AGOSTO DE 2017
Hora: 16:00

Aprobado por el Comisario CNRM

1. SE INFORMA A TODOS LOS COMPETIDORES QUE EN LA LIBRETA DE RUTA, PAGINA 50 REFERENCIA 148, LA DISTANCIA TOTAL "DICE 24.28" DEBE DECIR 24.38"
2. SE INFORMA A TODOS LOS COMPETIDORES QUE LA META FINAL DEL RALLY DEBIDO A UN EVENTO MASIVO EN EL MUSEO BARROCO, SE TRASLADA A LA ESTRELLA DE PUEBLA, SE ANEXAN REFERENCIAS PARA EL TRASLADO, AUMENTANDO EL TIEMPO DE ETAPA DE 01:53:00 A 02:08:00 HORAS.
3. SE INFORMA A TODOS LO COMPETIDORES QUE SE ENTREGARÁN 2 PASES PARA LA PREMIACION POR AUTO DE COMPETENCIA, EN CASO DE REQUERIR LUGARES ADICIONALES, TENDRÁN UN COSTO DE \$ 200.00 PESOS POR PERSONA, MISMOS QUE DEBERÁN PAGAR EN EL ESCRUTINIO ADMINISTRATIVO CON GERARDO PORTALOEPEZ, EL CUPO ES LIMITADO.
4. LES RECORDAMOS TOMAR EN CUENTA EL ESPACIO LIMITADO DE ESTACIONAMIENTO EN EL LUGAR DE LA PREMIACIÓN, ADEMAS DE LOS MULTIPLES RETENES DE ALCOHOLIMETRO QUE HAY EN LA CIUDAD, POR LO QUE SUGERIMOS SE USE EL SERVICIO DE TAXI O UBER.
5. POR MOTIVO DE LAS CONSTANTES LLUVIAS, EXISTEN EN LAS ETAPAS 1 Y 2 ALGUNOS BACHES, EN LO POSIBLE SERÁN ATENDIDOS EL DÍA JUEVES 3 DE AGOSTO POR PERSONAL DE BACHEO CON LA FINALIDAD DE CONTAR CON UNA RUTA MAS SEGURA, LES RECOMENDAMOS TOMAR PRECAUCIONES EN SUS RECONOCIMIENTOS.
6. SE INFORMA A LAS TRIPULACIONES QUE EL ACCESO AL ZOCALO PARA LA ARRANCADA CEREMONIAL DEL DÍA VIERNES 4 DE AGOSTO, POR INSTRUCCIONES DE VIALIDAD MUNICIPAL DEBERÁ SER UNICAMENTE COMO SE MARCA EN LA CARPETA DE ENLACE POR AVENIDA REFORMA.

			DISTANCE: 4,22 Km			
MUSEO BARROCO A ESTRELLA DE PUEBLA						
DISTANCE		DIRECTION			INFORMATION	DISTANCE REGRESS
TOTAL	PARTIAL					
0,00	0,00	<div>1</div> 			<div>MUSEO BARROCO SEGUIR DE FRENTE POR BLVD. ATLIXCAYOTL</div> <div><div>N-019°01.185 W-098°14.815 ALT: 2110 m</div></div>	4,22
0,19	0,19					
		<div>2</div> 			<div>ENTRONQUE SEGUIR DE FRENTE POR BLVD. ATLIXCAYOTL</div>	4,03
0,56	0,37	<div>3</div> 			<div>SEGUIR DE FRENTE POR BLVD. ATLIXCAYOTL</div>	3,66
0,92	0,36	<div>4</div> 			<div>SEGUIR DE FRENTE POR BLVD ATLIXCAYOTL</div>	3,30
1,20	0,28	<div>5</div> 			<div>SEGUIR DE FRENTE POR BLVD. ATLIXCAYOTL</div>	3,02
1,83	0,63	<div>6</div> 			<div>TOMAR CARRIL DERECHO PARA TOMAR SALIDA</div>	2,39
1,99	0,16	<div>7</div> 			<div>TOMAR SALIDA POR DERECHA HACIA BLVD. DEL NIÑO POBLANO</div>	2,23
0,60						

PROXIMA NOTA
PROCH NOTE
NEXT NOTE

		DISTANCE: 4,22 Km		
DISTANCE		DIRECTION	INFORMATION	DISTANCE REGRESS
TOTAL	PARTIAL			
2,59	0,60	<div>8</div> 	TOMAR LATERAL POR DERECHA	1,63
2,90	0,31	<div>9</div> 	POR DERECHA EN AVENIDA OSA MAYOR	1,32
3,81	0,91	<div>10</div> 	VUELTA EN "U" EN RETORNO	0,41
4,22	0,41	<div>11</div> 	 ESTRELLA DE PUEBLA CH 9A <div>  <div> N-019°02.087 W-098°13.945 ALT: 2113 m </div> </div>	0,00