



BOLETIN No. 1

De: Director de Carrera

Fecha: 08 de noviembre 2017.

Para: Competidores y equipos

Hora: 09:00 P.M.

Aprobado por Comisario CNRM.

- Debido a que los topes en la TC 1/ TC 14 no fue posible quitarlos, nos vemos en la necesidad de modificar ambos tramos, para lo cual anexamos las hojas de la libreta que modifican el TC 1, TC 13 y TC 14.
- Se anexa también nuevo itinerario como consecuencia de lo anterior.
- La Power Stage es el TC 13 (Col. San Martin)

51° RALLY DE LA MEDIA NOCHE.
NOVIEMBRE 10 y 11, 2017; TEHUACÁN, PUE.

VIERNES 10 DE NOVIEMBRE.



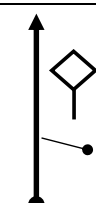

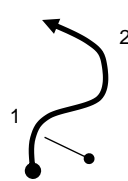
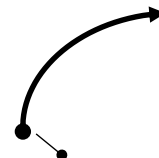
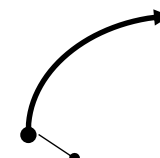
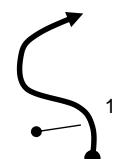
TC/CH	LOCALIZACION	DIST. TC	DIST. TRANS.	DIST. TOTAL	TIEMPO PARCIAL	HORA 1er. AUTO		
PC1	PARQUE CERRADO DE INICIO ZÓCALO TEHUACÁN.					20:00	SECCION 1	
0	SALIDA EN ZÓCALO DE TEHUACÁN.					20:30		
1			12.670	12.670	00:25	20:55		
TC1	EL ZORRILLO 1	4.370				20:58		
2			18.370	22.740	00:20	21:18		
TC2	ACATEPEC 1	8.060				21:21		
3			5.250	13.310	00:13	21:34		
TC3	CALTEPEC (Vuelta en "U")	11.820				21:37		
4			1.440	13.260	01:15	22:52		
TC4	ATECOXCO	11.450				22:55		
5			10.330	21.780	00:22	23:17		
TC5	CHAZUMBA	7.630				23:20		
5	ENTRADA A SERVICIO.		1.300	8.930	00:09	23:29		
5A	SERVICIO GASOLINERA CHAZUMBA		0.000	0.000	01:00	00:29		
5B	ENTRADA A RECLASIFICACION 1		0.320	0.320				
RECLASIFICACION 1						00:15	00:44	
TOTAL SECCION 1		43.330	49.680	93.010				
5C	SALIDA DE RECLASIFICACION 1		0.110	0.110	00:03	00:47	SECCION 2	
6			3.780	3.780	00:05	00:52		
TC6	JOLUXTLA 1	8.020				00:55		
7			1.610	9.630	00:10	01:05		
TC7	LUNATITLÁN 1	9.100				01:08		
8			6.420	15.520	00:15	01:23		
TC8	PLAN SAN MIGUEL	8.390				01:26		
9			13.530	21.920	00:22	01:48		
TC9	TRUJAPAN	13.500				01:51		
9	ENTRADA A SERVICIO.		5.390	18.890	00:19	02:10		
9A	SERVICIO 2 GASOLINERA CHAZUMBA		0.000	0.000	01:00	03:10		
9B	ENTRADA A RECLASIFICACION 2		0.320	0.320				
RECLASIFICACION 2						00:15		03:25
TOTAL SECCION 2		39.010	31.160	70.170				
9C	SALIDA DE RECLASIFICACION 2		0.110	0.110	00:03	03:28	SECCION 3	
10			3.780	3.780	00:05	03:33		
TC10	JOLUXTLA 2	8.020				03:36		
11			1.610	9.630	00:10	03:46		
TC11	LUNATITLÁN 2	9.100				03:49		
12			8.550	17.650	00:18	04:07		
TC12	ATZUMBA	17.280				04:10		
13			5.380	22.660	00:22	04:32		
TC13	COL. SAN MARTÍN	8.700				04:35		
14			17.580	26.280	00:25	05:00		
TC14	ZORRILLO 2	4.580				05:03		

14B META EN WALMART TEHUACÁN.	13.680	18.260	00:20	05:23
-------------------------------	--------	--------	-------	-------

TOTAL SECCION 3	47.680	50.690	98.370	
------------------------	---------------	---------------	---------------	--

TOTALES =	130.020	131.530	261.550	49.7%
------------------	----------------	----------------	----------------	--------------

SS TC CH	1	EL ZORRILLO 1	DISTANCIA	1
	2	ACATEPEC	22.740 Km.	
1	EL ZORRILLO 1	4.370 Km.	PROMEDIO-AVERAGE	TIEMPO TIME
			68 Km/h	00:20

DISTANCIA		DIRECCIÓN DIRECTION	TIERRA	INFORMACIÓN INFORMATION	DIST. REG. TO GO
TOTAL	PARCIAL				
0.000	0.000			 CONTROL "A" SEÑAL CURVAS N18°23.444' W97°26.566'	22.740
		1	4.370		
0.080	0.080			1 !!! 2 !!!	22.660
		2	4.290		
1.150	1.070			!	21.590
		3	3.220		
1.930	0.780			!!	20.810
		4	2.440		
2.620	0.690			1 !!! 2 !!	20.120
		5	1.750		

DISTANCIA A LA PRÓXIMA INSTRUCCIÓN 1.120

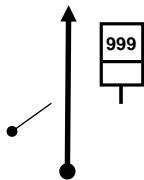
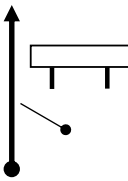
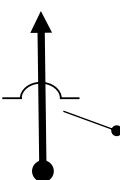
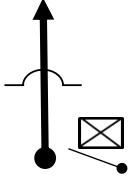
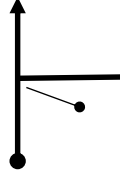
51° RALLY MEDIA NOCHE

jmgf-17

www.cnm.com.mx

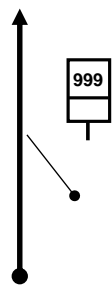
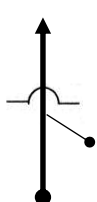
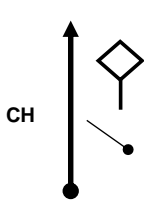

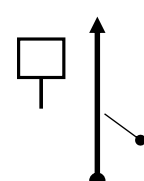

5

SS TC TC CH	1	EL ZORRILLO 1	DISTANCIA	1
	2	ACATEPEC	22.740 Km.	
1	EL ZORRILLO 1	4.370 Km.	PROMEDIO-AVERAGE	TIEMPO TIME
			68 Km/h	00:20

DISTANCIA		DIRECCIÓN	TIERRA	INFORMACIÓN	DIST. REG. TO GO
TOTAL	PARCIAL	DIRECCION		INFORMATION	
3.740	1.120			KM. 20 INVERTIDO	19.000
		6	0.630		
4.370	0.630			CONTROL "B" LETRERO "LAS VENTAS" 18° 21' 43.67" N 97° 26' 17.77 " O	18.370
		7	0.000		
4.670	0.300			STOP CONTROL "C" EN PRIMER TOPE (2)	18.070
		8			
10.400	5.730			PEMEX LADO DERECHO TOPES (5)	12.340
		9			
17.200	6.800			TELOXTOC	5.540
		10			

DISTANCIA A LA PRÓXIMA INSTRUCCIÓN	3.590	6
51° RALLY MEDIA NOCHE	jmgf-17	
		www.cnm.com.mx

SS TC TC CH	1	EL ZORRILLO 1	DISTANCIA	1
	2	ACATEPEC	22.740 Km.	
1	EL ZORRILLO 1	9.790 Km.	PROMEDIO-AVERAGE	TIEMPO TIME
			68 Km/h	00:20

DISTANCIA		DIRECCIÓN DIRECTION	TIERRA	INFORMACIÓN INFORMATION	DIST. REG. TO GO
TOTAL	PARCIAL				
20.790	3.590			KM. 37	1.950
21.070	0.280			TOPES (3)	1.670
22.630	1.560			 CONTROL "CH" SEÑAL CURVA	0.110
22.740	0.110			 CONTROL "A" SEÑAL INVERTIDA.	0.000

DISTANCIA A LA PRÓXIMA INSTRUCCIÓN

SS TC TC CH	13	COL. SAN MARTÍN	DISTANCIA	13	
	14	ZORRILLO 2	26.280 Km		
13	COL. SAN MARTÍN		8.700 Km.	PROMEDIO-AVERAGE	
				63 Km/h	TIEMPO TIME 00:25

DISTANCIA		DIRECCIÓN DIRECTION	TIERRA	INFORMACIÓN INFORMATION	DIST. REG. TO GO
TOTAL	PARCIAL				
0.000	0.000			<p>CONTROL "A" SEÑAL INVERTIDA</p> <p>N18°13.969' W97°34.718'</p>	26.280
0.660	0.660			<p>1 !!</p> <p>2 !!</p>	25.620
2.020	1.360			<p>!!</p>	24.260
3.640	1.620			<p>1 !</p> <p>2 !!</p>	22.640
4.420	0.780			<p>!!!</p>	21.860

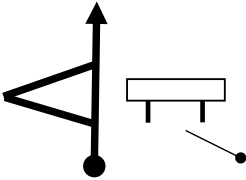
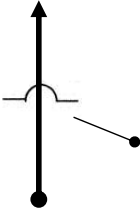


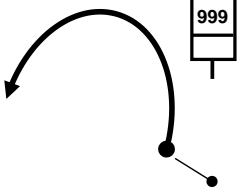
DISTANCIA A LA PRÓXIMA INSTRUCCIÓN 0.720

SS TC TC CH	13	COL. SAN MARTÍN	DISTANCIA	13	
	14	ZORRILLO 2	26.280 Km		
13	COL. SAN MARTÍN		8.700 Km.	PROMEDIO-AVERAGE	
				63 Km/h	TIEMPO TIME 00:25

DISTANCIA		DIRECCIÓN DIRECTION	TIERRA	INFORMACIÓN INFORMATION	DIST. REG. TO GO
TOTAL	PARCIAL				
5.140	0.720			1 !! 2 !!	21.140
6.480	1.340			1 ! 2 !!	19.800
8.700	2.220			CONTROL "B" LETRERO OBEDEZCA... N18°16.209' W97°32.539'	17.580
9.520	0.820			CONTROL "C" EN TOPE	16.760
9.740	0.220			TOPES (2)	16.540

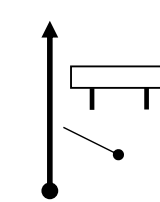
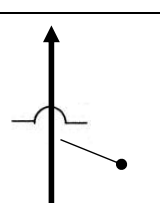

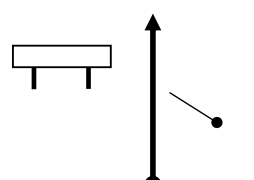

DISTANCIA A LA PRÓXIMA INSTRUCCIÓN 4.070

SS TC TC CH	13	COL. SAN MARTÍN	DISTANCIA	13	
	14	ZORRILLO 2	26.280 Km		
13	COL. SAN MARTÍN		8.700 Km.	PROMEDIO-AVERAGE	
				63 Km/h	TIEMPO TIME 00:25

DISTANCIA		DIRECCIÓN DIRECTION	TIERRA	INFORMACIÓN INFORMATION	DIST. REG. TO GO
TOTAL	PARCIAL				
13.810	4.070			DE FRENTE STA. ANA TELOXTOC	12.470
		11			
19.320	5.510			TOPES (5)	6.960
		12			
20.650	1.330			PEMEX LADO IZQUIERDO	5.630
		13			
21.130	0.480			KM. 26	5.150
		14			
24.900	3.770			!!! KM. 22	1.380
		15			

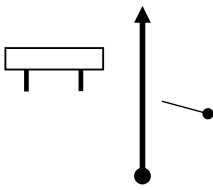

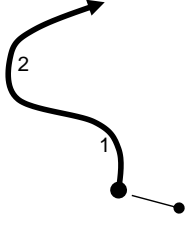
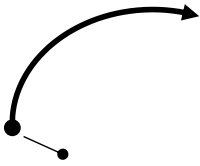
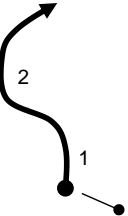
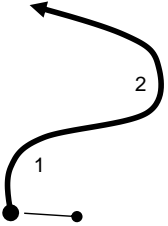
DISTANCIA A LA PRÓXIMA INSTRUCCIÓN 1.030

SS TC TC CH	13	COL. SAN MARTÍN	DISTANCIA	13	
	14	ZORRILLO 2	26.280 Km		
13	COL. SAN MARTÍN		8.700 Km.	PROMEDIO-AVERAGE	
				63 Km/h	TIEMPO TIME 00:25

DISTANCIA		DIRECCIÓN DIRECTION	TIERRA	INFORMACIÓN INFORMATION	DIST. REG. TO GO
TOTAL	PARCIAL				
25.930	4.070			LETRERO "ZONA URBANA"	0.350
		16			
26.170	0.240			 CONTROL "CH" EN SEGUNDO TOPE. (2)	0.110
		17			
26.280	0.110			 CONTROL "A" LETRERO INVERTIDO LADO IZQUIERDO. 18° 21' 34.65" N 97° 26' 14.72" O	0.000
		18			

DISTANCIA A LA PRÓXIMA INSTRUCCIÓN 0.000

SS TC TC CH	14	EL ZORRILLO 2	DISTANCIA	14
	14A	META EN WALMART TEHUACÁN	18.260 Km.	
14	EL ZORRILLO 2	4.580 Km.	PROMEDIO-AVERAGE	TIEMPO TIME 00:20
			54.8 Km/h	

DISTANCIA		DIRECCIÓN DIRECTION	TIERRA	INFORMACIÓN INFORMATION	DIST. REG. TO GO
TOTAL	PARCIAL				
0.000	0.000			 CONTROL "A" LETRERO INVERTIDO LADO IZQUIERDO 18° 21' 34.65" N 97° 26' 14.72" O	18.260
		1	4.580		
1.730	1.730			1 !!! 2 !!!	16.530
		2	2.850		
2.960	1.230			!	15.300
		3	1.620		
3.420	0.460			1 ! 2 !	14.840
		4	1.160		
4.340	0.920			1 !! 2 !!	13.920
		5	0.240		

DISTANCIA A LA PRÓXIMA INSTRUCCIÓN 0.240

51° RALLY MEDIA NOCHE

jmgf-17

www.cnrn.com.mx

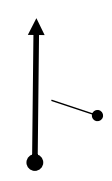

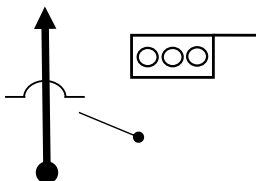
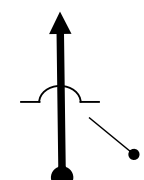
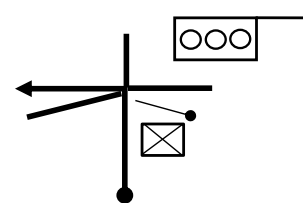
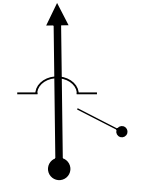
75

SS TC TC CH	14	EL ZORRILLO 2	DISTANCIA	14
	14A	META EN WALMART TEHUACÁN	18.260 Km.	
14	EL ZORRILLO 2	4.580 Km.	PROMEDIO-AVERAGE	TIEMPO TIME 00:20
			54.8 Km/h	

DISTANCIA		DIRECCIÓN DIRECTION	TIERRA	INFORMACIÓN INFORMATION	DIST. REG. TO GO
TOTAL	PARCIAL				
4.580	0.240			<p>CONTROL "B" MARCA EN PISO N18°23.402' W97°26.560'</p>	13.680
4.890	0.310			<p>CONTROL "C" KM. 16</p>	13.370
5.220	0.330			<p>TOPES (4)</p>	13.040
10.980	5.760			<p>KM. 10</p>	7.280
12.230	1.250			<p>POR LA DERECHA</p>	6.030

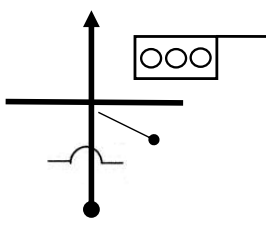
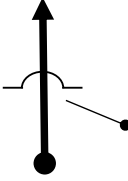
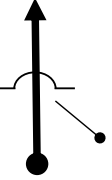
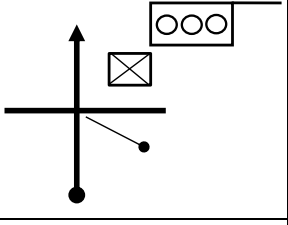
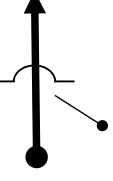
DISTANCIA A LA PRÓXIMA INSTRUCCIÓN 0.490

SS TC TC CH	14	EL ZORRILLO 2	DISTANCIA	14
	14A	META EN WALMART TEHUACÁN	18.260 Km.	
14	EL ZORRILLO 2	4.580 Km.	PROMEDIO-AVERAGE	TIEMPO TIME 00:20
			54.8 Km/h	

DISTANCIA		DIRECCIÓN	TIERRA	INFORMACIÓN	DIST. REG. TO GO
TOTAL	PARCIAL	DIRECTION		INFORMATION	
12.720	0.490			 TEHUACAN	5.540
		11			
13.090	0.370			TOPE Y SEMÁFORO	5.170
		12			
13.330	0.240			TOPES (4)	4.930
		13			
14.500	1.170			A LA IZQUIERDA POR LIBRAMIENTO (I. TECNOLÓGICO DE TEH.)	3.760
		14			
14.820	0.320			TOPE	3.440
		15			

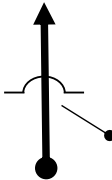
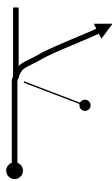
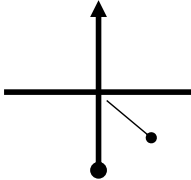
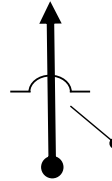
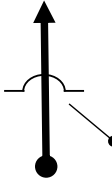
DISTANCIA A LA PRÓXIMA INSTRUCCIÓN 0.530

SS TC TC CH	14	EL ZORRILLO 2	DISTANCIA	14	
	14A	META EN WALMART TEHUACÁN	18.260 Km.		
14	EL ZORRILLO 2		4.580 Km.	PROMEDIO-AVERAGE	
				54.8 Km/h	TIEMPO TIME 00:20

DISTANCIA		DIRECCIÓN DIRECTION	TIERRA	INFORMACIÓN INFORMATION	DIST. REG. TO GO
TOTAL	PARCIAL				
15.350	0.530			TOPE Y SEMÁFORO	2.910
		16			
16.010	0.660			TOPES (2)	2.250
		17			
16.410	0.400			TOPE	1.850
		18			
16.870	0.460			SEMÁFORO DE FRENTE (PEMEX)	1.390
		19			
17.050	0.180			TOPE	1.210
		20			

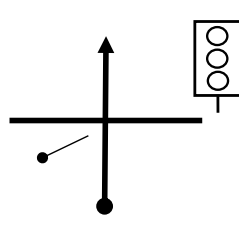
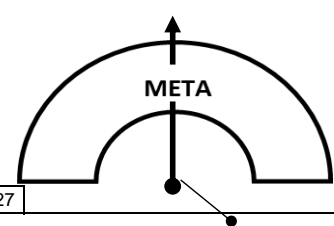
DISTANCIA A LA PRÓXIMA INSTRUCCIÓN 0.220

SS TC TC CH	14	EL ZORRILLO 2	DISTANCIA	14
	14A	META EN WALMART TEHUACÁN	18.260 Km.	
14	EL ZORRILLO 2	4.580 Km.	PROMEDIO-AVERAGE	TIEMPO TIME 00:20
			54.8 Km/h	

DISTANCIA		DIRECCIÓN DIRECTION	TIERRA	INFORMACIÓN INFORMATION	DIST. REG. TO GO
TOTAL	PARCIAL				
17.270	0.220			TOPE	0.990
		21			
17.420	0.150			A LA DERECHA POR CALLE BENITO JUÁREZ.	0.840
		22			
17.550	0.130			DE FRENTE PRECAUCIÓN (HACER ALTO)	0.710
		23			
17.710	0.160			TOPES (2)	0.550
		24			
17.950	0.240			TOPE	0.310
		25			

DISTANCIA A LA PRÓXIMA INSTRUCCIÓN 0.250

SS TC TC CH	14	EL ZORRILLO 2	DISTANCIA	14
	14A	META EN WALMART TEHUACÁN	18.260 Km.	
14	EL ZORRILLO 2	4.580 Km.	PROMEDIO-AVERAGE	TIEMPO TIME 00:20
			54.8 Km/h	

DISTANCIA		DIRECCIÓN	TIERRA	INFORMACIÓN	DIST. REG.
TOTAL	PARCIAL	DIRECTION		INFORMATION	TO GO
18.200	0.250			SEMÁFORO DE FRENTE	0.060
		26			
18.260	0.060			META FIN DEL RALLY WALMART TEHUACÁN "FELICIDADES"	0.000
		27			

DISTANCIA A LA PRÓXIMA INSTRUCCIÓN

51° RALLY MEDIA NOCHE

jmgf-17

www.cnrn.com.mx