





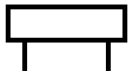










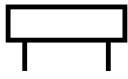















CH	0	SALIDA MIL CUMBRES	DISTANCIA		0	
CH	1	EL CLARÍN	23.22 Km			
TC	TRAMO CRONOMETRADO			PROMEDIO	TIEMPO	
			46 km/h		00:30'	
DISTANCIA		DIRECCIÓN	INFORMACIÓN	DIST. REG.		
TOTAL	PARCIAL					
0.000	0.000		CONTROL "CH 0" SALIDA A MIL CUMBRES (FRENTE A LA AGENCIA KIA)	23.220	1	
0.500	0.500		A LA DERECHA HACIA "CERESO - CD HIDALGO"	22.720	2	
2.460	1.960		TOPES (2)	20.760	3	
3.110	0.650		TOPE	20.110	4	
3.220	0.110		GASOLINERA LD	20.000	5	
3.740	0.520		TOPE	19.480	6	
5.820	2.080		LETRERO LD "ZONA MILITAR"	17.400	7	
7.740	1.920		ENTRONQUE SEGUIR DE FRENTE	15.480	8	
8.900	1.160		TOPES (2)	14.320	9	
9.830	0.930		TOPE CERESO LI	13.390	10	







CH	0	SALIDA MIL CUMBRES	DISTANCIA		0	
			23.22 Km			
CH	1	EL CLARÍN	TRAMO CRONOMETRADO		00:30'	
TC			PROMEDIO	46 km/h		TIEMPO
DISTANCIA		DIRECCIÓN		INFORMACIÓN		DIST. REG.
TOTAL	PARCIAL					
11.080	1.250			TOPES (2) SEGUIR DE FRENTE	12.140	
12.550	1.470			ENTRONQUE SEGUIR DE FRENTE A "CD HIDALGO"	10.670	
16.640	4.090			MOJONERA KM 222	6.580	
17.820	1.180			TOPES (2)	5.400	
19.330	1.510			ENTRONQUE SEGUIR DE FRENTE	3.890	
21.130	1.800	 		A LA DERECHA A "LA ESCALERA" Y TOPE	2.090	
21.760	0.630			LETRERO LD "LOS FRESNOS" SEGUIR CAMINO PRINCIPAL	1.460	
23.050	1.290			TOPE RESTAURANTE "EL CLARÍN" LI	0.170	
23.170	0.120			CONTROL "CH - TC 1" TOPE	0.050	
23.220	0.050			CONTROL "A TC 1" LETRERO DE NO REBASAR LD	0.000	

















RETO TARÍMBARO
8 Y 9 DE JUNIO DE 2018



TC	1	EL CLARÍN	DISTANCIA		1
			10.21 Km		
CH	2	EL PALMAR	TRAMO CRONOMETRADO		TIEMPO
TC	EL CLARÍN - EL PALMAR		9.370 Km	PROMEDIO	
			1	13 km/h	
DISTANCIA		DIRECCIÓN	INFORMACIÓN		DIST. REG.
TOTAL	PARCIAL				
0.000	0.000		CONTROL "A TC 1" LETRERO DE NO REBASAR LD		10.210
		1	9.37		
0.380	0.380		IZQUIERDA !!!		9.830
		2	8.99		
0.770	0.390		IZQUIERDA !!		9.440
		3	8.60		
1.350	0.580		DERECHA !! PRECAUCIÓN VOLADERO		8.860
		4	8.02		
1.800	0.450		DERECHA !!!		8.410
		5	7.57		
3.000	1.200		DERECHA LARGA !!!		7.210
		6	6.37		
4.650	1.650		IZQUIERDA !!		5.560
		7	4.72		
5.400	0.750		TOPE		4.810
		8	3.97		
6.300	0.900		VUELTA EN "U" DERECHA ENTRONQUE		3.910
		9	3.07		
8.280	1.980		IZQUIERDA !!		1.930
		10	1.09		

TC	1	EL CLARÍN	DISTANCIA		1	
			10.21 Km			
CH	2	EL PALMAR				
TC	TRAMO CRONOMETRADO			PROMEDIO	TIEMPO	00:45'
1	EL CLARÍN - EL PALMAR		9.370 Km	13 km/h		
DISTANCIA		DIRECCIÓN	INFORMACIÓN	DIST. REG.		
TOTAL	PARCIAL					
8.780	0.500		IZQUIERDA !	1.430		
		11	0.59			
9.370	0.590		CONTROL "B" LETRERO "BIENVENIDOS AL PALMAR"	0.840		
		12	0.00			
9.600	0.230		CONTROL "C" LETRERO "40 K/H MÁX" LD	0.610		
		13				
9.780	0.180		RODEAR KIOSCO ESPERAR SU TIEMPO	0.430		
		14				
10.020	0.240		CONTROL "CH - TC 2" LETRERO "40 K/H MÁX" LI INV	0.190		
		15				
10.210	0.190		CONTROL "A TC 2" LETRERO "CURVA DERECHA" LD	0.000		
		16				





















TC	2	EL PALMAR	DISTANCIA		2	
			6.29 Km			
CH	3	LA ESCALERA	TRAMO CRONOMETRADO		TIEMPO	00:45'
TC			5.490 Km	PROMEDIO		
			2	EL PALMAR - LA ESCALERA		
DISTANCIA		DIRECCIÓN		INFORMACIÓN		DIST. REG.
TOTAL	PARCIAL					
0.000	0.000			CONTROL "A TC 2" LETRERO "CURVA DERECHA" LD		6.290
		1	5.49			
0.650	0.650			DERECHA !		5.640
		2	4.84			
1.020	0.370			IZQUIERDA !!		5.270
		3	4.47			
2.700	1.680			IZQUIERDA !		3.590
		4	2.79			
3.090	0.390			ENTRONQUE A LA DERECHA A "LA ESCALERA"		3.200
		5	2.40			
3.600	0.510			DERECHA !!!		2.690
		6	1.89			
4.330	0.730			DERECHA !!		1.960
		7	1.16			
5.070	0.740			DERECHA !!!		1.220
		8	0.42			
5.490	0.420			CONTROL "B" LETRERO "LA ESCALERA" LD		0.800
		9	0.00			
5.590	0.100			TOPE		0.700
		10				







TC	2	EL PALMAR	DISTANCIA		2	
			6.29 Km			
CH	3	LA ESCALERA	TRAMO CRONOMETRADO		TIEMPO	
TC	EL PALMAR - LA ESCALERA		5.490 Km	PROMEDIO		00:45'
DISTANCIA		DIRECCIÓN	INFORMACIÓN	DIST. REG.		
TOTAL	PARCIAL					
5.710	0.120	 <small>11</small>	CONTROL "C" TOPE KM 11M LD	0.580		
5.920	0.210	 <small>12</small>	VUELTA EN "U" EN INICIO DE TERRACERÍA	0.370		
6.170	0.250	 <small>13</small>	CONTROL "CH - TC 3" TOPE KM 11 LD INV	0.120		
6.290	0.120	 <small>14</small>	CONTROL "A TC 3" ÁRBOL TRAS TOPE	0.000		



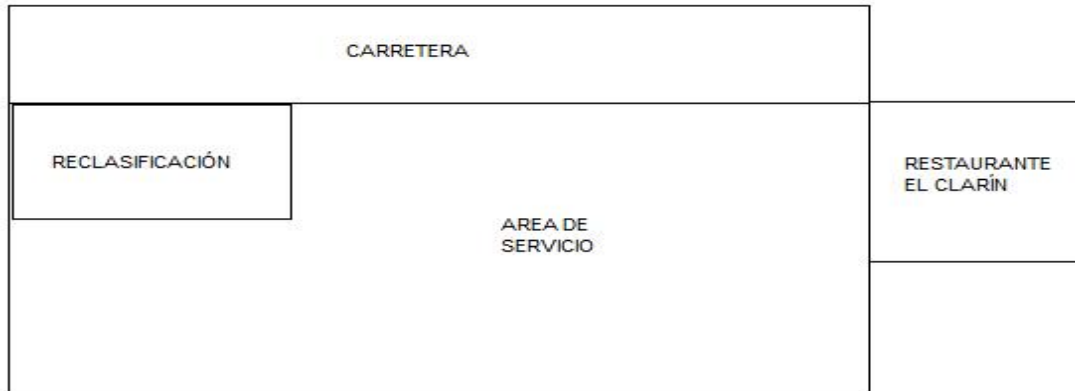
RETO TARÍMBARO
8 Y 9 DE JUNIO DE 2018




TC	3	LA ESCALERA	DISTANCIA		3	
			9 Km			
CH	3A	SERVICIO EL CLARÍN	TRAMO CRONOMETRADO		PROMEDIO	
3	LA ESCALERA - EL CLARÍN		8.600	Km	45 km/h	
					TIEMPO	00:12'
DISTANCIA		DIRECCIÓN	INFORMACIÓN	DIST. REG.		
TOTAL	PARCIAL					
0.000	0.000		CONTROL "A TC 3" ÁRBOL TRAS TOPE	9.000		
		1 				
0.450	0.450		IZQUIERDA !!	8.550		
		2 				
1.200	0.750		IZQUIERDA !!!	7.800		
		3 				
1.950	0.750		IZQUIERDA !!	7.050		
		4 				
2.200	0.250		DERECHA !	6.800		
		5 				
2.480	0.280		ENTRONQUE DE FRENTE A "EL CLARÍN"	6.520		
		6 				
3.400	0.920		TOPE	5.600		
		7 				
5.760	2.360		IZQUIERDA LARGA !!	3.240		
		8 				
6.920	1.160		VADO	2.080		
		9 				
7.400	0.480		IZQUIERDA !!	1.600		
		10 				

TC	3	LA ESCALERA	DISTANCIA		3
			9 Km		
CH	3A	SERVICIO EL CLARÍN	TRAMO CRONOMETRADO		TIEMPO 00:12'
			PROMEDIO		
3		LA ESCALERA - EL CLARÍN	8.600 Km	45 km/h	
DISTANCIA		DIRECCIÓN	INFORMACIÓN	DIST. REG.	
TOTAL	PARCIAL				
7.990	0.590		LOMO DERECHA !!!	1.010	
		11 0.61			
8.370	0.380		DERECHA !!!	0.630	
		12 0.23			
8.600	0.230		CONTROL "B" ÁRBOL GRANDE LI	0.400	
		13 0.00			
8.850	0.250		CONTROL "C" TOPE	0.150	
		14			
8.980	0.130		TOPE RESTAURANTE "EL CLARÍN"	0.020	
		15			
9.000	0.020		CONTROL "CH 3A" ENTRADA A SERVICIO EL CLARÍN	0.000	
		16			


TC	3A	SERVICIO EL CLARÍN	DISTANCIA		3
	CH	3B	ENTRADA A RECLASIFICACIÓN EL CLARÍN	0.000	
TRAMO CRONOMETRADO				PROMEDIO	TIEMPO
				0 km/h	00:40'
DISTANCIA		DIRECCIÓN	INFORMACIÓN	DIST. REG.	
TOTAL	PARCIAL				
0.000	0.000		CONTROL "CH 3A" ENTRADA A SERVICIO EL CLARÍN	0.000	
				17	



0.000	0.000		CONTROL "CH 3B" SALIDA DE SERVICIO, ENTRADA A RECLASIFICACIÓN	0.000	
				18	

TC	3B	ENTRADA A RECLASIFICACIÓN EL CLARÍN		DISTANCIA	3
	CH	3C	SALIDA RECLASIFICACIÓN	0.000	
TRAMO CRONOMETRADO				PROMEDIO	TIEMPO
				0 km/h	00:20'
DISTANCIA					
TOTAL		PARCIAL		DIRECCIÓN	
0.000		0.000			
		19		CONTROL "CH 3B" ENTRADA A RECLASIFICACIÓN	
				DIST. REG.	
				0.000	

ATENCIÓN: TODOS LOS COMPETIDORES DEBERÁN DE CAMBIAR CON EL OFICIAL LA TARJETA DE LA SECCIÓN 1 POR LA DE LA SECCIÓN 2 CON SU NUEVA HORA DE SALIDA DE LA RECLASIFICACIÓN.











0.000	0.000		CONTROL "CH 3C" SALIDA RECLASIFICACIÓN	0.000
		20		


















RETO TARÍMBARO
8 Y 9 DE JUNIO DE 2018



CH	3C	SALIDA RECLASIFICACIÓN EL CLARÍN	DISTANCIA	
			0.15 Km	
CH	4	EL CLARÍN	3	
TC	TRAMO CRONOMETRADO			
			1 km/h	00:08'
DISTANCIA		DIRECCIÓN	INFORMACIÓN	DIST. REG.
TOTAL	PARCIAL			
0.000	0.000		CONTROL "CH 3C" SALIDA RECLASIFICACIÓN	0.150
		21		
0.050	0.050		CONTROL "CH - TC 4" TOPE	0.100
		22		
0.150	0.100		CONTROL "A TC 4" LETRERO NO REBASAR LD	0.000
		23		

TC	4	EL CLARÍN	DISTANCIA		4
			10.21 Km		
CH	5	EL PALMAR	TRAMO CRONOMETRADO		TIEMPO
TC			9.370 Km	PROMEDIO	
4			EL CLARÍN - EL PALMAR		13 km/h
DISTANCIA		DIRECCIÓN	INFORMACIÓN	DIST. REG.	
TOTAL	PARCIAL				
0.000	0.000	 - 4 -	CONTROL "A TC 4" LETRERO DE NO REBASAR LD	10.210	
		1 9.37			
0.380	0.380		IZQUIERDA !!!	9.830	
		2 8.99			
0.770	0.390		IZQUIERDA !!	9.440	
		3 8.60			
1.800	1.030		DERECHA !!!	8.410	
		4 7.57			
3.000	1.200		DERECHA LARGA !!!	7.210	
		5 6.37			
4.650	1.650		IZQUIERDA !!	5.560	
		6 4.72			
5.400	0.750		TOPE	4.810	
		7 3.97			
6.300	0.900		VUELTA EN "U" DERECHA ENTRONQUE	3.910	
		8 3.07			
8.280	1.980		IZQUIERDA !!	1.930	
		9 1.09			
8.780	0.500		IZQUIERDA !	1.430	
		10 0.59			





TC	4	EL CLARÍN	DISTANCIA		4
			10.21 Km		
CH	5	EL PALMAR	PROMEDIO		00:45'
TC	4	EL CLARÍN - EL PALMAR	9.370 Km	13 km/h	
TRAMO CRONOMETRADO					
DISTANCIA		DIRECCIÓN		INFORMACIÓN	
TOTAL	PARCIAL			DIST. REG.	
9.370	0.590			CONTROL "B" LETRERO "BIENVENIDOS AL PALMAR"	
		11	0.00		
9.600	0.230			CONTROL "C" LETRERO "40 K/H MÁX" LD	
		12			
9.780	0.180			RODEAR KIOSCO ESPERAR SU TIEMPO	
		13			
10.020	0.240			CONTROL "CH - TC 5" LETRERO "40 K/H MÁX" LI INV	
		14			
10.210	0.190			CONTROL "A TC 5" LETRERO "CURVA DERECHA" LD	
		15			

TC	5	EL PALMAR	DISTANCIA		5		
			6	LA ESCALERA		6.29 Km	
CH	6	LA ESCALERA	TRAMO CRONOMETRADO		PROMEDIO	TIEMPO	00:45'
TC	5	EL PALMAR - LA ESCALERA	5.490	Km	8 km/h		
DISTANCIA		DIRECCIÓN		INFORMACIÓN		DIST. REG.	
TOTAL	PARCIAL						
0.000	0.000	 - 5 -		CONTROL "A TC 5" LETRERO "CURVA DERECHA" LD		6.290	
		1	5.49				
0.650	0.650			DERECHA !		5.640	
		2	4.84				
1.020	0.370			IZQUIERDA !!		5.270	
		3	4.47				
2.700	1.680			IZQUIERDA !		3.590	
		4	2.79				
3.090	0.390			ENTRONQUE A LA DERECHA A "LA ESCALERA"		3.200	
		5	2.40				
3.600	0.510			DERECHA !!!		2.690	
		6	1.89				
4.330	0.730			DERECHA !!		1.960	
		7	1.16				
5.070	0.740			DERECHA !!!		1.220	
		8	0.42				
5.490	0.420	 - 5 -		CONTROL "B" LETRERO "LA ESCALERA" LD		0.800	
		9	0.00				
5.590	0.100			TOPE		0.700	
		10					

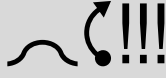






















RETO TARÍMBARO
8 Y 9 DE JUNIO DE 2018







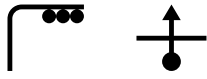


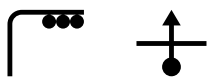




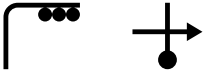







TC	5	EL PALMAR	DISTANCIA		5	
			6.29 Km			
CH	6	LA ESCALERA	TRAMO CRONOMETRADO		TIEMPO	
TC	5	EL PALMAR - LA ESCALERA	5.490 Km	PROMEDIO		00:45'
					8 km/h	
DISTANCIA		DIRECCIÓN	INFORMACIÓN	DIST. REG.		
TOTAL	PARCIAL					
5.710	0.120		CONTROL "C" TOPE KM 11M LD	0.580		
5.920	0.210		VUELTA EN "U" EN INICIO DE TERRACERÍA	0.370		
6.170	0.250		CONTROL "CH - TC 6" TOPE KM 11 LD INV	0.120		
6.290	0.120		CONTROL "A TC 6" ÁRBOL TRAS TOPE	0.000		

TC	6	LA ESCALERA	DISTANCIA		6		
			54.73				
CH	7	CAÑADA DEL HERRERO	TRAMO CRONOMETRADO		PROMEDIO		
TC	6	LA ESCALERA - EL CLARÍN	8.600	Km	47 km/h	TIEMPO	01:10'
DISTANCIA		DIRECCIÓN		INFORMACIÓN		DIST. REG.	
TOTAL	PARCIAL						
0.000	0.000			CONTROL "A TC 6" ÁRBOL TRAS TOPE		54.730	
		1	8.60				
0.450	0.450			IZQUIERDA !!		54.280	
		2	8.15				
1.200	0.750			IZQUIERDA !!!		53.530	
		3	7.40				
1.950	0.750			IZQUIERDA !!		52.780	
		4	6.65				
2.200	0.250			DERECHA !		52.530	
		5	6.40				
2.480	0.280			ENTRONQUE DE FRENTE A "EL CLARÍN"		52.250	
		6	6.12				
3.400	0.920			TOPE		51.330	
		7	5.20				
5.760	2.360			IZQUIERDA LARGA !!		48.970	
		8	2.84				
6.920	1.160			VADO		47.810	
		9	1.68				
7.400	0.480			IZQUIERDA !!		47.330	
		10	1.20				

TC	6	LA ESCALERA	DISTANCIA		6	
			54.73			
CH	7	CAÑADA DEL HERRERO	PROMEDIO		TIEMPO	
TC	TRAMO CRONOMETRADO		47 km/h			01:10'
6		LA ESCALERA - EL CLARÍN	8.600 Km			
DISTANCIA		DIRECCIÓN	INFORMACIÓN	DIST. REG.		
TOTAL	PARCIAL					
7.990	0.590		LOMO DERECHA !!!	46.740	11	0.61
8.370	0.380		DERECHA !!!	46.360	12	0.23
8.600	0.230		CONTROL "B" ÁRBOL GRANDE LI	46.130	13	0.00
8.850	0.250		CONTROL "C" TOPE	45.880	14	
8.980	0.130		TOPE RESTAURANTE "EL CLARÍN"	45.750	15	
9.470	0.490		LETRERO "LOS FRESNOS" INICIA POBLADO, SEGUIR CAMINO PRINCIPAL	45.260	16	
10.850	1.380		TOMAR A LA IZQUIERDA CARRETERA "MIL CUMBRES - MORELIA"	43.880	17	
11.900	1.050		LETRERO "PONTEZUELAS"	42.830	18	
12.680	0.780		LETRERO "PINO REAL" SEGUIR DE FRENTE	42.050	19	
13.980	1.300		TOPE	40.750	20	

TC	6	LA ESCALERA	DISTANCIA		6	
			54.73			
CH	7	CAÑADA DEL HERRERO	PROMEDIO		TIEMPO	
TC	TRAMO CRONOMETRADO		47 km/h			01:10'
6		LA ESCALERA - EL CLARÍN	8.600	Km		
DISTANCIA		DIRECCIÓN	INFORMACIÓN		DIST. REG.	
TOTAL	PARCIAL					
14.210	0.230	 	TOPE MOJONERA KM 221		40.520	
14.550	0.340		SEGUIR DE FRENTE		40.180	
19.410	4.860		ENTRONQUE SEGUIR DE FRENTE		35.320	
20.840	1.430		TOPES (2)		33.890	
22.160	1.320		TOPE		32.570	
23.000	0.840		TOPES (2)		31.730	
23.510	0.510		KM 23 AMBOS LADOS		31.220	
26.370	2.860		KM 233 LD		28.360	
28.230	1.860		TOPE		26.500	
28.860	0.630		TOPE		25.870	

TC	6	LA ESCALERA	DISTANCIA		6
			54.73		
CH	7	CAÑADA DEL HERRERO	PROMEDIO		TIEMPO
TC	TRAMO CRONOMETRADO		47 km/h		
6		LA ESCALERA - EL CLARÍN	8.600 Km		
DISTANCIA		DIRECCIÓN	INFORMACIÓN	DIST. REG.	
TOTAL	PARCIAL				
29.300	0.440		TOPES (2)	25.430	31
29.580	0.280		INICIA CAMELLÓN	25.150	32
31.230	1.650		PASO A DESNIVEL	23.500	33
31.580	0.350		RETORNO SEGUIR DE FRENTE	23.150	34
31.810	0.230		TOPES	22.920	35
32.090	0.280		DERECHA "MÉXICO - SALAMANCA" (PRECAUCIÓN, INCORPORACIÓN AL LIBRAMIENTO)	22.640	36
32.900	0.810		SEMÁFORO SEGUIR DE FRENTE	21.830	37
33.800	0.900		SEMÁFORO SEGUIR DE FRENTE	20.930	38
34.240	0.440		TOMAR CARRILES CENTRALES HACIA "CUITZEO" POR DEBAJO DE TÚNEL	20.490	39
35.400	1.160		SEMÁFORO SEGUIR DE FRENTE	19.330	40









TC	6	LA ESCALERA	DISTANCIA		6	
			54.73			
CH	7	CAÑADA DEL HERRERO	TRAMO CRONOMETRADO		TIEMPO	
TC	6		LA ESCALERA - EL CLARÍN	8.600 Km		PROMEDIO
					47 km/h	01:10'
DISTANCIA		DIRECCIÓN	INFORMACIÓN	DIST. REG.		
TOTAL	PARCIAL					
35.540	0.140		GASOLINERA CARGA AUTORIZADA	19.190		
37.080	1.540		TOMAR CARRIL DERECHO A "SALAMANCA - AEROPUERTO"	17.650		
37.440	0.360		SEMÁFORO DERECHA A "MÉXICO - GUADALAJARA VÍA CORTA"	17.290		
38.780	1.340		PASO POR DEBAJO DE PUENTE	15.950		
40.110	1.330		GASOLINERA LD	14.620		
43.640	3.530		SEGUIR DE FRENTE	11.090		
45.900	2.260		GASOLINERA LD	8.830		
47.420	1.520		SALIDA A "TARÍMBARO" LD	7.310		
47.640	0.220		GLORIETA VUELTA COMPLETA	7.090		
47.840	0.200		POR ARRIBA DEL PUENTE	6.890		








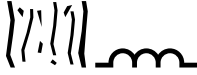




RETO TARÍMBARO
8 Y 9 DE JUNIO DE 2018





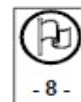




















CH	6	LA ESCALERA	DISTANCIA		6	
			54.73			
CH	7	CAÑADA DEL HERRERO	PROMEDIO		01:10'	
TC	6	LA ESCALERA - EL CLARÍN	8.600	Km		47 km/h
TRAMO CRONOMETRADO						
DISTANCIA		DIRECCIÓN	INFORMACIÓN	DIST. REG.	TIEMPO	
TOTAL	PARCIAL					
48.200	0.360		GLORIETA VUELTA COMPLETA Y 2A SALIDA DESVIACIÓN A AUTOPISTA "SALAMANCA - MORELIA"	6.530		
48.800	0.600		A "TARÍMBARO" POR ARCOS A LA DERECHA EN MOJONERA 12	5.930		
49.770	0.970		TOPES (3)	4.960		
49.880	0.110		TERMINA CAMELLÓN	4.850		
49.950	0.070		TOPES (2)	4.780		
50.200	0.250		DE FRENTE POR LA DERECHA A "CAJA MORELIA"	4.530		
50.420	0.220		TOPE SEGUIR DE FRENTE	4.310		
50.720	0.300		TOPES (2) SEGUIR DE FRENTE	4.010		
50.860	0.140		DERECHA CON DIRECCIÓN A "PANTEÓN NUEVO"	3.870		
50.890	0.030		TOPES (2)	3.840		






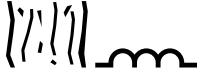




CH	6	LA ESCALERA	DISTANCIA		6	
			54.73			
CH	7	CAÑADA DEL HERRERO	TRAMO CRONOMETRADO		TIEMPO	
TC	6	LA ESCALERA - EL CLARÍN	8.600 Km	PROMEDIO		01:10'
			47 km/h			
DISTANCIA		DIRECCIÓN	INFORMACIÓN	DIST. REG.		
TOTAL	PARCIAL					
52.400	1.510		PRECAUCIÓN VADO SEGUIR POR IZQUIERDA	2.330	61	
52.810	0.410		PUENTE	1.920	62	
53.960	1.150		TOPE	0.770	63	
54.040	0.080		DERECHA POR DEBAJO DE ARCO Y VUELTA A LA DERECHA INMEDIATAMENTE, SEGUIR CAMINO PRINCIPAL	0.690	64	
54.290	0.250		TOPES (2) SEGUIR DE FRENTE	0.440	65	
54.430	0.140		TOPES (2) SEGUIR DE FRENTE	0.300	66	
54.520	0.090		CONTROL "CH - TC 7" MURETE DE PIEDRA LI ANTES DE PASO MALO	0.210	67	
54.730	0.210		CONTROL "A TC 7" POSTE LD	0.000	68	

TC	7	CAÑADA DEL HERRERO	DISTANCIA		7	
			9.74 Km			
CH	8	CAÑADA DEL HERRERO	TRAMO CRONOMETRADO		TIEMPO	00:30'
TC	7	POWER STAGE LA HERRADURA 1	3.920 Km	PROMEDIO		
DISTANCIA		DIRECCIÓN		INFORMACIÓN		DIST. REG.
TOTAL	PARCIAL					
0.000	0.000		- 7 -	CONTROL "A TC 7" POSTE LD		9.740
		1	3.92			
0.650	0.650			IZQUIERDA LARGA !		9.090
		2	3.27			
1.680	1.030			SEGUIR POR LA IZQUIERDA		8.060
		3	2.24			
3.450	1.770			HOSPITAL		6.290
		4	0.47			
3.550	0.100		!!!	DERECHA !!!		6.190
		5	0.37			
3.720	0.170		!!!	IZQUIERDA !!!		6.020
		6	0.20			
3.850	0.130		!!!	IZQUIERDA !!!		5.890
		7	0.07			
3.920	0.070		- 7 -	CONTROL "B"		5.820
		8	0.00			
3.960	0.040			PASO MALO		5.780
		9				
4.040	0.080		- 7 -	CONTROL "C" POSTE LI		5.700
		10				

TC	7	CAÑADA DEL HERRERO	DISTANCIA		7	
			9.74 Km			
CH	8	CAÑADA DEL HERRERO	TRAMO CRONOMETRADO		TIEMPO	
TC	7	POWER STAGE LA HERRADURA 1	3.920 Km	PROMEDIO		00:30'
					19 km/h	
DISTANCIA		DIRECCIÓN	INFORMACIÓN	DIST. REG.		
TOTAL	PARCIAL					
4.150	0.110		A LA DERECHA SEGUIR CAMINO PRINCIPAL	5.590		
		<small>11</small>				
4.380	0.230		PASO POR AGUA	5.360		
		<small>12</small>				
4.880	0.500		GUARDA GANADO PRECAUCIÓN	4.860		
		<small>13</small>				
5.200	0.320		VADO	4.540		
		<small>14</small>				
5.260	0.060		GUARDA GANADO PRECAUCIÓN	4.480		
		<small>15</small>				
5.500	0.240		PRECAUCIÓN PASO MALO Y GUARDA GANADO	4.240		
		<small>16</small>				
6.800	1.300		PASO MALO	2.940		
		<small>17</small>				
7.730	0.930		PRECAUCIÓN PASO MUY MALO	2.010		
		<small>18</small>				
8.930	1.200		SEGUIR POR DERECHA TOPE	0.810		
		<small>19</small>				
9.010	0.080		VADO	0.730		
		<small>20</small>				

TC	7	CAÑADA DEL HERRERO	DISTANCIA		7
			9.74 Km		
CH	8	CAÑADA DEL HERRERO	PROMEDIO		TIEMPO 00:30'
TC	TRAMO CRONOMETRADO		19 km/h		
7	POWER STAGE LA HERRADURA 1		3.920 Km		
DISTANCIA		DIRECCIÓN	INFORMACIÓN	DIST. REG.	
TOTAL	PARCIAL				
9.050	0.040		IZQUIERDA POR ARCO E INMEDIATAMENTE VUELTA A LA DERECHA	0.690	
		21			
9.310	0.260		TOPES (2) SEGUIR DE FRENTE	0.430	
		22			
9.460	0.150		TOPES (2) SEGUIR DE FRENTE	0.280	
		23			
9.680	0.220		CONTROL "CH - TC 8" MURETE DE PIEDRA LI	0.060	
		24			
9.740	0.060		CONTROL "A TC 8" POSTE LD	0.000	
		25			













TC	8	CAÑADA DEL HERRERO	DISTANCIA		8	
CH	8A	META FINAL PLAZA PRINCIPAL TARÍMBARO	12.94 Km			
TRAMO CRONOMETRADO			PROMEDIO		TIEMPO	
8	POWER STAGE LA HERRADURA 2		3.920	Km	26 km/h	00:30'
DISTANCIA		DIRECCIÓN	INFORMACIÓN		DIST. REG.	
TOTAL	PARCIAL					
0.000	0.000	 - 8 -	CONTROL "A TC 8" POSTE LD		12.940	
		1 				
0.650	0.650		IZQUIERDA LARGA !		12.290	
		2 				
1.680	1.030		SEGUIR POR LA IZQUIERDA		11.260	
		3 				
3.450	1.770		HOSPITAL		9.490	
		4 				
3.550	0.100		DERECHA !!!		9.390	
		5 				
3.720	0.170		IZQUIERDA !!!		9.220	
		6 				
3.850	0.130		IZQUIERDA !!!		9.090	
		7 				
3.920	0.070	 - 8 -	CONTROL "B"		9.020	
		8 				
3.960	0.040		PASO MALO		8.980	
		9				
4.040	0.080	 - 8 -	CONTROL "C" POSTE LI		8.900	
		10				

TC	8	CAÑADA DEL HERRERO	DISTANCIA		8	
			12.94 Km			
CH	8A	META FINAL PLAZA PRINCIPAL TARÍMBARO	TRAMO CRONOMETRADO		TIEMPO	
TC	8		POWER STAGE LA HERRADURA 2	3.920 Km		PROMEDIO
					00:30'	
DISTANCIA		DIRECCIÓN	INFORMACIÓN	DIST. REG.		
TOTAL	PARCIAL					
4.150	0.110		A LA DERECHA SEGUIR CAMINO PRINCIPAL	8.790		
		<small>11</small>				
4.380	0.230		PASO POR AGUA	8.560		
		<small>12</small>				
4.880	0.500		GUARDA GANADO PRECAUCIÓN	8.060		
		<small>13</small>				
5.200	0.320		VADO	7.740		
		<small>14</small>				
5.260	0.060		GUARDA GANADO PRECAUCIÓN	7.680		
		<small>15</small>				
5.500	0.240		PRECAUCIÓN PASO MALO Y GUARDA GANADO	7.440		
		<small>16</small>				
6.800	1.300		PASO MALO	6.140		
		<small>17</small>				
7.730	0.930		PRECAUCIÓN PASO MUY MALO	5.210		
		<small>18</small>				
8.930	1.200		SEGUIR POR DERECHA TOPE	4.010		
		<small>19</small>				
9.010	0.080		VADO	3.930		
		<small>20</small>				



RETO TARÍMBARO
8 Y 9 DE JUNIO DE 2018



TC	8	CAÑADA DEL HERRERO	DISTANCIA		8	
			12.94 Km			
CH	8A	META FINAL PLAZA PRINCIPAL TARÍMBARO	TRAMO CRONOMETRADO		PROMEDIO	
TC	8	POWER STAGE LA HERRADURA 2	3.920	Km	26 km/h	
					TIEMPO	00:30'
DISTANCIA		DIRECCIÓN	INFORMACIÓN	DIST. REG.		
TOTAL	PARCIAL					
9.050	0.040		DE FRENTE	3.890		
		21				
9.150	0.100		TOPE	3.790		
		22				
10.700	1.550		VADO SEGUIR DE FRENTE	2.240		
		23				
12.270	1.570		TOPES (2)	0.670		
		24				
12.360	0.090	 	TOPE IZQUIERDA EN MIGUEL HIDALGO	0.580		
		25				
12.400	0.040	 	TOPES (2) SEGUIR DE FRENTE	0.540		
		26				
12.660	0.260	 	TOPES (2) SEGUIR DE FRENTE	0.280		
		27				
12.920	0.260		TOPE	0.020		
		28				
12.940	0.020		"CONTROL CH 8A" META FINAL EN PLAZA PRINCIPAL DE TARIMBARO SEGUIR INSTRUCCIONES DEL OFICIAL	0.000		
		29				

FELICIDADES!!!