




CH	0	HOLIDAY INN EXPRESS	DISTANCIA		0	
CH	1	EL TEMAZCAL	29.1 Km			
TC	TRAMO CRONOMETRADO			PROMEDIO	TIEMPO	00:40'
			44 km/h			
DISTANCIA		DIRECCIÓN	INFORMACIÓN	DIST. REG.		
TOTAL	PARCIAL					
0.000	0.000		<b>CONTROL "CH 0"</b> SALIDA DE HOTEL HOLYDAY INN EXPRESS (PLUMA DE ESTACIONAMIENTO)	29.100		
0.010	0.010		TOPE A LA DERECHA E INMEDIATAMENTE TOPE Y A LA IZQUIERDA EN U	29.090		
0.050	0.040		INCORPORARSE A LA LATERAL DE AVENIDA CAMELINAS	29.050		
0.240	0.190		SEMÁFORO, SEGUIR DE FRENTE, CONTINUAR POR LA LATERAL DE AV. CAMELINAS	28.860		
0.560	0.320		SEMÁFORO, SEGUIR DE FRENTE, CONTINUAR POR LA LATERAL DE AV. CAMELINAS	28.540		
0.760	0.200		TERMINA CAMELLÓN	28.340		
0.960	0.200		CRUCERO A LA DERECHA A "MIL CUMBRES" (LETRERO: CIUDAD TRES MARIAS)	28.140		
1.660	0.700		POR CARRIL DERECHO A "CERESO Y CD. HIDALGO"	27.440		
3.530	1.870		FIN DE CAMELLÓN, INICIA DOBLE CIRCULACIÓN	25.570		
3.590	0.060		TOPES (3)	25.510		

CH	0	HOLIDAY INN EXPRESS	DISTANCIA		0	
CH	1	EL TEMAZCAL	29.1 Km			
TC	TRAMO CRONOMETRADO			PROMEDIO	TIEMPO	
			44 km/h		00:40'	
DISTANCIA		DIRECCIÓN	INFORMACIÓN	DIST. REG.		
TOTAL	PARCIAL					
7.730	4.140	<b><u>0.000</u></b>	INICIA COMPARACIÓN DE ODÓMETROS EN MOJONERA km. 232	21.370		
8.730	1.000	<b><u>1.000</u></b>	FIN COMPARACIÓN DE ODÓMETROS EN LETRERO DE INCORPORACIÓN DE LADO DERECHO	20.370		
10.050	1.320		TOPES (2), SEGUIR DE FRENTE	19.050		
10.960	0.910		TOPE C.E.R.E.S.O (LI)	18.140		
12.210	1.250		ENTRONQUE, SEGUIR DE FRENTE, TOPES (2)	16.890		
13.690	1.480		ENTRONQUE, SEGUIR DE FRENTE	15.410		
13.730	0.040		LETRERO TRIPLE L.D. EL TEMAZCAL, LA POLVILLA, CD. HIDALGO	15.370		
18.920	5.190		TOPES (2)	10.180		
20.460	1.540		SEGUIR DE FRENTE	8.640		
26.680	6.220		SEGUIR DE FRENTE A CD. HIDALGO	2.420		








XXXIX RALLY PATRIO  
22 DE SEPTIEMBRE DE 2018













CH	0	HOLIDAY INN EXPRESS	<b>DISTANCIA</b>		<b>0</b>
CH	1	EL TEMAZCAL	<b>29.1 Km</b>		
TC	<b>TRAMO CRONOMETRADO</b>			<b>PROMEDIO</b>	<b>TIEMPO</b>
				<b>44 km/h</b>	<b>00:40'</b>
DISTANCIA		DIRECCIÓN	INFORMACIÓN	DIST. REG.	
TOTAL	PARCIAL				
28.740	2.060		LETRERO "LAS TROJES" LD	0.360	
		21			
28.980	0.240		<b>CONTROL "CH - TC 1"</b> (SEÑAL CURVA DERECHA LD)	0.120	
		22			
29.100	0.120		<b>CONTROL "A TC 1"</b> MOJONERA INVERTIDA LI km. 211	0.000	
		23			

TC	1	EL TEMAZCAL	DISTANCIA		1	
			17.65			
CH	2	SAN JOSÉ DE LA CUMBRE	PROMEDIO		TIEMPO 00:25'	
TC	TRAMO CRONOMETRADO		42 km/h			
1 EL TEMAZCAL - SAN JOSÉ DE LA CUMBRE			15.200 Km			
DISTANCIA		DIRECCIÓN	INFORMACIÓN	DIST. REG.		
TOTAL	PARCIAL					
0.000	0.000	-1-	<b>CONTROL "A TC 1"</b> MOJONERA INVERTIDA LI	17.650		
0.550	0.550		IZQUIERDA !!	17.100		
1.580	1.030		IZQUIERDA !!	16.070		
2.740	1.160		DERECHA !!	14.910		
4.400	1.660		DERECHA !!	13.250		
6.060	1.660		IZQUIERDA LARGA ! LETRERO "LOS TIMONES"	11.590		
8.070	2.010		Km 203	9.580		
9.040	0.970		LETRERO "POBLADO LAS PERAS"	8.610		
9.360	0.320		DERECHA !!! ARBOL IZQUIERDA, PRECAUCIÓN CURVA RESBALOSA	8.290		
12.120	2.760		IZQUIERDA !	5.530		



TC	CH	TC	TRAMO CRONOMETRADO		DISTANCIA	TIEMPO
			1	EL TEMAZCAL - SAN JOSÉ DE LA CUMBRE	15.200 Km	
1			EL TEMAZCAL		17.65	1
		2	SAN JOSÉ DE LA CUMBRE			
			DISTANCIA	DIRECCIÓN	INFORMACIÓN	DIST. REG.
TOTAL	PARCIAL					
13.960	1.840	11		1.24	IZQUIERDA !!	3.690
15.200	1.240	12		0.00	<b>CONTROL "B"</b> Km. 196 MOJONERA CEMENTO Y PISO LI	2.450
15.570	0.370	13			<b>CONTROL "C"</b> MARCA EN EL PISO LD	2.080
17.530	1.960	14			<b>CONTROL "CH-TC2"</b> MARCA EN EL PISO	0.120
17.650	0.120	15			<b>CONTROL "A TC2"</b> LETRERO INV LI "SAN JOSÉ DE LA CUMBRE"	0.000











TC	2	SAN JOSÉ DE LA CUMBRE	DISTANCIA		2
CH	2A	EL MIRADOR	19.08		
TC	TRAMO CRONOMETRADO		PROMEDIO		TIEMPO
2	SAN JOSÉ DE LA CUMBRE - EL MIRADOR		18.680 Km	64 km/h	00:18'
DISTANCIA		DIRECCIÓN	INFORMACIÓN		DIST. REG.
TOTAL	PARCIAL				
0.000	0.000		<b>CONTROL "A TC2"</b> LETRERO INV LI "SAN JOSÉ DE LA CUMBRE"		19.080
		1 18.68			
1.440	1.440		DERECHA !!		17.640
		2 17.24			
5.040	3.600		LETRERO LD "PUERTO GARNICA"		14.040
		3 13.64			
6.600	1.560		DERECHA !!		12.480
		4 12.08			
7.700	1.100		DERECHA !!!		11.380
		5 10.98			
9.140	1.440		DERECHA !!		9.940
		6 9.54			
9.970	0.830		DERECHA !!		9.110
		7 8.71			
11.480	1.510		IZQUIERDA !		7.600
		8 7.20			
11.710	0.230		LETRERO LD "PINO GORDO"		7.370
		9 6.97			
13.650	1.940		Km. 180		5.430
		10 5.03			

TC	2	SAN JOSÉ DE LA CUMBRE	DISTANCIA		2
CH	2A	EL MIRADOR	19.08		
TC	TRAMO CRONOMETRADO		PROMEDIO		TIEMPO
2	SAN JOSÉ DE LA CUMBRE - EL MIRADOR		18.680 Km	64 km/h	00:18'
DISTANCIA		DIRECCIÓN	INFORMACIÓN		DIST. REG.
TOTAL	PARCIAL				
14.370	0.720		IZQUIERDA !!		4.710
		11	4.31		
14.740	0.370		DERECHA !!		4.340
		12	3.94		
15.250	0.510		DERECHA !!		3.830
		13	3.43		
17.230	1.980		DERECHA LARGA !!		1.850
		14	1.45		
17.800	0.570		Km. 176		1.280
		15	0.88		
18.680	0.880		CONTROL "B" Km. 175 LD		0.400
		16	0.00		
19.020	0.340		CONTROL "C" LETRERO BLANCO LD "MIL CUMBRES"		0.060
		17			
19.080	0.060		CONTROL "CH - 2A" LETRERO VERDE "MIRADOR MIL CUMBRES" No penaliza Adelanto		0.000
		18			

TC	2A	MIRADOR MIL CUMBRES	DISTANCIA		<b>2</b>
CH	3	EL MIRADOR	0.25		
TC	TRAMO CRONOMETRADO			PROMEDIO	TIEMPO
				0 km/h	01:25'
DISTANCIA		DIRECCIÓN	INFORMACIÓN	DIST. REG.	
TOTAL	PARCIAL				
0.000	0.000		<b>CONTROL "CH - 2A"</b>	0.250	
0.150	0.150		Volta en "U" Estacionarse en el mirador para esperar arranque de TC3. Seguir instrucciones del oficial. <b>SE PERMITE CARGAR GASOLINA</b>	0.100	
0.200	0.050		<b>CONTROL "CH-TC3"</b> SEÑAL CURVA LD	0.050	
0.250	0.050		<b>CONTROL "A TC3"</b> (LETRERO INVERTIDO LI "MIL CUMBRES")	0.000	





TC	3	EL MIRADOR	DISTANCIA		<b>3</b>
CH	4	SAN JOSÉ DE LA CUMBRE	<b>21.65</b>		
TC	<b>TRAMO CRONOMETRADO</b>		PROMEDIO		<b>TIEMPO 00:25'</b>
3	EL MIRADOR - SAN JOSE DE LA CUMBRE		19.200 Km	<b>52 km/h</b>	
DISTANCIA		DIRECCIÓN	INFORMACIÓN		DIST. REG.
TOTAL	PARCIAL				
0.000	0.000	 - 3 -	<b>CONTROL "A TC3"</b> (LETRERO INVERTIDO LI "MIL CUMBRES")		21.650
		1 19.20			
0.380	0.380		Km. 175 LÁMINA LI		21.270
		2 18.82			
2.300	1.920		DERECHA !		19.350
		3 16.90			
3.290	0.990		DERECHA-IZQUIERDA !!		18.360
		4 15.91			
4.280	0.990		IZQUIERDA !!		17.370
		5 14.92			
4.640	0.360		DERECHA !!		17.010
		6 14.56			
6.100	1.460		IZQUIERDA-DERECHA !!		15.550
		7 13.10			
7.400	1.300		LETRERO INVERTIDO "PINO GORDO"		14.250
		8 11.80			
7.560	0.160		DERECHA !		14.090
		9 11.64			
8.150	0.590		IZQUIERDA LARGA !!		13.500
		10 11.05			














XXXIX RALLY PATRIO  
22 DE SEPTIEMBRE DE 2018























TC	3	EL MIRADOR	DISTANCIA		3
CH	4	SAN JOSÉ DE LA CUMBRE	21.65		
TC	TRAMO CRONOMETRADO		PROMEDIO		TIEMPO
3	EL MIRADOR - SAN JOSE DE LA CUMBRE		19.200 Km	52 km/h	00:25'
DISTANCIA		DIRECCIÓN	INFORMACIÓN		DIST. REG.
TOTAL	PARCIAL				
9.040	0.890	↷!! 11 10.16	IZQUIERDA !!		12.610
9.670	0.630	↷!! 12 9.53	IZQUIERDA !!		11.980
9.950	0.280	↷!! 13 9.25	IZQUIERDA !!		11.700
10.500	0.550	↶!! 모 14 8.70	DERECHA !! Km. 185 LÁMINA AMBOS LADOS		11.150
11.380	0.880	↷!! 15 7.82	IZQUIERDA !!		10.270
11.720	0.340	↶!! 16 7.48	DERECHA !!		9.930
12.450	0.730	↷!! 17 6.75	IZQUIERDA !!		9.200
14.000	1.550	☰ 18 5.20	LETRERO LD "MIRADOR ATZIMBA"		7.650
14.600	0.600	모 19 4.60	Km. 189 LÁMINA LD		7.050
15.300	0.700	↶!! 20 3.90	DERECHA !!		6.350

TC	3	EL MIRADOR	DISTANCIA		3
			21.65		
CH	4	SAN JOSÉ DE LA CUMBRE	TRAMO CRONOMETRADO		TIEMPO
TC			EL MIRADOR - SAN JOSE DE LA CUMBRE		
	3		19.200	Km	52 km/h
DISTANCIA		DIRECCIÓN	INFORMACIÓN		DIST. REG.
TOTAL	PARCIAL				
16.650	1.350		IZQUIERDA CON AGUA !!		5.000
		21	2.55		
17.000	0.350		DERECHA !!		4.650
		22	2.20		
17.650	0.650		IZQUIERDA !!		4.000
		23	1.55		
18.200	0.550		DERECHA !!		3.450
		24	1.00		
19.200	1.000		CONTROL "B" LETRERO LD "JOSÉ DE LA CUMBRE"		2.450
		25	0.00		
19.540	0.340		CONTROL "C" LETRERO VERDE LD 40 km/h		2.110
		26			
21.600	2.060		CONTROL "CH-TC4" MARCA EN EL PISO		0.050
		27			
21.650	0.050		CONTROL "A TC4" km. 196		0.000
		28			

TC	4	SAN JOSÉ DE LA CUMBRE	DISTANCIA		4	
CH	4A	SERVICIO EN CATEDRAL DE MORELIA	48.05			
TRAMO CRONOMETRADO			PROMEDIO		TIEMPO	
4	SAN JOSÉ DE LA CUMBRE - EL TEMAZCAL		15.190	Km	44 km/h	01:05'
DISTANCIA		DIRECCIÓN	INFORMACIÓN		DIST. REG.	
TOTAL	PARCIAL					
0.000	0.000		CONTROL "A TC4" km. 196		48.050	
		1	15.19			
0.590	0.590		IZQUIERDA !		47.460	
		2	14.60			
0.990	0.400		IZQUIERDA - DERECHA !!		47.060	
		3	14.20			
2.020	1.030		IZQUIERDA !!		46.030	
		4	13.17			
3.600	1.580		IZQUIERDA !		44.450	
		5	11.59			
4.500	0.900		DERECHA !!		43.550	
		6	10.69			
4.720	0.220		DERECHA !!		43.330	
		7	10.47			
5.200	0.480		IZQUIERDA !		42.850	
		8	9.99			
5.780	0.580	 	IZQUIERDA !! INICIA CASERÍO		42.270	
		9	9.41			
6.980	1.200		DERECHA !		41.070	
		10	8.21			

TC	4	SAN JOSÉ DE LA CUMBRE		<b>DISTANCIA</b>		<b>4</b>	
CH	4A	SERVICIO EN CATEDRAL DE MORELIA		<b>48.05</b>			
<b>TRAMO CRONOMETRADO</b>				<b>PROMEDIO</b>		<b>TIEMPO 01:05'</b>	
4	SAN JOSÉ DE LA CUMBRE - EL TEMAZCAL		15.190	Km	<b>44 km/h</b>		
<b>DISTANCIA</b>		<b>DIRECCIÓN</b>		<b>INFORMACIÓN</b>		<b>DIST. REG.</b>	
<b>TOTAL</b>	<b>PARCIAL</b>						
7.000	0.020			Km. 203		41.050	
		11	8.19				
9.000	2.000			DERECHA !!		39.050	
		12	6.19				
10.520	1.520			DERECHA - IZQUIERDA !!		37.530	
		13	4.67				
11.150	0.630			DERECHA !!		36.900	
		14	4.04				
11.530	0.380			IZQUIERDA !		36.520	
		15	3.66				
12.400	0.870			IZQUIERDA !!!		35.650	
		16	2.79				
12.900	0.500			DERECHA !!!		35.150	
		17	2.29				
13.900	1.000			DERECHA !!		34.150	
		18	1.29				
14.350	0.450			DERECHA !		33.700	
		19	0.84				
15.190	0.840			<b>CONTROL "B"</b> Km. 211 LÁMINA LD		32.860	
		20	0.00				

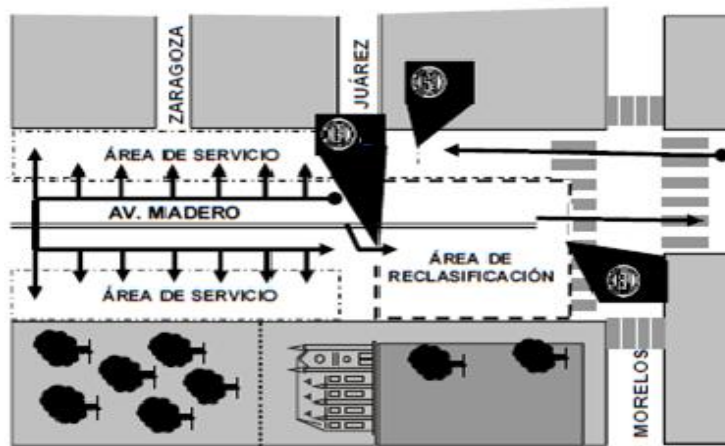
TC	4	SAN JOSÉ DE LA CUMBRE	DISTANCIA		4
			48.05		
CH	4A	SERVICIO EN CATEDRAL DE MORELIA	PROMEDIO		TIEMPO
TRAMO CRONOMETRADO			44 km/h	01:05'	
4	SAN JOSÉ DE LA CUMBRE - EL TEMAZCAL		15.190 Km		
DISTANCIA		DIRECCIÓN	INFORMACIÓN	DIST. REG.	
TOTAL	PARCIAL				
15.600	0.410		<b>CONTROL "C"</b> SEÑAL CRUCE DE ESCOLARES	32.450	21
17.570	1.970		ENTRONQUE, SEGUIR DE FRENTE	30.480	22
23.800	6.230		ENTRONQUE, SEGUIR DE FRENTE LETRERO "PINO REAL"	24.250	23
25.100	1.300		TOPES (2)	22.950	24
30.500	5.400		ENTRONQUE, SEGUIR DE FRENTE	17.550	25
31.970	1.470		ENTRONQUE, SEGUIR DE FRENTE TOPES (2)	16.080	26
33.290	1.320		TOPES (3)	14.760	27
39.370	6.080		TOPES (4)	8.680	28
40.720	1.350		INICIA CAMELLÓN CENTRAL	7.330	29
42.400	1.680		PASAR POR DEBAJO DE PUENTE	5.650	30

TC	4	SAN JOSÉ DE LA CUMBRE	DISTANCIA		4	
			4A	SERVICIO EN CATEDRAL DE MORELIA		48.05
TRAMO CRONOMETRADO					PROMEDIO	TIEMPO
4	SAN JOSÉ DE LA CUMBRE - EL TEMAZCAL		15.190 Km	44 km/h	01:05'	
DISTANCIA		DIRECCIÓN	INFORMACIÓN	DIST. REG.		
TOTAL	PARCIAL					
42.970	0.570	 31	INICIA REDUCTOR DE VELOCIDAD	5.080		
43.300	0.330	  32	SEMÁFORO, SEGUIR DE FRENTE	4.750		
43.900	0.600	   33	VIBRADOR Y SEMÁFORO, SEGUIR DE FRENTE	4.150		
44.290	0.390	  34	SEMÁFORO, SEGUIR DE FRENTE	3.760		
44.630	0.340	 35	TOPE ALTO	3.420		
44.830	0.200	  36	SEMÁFORO, SEGUIR DE FRENTE	3.220		
45.030	0.200	  37	SEMÁFORO, SEGUIR DE FRENTE	3.020		
45.240	0.210	   38	SEMÁFOROS (2), SEGUIR DE FRENTE INICIA ACUEDUCTO	2.810		
46.120	0.880	  39	SEMÁFORO, SEGUIR DE FRENTE	1.930		
46.370	0.250	  40	SEMÁFORO, SEGUIR DE FRENTE USAR CARRIL CENTRAL	1.680		

TC	4	SAN JOSÉ DE LA CUMBRE		<b>DISTANCIA</b>		<b>4</b>
	CH	4A	SERVICIO EN CATEDRAL DE MORELIA		<b>48.05</b>	
<b>TRAMO CRONOMETRADO</b>				<b>PROMEDIO</b>		<b>TIEMPO 01:05'</b>
4	SAN JOSÉ DE LA CUMBRE - EL TEMAZCAL		15.190 Km	<b>44 km/h</b>		
DISTANCIA		DIRECCIÓN		INFORMACIÓN		DIST. REG.
TOTAL	PARCIAL					
46.970	0.600			SEMÁFORO, DE FRENTE BAJO EL ACUEDUCTO, IZQUIERDA EN LA FUENTE		1.080
47.080	0.110			SEMÁFOROS (7), SEGUIR DE FRENTE		0.970
48.050	0.970			<b>CONTROL "CH 4 A"</b> <b>ENTRADA A SERVICIO</b> Frente a Catedral de Morelia		0.000



CH	4A	SERVICIO EN CATEDRAL DE MORELIA	<b>DISTANCIA</b>		4
	4B	ENTRADA A RECLASIFICACIÓN	0.000		
<b>TRAMO CRONOMETRADO</b>			<b>PROMEDIO</b>	<b>TIEMPO</b>	00:40'
			0 km/h		
DISTANCIA		DIRECCIÓN	INFORMACIÓN		DIST. REG.
TOTAL	PARCIAL				
0.000	0.000		<b>CONTROL "CH 4A"</b> ENTRADA A SERVICIO FUERA DE CATEDRAL		0.000
		1			



0.000	0.000		<b>CONTROL "CH 4B"</b> SALIDA DE SERVICIO, ENTRADA A RECLASIFICACIÓN		0.000
		2			





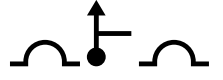
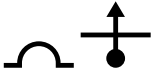
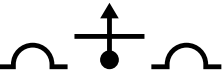








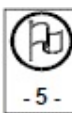
TC	4B	ENTRADA A RECLASIFICACIÓN	<b>DISTANCIA</b>		4
			0.000		
CH	4C	SALIDA RECLASIFICACIÓN	<b>PROMEDIO</b>		TIEMPO 00:20'
			0 km/h		
<b>TRAMO CRONOMETRADO</b>					
<b>DISTANCIA</b>		<b>DIRECCIÓN</b>	<b>INFORMACIÓN</b>	<b>DIST. REG.</b>	
TOTAL	PARCIAL				
0.000	0.000		<b>CONTROL "CH 4B"</b> ENTRADA A RECLASIFICACIÓN	0.000	
		1			












ATENCIÓN: TODOS LOS COMPETIDORES DEBERÁN DE CAMBIAR CON EL OFICIAL LA TARJETA DE LA SECCIÓN 1 POR LA DE LA SECCIÓN 2 CON SU NUEVA HORA DE SALIDA DE LA RECLASIFICACIÓN.

0.000	0.000		<b>CONTROL "CH 4C"</b> SALIDA DE RECLASIFICACIÓN	0.000	
		2			





















CH	4C	SALIDA RECLASIFICACIÓN	DISTANCIA		4	
			32.78			
CH	5	EL TEMAZCAL	TRAMO CRONOMETRADO		PROMEDIO	
TC					44 km/h	
					TIEMPO	00:45'
DISTANCIA		DIRECCIÓN	INFORMACIÓN	DIST. REG.		
TOTAL	PARCIAL					
0.000	0.000		<b>CONTROL "CH 4C"</b> SALIDA DE RECLASIFICACIÓN	32.780		
0.040	0.040		SEMÁFOROS (7), DE FRENTE	32.740		
0.980	0.940		POR LA DERECHA, JUNTO AL ACUEDUCTO	31.800		
1.570	0.590		SEMÁFOROS (5), DE FRENTE	31.210		
3.050	1.480		SEMÁFOROS (2), GASOLINERA LD, SEGUIR DE FRENTE	29.730		
3.140	0.090		SEGUIR POR CARRILES CENTRALES	29.640		
3.350	0.210		TOPE ALTO	29.430		
3.640	0.290		SEMÁFORO, SEGUIR DE FRENTE	29.140		
4.060	0.420		SEMÁFORO, VIBRADOR, SEGUIR DE FRENTE	28.720		
4.640	0.580		SEMÁFORO, SEGUIR DE FRENTE A MIL CUMBRES	28.140		
















CH	4C	SALIDA RECLASIFICACIÓN	DISTANCIA		4	
			32.78			
CH	5	EL TEMAZCAL	TRAMO CRONOMETRADO		PROMEDIO	
TC					44 km/h	
					TIEMPO	
					00:45'	
DISTANCIA		DIRECCIÓN	INFORMACIÓN	DIST. REG.		
TOTAL	PARCIAL					
5.340	0.700		POR CARRIL DERECHO, A "CERESO Y CD. HIDALGO"	27.440		
		11				
7.210	1.870		FIN DE CAMELLÓN, INICIA DOBLE CIRCULACIÓN	25.570		
		12				
7.610	0.400		GASOLINERA LD, SE PERMITE CARGAR	25.170		
		13				
11.410	3.800	<b>0.000</b>	COMPARACIÓN DE ODÓMETROS MOJONERA Km. 232 LÁMINA LD	21.370		
		14				
12.410	1.000	<b>1.000</b> 	FIN COMPARACIÓN DE ODÓMETROS LETRERO DE INCORPORACIÓN LD	20.370		
		15				
13.730	1.320		TOPES (2), SEGUIR DE FRENTE	19.050		
		16				
14.640	0.910		TOPE, CERESO LI	18.140		
		17				
15.890	1.250		ENTRONQUE, SEGUIR DE FRENTE TOPES (2)	16.890		
		18				
17.370	1.480		ENTRONQUE, SEGUIR DE FRENTE	15.410		
		19				
22.700	5.330		TOPES (2)	10.080		
		20				

CH	4C	SALIDA RECLASIFICACIÓN	DISTANCIA	
			32.78	
CH	5	EL TEMAZCAL	PROMEDIO	
TC			44 km/h	
TRAMO CRONOMETRADO			TIEMPO	00:45'
DISTANCIA		DIRECCIÓN	INFORMACIÓN	DIST. REG.
TOTAL	PARCIAL			
24.140	1.440		SEGUIR DE FRENTE	8.640
		21		
30.360	6.220		SEGUIR DE FRENTE A CD. HIDALGO	2.420
		22		
32.420	2.060		LETRERO LD "LAS TROJES"	0.360
		23		
32.660	0.240		<b>CONTROL "CH - TC 5"</b> (SEÑAL CURVA DERECHA LD)	0.120
		24		
32.780	0.120		<b>CONTROL "A TC 5"</b> MOJONERA INVERTIDA LI Y MARCA EN EL PISO LD km. 211	0.000
		25		

TC	5	EL TEMAZCAL	DISTANCIA		5
CH	5A	EL MIRADOR	36.48 Km		
TC	TRAMO CRONOMETRADO		PROMEDIO		TIEMPO 00:35'
5	EL TEMAZCAL - EL MIRADOR		36.080 Km	66 km/h	
DISTANCIA		DIRECCIÓN	INFORMACIÓN		DIST. REG.
TOTAL	PARCIAL				
0.000	0.000	 -5-	CONTROL "A TC 5" MOJONERA INVERTIDA LI Y MARCA EN EL PISO LD km. 211		36.480
		1 	36.08		
0.520	0.520	2 	35.56	IZQUIERDA !!	35.960
1.550	1.030	3 	34.53	IZQUIERDA !!	34.930
2.710	1.160	4 	33.37	DERECHA !!	33.770
4.370	1.660	5 	31.71	DERECHA !!	32.110
6.030	1.660	6 	30.05	IZQUIERDA LARGA ! LETRERO "LOS TIMONES"	30.450
9.010	2.980	7 	27.07	LETRERO "POBLADO LAS PERAS"	27.470
9.330	0.320	8 	26.75	DERECHA !!! ARBOL IZQUIERDA, PRECAUCIÓN CURVA RESBALOSA	27.150
12.090	2.760	9 	23.99	IZQUIERDA !	24.390
13.930	1.840	10 	22.15	IZQUIERDA !!	22.550



TC	5	EL TEMAZCAL	DISTANCIA		5
CH	5A	EL MIRADOR	36.48 Km		
TC	TRAMO CRONOMETRADO		PROMEDIO		TIEMPO
5	EL TEMAZCAL - EL MIRADOR		36.080 Km	66 km/h	00:35'
DISTANCIA		DIRECCIÓN	INFORMACIÓN		DIST. REG.
TOTAL	PARCIAL				
15.100	1.170		Km. 196 LÁMINA LD		21.380
		11  20.98			
16.320	1.220		INICIA POBLADO		20.160
		12  19.76			
17.320	1.000		IZQUIERDA !		19.160
		13  18.76			
19.240	1.920		DERECHA !!		17.240
		14  16.84			
23.020	3.780		LETRERO LD "PUERTO GARNICA"		13.460
		15  13.06			
24.400	1.380		DERECHA !!		12.080
		16  11.68			
25.500	1.100		DERECHA !!!		10.980
		17  10.58			
26.940	1.440		DERECHA !!		9.540
		18  9.14			
27.770	0.830		DERECHA !!		8.710
		19  8.31			
29.280	1.510		IZQUIERDA !		7.200
		20  6.80			








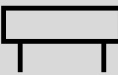



TC	5	EL TEMAZCAL	DISTANCIA		5
CH	5A	EL MIRADOR	36.48 Km		
TC	TRAMO CRONOMETRADO		PROMEDIO		TIEMPO
5	EL TEMAZCAL - EL MIRADOR		36.080 Km	66 km/h	00:35'
DISTANCIA		DIRECCIÓN	INFORMACIÓN		DIST. REG.
TOTAL	PARCIAL				
29.510	0.230		LETRERO LD "PINO GORDO"		6.970
		21 			
31.450	1.940		Km. 180		5.030
		22 			
32.170	0.720		IZQUIERDA !!		4.310
		23 			
32.540	0.370		DERECHA !!		3.940
		24 			
33.050	0.510		DERECHA !!		3.430
		25 			
35.030	1.980		DERECHA LARGA !!		1.450
		26 			
36.080	1.050		CONTROL "B" Km. 175 LD		0.400
		27 			
36.420	0.340		CONTROL "C" LETRERO BLANCO LD "MIL CUMBRES"		0.060
		28			
36.480	0.060		CONTROL "CH - 5A" LETRERO VERDE "MIRADOR MIL CUMBRES" No penaliza Adelanto		0.000
		29			





TC	5A	MIRADOR MIL CUMBRES	DISTANCIA		5
			0.25		
CH	6	EL MIRADOR	TRAMO CRONOMETRADO		TIEMPO 01:20'
TC			PROMEDIO	0 km/h	
DISTANCIA		DIRECCIÓN	INFORMACIÓN		DIST. REG.
TOTAL	PARCIAL				
0.000	0.000	1	<b>CONTROL "CH - 5A"</b>		0.250
0.150	0.150	2	Vuelta en "U" Estacionarse en el mirador para esperar arranque de TC6. Seguir instrucciones del oficial. <b>SE PERMITE CARGAR GASOLINA</b>		0.100
0.200	0.050	3	<b>CONTROL "CH-TC6"</b>		0.050
0.250	0.050	4	<b>CONTROL "A TC6"</b> (LETRERO INVERTIDO LI "MIL CUMBRES")		0.000



TC	6	EL MIRADOR	DISTANCIA		6
CH	6A	META CATEDRAL	69.7 Km		
TRAMO CRONOMETRADO			PROMEDIO		TIEMPO
6	POWERSTAGE - EL MIRADOR - EL TEMAZCAL		36.840 Km	49 km/h	01:20'
DISTANCIA		DIRECCIÓN	INFORMACIÓN	DIST. REG.	
TOTAL	PARCIAL				
0.000	0.000	 - 6 -	<b>CONTROL "A TC6"</b> (LETRERO INVERTIDO LI "MIL CUMBRES")	69.700	
0.380	0.380	 1	Km. 175 LÁMINA INV LI	69.320	
2.300	1.920	 2	DERECHA !	67.400	
3.290	0.990	 3	DERECHA-IZQUIERDA !!	66.410	
4.280	0.990	 4	IZQUIERDA !!	65.420	
4.640	0.360	 5	DERECHA !!	65.060	
6.100	1.460	 6	IZQUIERDA-DERECHA !!	63.600	
7.400	1.300	 7	LETRERO INVERTIDO "PINO GORDO"	62.300	
7.560	0.160	 8	DERECHA !	62.140	
8.150	0.590	 9	IZQUIERDA LARGA !!	61.550	
		 10			



XXXIX RALLY PATRIO  
22 DE SEPTIEMBRE DE 2018



TC	6	EL MIRADOR	DISTANCIA		6
CH	6A	META CATEDRAL	69.7 Km		
TRAMO CRONOMETRADO			PROMEDIO		TIEMPO
6	POWERSTAGE - EL MIRADOR - EL TEMAZCAL		36.840 Km	49 km/h	01:20'
DISTANCIA		DIRECCIÓN	INFORMACIÓN	DIST. REG.	
TOTAL	PARCIAL				
9.040	0.890	↷!! 11 27.80	IZQUIERDA !!	60.660	
9.670	0.630	↷!! 12 27.17	IZQUIERDA !!	60.030	
9.950	0.280	↷!! 13 26.89	IZQUIERDA !!	59.750	
10.500	0.550	↶!! 모 14 26.34	DERECHA !! Km. 185 LÁMINA AMBOS LADOS	59.200	
11.380	0.880	↷!! 15 25.46	IZQUIERDA !!	58.320	
11.720	0.340	↶!! 16 25.12	DERECHA !!	57.980	
12.450	0.730	↷!! 17 24.39	IZQUIERDA !!	57.250	
14.000	1.550	☰ 18 22.84	LETRERO LD "MIRADOR ATZIMBA"	55.700	
14.600	0.600	모 19 22.24	Km. 189 LÁMINA LD	55.100	
15.300	0.700	↶!! 20 21.54	DERECHA !!	54.400	



TC	6	EL MIRADOR	DISTANCIA		69.7 Km		6
CH	6A	META CATEDRAL	PROMEDIO		49 km/h		
TRAMO CRONOMETRADO			6		POWERSTAGE - EL MIRADOR - EL TEMAZCAL	36.840 Km	TIEMPO 01:20'
DISTANCIA		DIRECCIÓN	INFORMACIÓN		DIST. REG.		
TOTAL	PARCIAL						
16.650	1.350		IZQUIERDA CON AGUA !!		53.050		
17.000	0.350		DERECHA !!		52.700		
17.650	0.650		IZQUIERDA !!		52.050		
18.200	0.550		DERECHA !!		51.500		
19.200	1.000		LETRERO LD "JOSÉ DE LA CUMBRE" INICIA POBLADO		50.500		
19.540	0.340		DERECHA !!		50.160		
20.400	0.860		SEGUIR DE FRENTE		49.300		
21.080	0.680		IZQUIERDA !!!		48.620		
22.240	1.160		IZQUIERDA !!		47.460		
22.640	0.400		IZQUIERDA-DERECHA !!		47.060		



TC	6	EL MIRADOR	DISTANCIA		6
CH	6A	META CATEDRAL	69.7 Km		
TRAMO CRONOMETRADO			PROMEDIO		TIEMPO
6	POWERSTAGE - EL MIRADOR - EL TEMAZCAL		36.840 Km	49 km/h	01:20'
DISTANCIA		DIRECCIÓN	INFORMACIÓN	DIST. REG.	
TOTAL	PARCIAL				
23.670	1.030		IZQUIERDA !!	46.030	
		<small>31</small> <small>13.17</small>			
25.250	1.580		IZQUIERDA !	44.450	
		<small>32</small> <small>11.59</small>			
26.150	0.900		IZQUIERDA !!	43.550	
		<small>33</small> <small>10.69</small>			
26.370	0.220		DERECHA !!	43.330	
		<small>34</small> <small>10.47</small>			
27.430	1.060		IZQUIERDA !! ZONA DE CASAS	42.270	
		<small>35</small> <small>9.41</small>			
28.630	1.200		DERECHA !	41.070	
		<small>36</small> <small>8.21</small>			
28.650	0.020		Km. 203 LD	41.050	
		<small>37</small> <small>8.19</small>			
30.650	2.000		DERECHA !!	39.050	
		<small>38</small> <small>6.19</small>			
32.270	1.620		DERECHA-IZQUIERDA !!	37.430	
		<small>39</small> <small>4.57</small>			
32.800	0.530		DERECHA !!	36.900	
		<small>40</small> <small>4.04</small>			

TC	6	EL MIRADOR	DISTANCIA		6				
			69.7 Km						
CH	6A	META CATEDRAL	TRAMO CRONOMETRADO		TIEMPO	01:20'			
			6				POWERSTAGE - EL MIRADOR - EL TEMAZCAL		36.840 Km
DISTANCIA		DIRECCIÓN		INFORMACIÓN		DIST. REG.			
TOTAL	PARCIAL								
33.180	0.380			IZQUIERDA !		36.520			
		41	3.66						
34.050	0.870			IZQUIERDA !!!		35.650			
		42	2.79						
34.550	0.500			DERECHA !!!		35.150			
		43	2.29						
35.550	1.000			DERECHA !!		34.150			
		44	1.29						
36.000	0.450			DERECHA !		33.700			
		45	0.84						
36.840	0.840	 - 6 -		<b>CONTROL "B"</b> Km. 211 LÁMINA LD		32.860			
		46	0.00						
37.250	0.410	 -6-		<b>CONTROL "C"</b> SEÑAL CRUCE DE ESCOLARES		32.450			
		47							
39.100	1.850			LETRERO DOBLE LD "MORELIA-HUETAMO"		30.600			
		48							
39.220	0.120			ENTRONQUE, SEGUIR DE FRENTE		30.480			
		49							
42.170	2.950			LETRERO LD "TRIGUILLOS"		27.530			
		50							

TC	6	EL MIRADOR	DISTANCIA		6				
			69.7 Km						
CH	6A	META CATEDRAL	TRAMO CRONOMETRADO		TIEMPO	01:20'			
			6				POWERSTAGE - EL MIRADOR - EL TEMAZCAL		36.840 Km
DISTANCIA		DIRECCIÓN		INFORMACIÓN		DIST. REG.			
TOTAL	PARCIAL								
45.450	3.280			LETRERO LD "PINO REAL"		24.250			
46.750	1.300			TOPES (2)		22.950			
52.150	5.400			ENTRONQUE, SEGUIR DE FRENTE		17.550			
53.620	1.470			ENTRONQUE, SEGUIR DE FRENTE, TOPES (2)		16.080			
54.940	1.320			TOPE		14.760			
55.780	0.840			TOPES (2)		13.920			
61.020	5.240			TOPES (4)		8.680			
62.370	1.350			INICIA CAMELLÓN CENTRAL. PRECAUCIÓN		7.330			
64.050	1.680			PUENTE, PASAR POR DEBAJO		5.650			
64.650	0.600			TOPE		5.050			

TC	6	EL MIRADOR	DISTANCIA		6		
			69.7 Km				
CH	6A	META CATEDRAL	TRAMO CRONOMETRADO		PROMEDIO	TIEMPO	01:20'
6	POWER STAGE - EL MIRADOR - EL TEMAZCAL		36.840 Km	49 km/h			
DISTANCIA		DIRECCIÓN		INFORMACIÓN		DIST. REG.	
TOTAL	PARCIAL						
64.950	0.300			SEMÁFORO, SEGUIR DE FRENTE	4.750		
65.550	0.600			VIBRADOR Y SEMÁFORO, SEGUIR DE FRENTE	4.150		
65.940	0.390			SEMÁFORO, SEGUIR DE FRENTE	3.760		
66.280	0.340			TOPE ALTO	3.420		
66.480	0.200			SEMÁFORO, SEGUIR DE FRENTE	3.220		
66.680	0.200			SEMÁFORO, SEGUIR DE FRENTE	3.020		
66.890	0.210			SEMÁFOROS (2), SEGUIR DE FRENTE INICIA ACUEDUCTO	2.810		
67.770	0.880			SEMÁFORO, SEGUIR DE FRENTE	1.930		
68.020	0.250			SEMÁFORO, SEGUIR DE FRENTE USAR CARRIL CENTRAL	1.680		





TC	6	EL MIRADOR	<b>DISTANCIA</b>		<b>6</b>
CH	6A	META CATEDRAL	<b>69.7 Km</b>		
<b>TRAMO CRONOMETRADO</b>			<b>PROMEDIO</b>		<b>TIEMPO 01:20'</b>
6	EL MIRADOR - EL TEMAZCAL		38.840 km	<b>49 km/hr</b>	
DISTANCIA		DIRECCIÓN	INFORMACIÓN	DIST. REG.	
TOTAL	PARCIAL				
68.620	0.600		SEMÁFORO, DE FRENTE BAJO EL ACUEDUCTO, IZQUIERDA EN LA FUENTE	1.080	
68.730	0.110		SEMÁFOROS (7), SEGUIR DE FRENTE	0.970	
69.700	0.970		<b>CONTROL "CH 6 A"</b> <b>ARCO META</b> Frente a Catedral de Morelia	0.000	



**\*\*\*\*\*FELICIDADES\*\*\*\*\***