

ITINERARIO - HORARIO

VIERNES, 12 DE ABRIL						
TC	LOCALIZACIÓN	DIST	DIST	DIST	TIEMPO	HORA
CH		TC	TRANS	TOTAL	PARCIAL	1er AUTO
0	Salida Ceremonial en Plaza de la Patria (Exedra) en Aguascalientes					19:00'
SABADO, 13 DE ABRIL						
TC	LOCALIZACIÓN	DIST	DIST	DIST	TIEMPO	HORA
CH		TC	TRANS	TOTAL	PARCIAL	1er AUTO
PC0	Parque Cerrado - Autodromo					08:30'
0A			0.000	0.000	00:30'	09:00'
1			59.540	59.540	00:50'	09:50'
TC1	MILPILLAS DE ARRIBA 1	8.040				09:53'
2			1.510	9.550	00:12'	10:05'
TC2	SANTA ROSA 1	9.360				10:08'
3			1.730	11.090	00:14'	10:22'
TC3	POTRERO DE LOS LOPEZ 1	7.770				10:25'
3A	Entrada a Vuelta en "U" y Reclasificación		4.500	12.270	00:15'	10:40'
	Vuelta en "U" y Reclasificación	(25.170)	(67.280)	(92.450)	00:40'	
3B	Salida de Reclasificación					11:20'
4			4.210	4.210	00:06'	11:26'
TC4	POTRERO DE LOS LOPEZ 2	7.680				11:29'
5			2.100	9.780	00:11'	11:40'
TC5	SANTA ROSA 2	9.390				11:43'
6			1.450	10.840	00:12'	11:55'
TC6	LOS MUÑOZ 1	7.880				11:58'
6A	Entrada a Servicio		26.300	34.180	00:42'	12:40'
	SERVICIO - Plaza Principal de Calvillo	(24.950)	(34.060)	(59.010)	00:50'	
6B	Salida de Servicio					13:30'
7			26.080	26.080	00:30'	14:00'
TC7	MILPILLAS DE ARRIBA 2	8.040				14:03'
8			1.510	9.550	00:12'	14:15'
TC8	SANTA ROSA 3	9.360				14:18'
9			1.730	11.090	00:14'	14:32'
TC9	POTRERO DE LOS LOPEZ 3	7.770				14:35'
9A	Entrada a Vuelta en "U" y Reclasificación		4.500	12.270	00:15'	14:50'
	Vuelta en "U" y Reclasificación	(25.170)	(33.820)	(58.990)	00:40'	
9B	Salida de Reclasificación					15:30'
10			4.190	4.190	00:06'	15:36'
TC10	POTRERO DE LOS LOPEZ 4	7.680			Power Stage	15:39'
11			2.100	9.780	00:11'	15:50'
TC11	SANTA ROSA 4	9.390				15:53'
12			1.450	10.840	00:12'	16:05'
TC12	LOS MUÑOZ 2	7.880				16:08'
12A	META PLAZA DE ARMAS DE JESÚS MARÍA		41.630	49.510	00:52'	17:00'
		(24.950)	(49.370)	(74.320)		
TOTALES		(100.240)	(184.530)	(284.770)		

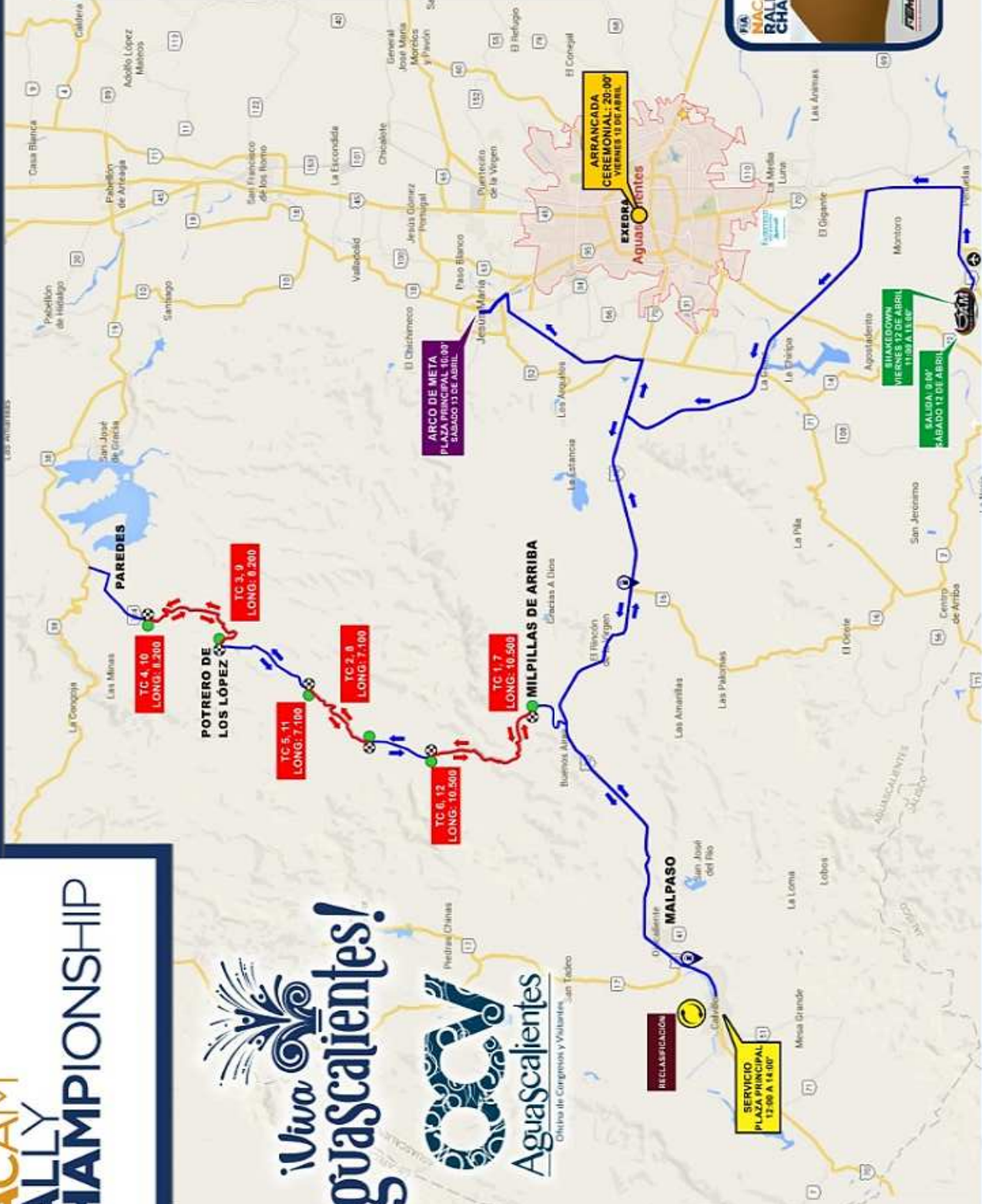
51° RALLY MONTAÑAS AGUASCALIENTES SIERRA FRÍA



IAACAM
ALLY
HAMPIONSHIP

¡Viva
AguaScaientes!

AguaScaientes
Oficina de Congresos y Voluntarios



INDICACIONES

- ARRANCADA CEREMONIAL
- INICIO DE TC
- FINAL DE TC
- TC1
- DIRECCIÓN DE TC
- DIRECCIÓN DE ENLACE
- RUTA DE TC
- RUTA DE ENLACE
- RECLASIFICACIÓN
- SERVICIO
- RECARGA GASOLINA
- HOTEL SEDE FAIRFIELD INN
- META FINAL

51° RALLY MONTAÑAS
¡Viva AguaScaientes!
12 Y 13 DE ABRIL 2019
FIA NACAM RALLY CHAMPIONSHIP

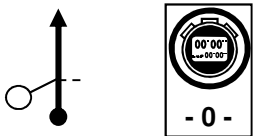
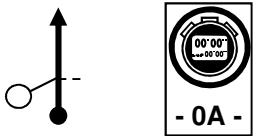
FAIRFIELD
INN & SUITES
Marriott
AguaScaientes



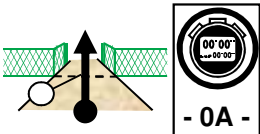
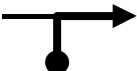
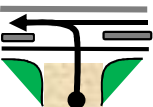
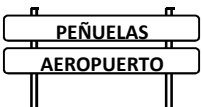
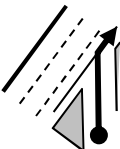
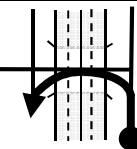

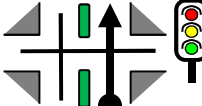


FEMADACH
Federación Mexicana de Automovilismo Deportivo, A.C.




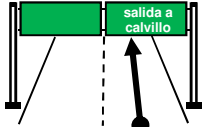
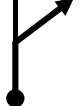






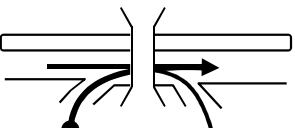
CH	0	ENTRADA AL PARQUE CERRADO EN EL AUTODROMO	DISTANCIA	0
TC	0A	ARCO DE SALIDA EN EL AUTODROMO	0.00 km.	
TRAMO CRONOMETRADO			PROMEDIO	TIEMPO 00:30'
			0 k/h	

DISTANCIA		DIRECCIÓN		INFORMACIÓN	DIST. REG.
TOTAL	PARCIAL				
0.000	0.000	<div>1</div> 		CONTROL "CH 0A" ENTRADA AL PARQUE CERRADO EN EL AUTODROMO.	0.000
0.000	0.000	<div>2</div> 		CONTROL "CH 0A" ARCO DE SALIDA EN EL AUTODROMO	0.000

TC	0A	ARCO DE SALIDA EN EL AUTODROMO	DISTANCIA	0
CH TC	1	MILPILLAS DE ARRIBA 1	59.54 km.	
TRAMO CRONOMETRADO			PROMEDIO	TIEMPO 00:50'
			71 k/h	

DISTANCIA		DIRECCIÓN	INFORMACIÓN	DIST. REG.
TOTAL	PARCIAL			
0.000	0.000		CONTROL "CH 0A" ARCO DE SALIDA EN EL AUTODROMO (En reja de salida del estacionamiento)	59.540
0.010	0.010		A LA DERECHA.	59.530
0.030	0.020		PRECAUCION ENTRONQUE CON CARRETERA, A LA IZQUIERDA	59.510
1.810	1.780		LETRERO DOBLE L.I.: "PEÑUELAS - AEROPUERTO"	57.730
1.960	0.150		PRECAUCION ENTRONQUE, TOMAR EL CARRIL IZQUIERDO	57.580
2.450	0.490		A LA IZQUIERDA EN "U" EN EL RETORNO.	57.090
3.780	1.330		MOJONERA KM. 3	55.760
5.910	2.130		SEMAFORO, DE FRENTE.	53.630
6.390	0.480		DE FRENTE A "AGUASCALIENTES".	53.150
7.160	0.770		PRECAUCION ENTRONQUE.	52.380

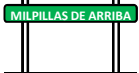
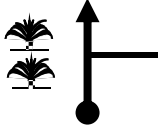



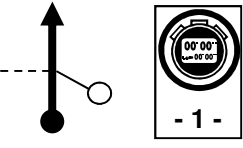
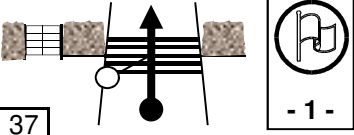
TC	0A	ARCO DE SALIDA EN EL AUTODROMO	DISTANCIA	0
CH TC	1	MILPILLAS DE ARRIBA 1	59.54 km.	
TRAMO CRONOMETRADO			PROMEDIO	TIEMPO 00:50'
			71 k/h	

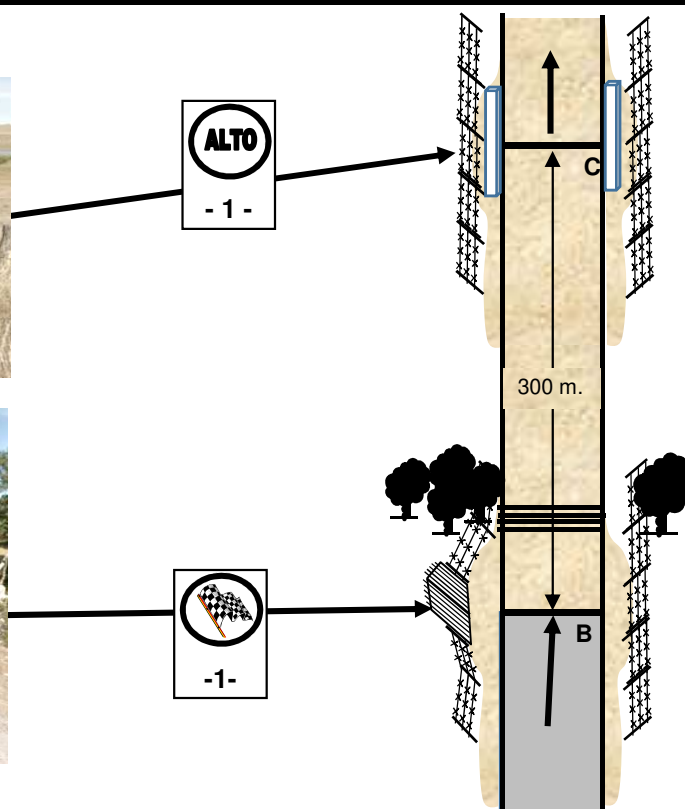


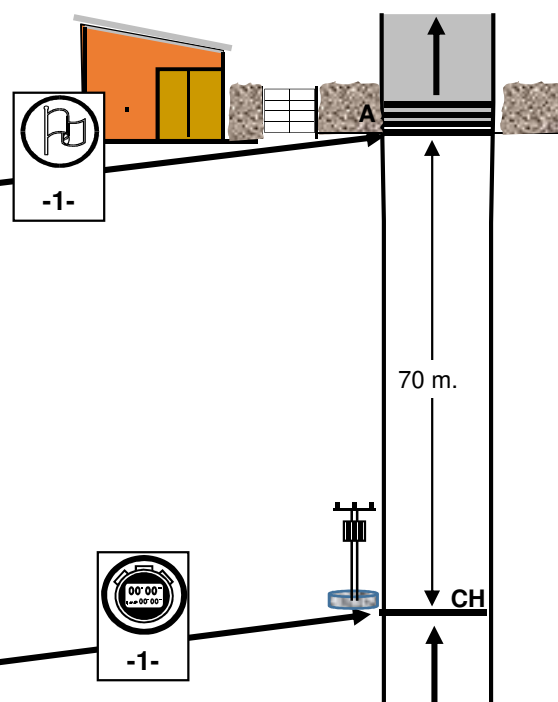

DISTANCIA		DIRECCIÓN	INFORMACIÓN	DIST. REG.
TOTAL	PARCIAL			
10.320	3.160	11 	MOJONERA KM. 115	49.220
10.550	0.230	12 	LETRERO: "SALIDA A CALVILLO"	48.990
11.590	1.040	13 	A LA DERECHA A "CALVILLO".	47.950
14.140	2.550	14 	MOJONERA KM. 2	45.400
20.400	6.260	15 	DE FRENTE A "CALVILLO".	39.140
24.500	4.100	16 	DE FRENTE A "CALVILLO".	35.040
32.360	7.860	17 	LETRERO DOBLE: "CALVILLO - AGUASCALIENTES".	27.180
32.900	0.540	18 	DE FRENTE, REDUCTORES DE VELOCIDAD.	26.640
33.220	0.320	19 	PRECAUCION FIN DE CARRETERA, CON DERECHA 3	26.320
33.430	0.210	20 	PRECAUCION ENTRONQUE, DE FRENTE A "CALVILLO".	26.110

TC	0A	ARCO DE SALIDA EN EL AUTODROMO	DISTANCIA	0
CH TC	1	MILPILLAS DE ARRIBA 1	59.54 km.	
TRAMO CRONOMETRADO			PROMEDIO	TIEMPO 00:50'
			71 k/h	

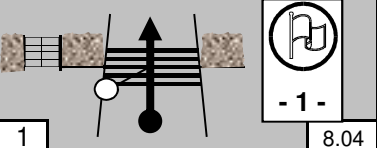
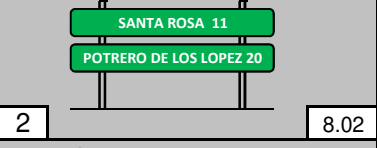
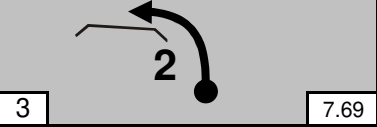
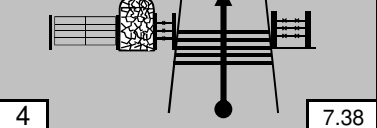
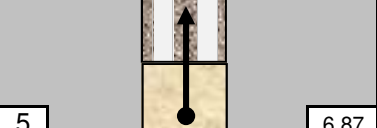

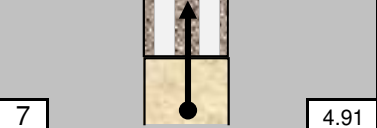
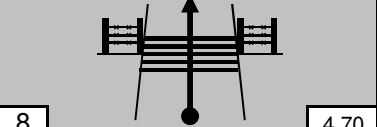

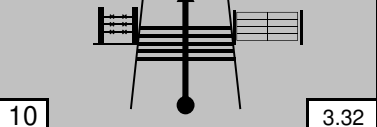
DISTANCIA		DIRECCIÓN	INFORMACIÓN	DIST. REG.
TOTAL	PARCIAL			
34.170	0.740	21	FIN DE CAMELLON, INICIA DOBLE CIRCULACION.	25.370
34.460	0.290	22	MOJONERA KM. 12 INICIA COMPARACIÓN DE ODÓMETROS	25.080
36.460	2.000	23	MOJONERA KM. 14 FIN COMPARACIÓN DE ODÓMETROS	23.080
40.320	3.860	24	DE FRENTE A "CALVILLO".	19.220
43.410	3.090	25	MOJONERA KM. 21	16.130
51.520	8.110	26	MOJONERA KM. 29	8.020
52.420	0.900	27	POR LA DERECHA A "MILPILLAS"	7.120
52.480	0.060	28	LETRERO: "MILPILLAS 4"	7.060
53.560	1.080	29	LETRERO DOBLE: "CALVILLO - MILPILLAS"	5.980
53.580	0.020	30	A LA DERECHA A "MILPILLAS DE ARRIBA", GUARDAGANADO.	5.960

TC	0A	ARCO DE SALIDA EN EL AUTODROMO	DISTANCIA	0
CH TC	1	MILPILLAS DE ARRIBA 1	59.54 km.	
TRAMO CRONOMETRADO			PROMEDIO	TIEMPO 00:50'
			71 k/h	

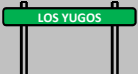

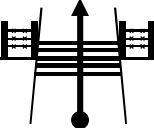

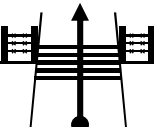
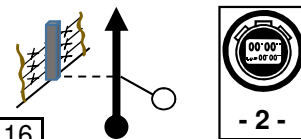
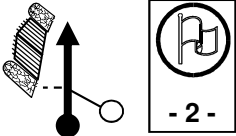
DISTANCIA		DIRECCIÓN	INFORMACIÓN	DIST. REG.
TOTAL	PARCIAL			
55.580	2.000	 31	LETRERO: "MILPILLAS DE ARRIBA"	3.960
55.770	0.190	 32	DE FRENTE.	3.770
55.900	0.130	 33	LETRERO DOBLE: SANTA ROSA 11 - PTRO DE LOS LOPEZ 24	3.640
59.500	3.600	 34	POBLADO, "LOS MUÑOZ"	0.040
59.520	0.020	 35	POR LA DERECHA, POR TIERRA.	0.020
59.540	0.020	 36	CONTROL "CH - TC 1" (POSTE DE CONCRETO CON TRANSFORMADOSR L.I.)	0.000
59.610	0.070	 37	CONTROL "A TC - 1" FIN DE ETAPA (MARCA EN MURO DE PIEDRA Y GUARDAGANADO)	

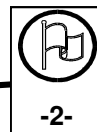



TC	1	MILPILLAS DE ARRIBA 1	DISTANCIA	1
CH TC	2	SANTA ROSA 1	9.55 km.	
TRAMO CRONOMETRADO			PROMEDIO	TIEMPO 00:12'
1	MILPILLAS DE ARRIBA 1		8.040 km.	48 k/h

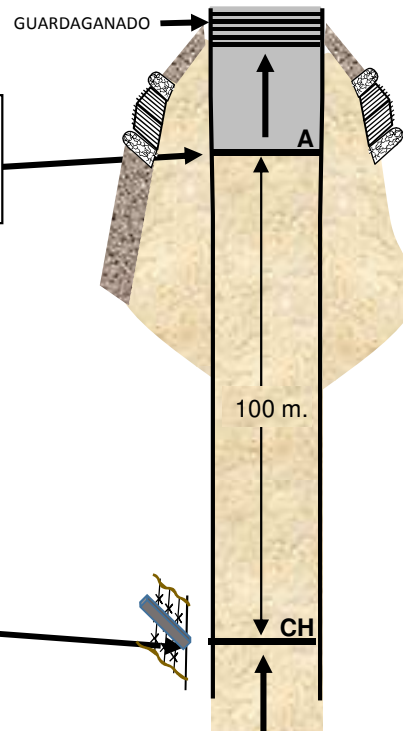
DISTANCIA		DIRECCIÓN	INFORMACIÓN	DIST. REG.
TOTAL	PARCIAL			
0.000	0.000	 18.04	CONTROL "A - TC 1" INICIO DE ETAPA (MARCA EN MURO DE PIEDRA Y GUARDAGANADO)	9.550
0.020	0.020	 28.02	LETRERO DOBLE: "SANTA ROSA 11 - POTRERO DE LOS LOPEZ 20"	9.530
0.350	0.330	 37.69	IZQUIERDA 2 CON PUENTE	9.200
0.660	0.310	 47.38	GUARDAGANADO	8.890
1.170	0.510	 56.87	INICIA PISO DE CONCRETO POR 200 m.	8.380
1.800	0.630	 66.24	INICIA PISO DE CONCRETO CON BRINCO POR 200 m.	7.750
3.130	1.330	 74.91	INICIA PISO DE CONCRETO.	6.420
3.340	0.210	 84.70	GUARDAGANADO	6.210
4.240	0.900	 93.80	IGLESIA L.D.	5.310
4.720	0.480	 103.32	GUARDAGANADO	4.830

TC	1	MILPILLAS DE ARRIBA 1	DISTANCIA	1
CH TC	2	SANTA ROSA 1	9.55 km.	
TRAMO CRONOMETRADO			PROMEDIO	TIEMPO 00:12'
1	MILPILLAS DE ARRIBA 1		8.040 km.	48 k/h

DISTANCIA		DIRECCIÓN	INFORMACIÓN	DIST. REG.
TOTAL	PARCIAL			
6.530	1.810	 11 1.51	LETRERO: "LOS YUGOS".	3.020
8.040	1.510	 12 0.00	CONTROL "B", FIN CRONOMETRADA (Reja negra con columnas de tabique l. l.)	1.510
8.050	0.010	 13	GUARDAGANADO	1.500
8.340	0.290	 14	CONTROL "C" ALTO TOTAL. (Muretes de puente)	1.210
8.810	0.470	 15	GUARDAGANADO	0.740
9.550	0.740	 16	CONTROL "CH - TC 2" (POSTE GRUESO NEGRO DE MADERA EN CERECA L.I.)	0.000
9.650	0.100	 17	CONTROL "A - TC 2" INICIO DE ETAPA (1ra. COLUMNA REDONDA DE REJA L.I. 10 m. ANTES DEL GUARDAGANADO)	




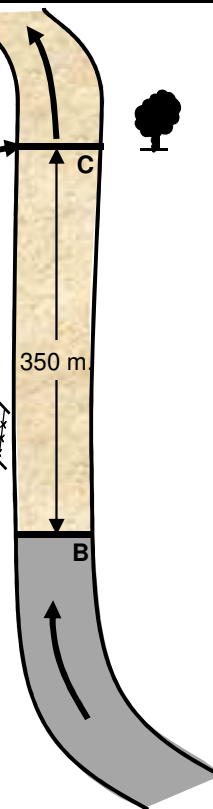
-2-



-2-

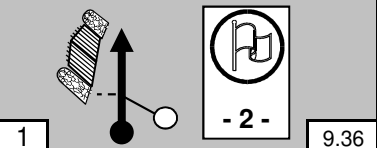
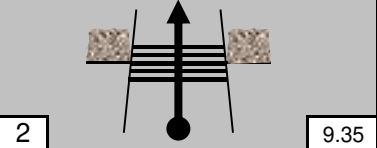
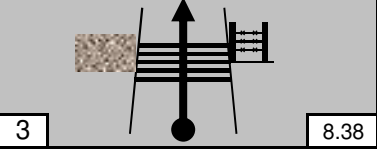
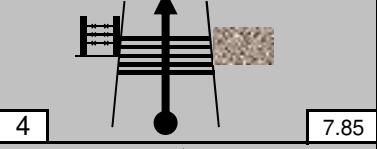
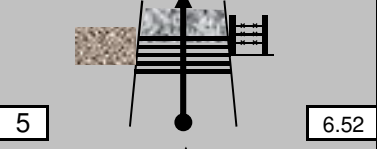
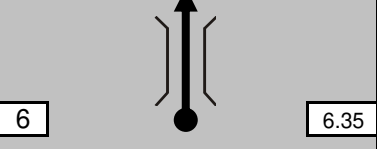
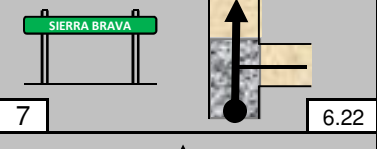
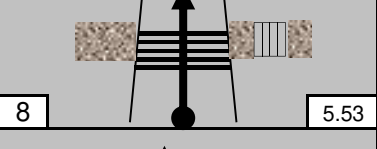
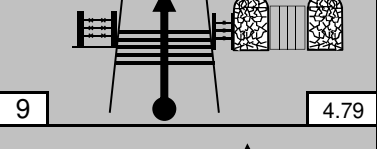



- 2 -

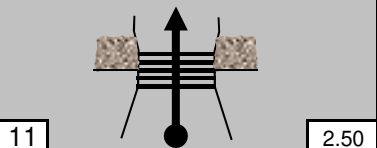
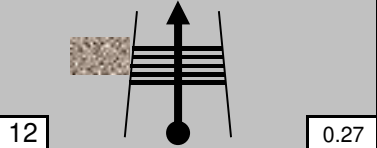


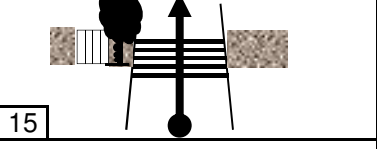
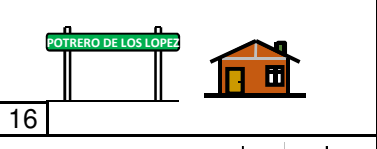
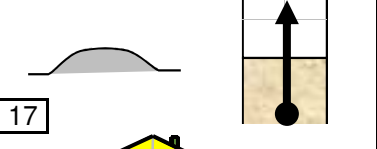
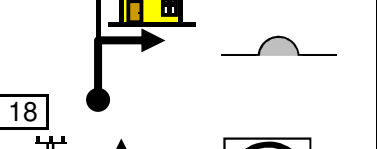
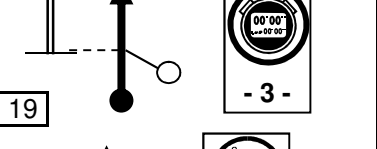
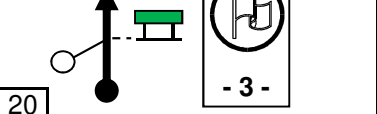


-2-

TC	2	SANTA ROSA 1	DISTANCIA	2
CH TC	3	POTRERO DE LOS LOPEZ 1	11.09 km.	
TRAMO CRONOMETRADO			PROMEDIO	TIEMPO 00:14'
2	SANTA ROSA 1		9.360 km.	48 k/h

DISTANCIA		DIRECCIÓN	INFORMACIÓN	DIST. REG.
TOTAL	PARCIAL			
0.000	0.000		CONTROL "A - TC 2" INICIO DE ETAPA (1ra. COLUMNA REDONDA DE REJA L.I. 10 m. ANTES DEL GUARDAGANADO)	11.090
0.010	0.010		GUARDAGANADO	11.080
0.980	0.970		GUARDAGANADO	10.110
1.510	0.530		GUARDAGANADO	9.580
2.840	1.330		GUARDAGANADO, INICIA EMPEDRADO	8.250
3.010	0.170		PUENTE.	8.080
3.140	0.130		LETRERO "SIERRA BRAVA", DE FRENTE. FIN DE EMPEDRADO.	7.950
3.830	0.690		GUARDAGANADO	7.260
4.570	0.740		GUARDAGANADO	6.520
5.710	1.140		LETRERO: "GANADERÍA MEDINA IBARRA". DE FRENTE.	5.380

TC	2	SANTA ROSA 1	DISTANCIA	2
CH TC	3	POTRERO DE LOS LOPEZ 1	11.09 km.	
TRAMO CRONOMETRADO			PROMEDIO	TIEMPO 00:14'
2	SANTA ROSA 1		9.360 km.	48 k/h

DISTANCIA		DIRECCIÓN	INFORMACIÓN	DIST. REG.
TOTAL	PARCIAL			
6.860	1.150		GUARDAGANADO, PASO ANGOSTO.	4.230
9.090	2.230		GUARDAGANADO	2.000
9.360	0.270		CONTROL "B", FIN CRONOMETRADA (1ra. Columna de concreto de reja de tubos L.I. saliendo de curva der.)	1.730
9.630	0.270		CONTROL "C" ALTO TOTAL. (Arbol grande l. d. antes de curva izq.)	1.460
9.790	0.160		GUARDAGANADO	1.300
10.360	0.570		LETRERO: "POTRERO DE LOS LOPEZ" POBLADO.	0.730
10.710	0.350		TOPE GRANDE, INICIA CONCRETO	0.380
10.910	0.200		A LA DERECHA JUNTO A CASA AMARILLA A "SAN JOSÉ DE GRACIA", TOPE.	0.180
11.090	0.180		CONTROL "CH - TC 3" (ULTIMO POSTE DECONCRETO L.I.)	0.000
11.180	0.090		CONTROL "A - TC 3" INICIO DE ETAPA (LETRERO: "RANCHO VIEJO 6")	

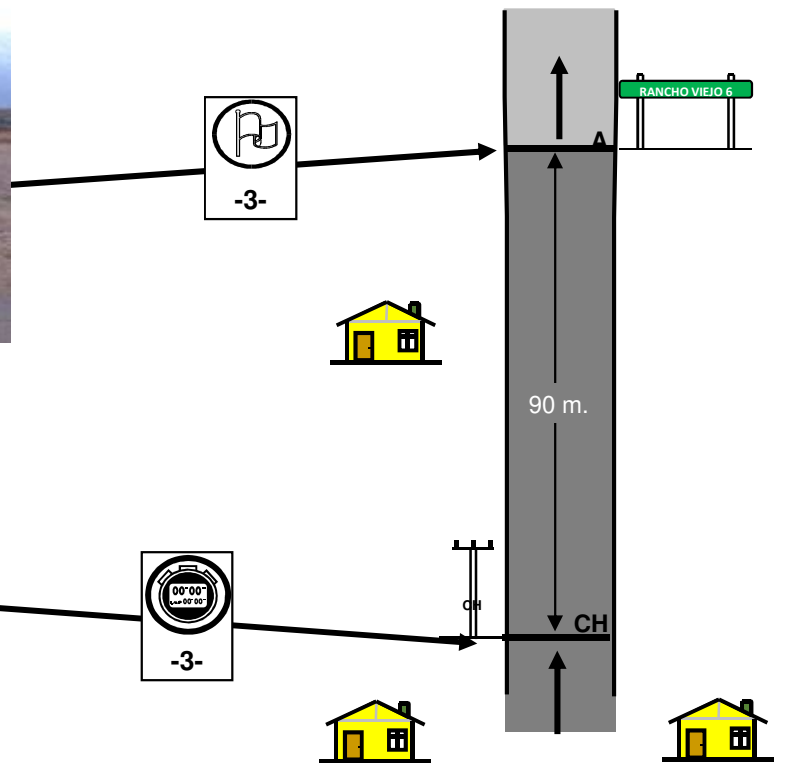

POTRERO DE
LOS LOPEZ 1

INICIO DE TC

TC 3



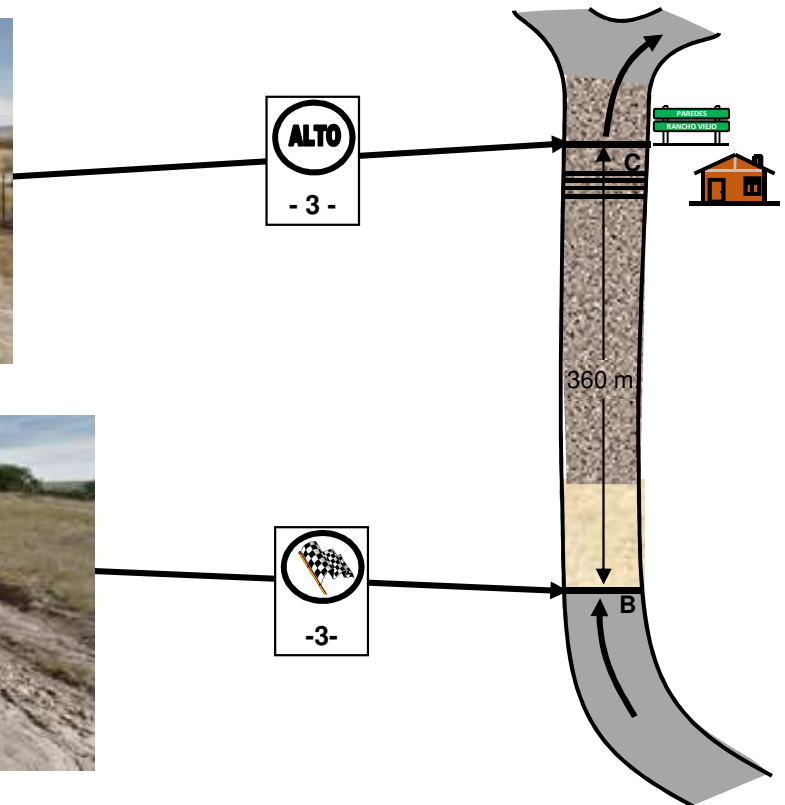

LA CAMIONETA ESTA EN SENTIDO CONTRARIO
EN LAS DOS FOTOS



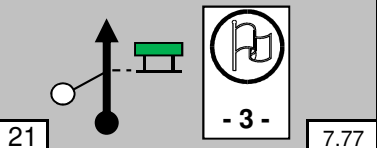

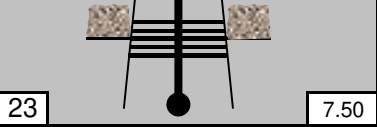
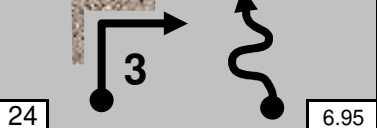
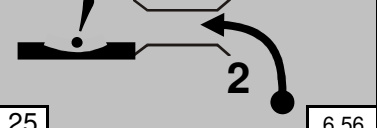
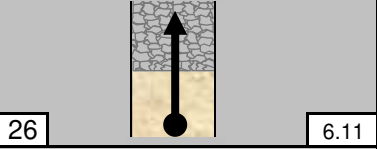




POTRERO DE
LOS LOPEZ 1

FIN DE TC


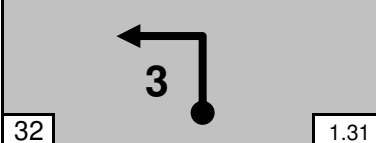
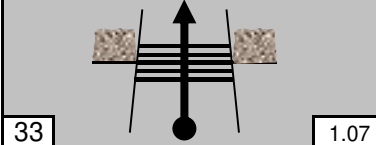

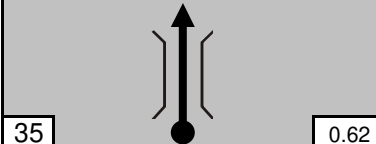

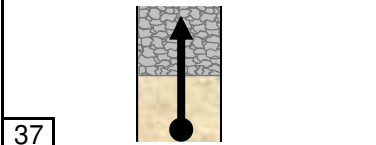
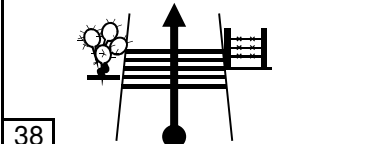

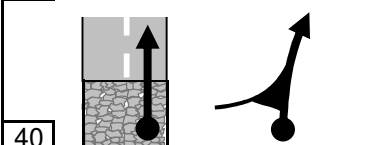
TC 3






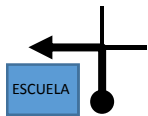


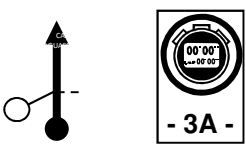
TC	3	POTRERO DE LOS LOPEZ 1	DISTANCIA	3
CH	3A	VUELTA EN "U" Y RECLASIFICACIÓN EN PAREDES	12.27 km.	
TRAMO CRONOMETRADO			PROMEDIO	TIEMPO 00:15'
3	POTRERO DE LOS LOPEZ 1		7.770 km.	49 k/h

DISTANCIA		DIRECCIÓN	INFORMACIÓN	DIST. REG.
TOTAL	PARCIAL			
0.000	0.000		CONTROL "A - TC 3" INICIO DE ETAPA (LETRERO: "RANCHO VIEJO 6")	12.270
0.180	0.180		BRINCO CON PUENTE.	12.090
0.270	0.090		GUARDAGANADO	12.000
0.820	0.550		DERECHA 3 CON BARRERA DE PIEDRA, INICIAN CURVAS PELIGROSAS.	11.450
1.210	0.390		IZQUIERDA 2 CON PUENTE Y VADO !.	11.060
1.660	0.450		INICIA EMPEDRADO POR 40 m.	10.610
2.380	0.720		IZQUIERDA 3.	9.890
2.600	0.220		DERECHA CON GUARDAGANADO.	9.670
3.910	1.310		IZQUIERDA CON GUARDAGANADO.	8.360
4.750	0.840		DERECHA 4	7.520

TC	3	POTRERO DE LOS LOPEZ 1	DISTANCIA	3
CH	3A	VUELTA EN "U" Y RECLASIFICACIÓN EN PAREDES	12.27 km.	
TRAMO CRONOMETRADO			PROMEDIO	TIEMPO 00:15'
3	POTRERO DE LOS LOPEZ 1		7.770 km.	49 k/h

DISTANCIA		DIRECCIÓN	INFORMACIÓN	DIST. REG.
TOTAL	PARCIAL			
5.900	1.150		LOMO, DERECHA 3	6.370
6.460	0.560		IZQUIERDA 3	5.810
6.700	0.240		GUARDAGANADO	5.570
6.760	0.060		LETRERO: "PUENTE PROXIMO A 300 m"	5.510
7.150	0.390		PUENTE	5.120
7.770	0.620		CONTROL "B", FIN CRONOMETRADA (No hay marca, ubicarse 120 m. antes del empedrado, saliendo de la curva derecha)	4.500
7.890	0.120		INICIA EMPEDRADO	4.380
8.100	0.210		GUARDAGANADO.	4.170
8.130	0.030		CONTROL "C" ALTO TOTAL. (Letrero doble: "Paredes - Rancho Viejo")	4.140
8.160	0.030		INICIA PAVMENTO, SGUIR POR LA DERECHA.	4.110

TC	3	POTRERO DE LOS LOPEZ 1	DISTANCIA	3
CH	3A	VUELTA EN "U" Y RECLASIFICACIÓN EN PAREDES	12.27 km.	
TRAMO CRONOMETRADO			PROMEDIO	TIEMPO 00:15'
3	POTRERO DE LOS LOPEZ 1		7.770 km.	49 k/h

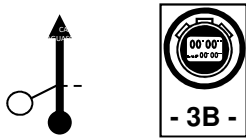
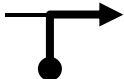
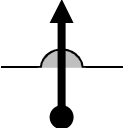
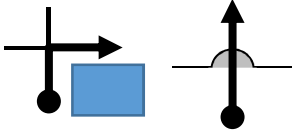
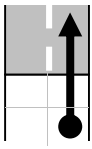
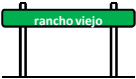

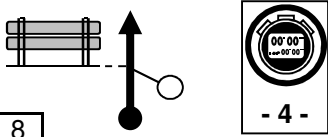
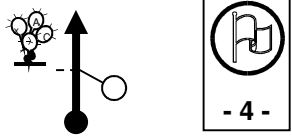
DISTANCIA		DIRECCIÓN	INFORMACIÓN	DIST. REG.
TOTAL	PARCIAL			
9.990	1.830	<div>41</div> 	MOJONERA KM. 2	2.280
11.920	1.930	<div>42</div> 	LETRERO: "PAREDES", POBLADO.	0.350
12.070	0.150	<div>43</div> 	TOPE.	0.200
12.150	0.080	<div>44</div> 	A LA IZQUIERDA JUNTO A ESCUELA	0.120
12.200	0.050	<div>45</div> 	TOPES (2)	0.070
12.260	0.060	<div>46</div> 	A LA IZQUIERDA.	0.010
12.270	0.010	<div>47</div> 	CONTROL "CH 3A" ENTRADA A VUELTA EN "U" Y RECLASIFICACIÓN. (10 m. despues de la esquina)	0.000

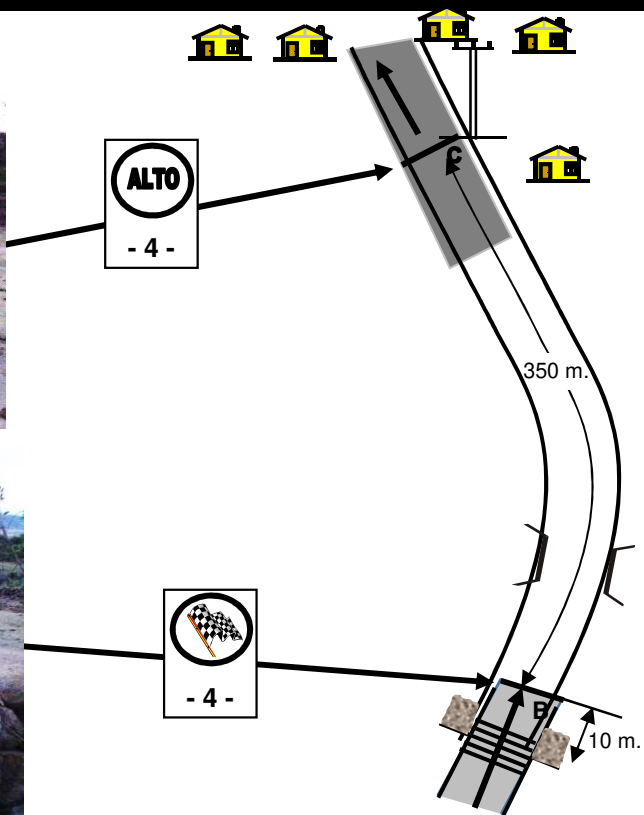

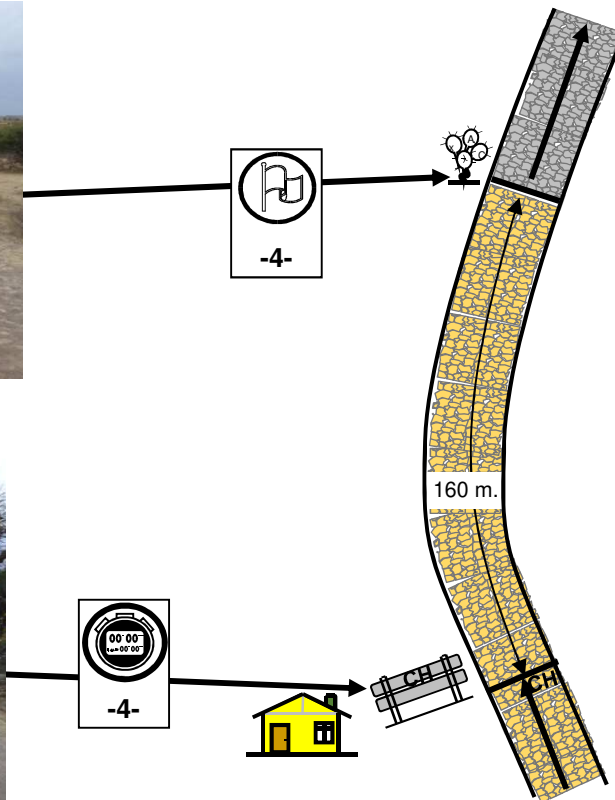
CH	3A	ENTRADA A RECLASIFICACIÓN	DISTANCIA	3
CH	3B	SALIDA DE RECLASIFICACIÓN	0.00 km.	
TRAMO CRONOMETRADO			PROMEDIO	TIEMPO 00:40'
			0 k/h	

DISTANCIA		DIRECCIÓN	INFORMACIÓN	DIST. REG.
TOTAL	PARCIAL			
0.000	0.000	1  - 3A -	CONTROL "CH 3A" ENTRADA A RECLASIFICACIÓN.	0.000
0.000	0.000	2  - 3B -	CONTROL "CH 3B" SALIDA DE RECLASIFICACIÓN. (frente al control de entrada)	0.000

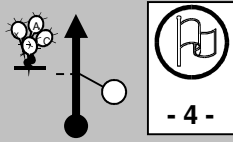


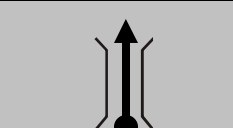
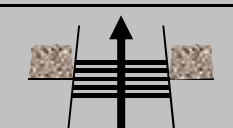
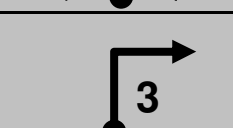
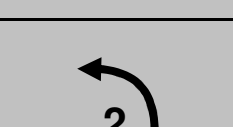
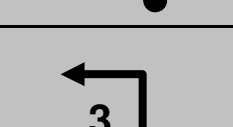
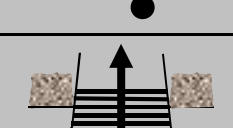
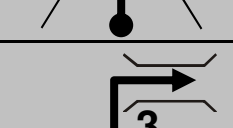
**ATENCIÓN: SOLICITAR SU HORA DE SALIDA DEL CONTROL "CH 3B"
AL OFICIAL DE ENTRADA AL PARQUE DE RECLASIFICACIÓN.**

CH	3B	SALIDA DE RECLASIFICACIÓN	DISTANCIA	3
CH TC	4	POTRERO DE LOS LOPEZ 2	4.21 km.	
TRAMO CRONOMETRADO			PROMEDIO	TIEMPO 00:06'
			42 k/h	





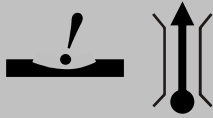


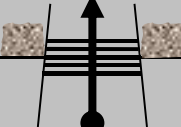


DISTANCIA		DIRECCIÓN	INFORMACIÓN	DIST. REG.
TOTAL	PARCIAL			
0.000	0.000		CONTROL "CH 3B" SALIDA DE RECLASIFICACIÓN. (frente al control de entrada)	4.210
0.010	0.010		A LA DERECHA.	4.200
0.020	0.010		TOPES (2)	4.190
0.140	0.120		A LA DERECHA JUNTO A ESCUELA, TOPE.	4.070
0.300	0.160		INICIA PAVIMENTO.	3.910
4.030	3.730		LETRERO: "RANCHO VIEJO".	0.180
4.080	0.050		POR LA IZQUIERDA A "POTRERO DE LOS LOPEZ".	0.130
4.210	0.130		CONTROL "CH - TC 4" (Letrero doble invertido l.i.)	0.000
4.370	0.160		CONTROL "A - TC 4" FIN DE ETAPA (Marca en nopal l.i.)	




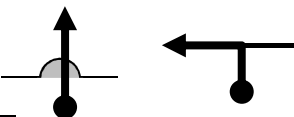
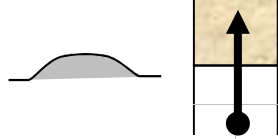

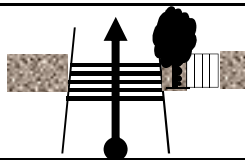
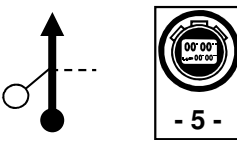
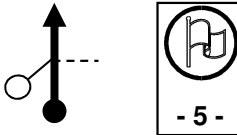
TC	4	POTRERO DE LOS LOPEZ 2	DISTANCIA	4
CH TC	5	SANTA ROSA 2	9.78 km.	
TRAMO CRONOMETRADO			PROMEDIO	TIEMPO 00:11'
4	POTRERO DE LOS LOPEZ 2		7.680 km.	53 k/h

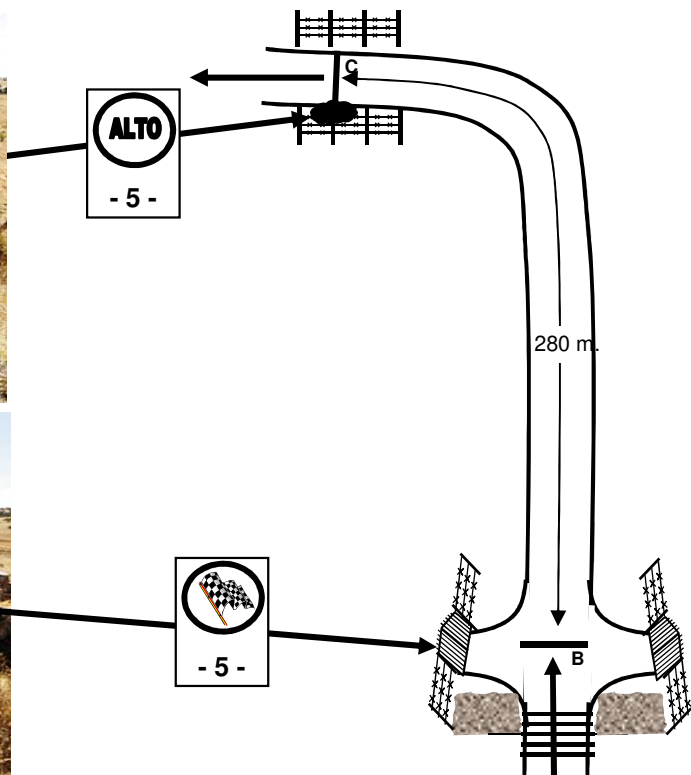

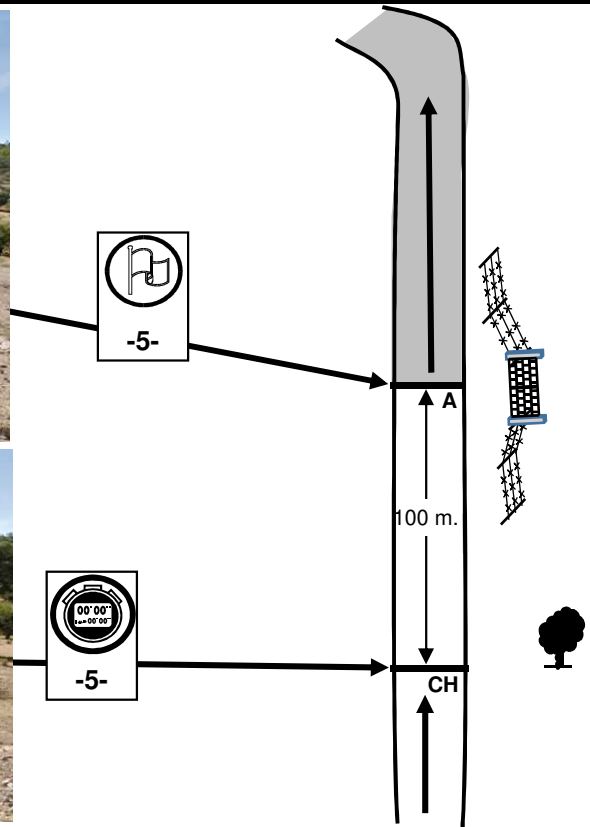

DISTANCIA		DIRECCIÓN	INFORMACIÓN	DIST. REG.
TOTAL	PARCIAL			
0.000	0.000		CONTROL "A - TC 4" INICIO DE ETAPA (Marca en nopal l.i.)	9.780
0.080	0.080		INICIA TERRACERÍA	9.700
0.370	0.290		IZQUIERDA 3	9.410
0.780	0.410		PUENTE	9.000
1.250	0.470		GUARDAGANADO	8.530
1.460	0.210		DERECHA 3	8.320
1.970	0.510		IZQUIERDA 2	7.810
3.160	1.190		IZQUIERDA 3	6.620
4.030	0.870		PASO ANGOSTO CON GUARDAGANADO	5.750
4.770	0.740		DERECHA 3 CON PUENTE	5.010

TC	4	POTRERO DE LOS LOPEZ 2	DISTANCIA	4
CH TC	5	SANTA ROSA 2	9.78 km.	
TRAMO CRONOMETRADO			PROMEDIO	TIEMPO 00:11'
4	POTRERO DE LOS LOPEZ 2		7.680 km.	53 k/h

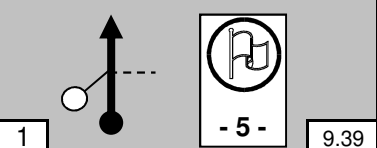
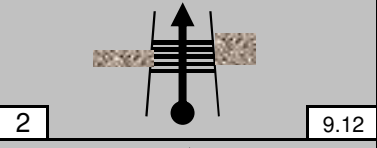
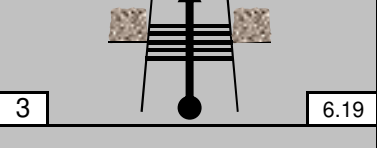

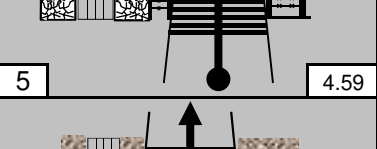
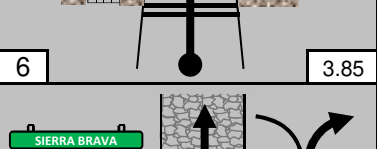
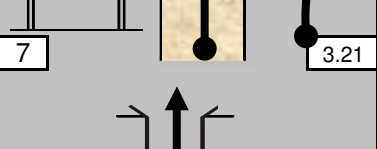
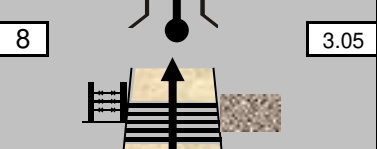
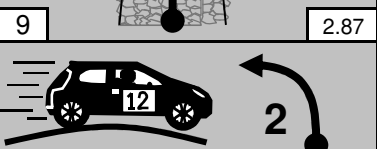

DISTANCIA		DIRECCIÓN	INFORMACIÓN	DIST. REG.
TOTAL	PARCIAL			
5.330	0.560		IZQUIERDA CON PASO ANGOSTO CON GUARDAGANADO	4.450
5.520	0.190		DERECHA 3 (HAIRPIN)	4.260
6.220	0.700		INICIA EMPEDRADO POR 30 m.	3.560
6.400	0.180		IZQUIERDA 3 RESVALOSA	3.380
6.630	0.230		PRECAUCIÓN VADO Y PUENTE	3.150
6.820	0.190		INICIA EMPEDRADO POR 10 m.	2.960
7.040	0.220		INICIA EMPEDRADO POR 10 m.	2.740
7.670	0.630		GUARDAGANADO	2.110
7.680	0.010		CONTROL "B" FIN CRONOMETRADA (10 m. despues del guardaganado)	2.100
8.030	0.350		CONTROL "C" ALTO TOTAL. (En 1er. poste de concreto)	1.750

TC	4	POTRERO DE LOS LOPEZ 2	DISTANCIA	4
CH TC	5	SANTA ROSA 2	9.78 km.	
TRAMO CRONOMETRADO			PROMEDIO	TIEMPO 00:11'
4	POTRERO DE LOS LOPEZ 2		7.680 km.	53 k/h

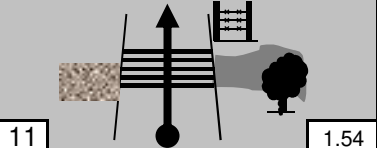
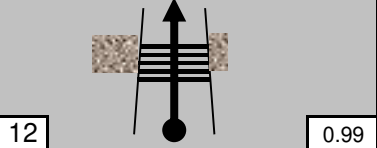
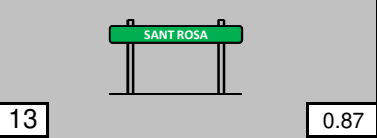
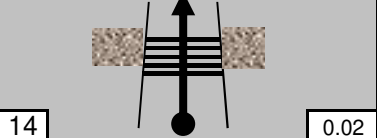


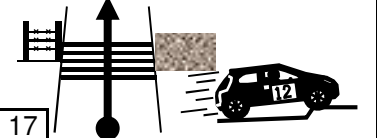
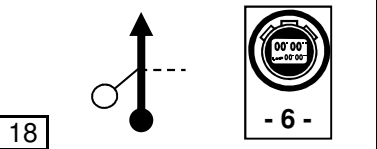
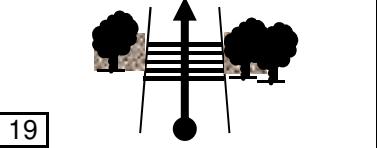
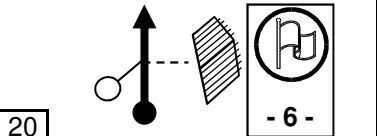
DISTANCIA		DIRECCIÓN	INFORMACIÓN	DIST. REG.
TOTAL	PARCIAL			
8.090	0.060	 21	PRECAUCIÓN POBLADO, "POTRERO DE LOS LOPEZ"	1.690
8.200	0.110	 22	TOPE, A LA IZQUIERDA.	1.580
8.400	0.200	 23	TOPE GRANDE, INICIA TERRACERÍA	1.380
8.700	0.300	 24	LETRERO: "LOS MUÑOZ 20".	1.080
9.340	0.640	 25	GUARDAGANADO	0.440
9.680	0.340	 29	CONTROL "CH - TC 5" (Arbol chico l. d., 90 m. despues de puente, 100 m antes de control "A")	0.100
9.780	0.100	 30	CONTROL "A - TC 5" FIN DE ETAPA (Marca en piedra grande l.d..)	




TC	5	SANTA ROSA 2	DISTANCIA	5
CH TC	6	LOS MUÑOZ 1	10.84 km.	
TRAMO CRONOMETRADO			PROMEDIO	TIEMPO 00:12'
5	SANTA ROSA 2		9.390 km.	54 k/h

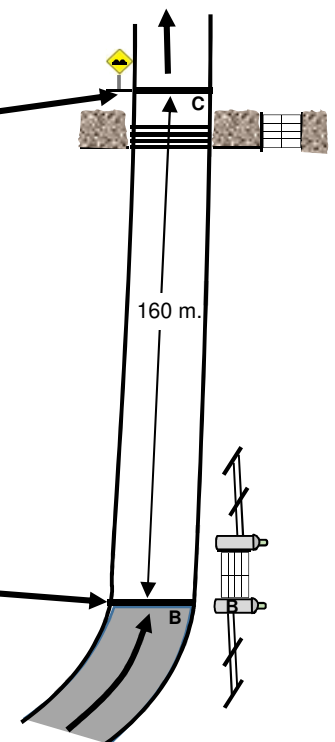
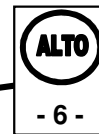

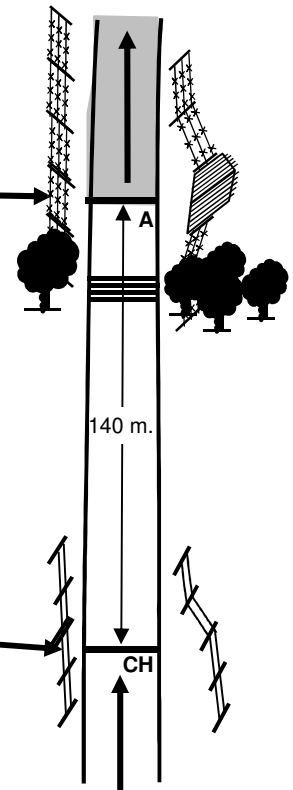
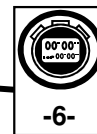
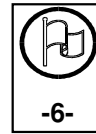

DISTANCIA		DIRECCIÓN	INFORMACIÓN	DIST. REG.
TOTAL	PARCIAL			
0.000	0.000		CONTROL "A - TC 5" INICIO DE ETAPA (Marca en piedra grande l.d..)	10.840
0.270	0.270		GUARDAGANADO	10.570
3.200	2.930		GUARDAGANADO	7.640
3.560	0.360		LETRERO; "GANADERÍA MEDINA IBARRA"	7.280
4.800	1.240		GUARDAGANADO	6.040
5.540	0.740		GUARDAGANADO	5.300
6.180	0.640		LETRERO: "SIERRA BRAVA", INICIA EMPEDRADO, SEGUIR DE FRENTE.	4.660
6.340	0.160		PUENTE CON VADO.	4.500
6.520	0.180		FIN DE EMPEDRADO CON GUARDAGANADO.	4.320
7.650	1.130		LOMO CON IZQUIERDA 2	3.190

TC	5	SANTA ROSA 2	DISTANCIA	5
CH TC	6	LOS MUÑOZ 1	10.84 km.	
TRAMO CRONOMETRADO			PROMEDIO	TIEMPO 00:12'
5	SANTA ROSA 2		9.390 km.	54 k/h

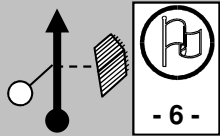
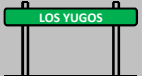
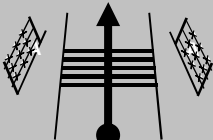
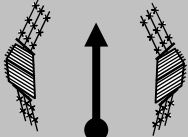
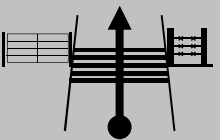
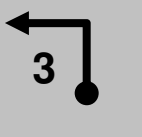

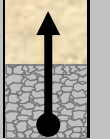


DISTANCIA		DIRECCIÓN	INFORMACIÓN	DIST. REG.
TOTAL	PARCIAL			
7.850	0.200		GUARDAGANADO	2.990
8.400	0.550		GUARDAGANADO	2.440
8.520	0.120		LETRERO: "SANTA ROSA".	2.320
9.370	0.850		GUARDAGANADO	1.470
9.390	0.020		CONTROL "B" FIN CRONOMETRADA (10 m. despues del guardaganado, entrada con rejas blancas oxidadas)	1.450
9.670	0.280		CONTROL "C" ALTO TOTAL. (En piedra grande l. i., 70 m. despues de curva izquierda, no hay marca)	1.170
10.220	0.550		GUARDAGANADO CON ESCALÓN	0.620
10.840	0.620		CONTROL "CH - TC 6" (Marca en poste de madera l.d. en donde se ensancha el camino, 120 m. antes del guardaganado, ver foto)	0.000
10.960	0.120		GUARDAGANADO	
10.980	0.020		CONTROL "A - TC 6" FIN DE ETAPA (Rejas con columnas de tabique lado der.)	



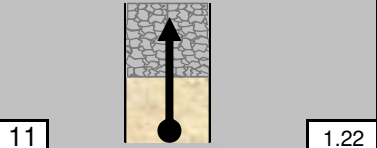
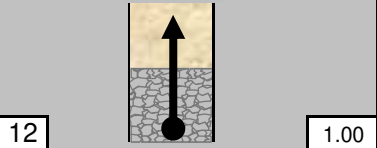
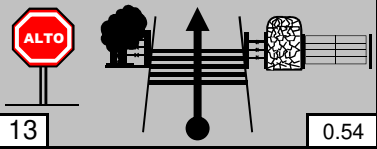
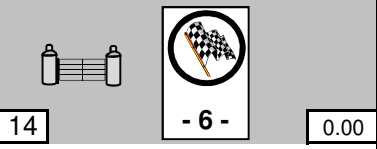
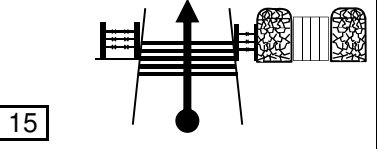

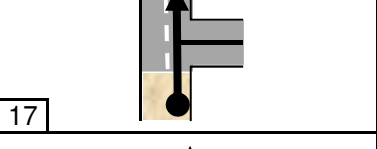
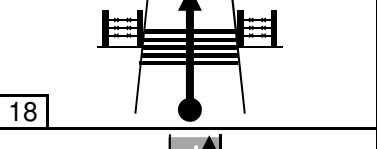
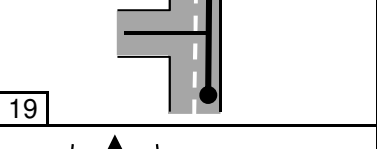
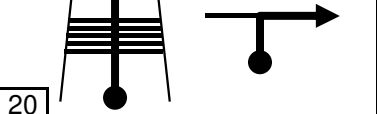
Reja atras de los arboles







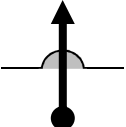
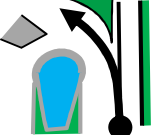

TC	6	LOS MUÑOZ 1	DISTANCIA	6
CH	6A	ENTRADA A SERVICIO EN PLAZA PRINCIPAL DE CALVILLO	34.18 km.	
TRAMO CRONOMETRADO			PROMEDIO	TIEMPO 00:42'
6	LOS MUÑOZ 1		7.880 km.	49 k/h

DISTANCIA		DIRECCIÓN	INFORMACIÓN	DIST. REG.
TOTAL	PARCIAL			
0.000	0.000	 <div>1</div> <div>7.88</div>	CONTROL "A - TC 6" INICIO DE ETAPA (Rejas con columnas de tabique lado der.)	34.180
1.320	1.320	 <div>2</div> <div>6.56</div>	LETRERO: "LOS YUGOS".	32.860
1.750	0.430	 <div>3</div> <div>6.13</div>	GUARDAGANADO	32.430
2.840	1.090	 <div>4</div> <div>5.04</div>	REJAS AZULES AMBOS LADOS.	31.340
3.340	0.500	 <div>5</div> <div>4.54</div>	GUARDAGANADO	30.840
4.600	1.260	 <div>6</div> <div>3.28</div>	IZQUIERDA 3	29.580
4.730	0.130	 <div>7</div> <div>3.15</div>	DERECHA CON GUARDAGANADO INICIA EMPEDRADO	29.450
4.940	0.210	 <div>8</div> <div>2.94</div>	FIN DE EMPEDRADO PRECAUCIÓN, INICIAN CURVAS PELIGROSAS	29.240
5.970	1.030	 <div>9</div> <div>1.91</div>	INICIA EMPEDRADO	28.210
6.260	0.290	 <div>10</div> <div>1.62</div>	FIN DE EMPEDRADO CON BRINCO	27.920

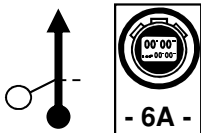
TC	6	LOS MUÑOZ 1	DISTANCIA	6
CH	6A	ENTRADA A SERVICIO EN PLAZA PRINCIPAL DE CALVILLO	34.18 km.	
TRAMO CRONOMETRADO			PROMEDIO	TIEMPO 00:42'
6	LOS MUÑOZ 1		7.880 km.	49 k/h

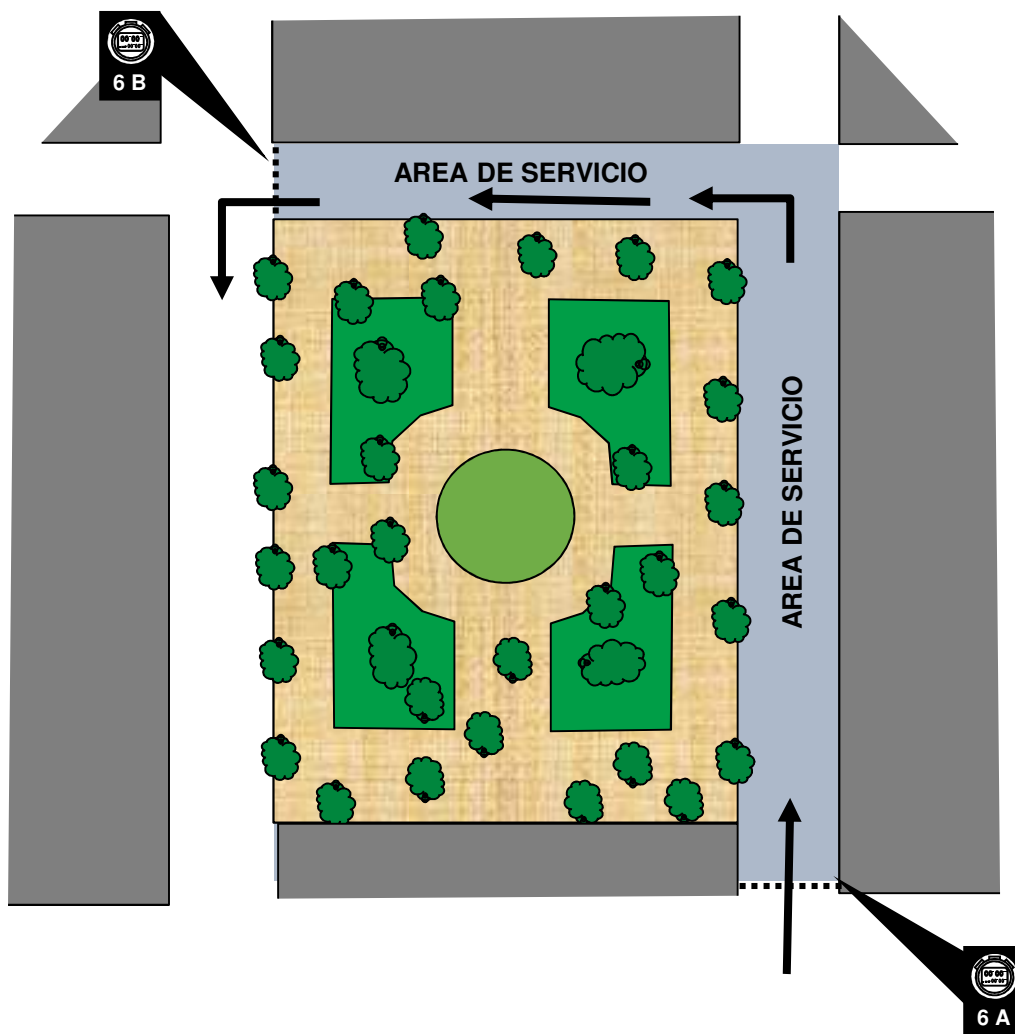
DISTANCIA		DIRECCIÓN	INFORMACIÓN	DIST. REG.
TOTAL	PARCIAL			
6.660	0.400		INICIA EMPEDRADO	27.520
6.880	0.220		FIN DE EMPEDRADO	27.300
7.340	0.460		SEÑAL DE ALTO Y GUARDAGANADO	26.840
7.880	0.540		CONTROL "B" FIN CRONOMETRADA (Marca en columna de entrada l.d.)	26.300
8.030	0.150		GUARDAGANADO Y LETRERO: "LOS MUÑOZ"	26.150
8.040	0.010		CONTROL "C" ALTO TOTAL. (Señal de topes l.i. (10 m. despues del guardaganado)	26.140
8.100	0.060		INICIA PAVIMENTO, DE FRENTE.	26.080
8.500	0.400		GUARDAGANADO	25.680
11.850	3.350		DE FRENTE.	22.330
14.060	2.210		GUARDAGANADO Y ENTRONQUE, A LA DERECHA A "AGUASCALIENTES - CALVILLO"	20.120

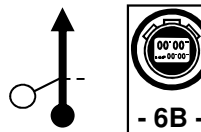
TC	6	LOS MUÑOZ 1	DISTANCIA	6
CH	6A	ENTRADA A SERVICIO EN PLAZA PRINCIPAL DE CALVILLO	34.18 km.	
TRAMO CRONOMETRADO			PROMEDIO	TIEMPO 00:42'
6	LOS MUÑOZ 1		7.880 km.	49 k/h

DISTANCIA		DIRECCIÓN	INFORMACIÓN	DIST. REG.
TOTAL	PARCIAL			
15.250	1.190	<div>21</div> 	ALTO, ENTRONQUE PELIGROSO, A LA DERECHA A "CALVILLO".	18.930
30.400	15.150	<div>22</div> 	LETRERO: "CALVILLO 3".	3.780
30.840	0.440	<div>23</div> 	MOJONERA KM. 47	3.340
31.460	0.620	<div>24</div> 	DE FRENTE, GASOLINERÍA L.I.	2.720
32.930	1.470	<div>25</div> 	TOPE.	1.250
33.640	0.710	<div>26</div> 	SEGUIR POR LA IZQUIERDA, POR CALLE "JUAREZ". MONUMENTO / FUENTE, L.I.	0.540
34.180	0.540	<div>27</div> 	CONTROL "CH 6A" ENTRADA AL SERVICIO. (En esquina de la plaza)	0.000


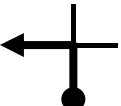
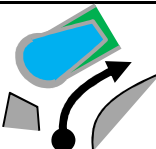
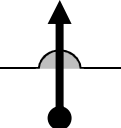
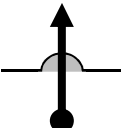

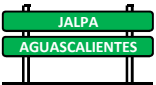

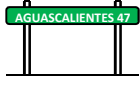
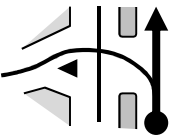
CH	6A	ENTRADA A SERVICIO EN PLAZA PRINCIPAL DE CALVILLO	DISTANCIA	6
CH	6B	SALIDA DEL SERVICIO.	0.00 km.	
TRAMO CRONOMETRADO			PROMEDIO	TIEMPO 00:50'
			0 k/h	

DISTANCIA		DIRECCIÓN	INFORMACIÓN	DIST. REG.
TOTAL	PARCIAL			
0.000	0.000		CONTROL "CH 6A" ENTRADA AL SERVICIO.	0.000
		1		


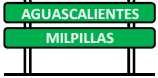

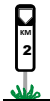
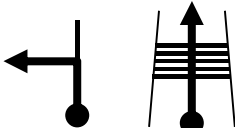

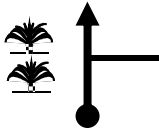





0.000	0.000		CONTROL "CH 6B" SALIDA DEL SERVICIO.	0.000
		2		

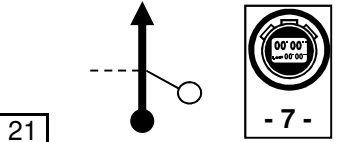
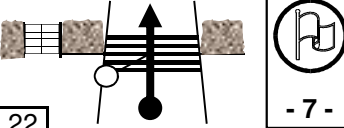
CH	6B	SALIDA DEL SERVICIO EN PLAZA PRINCIPAL DE CALVILLO	DISTANCIA	6
CH TC	7	MILPILLAS DE ARRIBA 2	26.08 km.	
TRAMO CRONOMETRADO			PROMEDIO	TIEMPO 00:30'
			52 k/h	

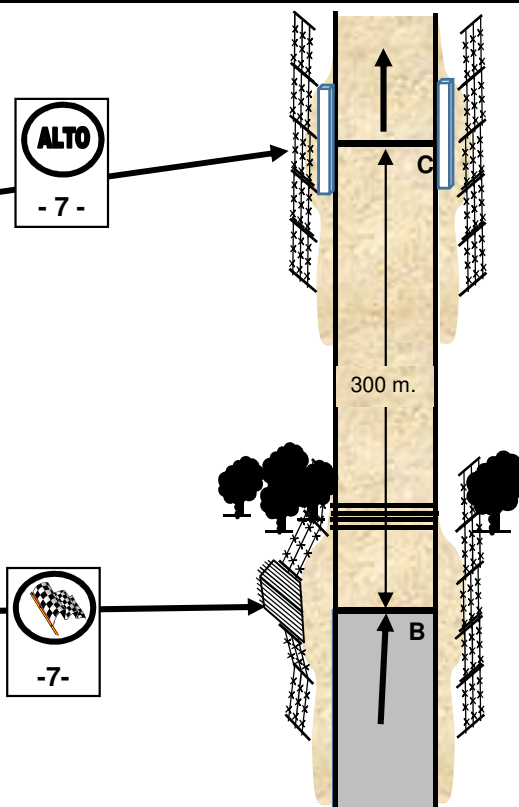

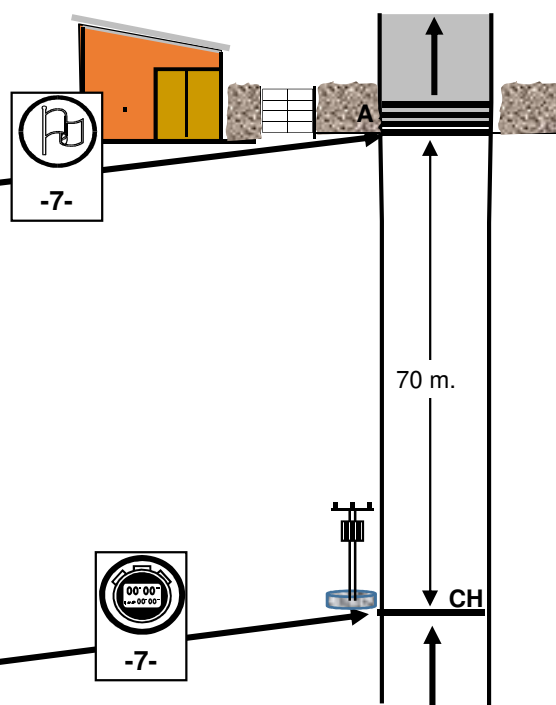

DISTANCIA		DIRECCIÓN	INFORMACIÓN	DIST. REG.
TOTAL	PARCIAL			
0.000	0.000	1 	CONTROL "CH 6C" SALIDA DE SERVICIO. (Esquina de la plaza principal)	26.080
0.010	0.010	2 	A LA IZQUIERDA POR "AV. ZARAGOZA"	26.070
0.580	0.570	3 	ENTRONQUE CON "BLVD. RODOLFO LANDEROS G.", AV. CON CAMELLÓN. FUENTE / MONUMENTO L.I.	25.500
1.370	0.790	4 	TOPE.	24.710
1.680	0.310	5 	TOPE.	24.400
1.840	0.160	6 	GASOLINERÍA L.D.	24.240
2.660	0.820	7 	LETRERO DOBLE: "JALPA - AGUASCALIENTES".	23.420
2.750	0.090	8 	GASOLINERÍA L.D.,	23.330
2.930	0.180	9 	LETRERO: "AGUASCALIENTES 47"	23.150
4.130	1.200	10 	DE FRENTE A "AGUASCALIENTES".	21.950

CH	6C	SALIDA DE RECLASIFICACIÓN	DISTANCIA	6
CH TC	7	MILPILLAS DE ARRIBA 2	26.08 km.	
TRAMO CRONOMETRADO			PROMEDIO	TIEMPO 00:30'
			52 k/h	

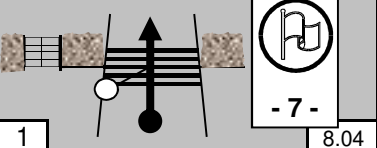
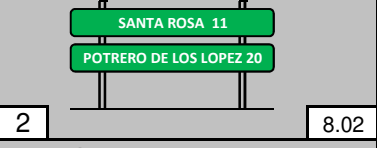
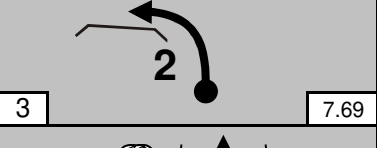
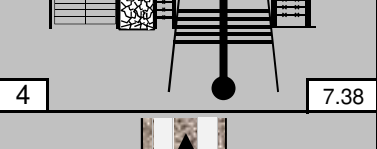
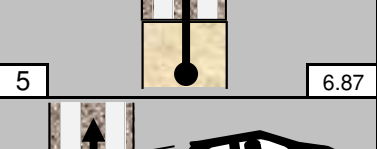
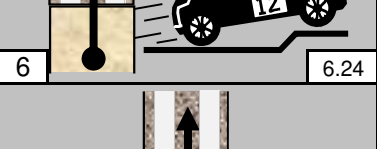
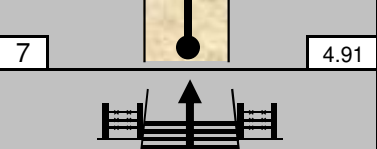
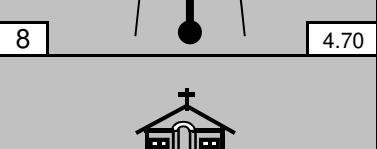
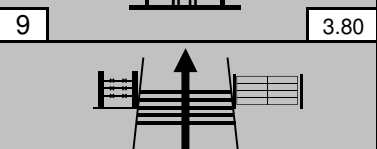
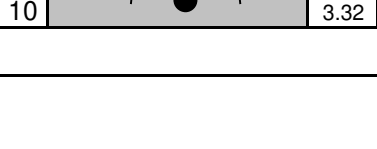
DISTANCIA		DIRECCIÓN	INFORMACIÓN	DIST. REG.
TOTAL	PARCIAL			
18.260	14.130	11 	MOJONERA KM. 32 L.D.	7.820
18.790	0.530	12 	LETRERO DOBLE: "AGUASCALIENTES - MILPILLAS".	7.290
18.900	0.110	13 	A LA IZQUIERDA A "MILPILLAS".	7.180
19.070	0.170	14 	MOJONERA KM. 2 L.D.	7.010
20.140	1.070	15 	A LA IZQUIERDA A "MILPILLAS DE ARRIBA", GUARDAGANADO.	5.940
22.140	2.000	16 	LETRERO: "MILPILLAS DE ARRIBA"	3.940
22.330	0.190	17 	DE FRENTE.	3.750
22.470	0.140	18 	LETRERO DOBLE: SANTA ROSA 11 - PTRO DE LOS LOPEZ 24	3.610
26.030	3.560	19 	POBLADO, "LOS MUÑOZ"	0.050
26.060	0.030	20 	POR LA DERECHA, POR TIERRA.	0.020

CH	6C	SALIDA DE RECLASIFICACIÓN	DISTANCIA	6
CH TC	7	MILPILLAS DE ARRIBA 2	26.08 km.	
TRAMO CRONOMETRADO			PROMEDIO	TIEMPO 00:30'
			52 k/h	

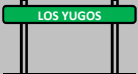

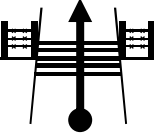

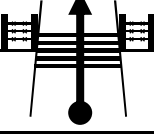
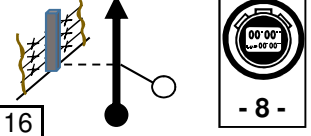
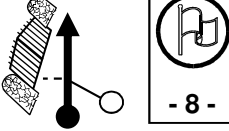
DISTANCIA		DIRECCIÓN	INFORMACIÓN	DIST. REG.
TOTAL	PARCIAL			
26.080	0.020		CONTROL "CH - TC 7" (POSTE DE CONCRETO CON TRANSFORMADOSR L.I.)	0.000
26.140	0.060		CONTROL "A TC - 7" FIN DE ETAPA (MARCA EN MURO DE PIEDRA Y GUARDAGANADO)	

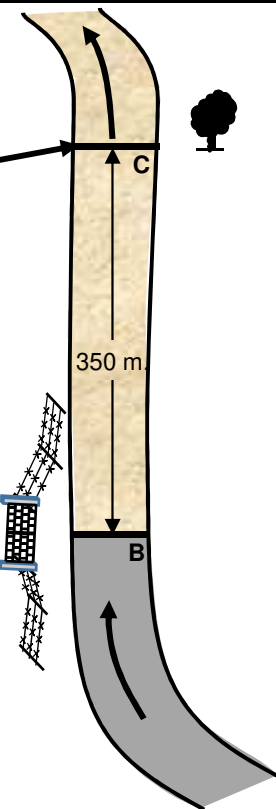


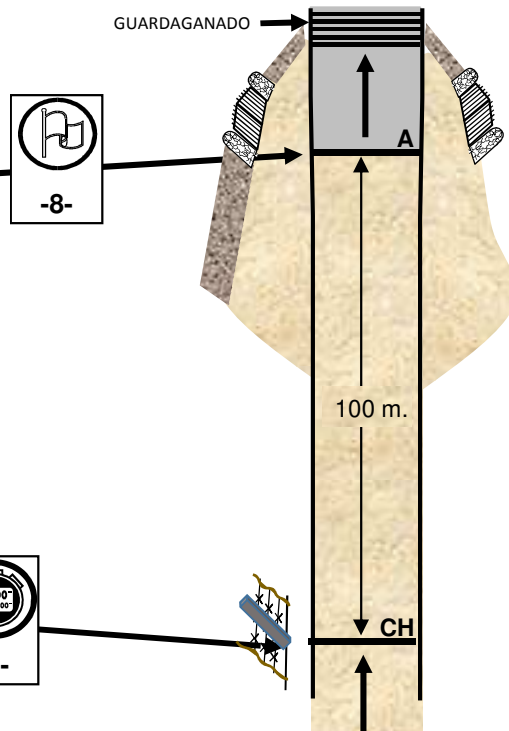
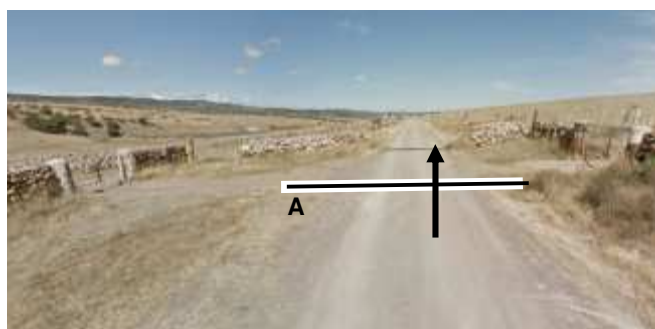


TC	7	MILPILLAS DE ARRIBA 2	DISTANCIA	7
CH TC	8	SANTA ROSA 3	9.55 km.	
TRAMO CRONOMETRADO			PROMEDIO	TIEMPO 00:12'
7	MILPILLAS DE ARRIBA 2		8.040 km.	48 k/h

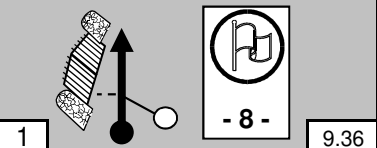
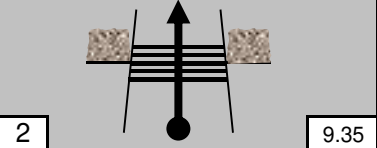
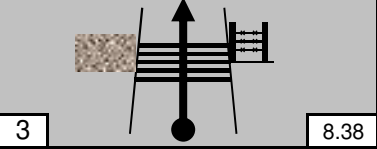
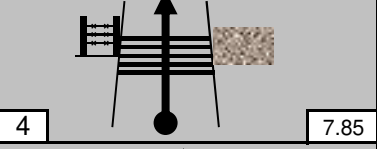
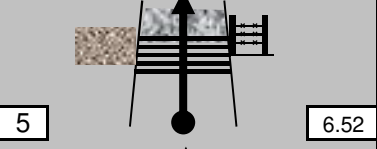
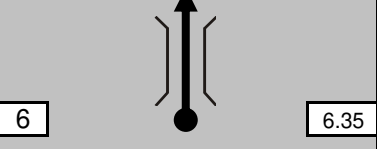
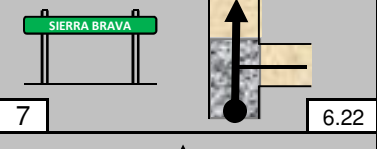
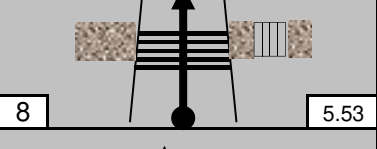
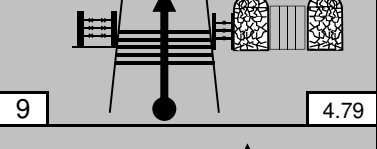

DISTANCIA		DIRECCIÓN	INFORMACIÓN	DIST. REG.
TOTAL	PARCIAL			
0.000	0.000		CONTROL "A - TC 7" INICIO DE ETAPA (MARCA EN MURO DE PIEDRA Y GUARDAGANADO)	9.550
0.020	0.020		LETRERO DOBLE: "SANTA ROSA 11 - POTRERO DE LOS LOPEZ 20"	9.530
0.350	0.330		IZQUIERDA 2 CON PUENTE	9.200
0.660	0.310		GUARDAGANADO	8.890
1.170	0.510		INICIA PISO DE CONCRETO POR 200 m.	8.380
1.800	0.630		INICIA PISO DE CONCRETO CON BRINCO POR 200 m.	7.750
3.130	1.330		INICIA PISO DE CONCRETO.	6.420
3.340	0.210		GUARDAGANADO	6.210
4.240	0.900		IGLESIA L.D.	5.310
4.720	0.480		GUARDAGANADO	4.830

TC	7	MILPILLAS DE ARRIBA 2	DISTANCIA	7
CH TC	8	SANTA ROSA 3	9.55 km.	
TRAMO CRONOMETRADO			PROMEDIO	TIEMPO 00:12'
7	MILPILLAS DE ARRIBA 2		8.040 km.	48 k/h

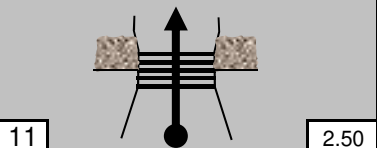
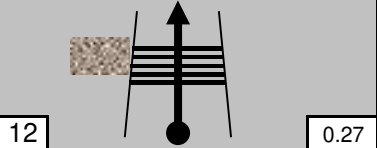


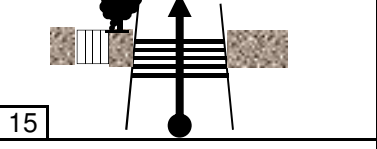
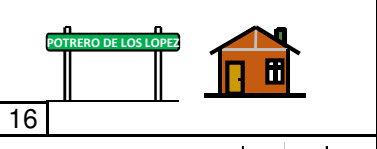
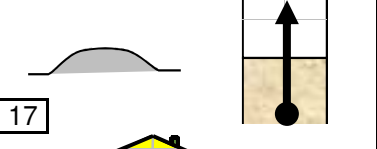
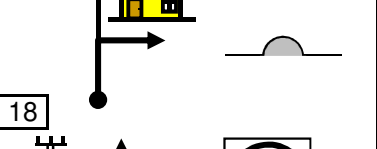
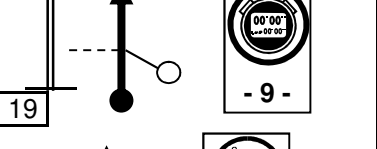
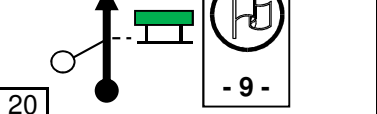
DISTANCIA		DIRECCIÓN	INFORMACIÓN	DIST. REG.
TOTAL	PARCIAL			
6.530	1.810	 11 1.51	LETRERO: "LOS YUGOS".	3.020
8.040	1.510	 12 0.00	CONTROL "B", FIN CRONOMETRADA (Reja negra con columnas de tabique l. l.)	1.510
8.050	0.010	 13	GUARDAGUARDADO	1.500
8.340	0.290	 14	CONTROL "C" ALTO TOTAL. (Muretes de puente)	1.210
8.810	0.470	 15	GUARDAGUARDADO	0.740
9.550	0.740	 16	CONTROL "CH - TC 8" (POSTE GRUESO NEGRO DE MADERA EN CERECA L.I.)	0.000
9.650	0.100	 17	CONTROL "A - TC 8" INICIO DE ETAPA (1ra. COLUMNA REDONDA DE REJA L.I. 10 m. ANTES DEL GUARDAGUARDADO)	



TC	8	SANTA ROSA 3	DISTANCIA	8
CH TC	9	POTRERO DE LOS LOPEZ 3	11.09 km.	
TRAMO CRONOMETRADO			PROMEDIO	TIEMPO 00:14'
8	SANTA ROSA 3		9.360 km.	48 k/h

DISTANCIA		DIRECCIÓN	INFORMACIÓN	DIST. REG.
TOTAL	PARCIAL			
0.000	0.000		CONTROL "A - TC 8" INICIO DE ETAPA (1ra. COLUMNA REDONDA DE REJA L.I. 10 m. ANTES DEL GUARDAGANADO)	11.090
0.010	0.010		GUARDAGANADO	11.080
0.980	0.970		GUARDAGANADO	10.110
1.510	0.530		GUARDAGANADO	9.580
2.840	1.330		GUARDAGANADO, INICIA EMPEDRADO	8.250
3.010	0.170		PUENTE.	8.080
3.140	0.130		LETRERO "SIERRA BRAVA", DE FRENTE. FIN DE EMPEDRADO.	7.950
3.830	0.690		GUARDAGANADO	7.260
4.570	0.740		GUARDAGANADO	6.520
5.710	1.140		LETRERO: "GANADERÍA MEDINA IBARRA". DE FRENTE.	5.380

TC	8	SANTA ROSA 3	DISTANCIA	8
CH TC	9	POTRERO DE LOS LOPEZ 3	11.09 km.	
TRAMO CRONOMETRADO			PROMEDIO	TIEMPO 00:14'
8	SANTA ROSA 3		9.360 km.	48 k/h

DISTANCIA		DIRECCIÓN	INFORMACIÓN	DIST. REG.
TOTAL	PARCIAL			
6.860	1.150		GUARDAGANADO, PASO ANGOSTO.	4.230
9.090	2.230		GUARDAGANADO	2.000
9.360	0.270		CONTROL "B", FIN CRONOMETRADA (1ra. Columna de concreto de reja de tubos L.I. saliendo de curva der.)	1.730
9.630	0.270		CONTROL "C" ALTO TOTAL. (Arbol grande l. d. antes de curva izq.)	1.460
9.790	0.160		GUARDAGANADO	1.300
10.360	0.570		LETRERO: "POTRERO DE LOS LOPEZ" POBLADO.	0.730
10.710	0.350		TOPE GRANDE, INICIA CONCRETO	0.380
10.910	0.200		A LA DERECHA JUNTO A CASA AMARILLA A "SAN JOSÉ DE GRACIA", TOPE.	0.180
11.090	0.180		CONTROL "CH - TC 9" (ULTIMO POSTE DE CONCRETO L.I.)	0.000
11.180	0.090		CONTROL "A - TC 9" INICIO DE ETAPA (LETRERO: "RANCHO VIEJO 6")	

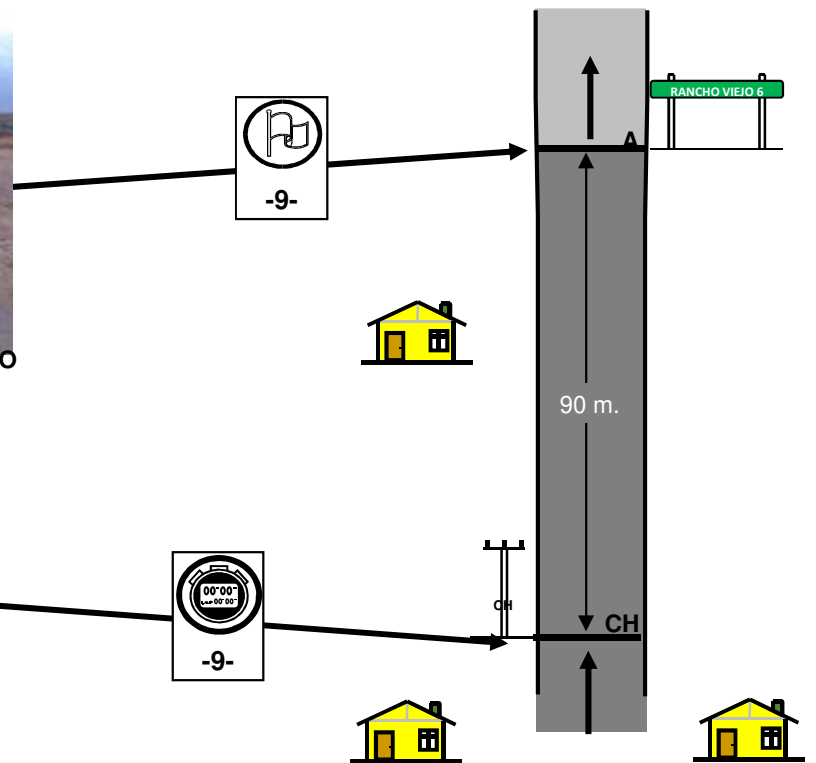
POTRERO DE
LOS LOPEZ 3

INICIO DE TC

TC 9



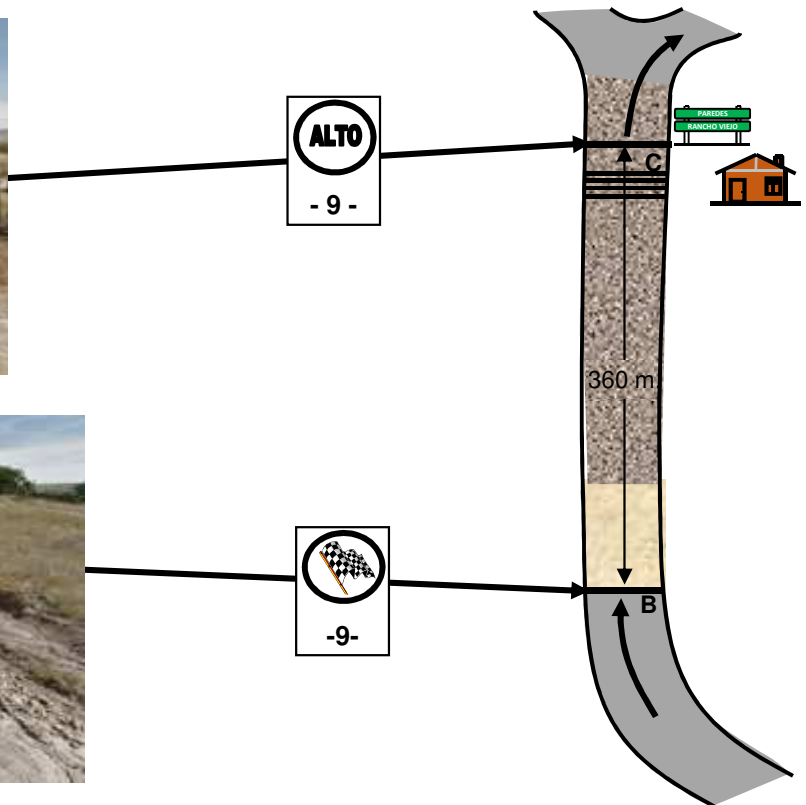
LA CAMIONETA ESTA EN SENTIDO CONTRARIO
EN LAS DOS FOTOS



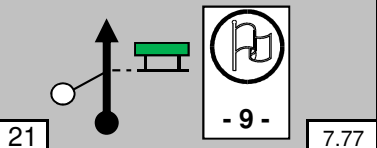

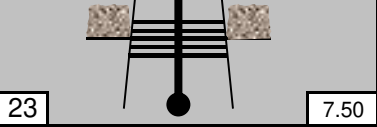
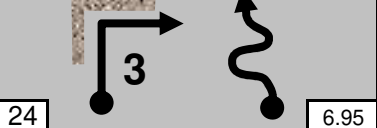
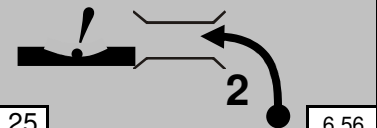
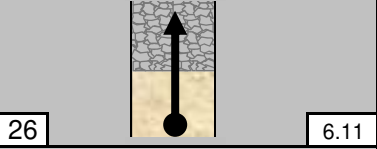



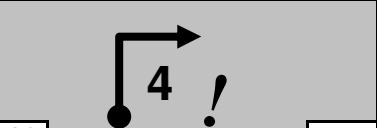
POTRERO DE
LOS LOPEZ 3

FIN DE TC

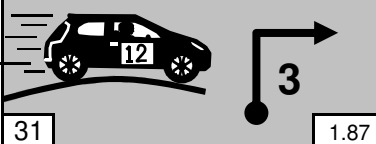
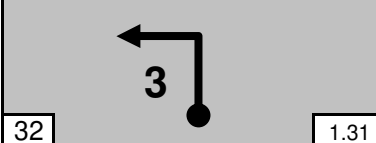
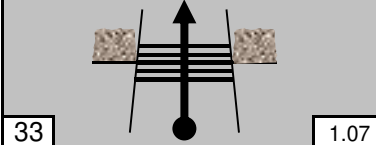



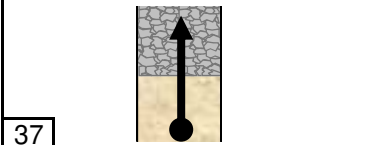
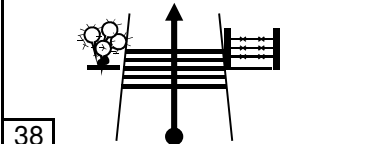

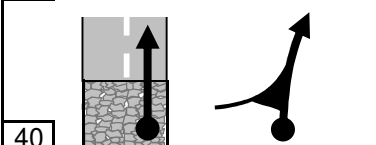
TC 9






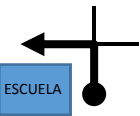


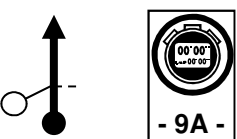
TC	9	POTRERO DE LOS LOPEZ 3	DISTANCIA	9
CH	9A	VUELTA EN "U" Y RECLASIFICACIÓN EN PAREDES	12.27 km.	
TRAMO CRONOMETRADO			PROMEDIO	TIEMPO 00:15'
9	POTRERO DE LOS LOPEZ 3		7.770 km.	49 k/h

DISTANCIA		DIRECCIÓN	INFORMACIÓN	DIST. REG.
TOTAL	PARCIAL			
0.000	0.000		CONTROL "A - TC 9" INICIO DE ETAPA (LETRERO: "RANCHO VIEJO 6")	12.270
0.180	0.180		BRINCO CON PUENTE.	12.090
0.270	0.090		GUARDAGANADO	12.000
0.820	0.550		DERECHA 3 CON BARRERA DE PIEDRA, INICIAN CURVAS PELIGROSAS.	11.450
1.210	0.390		IZQUIERDA 2 CON PUENTE Y VADO !.	11.060
1.660	0.450		INICIA EMPEDRADO POR 40 m.	10.610
2.380	0.720		IZQUIERDA 3.	9.890
2.600	0.220		DERECHA CON GUARDAGANADO.	9.670
3.910	1.310		IZQUIERDA CON GUARDAGANADO.	8.360
4.750	0.840		DERECHA 4	7.520

TC	9	POTRERO DE LOS LOPEZ 3	DISTANCIA	9
CH	9A	VUELTA EN "U" Y RECLASIFICACIÓN EN PAREDES	12.27 km.	
TRAMO CRONOMETRADO			PROMEDIO	TIEMPO 00:15'
9	POTRERO DE LOS LOPEZ 3		7.770 km.	49 k/h

DISTANCIA		DIRECCIÓN	INFORMACIÓN	DIST. REG.
TOTAL	PARCIAL			
5.900	1.150		LOMO, DERECHA 3	6.370
6.460	0.560		IZQUIERDA 3	5.810
6.700	0.240		GUARDAGANADO	5.570
6.760	0.060		LETRERO: "PUENTE PROXIMO A 300 m"	5.510
7.150	0.390		PUENTE	5.120
7.770	0.620		CONTROL "B", FIN CRONOMETRADA (No hay marca, ubicarse 120 m. antes del empedrado, saliendo de la curva derecha)	4.500
7.890	0.120		INICIA EMPEDRADO	4.380
8.100	0.210		GUARDAGANADO.	4.170
8.130	0.030		CONTROL "C" ALTO TOTAL. (Letrero doble: "Paredes - Rancho Viejo")	4.140
8.160	0.030		INICIA PAVMENTO, SGUIR POR LA DERECHA.	4.110

TC	9	POTRERO DE LOS LOPEZ 3	DISTANCIA	9
CH	9A	VUELTA EN "U" Y RECLASIFICACIÓN EN PAREDES	12.27 km.	
TRAMO CRONOMETRADO			PROMEDIO	TIEMPO 00:15'
9	POTRERO DE LOS LOPEZ 3		7.770 km.	49 k/h

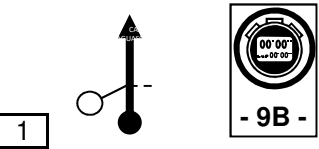
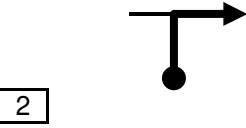
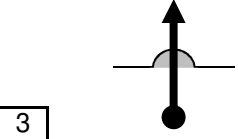
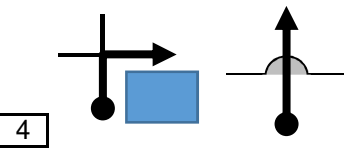
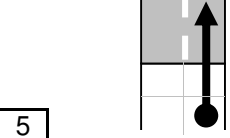
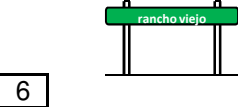

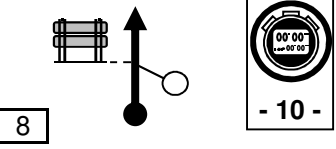
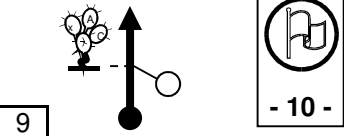
DISTANCIA		DIRECCIÓN	INFORMACIÓN	DIST. REG.
TOTAL	PARCIAL			
9.990	1.830	<div>41</div> 	MOJONERA KM. 2	2.280
11.920	1.930	<div>42</div> 	LETRERO: "PAREDES", POBLADO.	0.350
12.070	0.150	<div>43</div> 	TOPE.	0.200
12.150	0.080	<div>44</div> 	A LA IZQUIERDA JUNTO A ESCUELA	0.120
12.200	0.050	<div>45</div> 	TOPES (2)	0.070
12.260	0.060	<div>46</div> 	A LA IZQUIERDA.	0.010
12.270	0.010	<div>47</div> 	CONTROL "CH 9A" ENTRADA A VUELTA EN "U" Y RECLASIFICACIÓN. (10 m. despues de la esquina)	0.000

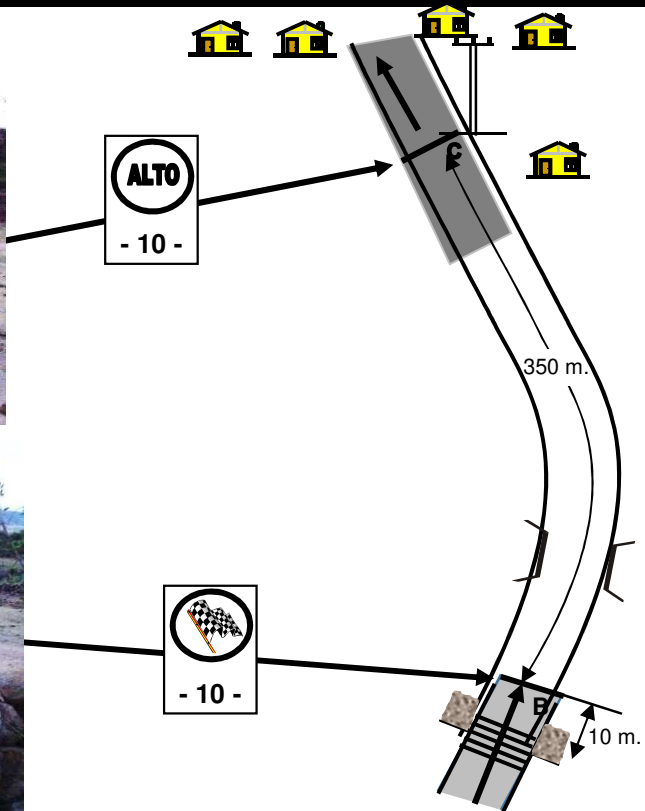

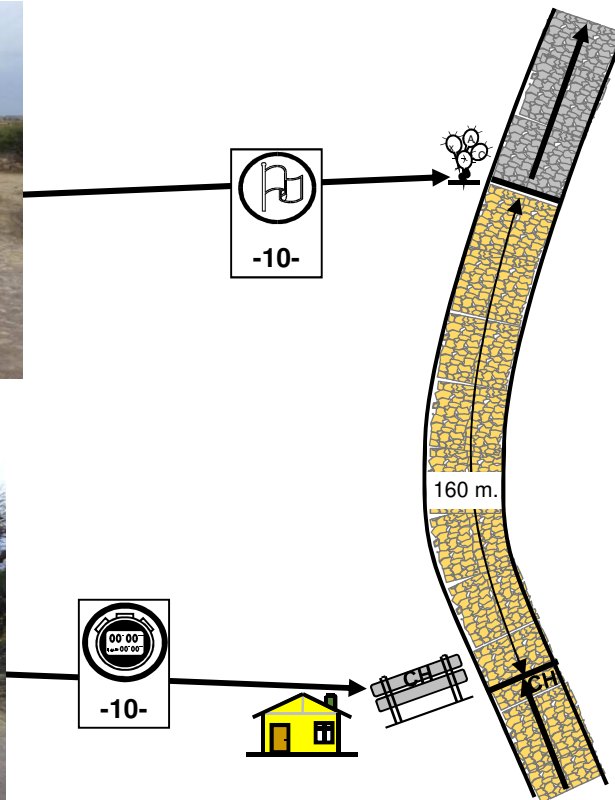
CH	9A	ENTRADA A RECLASIFICACIÓN	DISTANCIA	9
CH	9B	SALIDA DE RECLASIFICACIÓN	0.00 km.	
TRAMO CRONOMETRADO			PROMEDIO	TIEMPO 00:40'
			0 k/h	

DISTANCIA		DIRECCIÓN	INFORMACIÓN	DIST. REG.
TOTAL	PARCIAL			
0.000	0.000	1  - 9A -	CONTROL "CH 9A" ENTRADA A RECLASIFICACIÓN.	0.000
0.000	0.000	2  - 9B -	CONTROL "CH 9B" SALIDA DE RECLASIFICACIÓN. (frente al control de entrada)	0.000

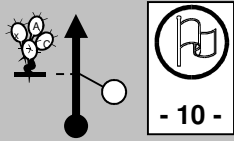



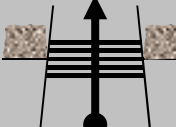



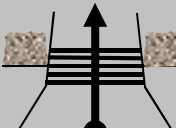
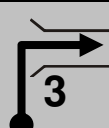
**ATENCIÓN: SOLICITAR SU HORA DE SALIDA DEL CONTROL "CH 3B"
AL OFICIAL DE ENTRADA AL PARQUE DE RECLASIFICACIÓN.**

CH	9B	SALIDA DE RECLASIFICACIÓN	DISTANCIA	9
CH TC	10	POTRERO DE LOS LOPEZ 4	4.21 km.	
TRAMO CRONOMETRADO			PROMEDIO	TIEMPO 00:06'
			42 k/h	








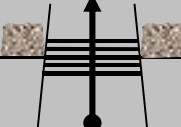
DISTANCIA		DIRECCIÓN	INFORMACIÓN	DIST. REG.
TOTAL	PARCIAL			
0.000	0.000		CONTROL "CH 9B" SALIDA DE RECLASIFICACIÓN. (frente al control de entrada)	4.210
0.010	0.010		A LA DERECHA.	4.200
0.020	0.010		TOPES (2)	4.190
0.140	0.120		A LA DERECHA JUNTO A ESCUELA, TOPE.	4.070
0.300	0.160		INICIA PAVIMENTO.	3.910
4.030	3.730		LETRERO: "RANCHO VIEJO".	0.180
4.080	0.050		POR LA IZQUIERDA A "POTRERO DE LOS LOPEZ".	0.130
4.210	0.130		CONTROL "CH - TC 8" (Letrero doble invertido l.i.)	0.000
4.370	0.160		CONTROL "A - TC 8" FIN DE ETAPA (Marca en nopal l.i.)	




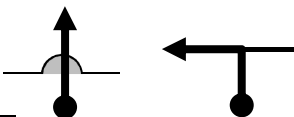


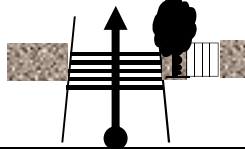
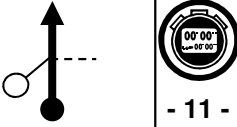
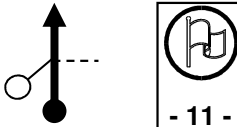
TC	10	POTRERO DE LOS LOPEZ 4 POWER STAGE	DISTANCIA	10
CH TC	11	SANTA ROSA 4	9.78 km.	
TRAMO CRONOMETRADO			PROMEDIO	TIEMPO 00:11'
10	POTRERO DE LOS LOPEZ 4 POWER STAGE	7.680 km.	53 k/h	

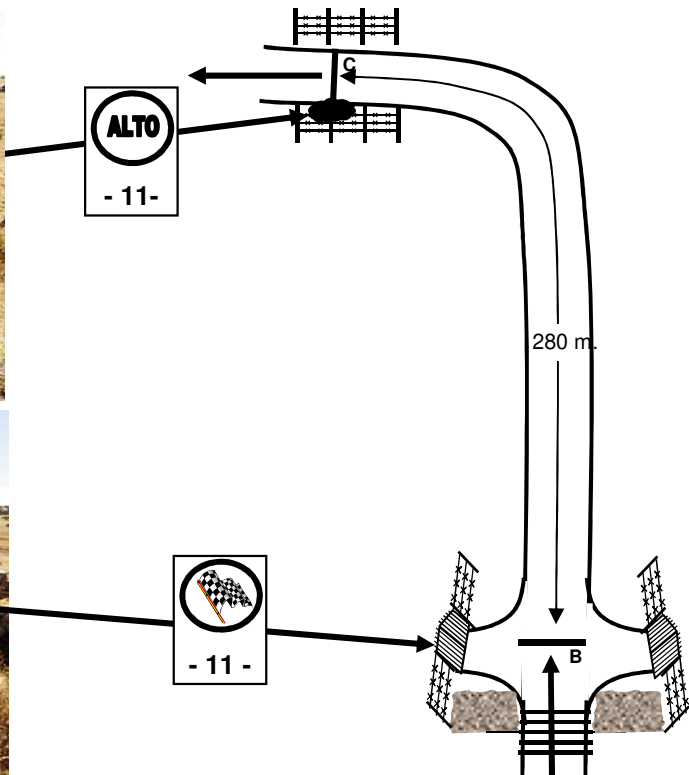
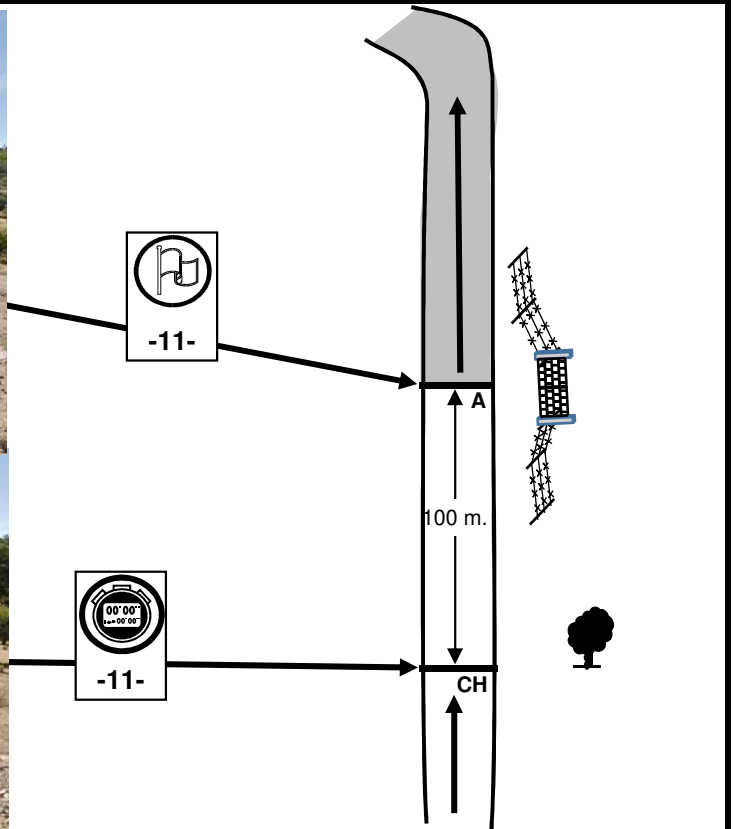

DISTANCIA		DIRECCIÓN	INFORMACIÓN	DIST. REG.
TOTAL	PARCIAL			
0.000	0.000	 1 7.68	CONTROL "A - TC 10" INICIO DE ETAPA (Marca en nopal l.i.)	9.780
0.080	0.080	 2 7.60	INICIA TERRACERÍA	9.700
0.370	0.290	 3 7.31	IZQUIERDA 3	9.410
0.780	0.410	 4 6.90	PUENTE	9.000
1.250	0.470	 5 6.43	GUARDAGANADO	8.530
1.460	0.210	 6 6.22	DERECHA 3	8.320
1.970	0.510	 7 5.71	IZQUIERDA 2	7.810
3.160	1.190	 8 4.52	IZQUIERDA 3	6.620
4.030	0.870	 9 3.65	PASO ANGOSTO CON GUARDAGANADO	5.750
4.770	0.740	 10 2.91	DERECHA 3 CON PUENTE	5.010
HCH / RAC			Página 46 de 56	

TC	10	POTRERO DE LOS LOPEZ 4 POWER STAGE	DISTANCIA	10
CH TC	11	SANTA ROSA 4	9.78 km.	
TRAMO CRONOMETRADO			PROMEDIO	TIEMPO 00:11'
10	POTRERO DE LOS LOPEZ 4 POWER STAGE	7.680 km.	53 k/h	

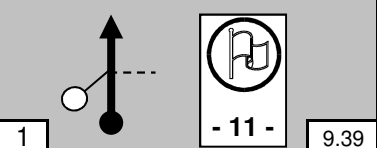
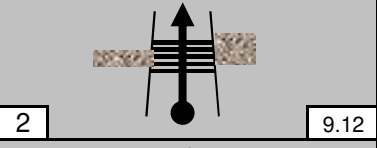
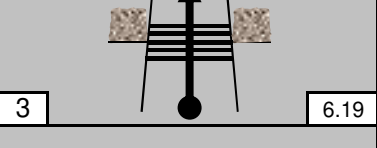

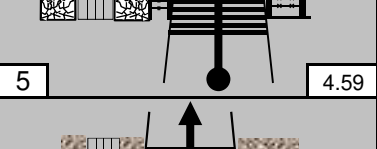
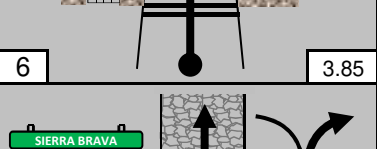
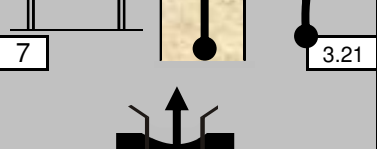
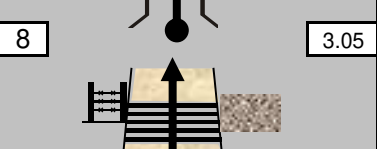
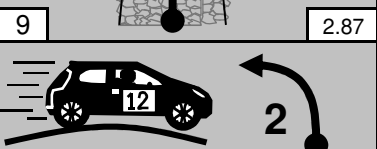

DISTANCIA		DIRECCIÓN	INFORMACIÓN	DIST. REG.
TOTAL	PARCIAL			
5.330	0.560	 11 2.35	IZQUIERDA CON PASO ANGOSTO CON GUARDAGANADO	4.450
5.520	0.190	 12 2.16	DERECHA 3 (HAIRPIN)	4.260
6.220	0.700	 13 1.46	INICIA EMPEDRADO POR 30 m.	3.560
6.400	0.180	 14 1.28	IZQUIERDA 3 RESVALOSA	3.380
6.630	0.230	 15 1.05	PRECAUCIÓN VADO Y PUENTE	3.150
6.820	0.190	 16 0.86	INICIA EMPEDRADO POR 10 m.	2.960
7.040	0.220	 17 0.64	INICIA EMPEDRADO POR 10 m.	2.740
7.670	0.630	 18 0.01	GUARDAGANADO	2.110
7.680	0.010	 19 0.00	CONTROL "B" FIN CRONOMETRADA (10 m. despues del guardaganado)	2.100
8.030	0.350	 20	CONTROL "C" ALTO TOTAL. (En 1er. poste de concreto)	1.750

TC	10	POTRERO DE LOS LOPEZ 4 POWER STAGE	DISTANCIA	10
CH TC	11	SANTA ROSA 4	9.78 km.	
TRAMO CRONOMETRADO			PROMEDIO	TIEMPO 00:11'
10	POTRERO DE LOS LOPEZ 4 POWER STAGE	7.680 km.	53 k/h	

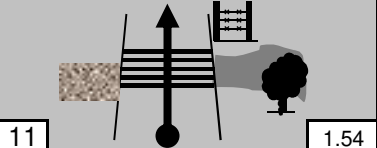
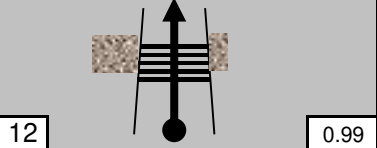
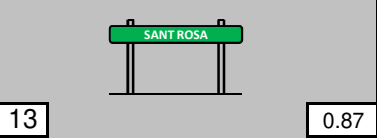
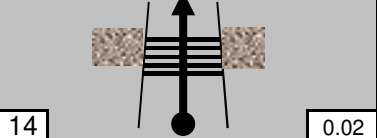


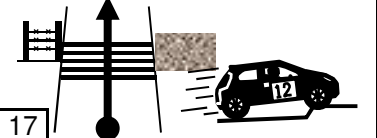
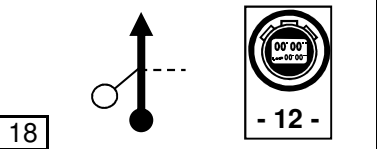

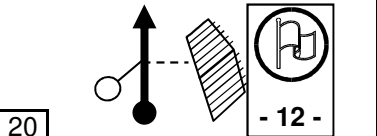
DISTANCIA		DIRECCIÓN	INFORMACIÓN	DIST. REG.
TOTAL	PARCIAL			
8.090	0.060	 21	PRECAUCIÓN POBLADO, "POTRERO DE LOS LOPEZ"	1.690
8.200	0.110	 22	TOPE, A LA IZQUIERDA.	1.580
8.400	0.200	 23	TOPE GRANDE, INICIA TERRACERÍA	1.380
8.700	0.300	 24	LETRERO: "LOS MUÑOZ 20".	1.080
9.340	0.640	 25	GUARDAGANADO	0.440
9.680	0.340	 29	CONTROL "CH - TC 11" (Arbol chico l. d., 90 m. despues de puente, 100 m antes de control "A")	0.100
9.780	0.100	 30	CONTROL "A - TC 11" FIN DE ETAPA (Marca en piedra grande l.d..)	



TC	11	SANTA ROSA 4	DISTANCIA	11
CH TC	12	LOS MUÑOZ 2	10.84 km.	
TRAMO CRONOMETRADO			PROMEDIO	TIEMPO 00:12'
11	SANTA ROSA 4		9.390 km.	54 k/h

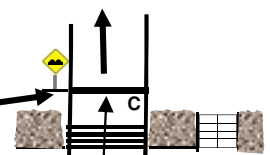

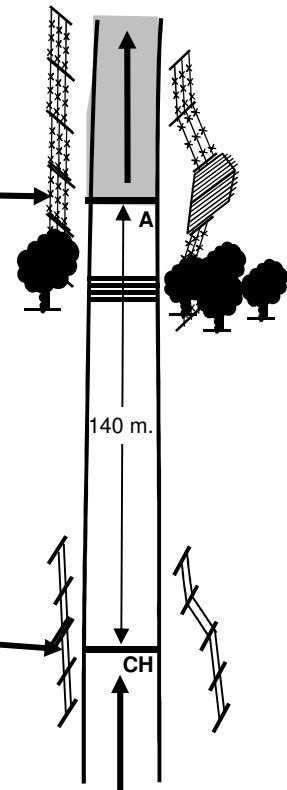
DISTANCIA		DIRECCIÓN	INFORMACIÓN	DIST. REG.
TOTAL	PARCIAL			
0.000	0.000		CONTROL "A - TC 11" INICIO DE ETAPA (Marca en piedra grande l.d..)	10.840
0.270	0.270		GUARDAGANADO	10.570
3.200	2.930		GUARDAGANADO	7.640
3.560	0.360		LETRERO; "GANADERÍA MEDINA IBARRA"	7.280
4.800	1.240		GUARDAGANADO	6.040
5.540	0.740		GUARDAGANADO	5.300
6.180	0.640		LETRERO: "SIERRA BRAVA", INICIA EMPEDRADO, SEGUIR DE FRENTE.	4.660
6.340	0.160		PUENTE CON VADO.	4.500
6.520	0.180		FIN DE EMPEDRADO CON GUARDAGANADO.	4.320
7.650	1.130		LOMO CON IZQUIERDA 2	3.190

TC	11	SANTA ROSA 4	DISTANCIA	11
CH TC	12	LOS MUÑOZ 2	10.84 km.	
TRAMO CRONOMETRADO			PROMEDIO	TIEMPO 00:12'
11	SANTA ROSA 4		9.390 km.	54 k/h

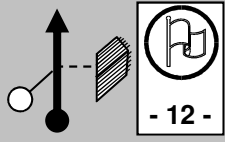
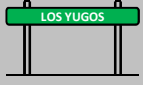
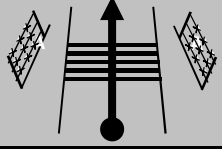

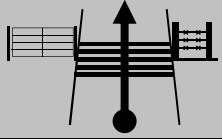


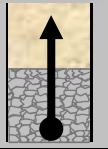


DISTANCIA		DIRECCIÓN	INFORMACIÓN	DIST. REG.
TOTAL	PARCIAL			
7.850	0.200		GUARDAGANADO	2.990
8.400	0.550		GUARDAGANADO	2.440
8.520	0.120		LETRERO: "SANTA ROSA".	2.320
9.370	0.850		GUARDAGANADO	1.470
9.390	0.020		CONTROL "B" FIN CRONOMETRADA (10 m. despues del guardaganado, entrada con rejas blancas oxidadas)	1.450
9.670	0.280		CONTROL "C" ALTO TOTAL. (En piedra grande l. i., 70 m. despues de curva izquierda, no hay marca)	1.170
10.220	0.550		GUARDAGANADO CON ESCALÓN	0.620
10.840	0.620		CONTROL "CH - TC 12" (Marca en poste de madera l.d. en donde se ensancha el camino, 120 m. antes del guardaganado, ver foto)	0.000
10.960	0.120		GUARDAGANADO	
10.980	0.020		CONTROL "A - TC 12" FIN DE ETAPA (Rejas con columnas de tabique lado der.)	



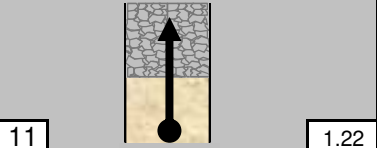
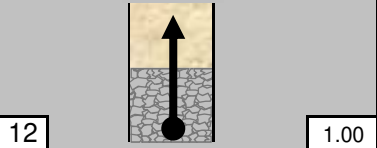
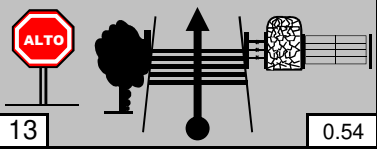

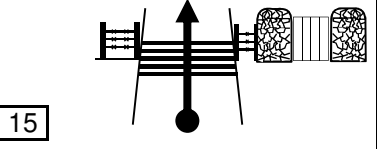

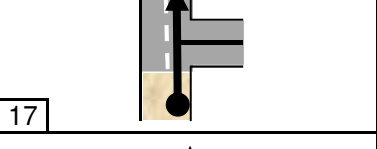
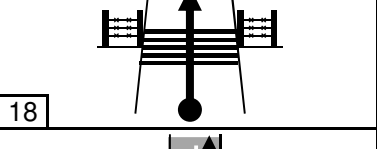
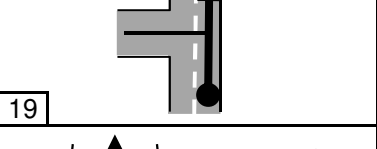

Reja atras de los arboles







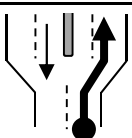


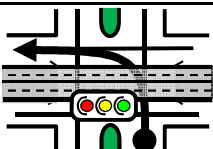
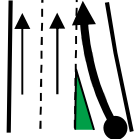

TC	12	LOS MUÑOZ 1	DISTANCIA	12
CH	12A	META PLAZA DE ARMAS DE JESÚS MARÍA	49.51 km.	
TRAMO CRONOMETRADO			PROMEDIO	TIEMPO 00:52'
12	LOS MUÑOZ 1		7.880 km.	57 k/h

DISTANCIA		DIRECCIÓN	INFORMACIÓN	DIST. REG.
TOTAL	PARCIAL			
0.000	0.000	 <div>1</div> <div>7.88</div>	CONTROL "A - TC 12" INICIO DE ETAPA (Rejas con columnas de tabique lado der.)	49.510
1.320	1.320	 <div>2</div> <div>6.56</div>	LETRERO: "LOS YUGOS".	48.190
1.750	0.430	 <div>3</div> <div>6.13</div>	GUARDAGANADO	47.760
2.840	1.090	 <div>4</div> <div>5.04</div>	REJAS AZULES AMBOS LADOS.	46.670
3.340	0.500	 <div>5</div> <div>4.54</div>	GUARDAGANADO	46.170
4.600	1.260	 <div>6</div> <div>3.28</div>	IZQUIERDA 3	44.910
4.730	0.130	 <div>7</div> <div>3.15</div>	DERECHA CON GUARDAGANADO INICIA EMPEDRADO	44.780
4.940	0.210	 <div>8</div> <div>2.94</div>	FIN DE EMPEDRADO PRECAUCIÓN, INICIAN CURVAS PELIGROSAS	44.570
5.970	1.030	 <div>9</div> <div>1.91</div>	INICIA EMPEDRADO	43.540
6.260	0.290	 <div>10</div> <div>1.62</div>	FIN DE EMPEDRADO CON BRINCO	43.250

TC	12	LOS MUÑOZ 1	DISTANCIA	12
CH	12A	META PLAZA DE ARMAS DE JESÚS MARÍA	49.51 km.	
TRAMO CRONOMETRADO			PROMEDIO	TIEMPO 00:52'
12	LOS MUÑOZ 1		7.880 km.	57 k/h

DISTANCIA		DIRECCIÓN	INFORMACIÓN	DIST. REG.
TOTAL	PARCIAL			
6.660	0.400		INICIA EMPEDRADO	42.850
6.880	0.220		FIN DE EMPEDRADO	42.630
7.340	0.460		SEÑAL DE ALTO Y GUARDAGANADO	42.170
7.880	0.540		CONTROL "B" FIN CRONOMETRADA (Marca en columna de entrada l.d.)	41.630
8.030	0.150		GUARDAGANADO Y LETRERO: "LOS MUÑOZ"	41.480
8.040	0.010		CONTROL "C" ALTO TOTAL. (Señal de topes l.i. (10 m. despues del guardaganado)	41.470
8.100	0.060		INICIA PAVIMENTO, DE FRENTE.	41.410
8.500	0.400		GUARDAGANADO	41.010
11.850	3.350		DE FRENTE.	37.660
14.060	2.210		GUARDAGANADO Y ENTRONQUE, A LA DERECHA A "AGUASCALIENTES - CALVILLO"	35.450

TC	12	LOS MUÑOZ 1	DISTANCIA	12
CH	12A	META PLAZA DE ARMAS DE JESÚS MARÍA	49.51 km.	
TRAMO CRONOMETRADO			PROMEDIO	TIEMPO 00:52'
12	LOS MUÑOZ 1		7.880 km.	57 k/h

DISTANCIA		DIRECCIÓN	INFORMACIÓN	DIST. REG.
TOTAL	PARCIAL			
15.250	1.190	<div>21</div> 	ALTO, ENTRONQUE PELIGROSO, A LA IZQUIERDA A "AGUASCALIENTES".	34.260
15.610	0.360	<div>22</div> 	KM. 31	33.900
25.670	10.060	<div>23</div> 	MOJONERA KM. 21	23.840
29.160	3.490	<div>24</div> 	GASOLINERA L.D.	20.350
35.010	5.850	<div>25</div> 	INICIA CAMELLÓN.	14.500
35.370	0.360	<div>26</div> 	DE FRENTE A "AGUASCALIENTES"	14.140
35.680	0.310	<div>27</div> 	MOJONERA KM. 11	13.830
38.840	3.160	<div>28</div> 	SEMÁFORO, A LA IZQUIERDA A "JESÚS MARÍA" DESPUES DEL PUENTE	10.670
39.170	0.330	<div>29</div> 	ENTRONQUE CON CARRILES CENTRALES.	10.340
47.010	7.840	<div>30</div> 	SEMÁFORO, A LA IZQUIERDA A "ZACATECAS"	2.500
HCH / RAC			Página 55 de 56	

TC	12	LOS MUÑOZ 1	DISTANCIA	12
CH	12A	META PLAZA DE ARMAS DE JESÚS MARÍA	49.51 km.	
TRAMO CRONOMETRADO			PROMEDIO	TIEMPO 00:52'
12	LOS MUÑOZ 1		7.880 km.	57 k/h

DISTANCIA		DIRECCIÓN	INFORMACIÓN	DIST. REG.
TOTAL	PARCIAL			
48.400	1.390	31 	SEMÁFORO, A LA DERECHA A "CENTRO"	1.110
48.760	0.360	32 	DE FRENTE, SEGUIR INSTRUCCIONES DE LOS OFICIALES.	0.750
49.500	0.740	33 	A LA DERECHA, ENTRADA A LA PLANCHA DE LA PLAZA DE ARMAS	0.010
49.510	0.010	34 	ARCO DE META.	0.000

*** FELICIDADES ***

