RAC1000

RALLY AUTOMOVIL CLUB MEXICO

XXIX

RALLY

ABRIL 16-17

SAN LUIS POTOSÍ

2021

FEMADAC

CNRM

CMR

Oficina de Congresos y Convenciones De San Luis Potosí

CH	0	Arco Salida MEGA SORIANA	DISTANCIA	0
CH TC	1	La Encarnacion 1	51,960 km.	
TRAMO CRONOMETRADO			PROMEDIO	TIEMPO 1:10'
			45 k/h	

DISTANCIA TOTAL	DISTANCIA PARCIAL	DIRECCIÓN	INFORMACIÓN	DISTANCIA REGRESIVA
0.000	0.000	1 Lat: 22.13834 Lon: -100.99826	Arco de salida	52.032
0.01	0.01	2	Por La Derecha	52.01
0.07	0.05	3	Por La Izquierda A Carriles Centrales	51.96
1.97	1.89	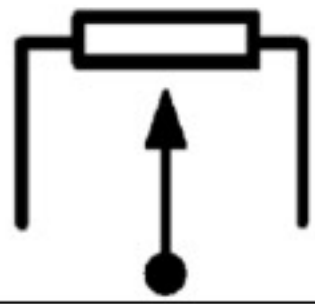 4	Letrero Superior Triple	50.06
2.32	0.35	5	Por Lateral No Subir Puente	49.70
2.54	0.21	6	Por La Derecha Debajo del Puente	49.48
2.66	0.12	7	Por La Izquierda A Carriles Centrales	49.36
3.51	0.84	8	Inicia Doble sentido	48.51

DISTANCIA		DIRECCIÓN	INFORMACIÓN	DISTANCIA REGRESIVA
TOTAL	PARCIAL			
3.84	0.33	9	Cultura Universitaria	48.18
3.98	0.13	10 	Semáforo De Frente A Zacatecas	48.05
4.39	0.41	11	De Frente MATEHUALA- ZACATECAS	47.63
5.73	1.33	12	De Frente A Aeropuerto	46.30
6.32	0.59	13	Seguir Por La Izquierda	45.70
7.60	1.27	14	Tope Seguir de frente	44.43
8.09	0.48	15	Seguir De Frente Por Puente	43.94
9.50	1.41	16	De Frente Por Puente	42.53

DISTANCIA TOTAL	DISTANCIA PARCIAL	DIRECCIÓN	INFORMACIÓN	DISTANCIA REGRESIVA
10.56	1.06	17 	Cruce A La Izquierda A Anillo Periférico	41.46
10.83	0.27	18	Incorporarse carriles centrales	41.19
12.27	1.43	19 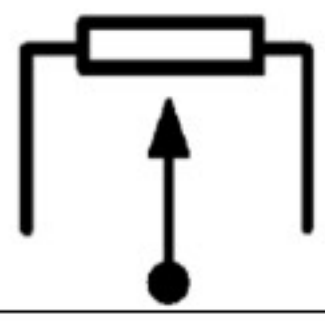		39.75
14.71	2.44	20	De Frente A ZACATECAS	37.31
15.33	0.61	21	Inicia zona de topes	36.70
18.16	2.83	22	Km 17	33.86
21.88	3.72	23	Por la izquierda A salinas Zacatecas	30.14
26.21	4.32	24	Defrente A Salinas Zacatecas	25.82

RAC1000 XXIX RALLY
ABRIL 16-17 SAN LUIS POTOSÍ 2021
FEMAMCS CNRM CMR

DISTANCIA		DIRECCIÓN	INFORMACIÓN	DISTANCIA REGRESIVA
TOTAL	PARCIAL			
28.78	2.57	25	Km 27	23.24
31.34	2.56	26 Lat: 22.31183 Lon: -101.16051	Gasolinera TOTAL Servicio	20.68
31.66	0.32	27	De frente Por arriba del puente	20.36
33.48	1.81	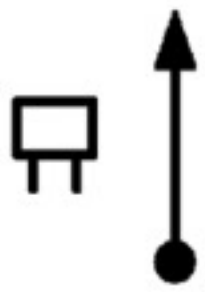 28	Letrero Salinas 66	18.54
39.73	6.24	29	Km 38	12.29
48.74	9.00	30	Atención Reducir velocidad Proxima desviación	3.29
49.73	0.99	31	Km 48	2.29
49.85	0.11	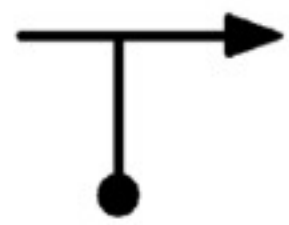 32	Entronque A La Derecha	2.18

POWERED BY TRS

RAC1000 XXIX RALLY
ABRIL 16-17 SAN LUIS POTOSÍ 2021

DISTANCIA TOTAL	DISTANCIA PARCIAL	DIRECCIÓN	INFORMACIÓN	DISTANCIA REGRESIVA
49.89	0.04	33	Guarda ganado	2.13
51.08	1.19	34	Entronque A La Izquierda	0.94
51.27	0.19	35	Tope	0.75
51.47	0.19	36	Topes Seguir Por La Derecha	0.56
51.77	0.29	37	Por La Derecha Topes	0.26
51.96	0.19	38 CH Lat: 22.39696 Lon: -101.31112	Control CH TC 1	0.07
52.032 0.000	0.070 0.000	39 A Lat: 22.39739 Lon: -101.31066	Control A TC 1	0.000

POWERED BY TRS

CH	1	La Encarnacion 1	DISTANCIA	1
CH	2	El Arenal 1	7,370 km.	
TRAMO CRONOMETRADO			PROMEDIO	TIEMPO 0:12'
TC 1	La Encarnacion 1	6,701 km.	37 k/h	

DISTANCIA TOTAL	DISTANCIA PARCIAL	DIRECCIÓN	INFORMACIÓN	DISTANCIA REGRESIVA
0.000	0.000	 39 Lat: 22.39739 Lon: -101.31066	Control A TC 1	7.476
0.20	0.20	40	Vado!!	7.27
0.38	0.17	41	Vado !!	7.09
2.80	2.42	42	Derecha !!	4.67
5.99	3.19	43 Lat: 22.41175 Lon: -101.27022	entroque de frente	1.48
6.44	0.45	44	Guarda ganado	1.03
6.701	0.255	45 Lat: 22.41153 Lon: -101.26381	Control B TC 1	0.775
7.07	0.37	 46 Lat: 22.41185 Lon: -101.26053	Control C TC 1 Alto Total	0.40

DISTANCIA		DIRECCIÓN	INFORMACIÓN	DISTANCIA REGRESIVA
TOTAL	PARCIAL			
7.08	0.01	 47	Cruce De Vías	0.38
7.16	0.07	48	topes 2	0.31
7.37	0.21	49 Lat: 22.41267 Lon: -101.25797	Control CH TC 2	0.10
7.476 0.000	0.102 0.000	50 Lat: 22.41220 Lon: -101.25712	Control A TC 2	0.000

POWERED BY TRS

CH	2	El Arenal 1	DISTANCIA	2
CH	3	La Encarnacion 2	41,400 km.	
TRAMO CRONOMETRADO			PROMEDIO	TIEMPO 0:35'
TC 2	El Arenal 1	10,004 km.	71 k/h	

DISTANCIA TOTAL	DISTANCIA PARCIAL	DIRECCIÓN	INFORMACIÓN	DISTANCIA REGRESIVA
0.000	0.000	 50 Lat: 22.41220 Lon: -101.25712	Control A TC 2	41.479
0.10	0.10	51	Guarda ganado	41.37
2.95	2.85	52	Vado !!	38.52
3.09	0.13	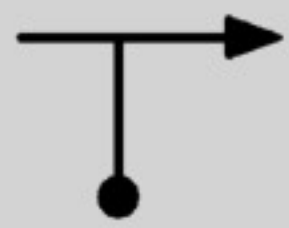 53	por la derecha !!!	38.38
3.60	0.50	54	Derecha !!!	37.87
5.05	1.45	55	izquierda !! empedrado !!!	36.42
5.74	0.68	56	Vado !!!	35.73
8.46	2.72	57	Brinco	33.01

RAC1000 XXIX RALLY
ABRIL 16-17 SAN LUIS POTOSÍ 2021
FEMADAC CNRM CMR

DISTANCIA TOTAL	DISTANCIA PARCIAL	DIRECCIÓN	INFORMACIÓN	DISTANCIA REGRESIVA
8.73	0.27	58	vado	32.74
9.28	0.54	59	Puente angosto!!	32.19
9.74	0.45	60	vado !!	31.73
9.93	0.19	61	vado	31.54
10.004	0.066	62 B Lat: 22.40643 Lon: -101.17492	Control B TC 2	31.475
10.16	0.16	63 STOP C Lat: 22.40545 Lon: -101.17377	Control C TC 2 Alto Total	31.31
10.32	0.16	64 Lat: 22.40458 Lon: -101.17248	De Frente Topes 10	31.15
11.07	0.75	65	A La Derecha por calle Flavio Carlo	30.40

POWERED BY TRS

RAC1000 XXIX RALLY
ABRIL 16-17 SAN LUIS POTOSÍ 2021

DISTANCIA TOTAL	DISTANCIA PARCIAL	DIRECCIÓN	INFORMACIÓN	DISTANCIA REGRESIVA
11.17	0.09	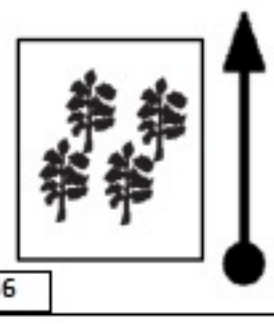 66 Lat: 22.39994 Lon: -101.16672	plaza principal ahualulco	30.30
11.22	0.04	67	Por La Izquierda	30.25
11.54	0.32	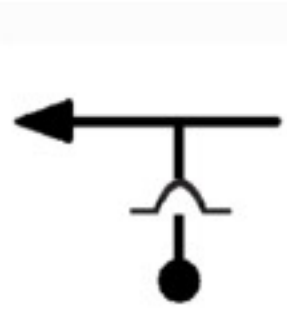 68	Tope A La Izquierda	29.93
11.61	0.07	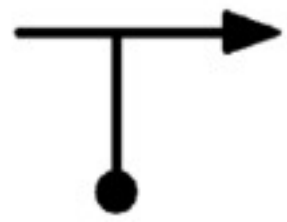 69	Entronque A La Derecha	29.86
11.65	0.03	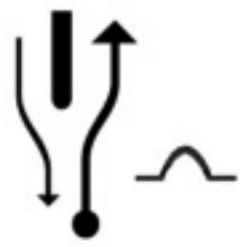 70	Inicia Camellón Topes 4	29.82
12.01	0.35	71	Seguir Por La Derecha	29.46
12.42	0.40	72 Lat: 22.39229 Lon: -101.16124	Tope Glorieta Seguir De Frente	29.05
12.53	0.11	73	Gasolinera L.D. Se Permite Recarga	28.94

POWERED BY TRS

DISTANCIA		DIRECCIÓN	INFORMACIÓN	DISTANCIA REGRESIVA
TOTAL	PARCIAL			
16.25	3.72	74 	Cruce Ferrocarril Letrero Mexquitic	25.22
21.34	5.08	75 Lat: 22.31744 Lon: -101.16510	Por La Derecha A Zacatecas	20.13
21.69	0.35	76	Incorporar Con Precaución	19.78
22.97	1.28	77	Salinas 66	18.50
29.18	6.20	78	Km 38	12.29
39.18	9.99	79	Km 48	2.29
39.29	0.11	80 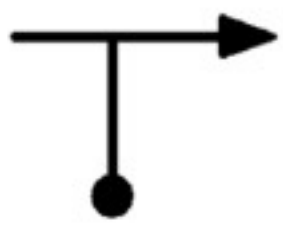	Entronque A La Derecha	2.18
39.34	0.04	81	Guarda ganado	2.13

DISTANCIA TOTAL	DISTANCIA PARCIAL	DIRECCIÓN	INFORMACIÓN	DISTANCIA REGRESIVA
40.53	1.19	82 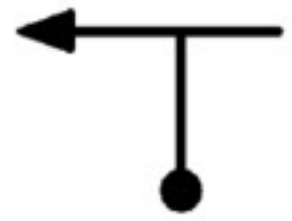	Entronque A La Izquierda	0.94
40.72	0.19	83	Tope	0.75
40.91	0.19	84	Topes Seguir Por La Derecha	0.56
41.21	0.29	85 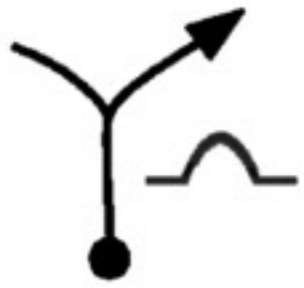	Por La Derecha Topes	0.26
41.40	0.19	86 Lat: 22.39696 Lon: -101.31112	Control CH TC 3	0.07
41.479 0.000	0.070 0.000	87 Lat: 22.39739 Lon: -101.31066	Control A TC 3	0.000

POWERED BY TRS

CH	3	La Encarnacion 2	DISTANCIA	3
CH	4	El Arenal 2	7,370 km.	
TRAMO CRONOMETRADO			PROMEDIO	TIEMPO 0:12'
TC 3	La Encarnacion 2	6,701 km.	37 k/h	

DISTANCIA TOTAL	DISTANCIA PARCIAL	DIRECCIÓN	INFORMACIÓN	DISTANCIA REGRESIVA
0.000	0.000	 87 Lat: 22.39739 Lon: -101.31066	Control A TC 3	7.476
0.20	0.20	88	Vado!!	7.27
0.38	0.17	89	Vado !!	7.09
2.80	2.42	90	Derecha !!	4.67
5.99	3.19	91 Lat: 22.41175 Lon: -101.27022	Entronque De Frente	1.48
6.44	0.45	92	Guarda ganado	1.03
6.701	0.255	93 Lat: 22.41153 Lon: -101.26381	Control B TC 3	0.775
7.07	0.37	 94 Lat: 22.41185 Lon: -101.26053	Control C TC 3 Alto Total	0.40

DISTANCIA		DIRECCIÓN	INFORMACIÓN	DISTANCIA REGRESIVA
TOTAL	PARCIAL			
7.08	0.01	95 	Cruce De Vías	0.38
7.16	0.07	96	Topes 2	0.31
7.37	0.21	97 Lat: 22.41267 Lon: -101.25797	Control CH TC 4	0.10
7.476 0.000	0.102 0.000	98 Lat: 22.41220 Lon: -101.25712	Control A TC 4	0.000

CH	4	El Arenal 2	DISTANCIA	4
CH	5	Las Petronilas 1	21,750 km.	
TRAMO CRONOMETRADO			PROMEDIO	TIEMPO 0:30'
TC 4	El Arenal 2	10,004 km.	44 k/h	

DISTANCIA TOTAL	DISTANCIA PARCIAL	DIRECCIÓN	INFORMACIÓN	DISTANCIA REGRESIVA
0.000	0.000	98 Lat: 22.41220 Lon: -101.25712	Control A TC 4	21.907
0.10	0.10	99	Guarda ganado	21.80
2.95	2.85	100	Vado !!	18.95
3.09	0.13	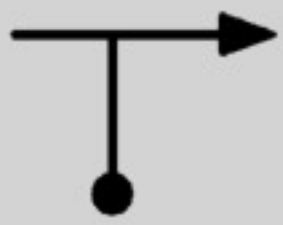 101	por la derecha !!!	18.81
3.60	0.50	102	Derecha !!!	18.30
5.05	1.45	103	izquierda !! empedrado !!!	16.84
5.74	0.68	104	Vado !!!	16.16
8.46	2.72	105	Brinco	13.44

RAC1000 XXIX RALLY
ABRIL 16-17 SAN LUIS POTOSÍ 2021

DISTANCIA TOTAL	DISTANCIA PARCIAL	DIRECCIÓN	INFORMACIÓN	DISTANCIA REGRESIVA
8.73	0.27	106	vado	13.16
9.28	0.54	107	Puente angosto!!	12.62
9.74	0.45	108	vado !!	12.16
9.93	0.19	109	vado	11.96
10.004	0.066	110 Lat: 22.40643 Lon: -101.17492	Control B TC 4	11.903
10.16	0.16	111  Lat: 22.40545 Lon: -101.17377	Control C TC 4 Alto Total	11.74
10.32	0.16	112	Topes 5 Inicia Poblado	11.57
11.16	0.84	113	A La Izquierda Por Calle Julián Carrillo	10.73

POWERED BY TRS

DISTANCIA TOTAL	DISTANCIA PARCIAL	DIRECCIÓN	INFORMACIÓN	DISTANCIA REGRESIVA
11.32	0.15	114	Doble Circulación	10.58
11.70	0.38	 115	Seguir De Frente Por Carril Central Km 11	10.19
12.01	0.30	116	Precaución Entronque Seguir Por La Izquierda	9.89
13.88	1.87	117	Gasolinera L.I Se Permite Recarga	8.02
14.03	0.14	 118	a la izquierda	7.87
16.13	2.09	119	por la izquierda	5.77
16.87	0.74	120	De frente	5.03
17.76	0.88	121	Topes 4	4.14

POWERED BY TRS

DISTANCIA TOTAL	DISTANCIA PARCIAL	DIRECCIÓN	INFORMACIÓN	DISTANCIA REGRESIVA
18.38	0.61	 122	Topes 6 Escuela L.D	3.52
19.23	0.85	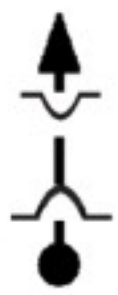 123	Tope Con Vado Seguir De Frente	2.67
19.35	0.12	 124	Topes 2 Escuela L.D	2.54
20.97	1.61	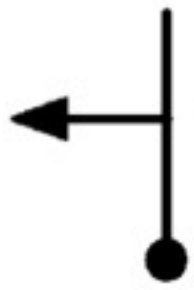 125 Lat: 22.44692 Lon: -101.21202	por la izquierda a las petronilas 	0.93
21.47	0.50	126	Vado	0.43
21.75	0.28	127 Lat: 22.44471 Lon: -101.21743		0.15
21.907 0.000	0.150 0.000	128 Lat: 22.44511 Lon: -101.21867	Control A TC 5 Último Fantasma L.D.	0.000

POWERED BY TRS

CH	5	Las Petronilas 1	DISTANCIA	5
CH	6	Las Petronilas 2	22,840 km.	
TRAMO CRONOMETRADO			PROMEDIO	TIEMPO 0:30'
TC 5	Las Petronilas 1	11,080 km.	46 k/h	

DISTANCIA TOTAL	DISTANCIA PARCIAL	DIRECCIÓN	INFORMACIÓN	DISTANCIA REGRESIVA
0.000	0.000	128 Lat: 22.44511 Lon: -101.21867	Control A TC 5 Último Fantasma L.D.	22.992
0.04	0.04	129	Inicia Terraceria	22.95
1.00	0.95	130	Vado !!!	21.99
1.18	0.18	131	Vado !!!	21.81
1.79	0.61	132	Vado !!!	21.19
2.27	0.47	133	paso malo!!!	20.72
3.26	0.99	134	Puente peligroso!!!	19.72
3.30	0.04	135	Vado !!!	19.68

RAC1000 XXIX RALLY
ABRIL 16-17 SAN LUIS POTOSÍ 2021

DISTANCIA TOTAL	DISTANCIA PARCIAL	DIRECCIÓN	INFORMACIÓN	DISTANCIA REGRESIVA
3.69	0.38	136	Vado !!!	19.30
4.13	0.44	137 Lat: 22.41829 Lon: -101.23279	crucero de frente	18.85
4.20	0.06	138	Izquierda !!!	18.79
4.66	0.46	139	Derecha !!! peligrosa	18.32
6.12	1.46	140	Izquierda !!! con empedrado	16.86
6.82	0.69	141	Vado !!	16.16
9.54	2.72	142	Vado !!!	13.44
9.81	0.27	143	Vado !!!	13.17

DISTANCIA		DIRECCIÓN	INFORMACIÓN	DISTANCIA REGRESIVA
TOTAL	PARCIAL			
10.36	0.55	144	Puente Angosto	12.62
10.83	0.46	145	Vado !!	12.15
11.03	0.19	146	Vado !!!	11.96
11.080	0.050	147 B Lat: 22.40650 Lon: -101.17494	Control B TC 5	11.912
11.25	0.17	148 STOP C Lat: 22.40540 Lon: -101.17377	Control C TC 5 Alto Total	11.74
11.41	0.16	149	Topes 5 Inicia Poblado	11.57
12.25	0.84	150	A La Izquierda Por Calle Julián Carrillo	10.73
12.40	0.15	151	Doble Circulación	10.58

POWERED BY TRS

RAC1000 XXIX RALLY
ABRIL 16-17 SAN LUIS POTOSÍ 2021

DISTANCIA TOTAL	DISTANCIA PARCIAL	DIRECCIÓN	INFORMACIÓN	DISTANCIA REGRESIVA
12.79	0.38	 152	Seguir De Frente Por Carril Central Km 11	10.19
13.10	0.30	153	Precaución Entronque Seguir Por La Izquierda	9.89
14.97	1.87	154	Gasolinera L.I Se Permite Recarga	8.02
15.11	0.14	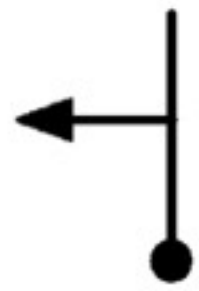 155	a la izquierda	7.87
17.21	2.09	156	por la izquierda	5.77
17.95	0.74	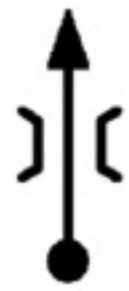 157	Puente De Frente	5.03
18.84	0.88	158	Topes 4	4.14
19.46	0.61	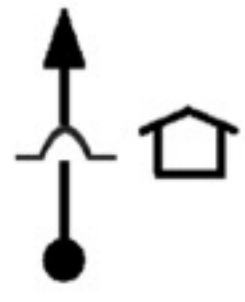 159	Topes 6	3.52

POWERED BY TRS

DISTANCIA TOTAL	DISTANCIA PARCIAL	DIRECCIÓN	INFORMACIÓN	DISTANCIA REGRESIVA
20.31	0.85	160	Tope Con Vado De Frente	2.67
20.44	0.12	161	Topes 2 Escuela L.D	2.54
22.05	1.61	162 Lat: 22.44692 Lon: -101.21202	por la izquierda a las petronilas	0.93
22.55	0.50	163	Vado	0.43
22.84	0.28	164 CH Lat: 22.44471 Lon: -101.21743	control CH 6	0.15
22.992 0.000	0.150 0.000	165 A Lat: 22.44511 Lon: -101.21867	Control A TC 6 Último Fantasma L.D.	0.000

POWERED BY TRS

CH	6	Las Petronilas 2	DISTANCIA	6
CH	6A	Servicio	23,300 km.	
TRAMO CRONOMETRADO			PROMEDIO	TIEMPO 0:30'
TC 6	Las Petronilas 2	11,080 km.	47 k/h	

DISTANCIA TOTAL	DISTANCIA PARCIAL	DIRECCIÓN	INFORMACIÓN	DISTANCIA REGRESIVA
0.000	0.000	165 Lat: 22.44511 Lon: -101.21867	Control A TC 6 Último Fantasma L.D.	23.300
0.04	0.04	166	Inicia Terraceria	23.25
1.00	0.95	167	Vado !!!	22.30
1.18	0.18	168	Vado !!!	22.11
1.79	0.61	169	Vado !!!	21.50
2.27	0.47	170	paso malo!!!	21.03
3.26	0.99	171	Puente peligroso!!!	20.03
3.30	0.04	172	Vado !!!	19.99

RAC1000 XXIX RALLY
ABRIL 16-17 SAN LUIS POTOSÍ 2021

DISTANCIA TOTAL	DISTANCIA PARCIAL	DIRECCIÓN	INFORMACIÓN	DISTANCIA REGRESIVA
3.69	0.38	173	Vado !!!	19.60
4.13	0.44	174 Lat: 22.41829 Lon: -101.23279	crucero de frente	19.16
4.20	0.06	175	Izquierda !!!	19.10
4.66	0.46	176	Derecha !!! peligrosa	18.63
6.12	1.46	177	Izquierda !!! con empedrado	17.17
6.82	0.69	178	Vado !!	16.47
9.54	2.72	179	Vado !!!	13.75
9.81	0.27	180	Vado !!!	13.48

RAC1000 XXIX RALLY
ABRIL 16-17 SAN LUIS POTOSÍ 2021

DISTANCIA TOTAL	DISTANCIA PARCIAL	DIRECCIÓN	INFORMACIÓN	DISTANCIA REGRESIVA
10.36	0.55	181	puente angosto	12.93
10.83	0.46	182	Vado !!	12.46
11.03	0.19	183	Vado !!!	12.27
11.080	0.050	184 Lat: 22.40650 Lon: -101.17494	Control B TC 6	12.220
11.25	0.17	 185 Lat: 22.40540 Lon: -101.17377	Control C TC 6 Alto Total	12.04
11.41	0.16	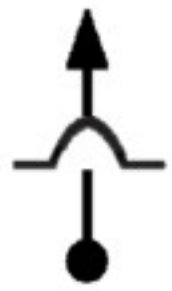 186	De Frente Topes 10	11.88
12.16	0.75	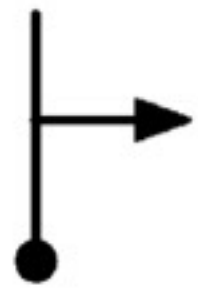 187	A La Derecha Por Calle Flavio Carlo	11.13
12.26	0.09	 188 Lat: 22.39994 Lon: -101.16672	Plaza Principal AHUALULCO	11.04

POWERED BY TRS

DISTANCIA TOTAL	DISTANCIA PARCIAL	DIRECCIÓN	INFORMACIÓN	DISTANCIA REGRESIVA
12.30	0.04	189	Seguir Por La Izquierda	10.99
12.63	0.32	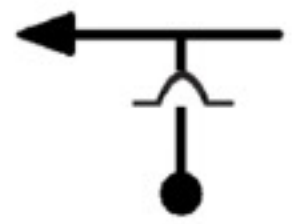 190	Tope A La Izquierda	10.67
12.70	0.07	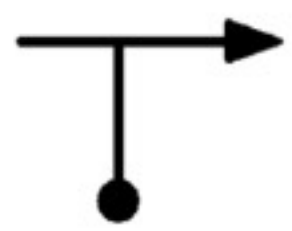 191	Entronque A La Derecha	10.59
12.74	0.03	192	Inicia camellón topes 4	10.55
13.09	0.35	193	Seguir Por La Derecha	10.20
13.50	0.40	194 Lat: 22.39229 Lon: -101.16124	Tope Glorieta Seguir De Frente	9.79
13.62	0.11	195	Gasolinera L.D Se Permite Recarga	9.68
17.34	3.72	 196	Cruce Ferrocarril Letrero Mexquitic	5.95

POWERED BY TRS

DISTANCIA TOTAL	DISTANCIA PARCIAL	DIRECCIÓN	INFORMACIÓN	DISTANCIA REGRESIVA
22.42	5.08	197 Lat: 22.31744 Lon: -101.16510	De Frente A SAN LUIS POTOSÍ	0.87
22.70	0.27	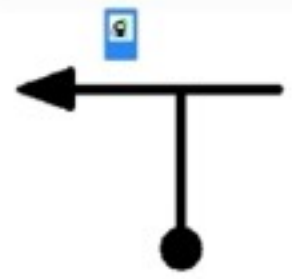 198	A La Izquierda	0.59
22.96	0.25	199	Incorporación Seguir De Frente	0.33
23.29	0.33	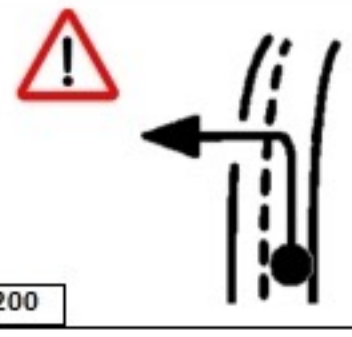 200	Precaución A La Izquierda Cruce De Autopista A Gasolinera / Servicio	0.00
23.300 0.000	0.005 0.000	201	Servicio	0.000

POWERED BY TRS

CH	6A	Serivico	DISTANCIA	6A
CH	6B	Reclasificacion	0,000 km.	
TRAMO CRONOMETRADO			PROMEDIO	TIEMPO 0:45'
			0 k/h	

DISTANCIA		DIRECCIÓN	INFORMACIÓN	DISTANCIA REGRESIVA
TOTAL	PARCIAL			
23.300 0.000	0.005 0.000	201	Servicio	0.000
0.000	0.000	202	Reclasificación	0.100

POWERED BY TRS

CH	6B	Reclasificacion	DISTANCIA	6B
CH	6C	Reclasificacion	0,000 km.	
TRAMO CRONOMETRADO			PROMEDIO	TIEMPO 0:20'
			0 k/h	

DISTANCIA TOTAL	DISTANCIA PARCIAL	DIRECCIÓN	INFORMACIÓN	DISTANCIA REGRESIVA
0.000	0.000	202	Reclasificación	0.100
0.100 0.000	0.100 0.000	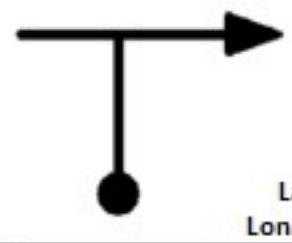 203 Lat: 22.31225 Lon: -101.16101	Salida de Servicio	0.000

POWERED BY TRS

CH	6C	Reclasificacion	DISTANCIA	6C
CH TC	7	Ahualulco 1	11,940 km.	
TRAMO CRONOMETRADO			PROMEDIO	TIEMPO 0:20'
			36 k/h	

DISTANCIA TOTAL	DISTANCIA PARCIAL	DIRECCIÓN	INFORMACIÓN	DISTANCIA REGRESIVA
0.100 0.000	0.100 0.000	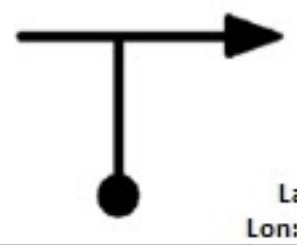 203 Lat: 22.31225 Lon: -101.16101	Salida de Servicio	0.000
0.19	0.19	204	Por la derecha a Ahualulco Charcas	11.78
0.63	0.44	205	Integrarse precacion doble sentido	11.34
3.23	2.60	206	km 3	8.74
5.69	2.45	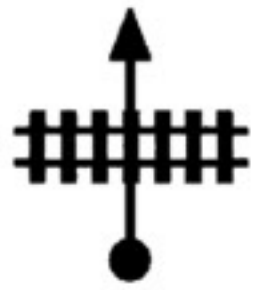 207		6.29
9.54	3.85	208	Glorieta A La Derecha Primera Salida	2.43
9.89	0.34	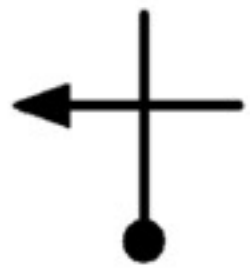 209		2.08
10.01	0.12	210	inicia zona de topes 4	1.96

RAC1000 XXIX RALLY
ABRIL 16-17 SAN LUIS POTOSÍ 2021

DISTANCIA TOTAL	DISTANCIA PARCIAL	DIRECCIÓN	INFORMACIÓN	DISTANCIA REGRESIVA
10.15	0.13	211	Incorporarse inicia camellon topes 4	1.82
10.70	0.55	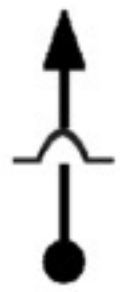 212	Tope seguir defrente	1.27
10.83	0.12	 213	Seguir defrente por Leopoldo Stokowski	1.14
10.99	0.16	 214	Defrente inicia zona de topes	0.98
11.94	0.94	215 Lat: 22.40565 Lon: -101.17411	Control CH TC 7	0.04
11.982 0.000	0.040 0.000	216 Lat: 22.40591 Lon: -101.17442		0.000

POWERED BY TRS

CH	7	Ahualulco 1	DISTANCIA	7
CH	8	Ahualulco 2	22,960 km.	
TRAMO CRONOMETRADO			PROMEDIO	TIEMPO 0:30'
TC 7	Ahualulco 1	11,151 km.	46 k/h	

DISTANCIA TOTAL	DISTANCIA PARCIAL	DIRECCIÓN	INFORMACIÓN	DISTANCIA REGRESIVA
0.000	0.000	216 Lat: 22.40591 Lon: -101.17442		23.003
0.12	0.12	217	vado	22.87
0.32	0.19	218	Vado !!	22.67
0.76	0.44	219	Vado y Puente Angosto	22.23
1.33	0.56	220	vado	21.67
1.61	0.27	221	brinco	21.39
4.33	2.72	222	vado	18.66
4.97	0.64	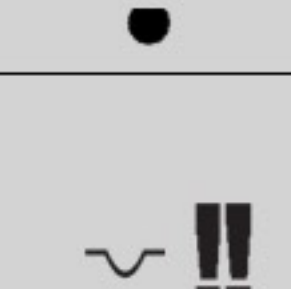 223	Derecha con empedrado	18.02

RAC1000 XXIX RALLY
ABRIL 16-17 SAN LUIS POTOSÍ 2021

DISTANCIA TOTAL	DISTANCIA PARCIAL	DIRECCIÓN	INFORMACIÓN	DISTANCIA REGRESIVA
5.778	0.801	224	Internet	17.225
6.51	0.73	225	Izquierda 3	16.49
6.92	0.41	226		16.07
7.46	0.53	227	vado	15.53
7.86	0.39	228	vado con Brinco	15.14
8.74	0.88	229	Puente angosto	14.25
8.90	0.15	230	Mal paso	14.10
9.36	0.46	231	Brinco	13.63

RAC1000 XXIX RALLY
ABRIL 16-17 SAN LUIS POTOSÍ 2021

DISTANCIA TOTAL	DISTANCIA PARCIAL	DIRECCIÓN	INFORMACIÓN	DISTANCIA REGRESIVA
9.62	0.25	232	vado	13.38
9.99	0.37	233	vado	13.00
11.10	1.11	234	vado	11.89
11.151	0.047	235 Lat: 22.44504 Lon: -101.21897	Control B TC 7	11.852
11.45	0.30	236  Lat: 22.44387 Lon: -101.21653	Control C TC 7 Alto Total	11.55
11.57	0.12	237	Vado Las petronilas	11.43
12.05	0.48	238 	Vuelta a la Derecha Cerrito de Rojas	10.94
13.61	1.55	239	Inicia Zona De Topes	9.39

RAC1000 XXIX RALLY
ABRIL 16-17 SAN LUIS POTOSÍ 2021

DISTANCIA TOTAL	DISTANCIA PARCIAL	DIRECCIÓN	INFORMACIÓN	DISTANCIA REGRESIVA
14.44	0.83	240	Iglesia L.I. Seguir de frente	8.55
16.15	1.70	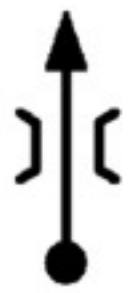 241	Puente	6.85
16.85	0.70	242	Incorporarse	6.15
18.94	2.09	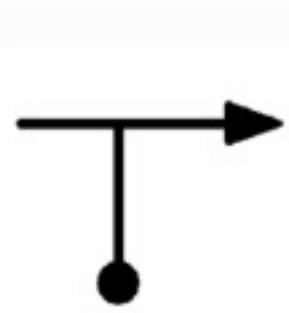 243	A la derecha a Ahualulco	4.06
19.12	0.18	244 Lat: 22.42299 Lon: -101.15589	Gasolinera L.D.	3.87
20.95	1.82	245	Por la derecha a Ahualulco	2.05
21.32	0.37	246	Km 11	1.67
21.42	0.09	247	tope	1.57

POWERED BY TRS

RAC1000 XXIX RALLY
ABRIL 16-17 SAN LUIS POTOSÍ 2021

DISTANCIA TOTAL	DISTANCIA PARCIAL	DIRECCIÓN	INFORMACIÓN	DISTANCIA REGRESIVA
21.64	0.21	248	Inicia zona De topes y camellon	1.36
21.77	0.12	249 	A La Derecha Calle Baudelio García	1.23
21.88	0.11	250 	A la izquierda Elotes Chavo Del 8	1.12
21.99	0.11	251 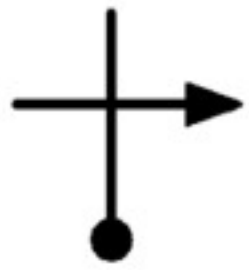	A La Derecha Calle Leopoldo Stokowoski	1.01
22.02	0.03	252	Inicia zona de Topes	0.97
22.96	0.93	253 Lat: 22.40567 Lon: -101.17411	Control CH TC 8	0.04
23.003 0.000	0.040 0.000	254 Lat: 22.40591 Lon: -101.17442		0.000

POWERED BY TRS

CH	8	Ahualulco 2	DISTANCIA	8
CH	9	Arenal de Morelos 1	22,960 km.	
TRAMO CRONOMETRADO			PROMEDIO	TIEMPO 0:30'
TC 8	Ahualulco 2	11,151 km.	46 k/h	

DISTANCIA TOTAL	DISTANCIA PARCIAL	DIRECCIÓN	INFORMACIÓN	DISTANCIA REGRESIVA
0.000	0.000	 254 Lat: 22.40591 Lon: -101.17442		23.008
0.12	0.12	255	vado	22.87
0.32	0.19	256	Vado !!	22.68
0.76	0.44	257	Vado y Puente Angosto	22.24
1.33	0.56	258	vado	21.67
1.61	0.27	259	brinco	21.39
4.33	2.72	260	vado	18.67
4.97	0.64	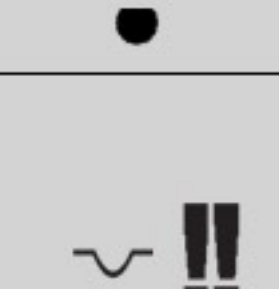 261	Derecha con empedrado	18.03

RAC1000 XXIX RALLY
ABRIL 16-17 SAN LUIS POTOSÍ 2021

DISTANCIA TOTAL	DISTANCIA PARCIAL	DIRECCIÓN	INFORMACIÓN	DISTANCIA REGRESIVA
5.77	0.80	262	Internet	17.23
6.51	0.73	263	Izquierda 3	16.49
6.92	0.41	264		16.07
7.46	0.53	265	vado	15.54
7.86	0.39	266	vado con Brinco	15.14
8.74	0.88	267	Puente angosto	14.26
8.90	0.15	268	Mal paso	14.10
9.36	0.46	269	Brinco	13.64

DISTANCIA		DIRECCIÓN	INFORMACIÓN	DISTANCIA REGRESIVA
TOTAL	PARCIAL			
9.62	0.25	270	vado	13.38
9.99	0.37	271	vado	13.01
11.10	1.11	272	vado	11.90
11.151	0.047	273 Lat: 22.44504 Lon: -101.21897	Control B TC 8	11.857
11.45	0.30	274  Lat: 22.44387 Lon: -101.21653	Control C TC 8 Alto Total	11.55
11.57	0.12	275	Vado Las petronilas	11.43
12.05	0.48	276 	A La Derecha Cerrito de Rojas	10.94
13.61	1.55	277	Inicia Zona De Topes	9.39

POWERED BY TRS

DISTANCIA		DIRECCIÓN	INFORMACIÓN	DISTANCIA REGRESIVA
TOTAL	PARCIAL			
14.44	0.83	278	Iglesia L.I. Seguir de frente	8.56
16.15	1.70	279	Puente	6.85
16.85	0.70	280	Incorporarse	6.15
18.94	2.09	281	A la derecha a Ahualulco	4.06
19.12	0.18	282 Lat: 22.42299 Lon: -101.15589	Gasolinera L.D.	3.88
20.95	1.82	283	Por la derecha a Ahualulco	2.05
21.32	0.37	284	Km 11	1.67
21.42	0.09	285	tope	1.58

POWERED BY TRS

DISTANCIA TOTAL	DISTANCIA PARCIAL	DIRECCIÓN	INFORMACIÓN	DISTANCIA REGRESIVA
21.64	0.21	286	Inicia zona De topes y camellon	1.36
21.77	0.12	 287	A La Derecha Calle Baudelio García	1.23
21.88	0.11	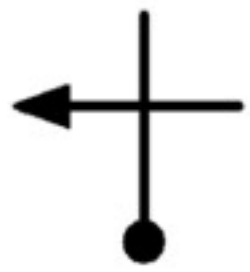 288	A la izquierda Elotes Chavo Del 8	1.12
21.99	0.11	 289	A La Derecha Calle Leopoldo Stokowoski	1.01
22.02	0.03	290	Inicia zona de Topes	0.98
22.96	0.93	291 Lat: 22.40567 Lon: -101.17411	Control CH TC 9	0.04
23.008 0.000	0.045 0.000	292 Lat: 22.40592 Lon: -101.17440		0.000

CH	9	Arenal de Morelos 1	DISTANCIA	9
CH	10	Santa Teresa 1	10,490 km.	
TRAMO CRONOMETRADO			PROMEDIO	TIEMPO 0:15'
TC 9	Arenal de Morelos 1	9,907 km.	42 k/h	

DISTANCIA TOTAL	DISTANCIA PARCIAL	DIRECCIÓN	INFORMACIÓN	DISTANCIA REGRESIVA
0.000	0.000	 292 Lat: 22.40592 Lon: -101.17440		10.560
0.11	0.11	293	Vado	10.44
0.31	0.20	294	Vado	10.24
0.77	0.45	295	Vado con Puente	9.78
1.33	0.55	296	Brinco	9.23
1.60	0.27	297	Brinco	8.95
4.31	2.70	298	Vado	6.24
4.98	0.66	299	Derecha 2 Empedrado	5.57

RAC1000 XXIX RALLY
ABRIL 16-17 SAN LUIS POTOSÍ 2021

DISTANCIA TOTAL	DISTANCIA PARCIAL	DIRECCIÓN	INFORMACIÓN	DISTANCIA REGRESIVA
6.47	1.49	300	Izquierda 3	4.08
6.89	0.41	301	A la Izquierda Por encarnación	3.66
7.11	0.21	302	Vado !!!	3.44
9.30	2.19	303	Izquierda Larga doble	1.25
9.907	0.598	304 Lat: 22.41227 Lon: -101.25559	Control B TC 9	0.653
10.17	0.26	 305 Lat: 22.41269 Lon: -101.25799	Control C TC 9 Alto Total	0.38
10.23	0.06	306	Inicia Poblado Arenal de morelos	0.32
10.32	0.09	307	topes 2	0.23

POWERED BY TRS

DISTANCIA		DIRECCIÓN	INFORMACIÓN	DISTANCIA REGRESIVA
TOTAL	PARCIAL			
10.45	0.13	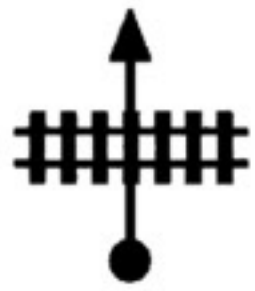 308	vias del tren	0.10
10.49	0.03	309 Lat: 22.41186 Lon: -101.26072	Control CH TC 10	0.06
10.560 0.000	0.068 0.000	310 Lat: 22.41168 Lon: -101.26134	Control A TC 10	0.000

POWERED BY TRS

CH	10	Santa Teresa 1	DISTANCIA	10
CH	11	Arenal de Morelos 2	42,180 km.	
TRAMO CRONOMETRADO			PROMEDIO	TIEMPO 0:40'
TC 10	Santa Teresa 1	7,003 km.	63 k/h	

DISTANCIA TOTAL	DISTANCIA PARCIAL	DIRECCIÓN	INFORMACIÓN	DISTANCIA REGRESIVA
0.000	0.000	 310 Lat: 22.41168 Lon: -101.26134	Control A TC 10	42.234
0.15	0.15	311	Brinco	42.08
0.52	0.37	312	Guarda Ganado Por la izquierda	41.70
0.92	0.39	313	Puente	41.31
0.99	0.07	314	Defrente	41.24
4.19	3.20	315	Recta	38.03
4.91	0.71	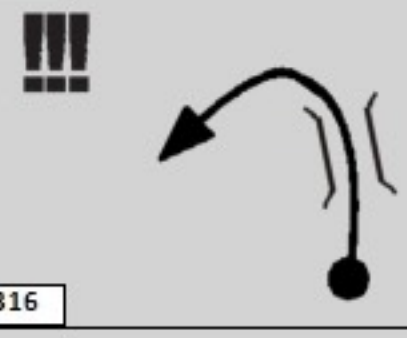 316	Izquierda 3 Con Puente	37.32
5.52	0.61	317	Derecha 3	36.71

RAC1000 XXIX RALLY
ABRIL 16-17 SAN LUIS POTOSÍ 2021

DISTANCIA TOTAL	DISTANCIA PARCIAL	DIRECCIÓN	INFORMACIÓN	DISTANCIA REGRESIVA
6.27	0.75	318	Puente	35.95
6.54	0.26	319	Vado	35.68
6.72	0.18	320	Vado	35.50
7.003	0.277	321	Control B TC 10	35.231
7.13	0.13	 322	Control C TC 10 Alto Total	35.09
7.17	0.03	323	Zona de topes	35.06
7.45	0.28	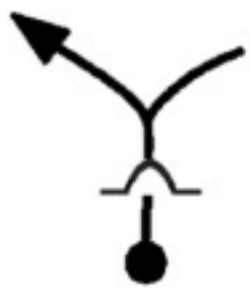 324	Tope A la izquierda	34.78
7.69	0.24	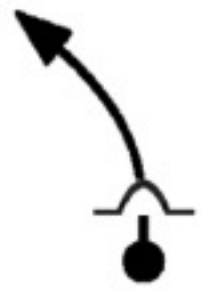 325	Tope	34.53

RAC1000 XXIX RALLY
ABRIL 16-17 SAN LUIS POTOSÍ 2021

DISTANCIA TOTAL	DISTANCIA PARCIAL	DIRECCIÓN	INFORMACIÓN	DISTANCIA REGRESIVA
7.87	0.17	326	Por la derecha	34.36
9.08	1.20	327	Guarda Ganado	33.15
9.12	0.04	 328	Tomar Autopista con precaución	33.10
9.99	0.86	329	Km 49 Proximo retorno	32.23
10.84	0.85	 330	Retorno	31.38
11.17	0.32	331	Km 50	31.06
20.92	9.75	332	Km 40	21.30
30.38	9.46	333	Por La Derecha A AHUALULCO CHARCAS Antes De Subir El Puente	11.84

POWERED BY TRS

DISTANCIA TOTAL	DISTANCIA PARCIAL	DIRECCIÓN	INFORMACIÓN	DISTANCIA REGRESIVA
30.65	0.27	334 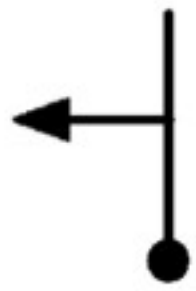	A La Izquierda A AHUALULCO	11.57
30.78	0.13	335	De Frente	11.44
33.48	2.69	336	km 3	8.74
35.93	2.45	337 		6.29
39.79	3.85	338	Glorieta A La Derecha Primera Salida	2.44
40.14	0.34	339 		2.09
40.26	0.12	340	inicia zona de topes 4	1.97
40.40	0.13	341	Incorporarse inicia camellon topes 4	1.83

DISTANCIA TOTAL	DISTANCIA PARCIAL	DIRECCIÓN	INFORMACIÓN	DISTANCIA REGRESIVA
40.95	0.55	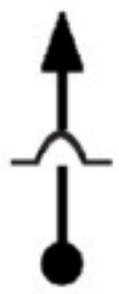 342	Tope seguir defrente	1.27
41.08	0.12	 343	Seguir defrente por Leopoldo Stokowski	1.15
41.24	0.16	344	Defrente inicia zona de topes	0.99
42.18	0.94	345 Lat: 22.40565 Lon: -101.17411	Control CH TC 11	0.04
42.234 0.000	0.045 0.000	346 Lat: 22.40592 Lon: -101.17440		0.000

POWERED BY TRS

CH	11	Arenal de Morelos 2	DISTANCIA	11
CH	12	Santa Teresa 2	10,490 km.	
TRAMO CRONOMETRADO			PROMEDIO	TIEMPO 0:15'
TC 11	Arenal de Morelos 2	9,907 km.	42 k/h	

DISTANCIA TOTAL	DISTANCIA PARCIAL	DIRECCIÓN	INFORMACIÓN	DISTANCIA REGRESIVA
0.000	0.000	 346 Lat: 22.40592 Lon: -101.17440		10.560
0.11	0.11	347	Vado	10.44
0.31	0.20	348	Vado	10.24
0.77	0.45	349	Vado con Puente	9.78
1.33	0.55	350	Brinco	9.23
1.60	0.27	351	Brinco	8.95
4.31	2.70	352	Vado	6.24
4.98	0.66	353	Derecha 2 Empedrado	5.57

RAC1000 XXIX RALLY
ABRIL 16-17 SAN LUIS POTOSÍ 2021

DISTANCIA TOTAL	DISTANCIA PARCIAL	DIRECCIÓN	INFORMACIÓN	DISTANCIA REGRESIVA
6.47	1.49	354	Izquierda 3	4.08
6.89	0.41	355	A la Izquierda Por encarnación	3.66
7.11	0.21	356	Vado !!!	3.44
9.30	2.19	357	Izquierda Larga doble	1.25
9.907	0.598	358	Control B TC 11	0.653
10.17	0.26	 359	Control C TC 11 Alto Total	0.38
10.23	0.06	360	Inicia Poblado Arenal de morelos	0.32
10.32	0.09	361	topes 2	0.23

POWERED BY TRS

DISTANCIA		DIRECCIÓN	INFORMACIÓN	DISTANCIA REGRESIVA
TOTAL	PARCIAL			
10.45	0.13	 362	vias del tren	0.10
10.49	0.03	363 Lat: 22.41186 Lon: -101.26072	Control CH TC 12	0.06
10.560 0.000	0.068 0.000	364 Lat: 22.41168 Lon: -101.26134	Control A TC 12	0.000

POWERED BY TRS

CH	12	Santa Teresa 2	DISTANCIA	12
CH	12A	META Final - Parque Tangamanga	63,010 km.	
TRAMO CRONOMETRADO			PROMEDIO	TIEMPO 1:26'
TC 12	Santa Teresa 2	7,003 km.	44 k/h	

DISTANCIA TOTAL	DISTANCIA PARCIAL	DIRECCIÓN	INFORMACIÓN	DISTANCIA REGRESIVA
0.000	0.000	 364 Lat: 22.41168 Lon: -101.26134	Control A TC 12	63.011
0.15	0.15	365	Brinco	62.85
0.52	0.37	366	Guarda Ganado Por la izquierda	62.48
0.92	0.39	367	Puente	62.09
0.99	0.07	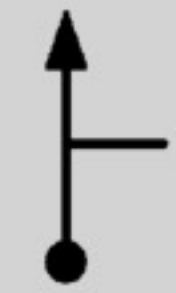 368	Defrente	62.01
4.19	3.20	369	Recta	58.81
4.91	0.71	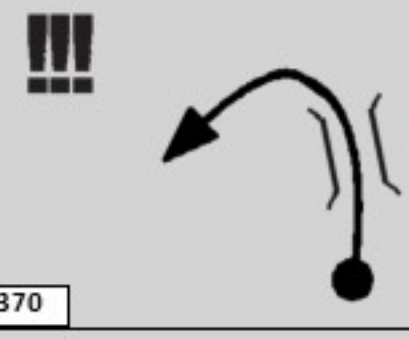 370	Izquierda 3 Con puente	58.10
5.52	0.61	371	Derecha 3	57.48

DISTANCIA		DIRECCIÓN	INFORMACIÓN	DISTANCIA REGRESIVA
TOTAL	PARCIAL			
6.27	0.75	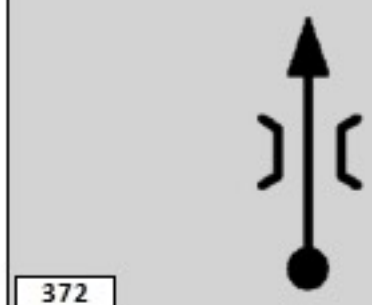 372	Puente	56.73
6.54	0.26	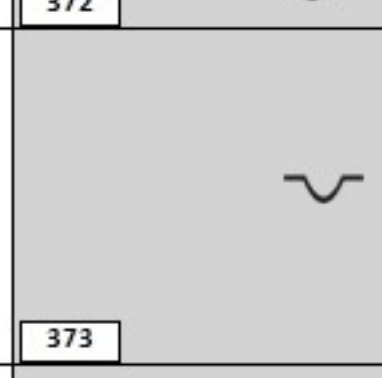 373	Vado	56.46
6.72	0.18	374	Vado	56.28
7.003	0.277	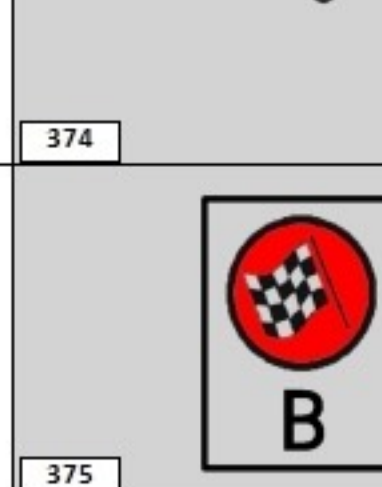 375	Control B TC 12	56.008
7.13	0.13	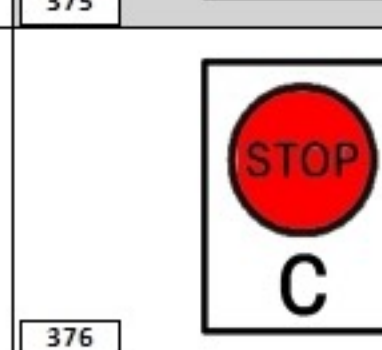 376	Control C TC 12 Alto Total	55.87
7.17	0.03	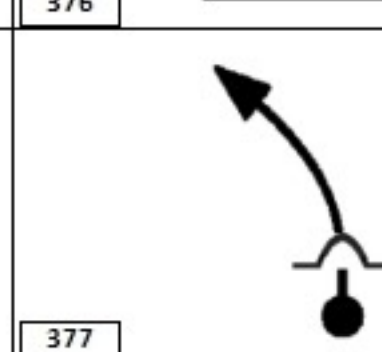 377	Zona de topes	55.83
7.45	0.28	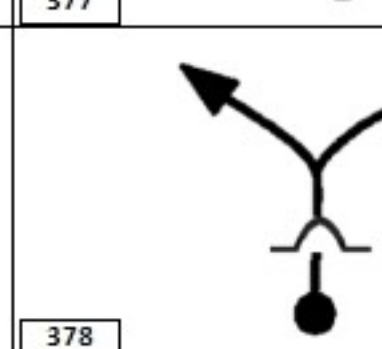 378	Tope A la izquierda	55.55
7.69	0.24	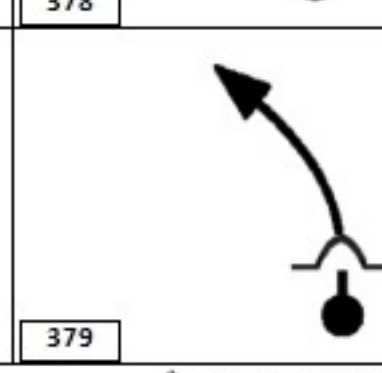 379	Tope	55.31

RAC1000 XXIX RALLY
ABRIL 16-17 SAN LUIS POTOSÍ 2021

DISTANCIA TOTAL	DISTANCIA PARCIAL	DIRECCIÓN	INFORMACIÓN	DISTANCIA REGRESIVA
7.87	0.17	380	Por la derecha	55.13
9.08	1.20	381	Guarda Ganado	53.92
9.12	0.04	 382	Tomar Autopista con precaución	53.88
9.99	0.86	383	Km 49 Proximo retorno	53.01
10.84	0.85	 384	Retorno	52.16
11.17	0.32	385	Km 50	51.83
20.92	9.75	386	Km 40	42.08
30.40	9.48	387	De frente A San Luis Potosi	32.60

POWERED BY TRS

DISTANCIA TOTAL	DISTANCIA PARCIAL	DIRECCIÓN	INFORMACIÓN	DISTANCIA REGRESIVA
31.22	0.81	388	Gasolinera L.I.	31.78
40.63	9.41	389	De frente a San Luis Potosi	22.37
42.75	2.11	390	inicia Zona de Topes	20.25
44.93	2.18	 391	Los lopez Zona de topes	18.07
46.52	1.58	392	Tope	16.49
47.33	0.81	393	De Frente A San Luis Potosí	15.68
51.64	4.31	394	A La Derecha Por Lateral No Subir Puente	11.36
51.92	0.28	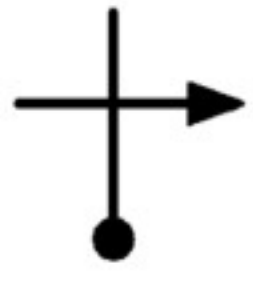 395	Cruce A La Derecha	11.08

RAC 1000 XXIX RALLY
ABRIL 16-17 SAN LUIS POTOSÍ 2021

DISTANCIA TOTAL	DISTANCIA PARCIAL	DIRECCIÓN	INFORMACIÓN	DISTANCIA REGRESIVA
52.16	0.23	396	Por Puente A Querétaro-Guadalajara	10.84
53.71	1.54	397	Por Puente A Querétaro-Guadalajara	9.30
54.93	1.22	398	Tope	8.08
55.50	0.57	399	De frente Reductores	7.50
57.25	1.74	400	Reductores	5.76
57.65	0.40	 401	Defrente Al centro	5.35
58.14	0.49	402	De frente Centro- mexico	4.86
58.71	0.57	403	Defrente Sierra Leona	4.29

POWERED BY TRS

DISTANCIA		DIRECCIÓN	INFORMACIÓN	DISTANCIA REGRESIVA
TOTAL	PARCIAL			
59.84	1.12	404	Por La Derecha A Lateral Antes de Paso Desnivel	3.16
59.94	0.10	 405	Glorieta Tercera salida Salvador Nava	3.06
60.30	0.35	406	Tomar carriles centrales	2.70
62.38	2.08	407	Salir A La Derecha A Lateral	0.62
63.01	0.62	408	Arco de meta Felicidades !!	0.00

POWERED BY TRS