



LIBRETA DE RUTA

10. 09. 2022



PÓLIZA DE SEGURO DE AUTOMOVILES

PÓLIZA
0004270692

ENDOSO
000000

INCISO
0001

DESCRIPCIÓN

T342 CONDICIONES ESPECIALES.

ENDOSO QUE SE ADHIERE Y/O FORMA PARTE INTEGRANTE DE LA POLIZA DE REFERENCIA.

POR MEDIO DEL PRESENTE ENDOSO SE HACE CONSTAR LO SIGUIENTE:

LIMITE MAXIMO DE RESPONSABILIDAD 3,000,000.00

B. LIMITE MAXIMO POR EVENTO: 1,500,000.00

NUMERO DE UNIDADES 12

10 AUTOS EN COMPETENCIA Y 2 AUTOS INSIGNIA.

RESPONSABILIDAD CIVIL

10% SOBRE EL MONTO DE LO RECLAMADO CON MINIMO DE \$ 250USD

DE LAS 07:00 HR A LAS 19:00 HRS DEL 10 DE SEPTIEMBRE 22

NOTAS:

LOS LIMITES DE RESPONSABILIDAD, DEDUCIBLES Y PRIMAS ESTAN ESPECIFICADOS EN PESOS MEXICANOS LA SUMA ASEGURADA DE 3,000,000.00 OPERA COMO LUC.

NO OPERA LA REINSTALACION DE SUMA ASEGURADA

NO CALIFICA PARA FORMULA DE DIVIDENDOS.

LA COMPA&IA SE OBLIGA, HASTA EL LIMITE MAXIMO DE RESPONSABILIDAD CONTRATADO MEDIANTE ESTE SEGURO Y ESTABLECIDO EN LA CARATULA DE LA POLIZA (SUMA ASEGURADA), A PAGAR LOS DA&OS Y CONSECUENCIALMENTE LOS PERJUICIOS Y EL DA&O MORAL QUE EL ASEGURADO CAUSE A TERCEROS EN SUS BIENES Y/O EN SUS PERSONAS POR LOS QUE ESTE DEBA RESPONDER CONFORME A LA LEGISLACION APLICABLE EN MATERIA DE RESPONSABILIDAD CIVIL VIGENTE EN LOS ESTADOS UNIDOS MEXICANOS POR HECHOS U OMISIONES NO DOLOSOS CAUSADOS CON MOTIVO DE LA ORGANIZACION Y DESARROLLO DE LOS EVENTOS INDICADOS.

ORGANIZACION Y/O DESARROLLO DE LOS EVENTOS INDICADOS. SE CONSIDERA COMO TERCEROS A LOS ESPECTADORES DE LOS EVENTOS (PUBLICO GENERAL Y EMPRESAS QUE EL ASEGURADO EMPLEE PARA LA REALIZACION DEL EVENTO).

RESPONSABILIDAD CIVIL POR DA&OS OCASIONADOS POR LOS CARROS COMPETIDORES, INSIGNIA Y LOS CARROS OFICIALES SIEMPRE Y CUANDO SE ENCUENTREN DENTRO DE LA COMPETENCIA RESPONSABILIDAD CIVIL POR DA&OS OCASIONADOS POR LOS CARROS COMPETIDORES, CARROS INSIGNIA Y CARROS OFICIALES MECANICOS, CONTROLES, OFICIALES DE PISTA Y TODO OFICIALES MECANICOS, CONTROLES, OFICIALES DE PISTA Y TODO EL PERSONAL DE APOYO AL EVENTO.

EXCLUSIONES AUTOS Y PICK UP'S:

LA RESPONSABILIDAD CIVIL DEL ASEGURADO POR DA&OS MATERIALES A:

A) BIENES QUE SE ENCUENTRAN BAJO SU CUSTODIA O RESPONSABILIDAD.

B) BIENES QUE SEAN PROPIEDAD DE PERSONAS QUE DEPENDAN ECONOMICAMENTE DEL ASEGURADO.

C) BIENES QUE SEAN PROPIEDAD DE EMPLEADOS, AGENTES O REPRESENTANTES DEL ASEGURADO, MIENTRAS SE ENCUENTREN

En cumplimiento a lo dispuesto en el artículo 202 de la Ley de Instituciones de Seguros y de Fianzas, la documentación contractual y la nota técnica que integran este producto de seguro, quedaron registrados ante la Comisión Nacional de Seguros y Fianzas a partir del día 1 de agosto de 2022 con el numero CNSF-S0046-0354-2022 / CONDUSEF-002429-12

DESCRIPCIÓN

DENTRO DE LOS PREDIOS DE ESTE ULTIMO.

D) BIENES QUE SE ENCUENTREN EN EL VEHICULO ASEGURADO.

*CUALQUIER RECONOCIMIENTO DE ADEUDOS, TRANSACCIONES O CUALESQUIERA OTROS ACTOS DE NATURALEZA ISEMEJANTE CELEBRADOS O CONCERTADOS SIN EL CONSENTIMIENTO DELA COMPA&IA.

*DA&OS DERIVADOS DE ACCIDENTES CUANDO EL VEHICULO SEA DESTINADO A UN USO O SERVICIO DIFERENTE AL IESTIPULADO EN LA POLIZA, QUE IMPLIQUE UNA AGRAVACION DEL RIESGO.

*AGRAVAMIENTO O COMPLICACION DEL PADECIMIENTO ORIGINADO POR EL ACCIDENTE, DERIVADOS DEL IALCOHOLISMO, TOXICOMANIAS, ASI COMO DE UN DESCUIDO O IMPRUDENCIA DEL LESIONADO, Y/O DE LA IPERSONA O PERSONAS QUE LO CUIDEN, NO ACATANDO LAS INDICACIONES MEDICAS PREESCRITAS.

*PADECIMIENTOS PREEXISTENTES O QUE NO SEAN CONSECUENCIA DEL ACCIDENTE. SE ENTIENDE POR IPADECIMIENTOS PREEXISTENTES AQUELLOS CUYOS SINTOMAS O SIGNOS SE MANIFIESTAN ANTES DE LA FECHA IDEL ACCIDENTE, O BIEN, AQUELLOS HALLAZGOS QUE DURANTE LA ATENCI" N DEL LESIONADO, YA SEA POR IVALORACION CLINICA, ESTUDIOS DE LABORATORIO Y/O GABINETE INDIQUEN LESIONES Y ENFERMEDADES IPREEXISTENTES O CRONICO-DEGENERATIVAS SIN QUE ESTAS SE HAYAN MANIFESTADO NI PUESTO EN EVIDENCIA.

*PERJUICIO Y DA&O MORAL ESTAN AMPARADOS SIEMPRE Y CUANDO EXISTA PRIMERAMENTE UN DA&O FISICO DIRECTO A UN TERCERO EN SUS BIENES O PERSONAS, POR LO ANTERIOR EL PERJUICIO Y/O DA&O MORAL SIN IDA&O FISICO NO QUEDARAN AMPARADOS.

*RC ASUMIDA (CASO POR CASO), RC CARGA Y DESCARGA, RC CONTRATISTAS INDEPENDIENTES, RC PRODUCTOS (POR PREPARACION DE ALIMENTOS Y BEBIDAS).

*LA RESPONSABILIDAD CIVIL DEL ASEGURADO POR LA MUERTE Y/O LESIONES CAUSADAS A TERCEROS CUANDO IDEPENDAN ECONOMICAMENTE DEL ASEGURADO O CUANDO ESTN A SU SERVICIO EN EL MOMENTO DEL ISINIESTRO O BIEN, CUANDO SEAN OCUPANTES DEL VEHICULO.

*LAS PRESTACIONES QUE DEBA SOLVENTAR EL ASEGURADO POR ACCIDENTES QUE SUFRAN LAS PERSONAS IOCPANTES DEL VEHICULO DE LOS QUE RESULTEN OBLIGACIONES LABORALES, ACCIDENTES DE TRABAJO O DE IRIESGOS PROFESIONALES DETERMINADOS POR LA AUTORIDAD COMPETENTE.

*LA RESPONSABILIDAD CIVIL A CONSECUENCIA DE LOS DA&OS OCASIONADOS POR LA CARGA.

*LA RESPONSABILIDAD CIVIL POR DA&OS A TERCEROS EN SUS BIENES Y/O PERSONAS QUE SE OCASIONEN FUERA DE LA REPUBLICA MEXICANA.

*ACTIVIDADES E INMUEBLES.

*RC POR USO O TENENCIA DE ANUNCIOS LUMINOSOS O CARTELES ALUSIVOS AL EVENTO, SIEMPRE Y CUANDO DICHOS ANUNCIOS ESTEN DEBIDAMENTE INSTALADOS EN LAS METAS, YASEAN FINALES, INICIALES O INTERMEDIAS.

*PERJUICIO Y DA&O MORAL ESTAN AMPARADOS SIEMPRE Y CUANDO EXISTA PRIMERAMENTE UN DA&O FISICO DIRECTO A UN TERCERO EN SUS BIENES O PERSONAS, POR LO ANTERIOR EL PERJUICIO Y/O DA&O MORAL SIN IDA&O FISICO NO QUEDARAN AMPARADOS.

En cumplimiento a lo dispuesto en el artículo 202 de la Ley de Instituciones de Seguros y de Fianzas, la documentación contractual y la nota técnica que integran este producto de seguro, quedaron registrados ante la Comisión Nacional de Seguros y Fianzas a partir del día 1 de agosto de 2022 con el numero CNSF-S0046-0354-2022 / CONDUSEF-002429-12

PÓLIZA DE SEGURO DE AUTOMOVILES

PÓLIZA
0004270692

ENDOSO
000000

INCISO
0001

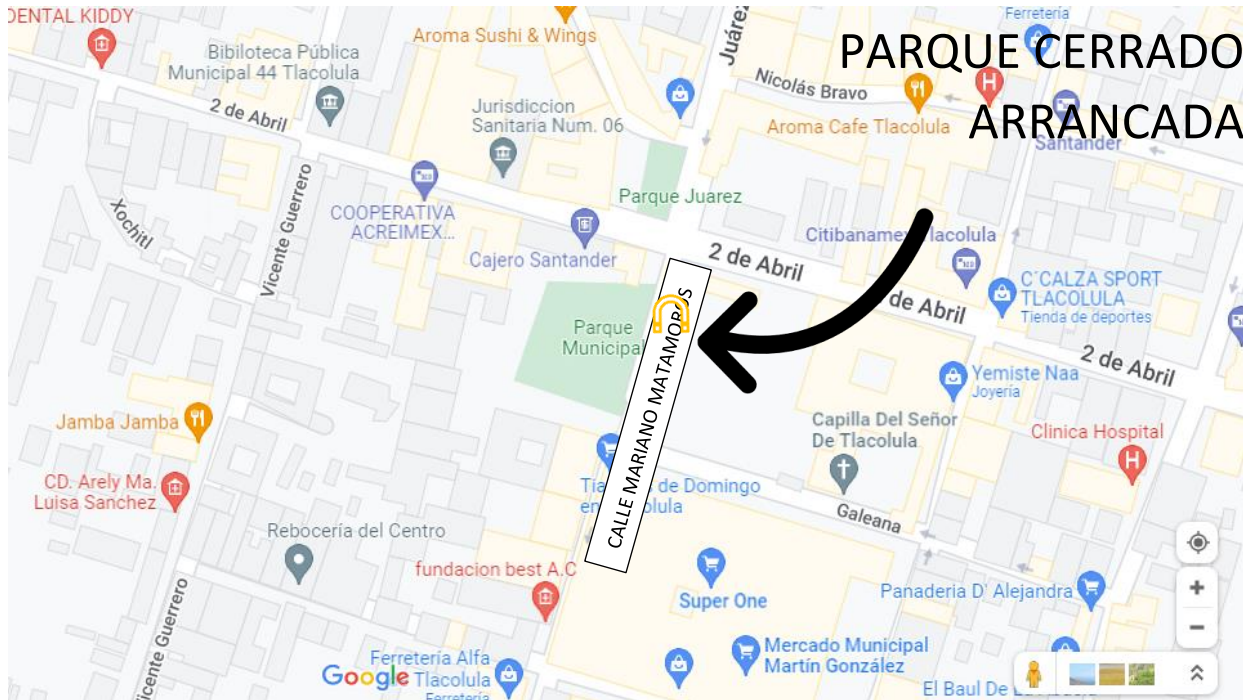
DESCRIPCIÓN

*RC ASUMIDA (CASO POR CASO), RC CARGA Y DESCARGA, RC CONTRATISTAS INDEPENDIENTES, RC PRODUCTOS (POR IPREPARACION DE ALIMENTOS Y BEBIDAS).

LOS DEMAS TERMINOS Y CONDICIONES QUEDAN SIN MODIFICACION ALGUNA.-----

En cumplimiento a lo dispuesto en el artículo 202 de la Ley de Instituciones de Seguros y de Fianzas, la documentación contractual y la nota técnica que integran este producto de seguro, quedaron registrados ante la Comisión Nacional de Seguros y Fianzas a partir del día 1 de agosto de 2022 con el numero CNSF-S0046-0354-2022 / CONDUSEF-002429-12

Ubicación de parque cerrado y arrancada del Rally
Calle Mariano Matamoros, Tlacolula de Matamoros
(Entre el Palacio Municipal y la Iglesia) Coordenadas 16.955262, -96.478879



Números telefónicos de grúas sobre el camino

Grúas Morga (Tlacolula de Matamoros)

951 562 0717

951 562 1889

951 187 6189

Grúas San Francisco (San Pablo Villa de Mitla)

951 545 7146

951 512 6175



ETAPA N° 2		
DISTANCIA: 24.850 KM		
HORA DE INICIO: 1:00:00		
HORA FINAL: 1:22:06		
DEL KM AL KM	LONG	SEG/LONG
DEL 0 AL 1	510	37
DEL 0 AL 2	1020	55
DEL 0 AL 3	1000	55
DEL 0 AL 4	1020	56
DEL 0 AL 5	1000	55
DEL 0 AL 6	1010	55
DEL 0 AL 7	1050	56
DEL 0 AL 8	1000	54
DEL 0 AL 9	1050	56
DEL 0 AL 10	880	49
DEL 0 AL 11	1100	66
DEL 0 AL 12	1010	53
DEL 0 AL 13	1010	55
DEL 0 AL 14	1040	57
DEL 0 AL 15	1000	55
DEL 0 AL 16	1000	53
DEL 0 AL 17	1020	54
DEL 0 AL 18	1030	52
DEL 0 AL 19	1010	51
DEL 0 AL 20	970	50
DEL 0 AL 21	980	52
DEL 0 AL 22	1090	58
DEL 0 AL 23	1010	48
DEL 0 AL 24	1030	48
DEL 0 AL 25	1010	44

ETAPA N° 3		
DISTANCIA: 27.440 KM		
HORA DE INICIO: 1:38:30		
HORA FINAL: 2:03:30		
DEL KM AL KM	LONG	SEG/LONG
DEL 0 AL 1	1020	56
DEL 0 AL 2	880	48
DEL 0 AL 3	1060	60
DEL 0 AL 4	1050	59
DEL 0 AL 5	1020	56
DEL 0 AL 6	1030	57
DEL 0 AL 7	1000	55
DEL 0 AL 8	980	57
DEL 0 AL 9	1020	59
DEL 0 AL 10	1060	62
DEL 0 AL 11	1010	56
DEL 0 AL 12	1030	48
DEL 0 AL 13	1000	55
DEL 0 AL 14	1000	55
DEL 0 AL 15	1100	61
DEL 0 AL 16	1000	53
DEL 0 AL 17	1000	54
DEL 0 AL 18	960	61
DEL 0 AL 19	1070	57
DEL 0 AL 20	1050	56
DEL 0 AL 21	1010	50
DEL 0 AL 22	1020	48
DEL 0 AL 23	1000	48
DEL 0 AL 24	1020	51
DEL 0 AL 25	1000	47
DEL 0 AL 26	1040	54
DEL 0 AL 27	1000	53



ETAPA N° 4		
DISTANCIA: 17950 KM		
HORA DE INICIO: 2:03:30		
HORA FINAL: 2:12:37		
DEL KM AL KM	LONG	SEG/LONG
DEL 0 AL 1	1350	48
DEL 0 AL 2	50	51
DEL 0 AL 3	1920	47
DEL 0 AL 4	1080	54
DEL 0 AL 5	670	53
DEL 0 AL 6	3350	71
DEL 0 AL 7	1960	4
DEL 0 AL 8	1470	177
DEL 0 AL 9	3230	55
DEL 0 AL 10	1950	34
DEL 0 AL 6	3350	163
DEL 0 AL 7	1960	104
DEL 0 AL 8	1470	39
DEL 0 AL 9	3230	153
DEL 0 AL 10	1950	90

ETAPA N° 7		
DISTANCIA: 14.500		
HORA DE INICIO: 3:25:18		
HORA FINAL: 3:38:51		
DEL KM AL KM	LONG	SEG/LONG
DEL 0 AL 1	790	44
DEL 0 AL 2	920	52
DEL 0 AL 3	1030	55
DEL 0 AL 4	830	54
DEL 0 AL 5	1010	64
DEL 0 AL 6	1030	55
DEL 0 AL 7	890	46
DEL 0 AL 8	1030	57
DEL 0 AL 9	970	55
DEL 0 AL 10	1030	59
DEL 0 AL 11	1070	60
DEL 0 AL 12	930	51
DEL 0 AL 13	980	54
DEL 0 AL 14	1000	55
DEL 0 AL 15	990	53


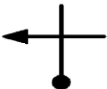

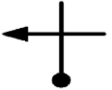

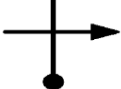
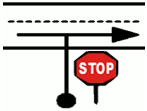





ETAPA N° 9		
DISTANCIA: 23.640 KM		
HORA DE INICIO: 9:48:59		
HORA FINAL: 4:40:32		
DEL KM AL KM	LONG	SEG/LONG
DEL 0 AL 1	320	15
DEL 0 AL 2	1000	50
DEL 0 AL 3	1010	53
DEL 0 AL 4	1000	53
DEL 0 AL 5	1040	58
DEL 0 AL 6	1060	60
DEL 0 AL 7	950	53
DEL 0 AL 8	1010	56
DEL 0 AL 9	1000	55
DEL 0 AL 10	1100	60
DEL 0 AL 11	950	51
DEL 0 AL 12	990	55
DEL 0 AL 13	950	52
DEL 0 AL 14	990	56
DEL 0 AL 15	1050	59
DEL 0 AL 16	1060	59
DEL 0 AL 17	980	54
DEL 0 AL 18	990	55
DEL 0 AL 19	1040	60
DEL 0 AL 20	990	57
DEL 0 AL 21	1060	62
DEL 0 AL 22	1090	60
DEL 0 AL 23	860	48
DEL 0 AL 24	1010	57

ETAPA N° 11		
DISTANCIA:		
HORA DE INICIO: 4:48:28		
HORA FINAL: 5:09:11		
DEL KM AL KM	LONG	SEG/LONG
DEL 0 AL 1	1140	70
DEL 0 AL 2	880	46
DEL 0 AL 3	1050	55
DEL 0 AL 4	1000	53
DEL 0 AL 5	1050	61
DEL 0 AL 6	1010	58
DEL 0 AL 7	1000	55
DEL 0 AL 8	1020	53
DEL 0 AL 9	1000	52
DEL 0 AL 10	1020	55
DEL 0 AL 11	1000	53

ETAPA N° 13		
DISTANCIA: 13.930 KM		
HORA DE INICIO: 5:01:57		
HORA FINAL: 5:10:31		
DEL KM AL KM	LONG	SEG/LONG
DEL 0 AL 1	930	33
DEL 0 AL 2	920	33
DEL 0 AL 3	1030	37
DEL 0 AL 4	1000	40
DEL 0 AL 5	990	59
DEL 0 AL 6	980	71
DEL 0 AL 7	980	40
DEL 0 AL 8	1020	41
DEL 0 AL 9	1020	40
DEL 0 AL 10	1030	40
DEL 0 AL 11	1000	38
DEL 0 AL 12	1050	42

ETAPA: N°1	TRANSITO
LONGITUD: 19.930 KM	
DE SEÑAL: MUNICIPIO DE TLACOLULA	
A SEÑAL: MOJONERA 50 MATATLAN	

DEL KM AL KM	DISTANCIA ODOMETRO	TIEMPO PARCIAL	VELOCIDAD	SEÑAS	INSTRUCCIONES	HORA IDEAL
			40 KM/H		MUNICIPIO DE TLACOLULA	
	0.100				TOMAR POR LA IZQUIERDA CALLE 2 DE ABRIL	
	0.260				TOMAR POR LA DERECHA PRECAUCION TOPE	
	0.360				TOMAR POR LA IZQUIERDA PRECAUCION (5) TOPE	
	0.770				SEGUIR DE FRENTE SOBRE LIBRAMIENTO IZQ. DE LA CAPILLA	
	1.350				TOMAR POR LA DERECHA EN EL DEPORTIVO	
	1.490				CON PRECAUCION INCORPORARCE A LA CARRETERA	
	1.670				INCORPORARCE A CARRILES CENTRALES TOPE	
	2.340				SEMAFORO DE FRENTE	
	3.010				SEMAFORO DE FRENTE	

DEL KM AL KM	DISTANCIA ODOMETRO	TIEMPO PARCIAL	VELOCIDAD	SEÑAS	INSTRUCCIONES	HORA IDEAL
	3.300				TOPE (2)	
	4.270				MOJONERA KM 35 MARCA AL PISO LADO DERRECHO	
	4.270				INICIA KM PATRON LAMINA LADO DERECHO CON ESCUDO MUNICIPIO DE TLACOLULA	
	5.270				TERMINA KM PATRON LAMINA LADO DERECHO CON ESCUDO MUNICIPIO DE TLACOLULA	
	8.290				MOJONERA KM 39 MARCA AL PISO LADO DERRECHO	
	10.030				TOPES (2) UNION ZAPATA	
	12.180				TOMAR POR LA DERECHA SALIDA A TEHUANTEPEC	
	15.360				MOJONERA KM 46 MARCA AL PISO LADO DERRECHO	
	17.700				TOMAR CARRILES CENTRALES TOPES (3)	
	19.460				MOJONERA KM 50 LAMINA INVERTIDA LADO IZQUIERDO	
	19.930				RESTAURANT EL PALMILLO FIN DE ETAPA	1:00:00

ESTACIONARSE A ESPERAR SU HORA IDEAL

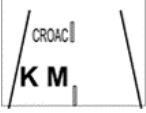


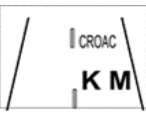
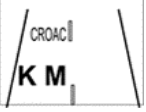

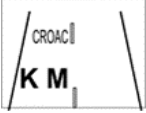
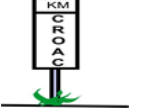
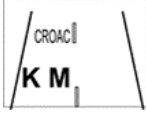
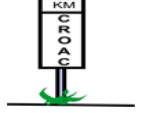
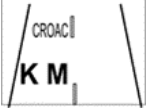
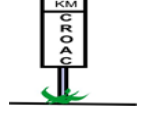

ETAPA: N°2 REGULARIDAD ¡¡¡CASCO OBLIGATORIOS!!!

LONGITUD **24.850 KM**

DE SEÑAL: MARCA CROAC AL PISO KM 50+490

A SEÑAL: MOJONERA KM 75

DEL KM AL KM	DISTANCIA ODOMETRO	TIEMPO PARCIAL	VELOCIDAD	SEÑAS	INSTRUCCIONES	HORA IDEAL A 500 METROS	HORA IDEAL EN MOJONERA
MARCA CROAC					MARCA CROAC AL PISO AL FINAL DEL RESTAURANT		1:00:00
MARCA AL 51	0.510	37"	50 kmh		MOJONERA KM 51 LAMINA LADO DERECHO	1:00:36	1:00:37
51 AL 52	1.020	55"	67 km/h		MOJONERA KM 52 LAMINA LADO IZQUIERDO	1:01:04	1:01:32
52 AL 53	1.000	55"	65 km/h		MOJONERA KM 53 MARCA EN PISO LADO DERECHO	1:02:00	1:02:27
53 AL 54	1.020	56"	65 km/h		MOJONERA KM 54 MARCA EN PISO LADO IZQUIERDO	1:02:55	1:03:23
54 AL 55	1.000	55"	66 km/h		MOJONERA KM 55 MARCA EN PISO LADO DERECHO	1:03:50	1:04:18
55 AL 56	1.010	56"	66 km/h	NO HAY	MOJONERA KM 56 NO HAY	1:04:45	1:05:14
56 AL 57	1.050	57"	67 km/h		MOJONERA KM 57 MARCA EN PISO LADO DERECHO	1:05:41	1:06:11
57 AL 58	1.000	54"	67 km/h		MOJONERA KM 58 LAMINA INVERTIDA LADO IZQUIERDO	1:06:38	1:07:05
58 AL 59	1.050	57"	67 km/h		MOJONERA KM 59 MARCA EN PISO LADO DERECHO	1:07:32	1:08:02
59 AL 60	0.880	48"	65 km/h		MOJONERA KM 60 MARCA EN PISO LADO IZQUIERDO	1:08:30	1:08:50
60 AL 61	1.100	1:06"	60 km/h		MOJONERA KM 61 MARCA EN PISO LADO DERECHO	1:09:20	1:09:56





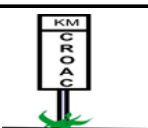


DEL KM AL KM	DISTANCIA ODOMETRO	TIEMPO PARCIAL	VELOCIDAD	SEÑAS	INSTRUCCIONES	HORA IDEAL A 500 METROS	HORA IDEAL EN MOJONERA
61 AL 62	1.010	54"	68 km/h		MOJONERA KM 62 MARCA EN PISO LADO IZQUIERDO	1:10:22	1:10:50
62 AL 63	1.010	56"	66 km/h		MOJONERA KM 63 MARCA EN PISO LADO DERECHO	1:11:17	1:11:46
63 AL 64	1.040	57"	66 km/h		MOJONERA KM 64 MARCA EN PISO LADO IZQUIERDO	1:12:13	1:12:43
64 AL 65	1.000	55"	66 km/h		MOJONERA KM 65 MARCA EN PISO LADO DERECHO	1:13:10	1:13:38
65 AL 66	1.000	53"	68 km/h		MOJONERA KM 66 MARCA EN PISO LADO IZQUIERDO	1:14:04	1:14:31
66 AL 67	1.020	54"	68 km/h		MOJONERA KM 67 MARCA EN PISO LADO DERECHO	1:14:57	1:15:25
67 AL 68	1.030	52"	72 km/h		MOJONERA KM 68 MARCA EN PISO LADO IZQUIERDO	1:15:50	1:16:17
68 AL 69	1.010	51"	72 km/h		MOJONERA KM 69 LAMINA LADO DERECHO	1:16:42	1:17:08
69 AL 70	0.970	49"	70 km/h		MOJONERA KM 70 MARCA EN PISO LADO IZQUIERDO	1:17:34	1:17:57
70 AL 71	0.980	52"	68 km/h		MOJONERA KM 71 LAMINA LADO DERECHO	1:18:23	1:18:49
71 AL 72	1.090	58"	68 km/h		MOJONERA KM 72 MARCA EN PISO LADO IZQUIERDO	1:19:15	1:19:47
72 AL 73	1.010	48"	75 km/h		MOJONERA KM 73 LAMINA LADO DERECHO	1:20:11	1:20:35
73 AL 74	1.030	47"	78 km/h		MOJONERA KM 74 MARCA EN PISO LADO IZQUIERDO	1:20:58	1:21:22



DEL KM AL KM	DISTANCIA ODOMETRO	TIEMPO PARCIAL	VELOCIDAD	SEÑAS	INSTRUCCIONES	HORA IDEAL A 500 METROS	HORA IDEAL EN MOJONERA
74 AL 75	1.010	44"	82 km/h		MOJONERA KM 75 LAMINA LADO DERECHO	1:21:44	1:22:06

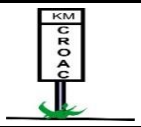
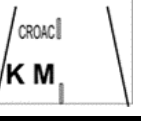
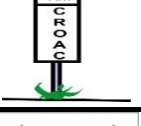

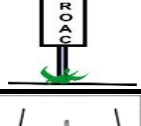
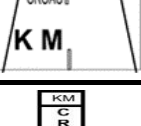
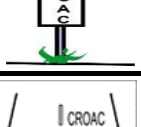
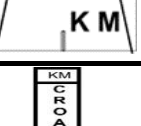
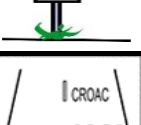
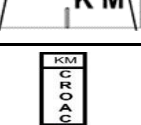


FIN DE ETAPA

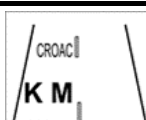
ETAPA: **N°3 TRANSITO**
 LONGITUD: **11.240 KM**
 DE SEÑAL: **MOJONERA 75 TOTOLAPAN**
 A SEÑAL: **MOJONERA 86 SAN JUAN GUEGOYACHI**

DEL KM AL KM	DISTANCIA ODOMETRO	TIEMPO PARCIAL	VELOCIDAD	SEÑAS	INSTRUCCIONES	HORA IDEAL
			40 KM/H		MOJONERA 75 ojo en km 76 + .60 reducciónn de carril	1:22:06
	4.500				TOPES (6) RETEN MILITAR	
	5.450				GASOLINERA L.D	
	5.650				TOPES (7) ZONA URBANA	
	8.200				MOJONERA 83	
	10.200				TOPES (2) GUEGOYACHI	
	11.240				MOJONERA 86	1:38:58

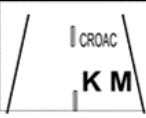


ATENCION: ESTACIONARSE 200 METROS ANTES DE LA MOJONERA 86 A ESPERAR SU HORA IDEAL DE INICIO DE LA ETAPA DE REGULARIDAD 4

ETAPA N°4	REGULARIDAD	iii CASCOS OBLIGATORIOS!!!	
LONGITUD	27.440 KM		
DE SEÑAL	MOJONERA 86	SAN JUAN GUEGOYACHI	
A SEÑAL:	MOJONERA 113	SAN JOSE DE GRACIA	

DEL KM AL KM	DISTANCIA ODOMETRO	TIEMPO PARCIAL	VELOCIDAD		INSTRUCCIONES	HORA IDEAL A 500 METROS	HORA IDEAL EN MOJONERA
MOJ 86					MOJONERA KM 86 MARCA EN PISO LADO IZQUIERDO		1:38:58
86 AL 87	1.020	56"	65 km/h		MOJONERA KM 87 MARCA EN PISO LADO DERECHO	1:39:26	1:39:54
87 AL 88	0.880	48"	66 km/h		MOJONERA KM 88 MARCA EN PISO LADO IZQUIERDO	1:40:21	1:40:42
88 AL 89	1.060	59"	64 km/h		MOJONERA KM 89 MARCA EN PISO LADO DERECHO	1:41:10	1:41:41
89 AL 90	1.050	59"	64 km/h		MOJONERA KM 90 MARCA EN PISO LADO IZQUIERDO	1:42:09	1:42:40
90 AL 91	1.020	56"	65 km/h		MOJONERA KM 91 MARCA EN PISO LADO DERECHO	1:43:08	1:43:36
91 AL 92	1.030	57"	65 km/h		MOJONERA KM 92 MARCA EN PISO LADO IZQUIERDO	1:44:04	1:44:33
93 AL 94	1.000	55"	65 km/h		MOJONERA KM 93 MARCA EN PISO LADO DERECHO	1:45:01	1:45:28
94 AL 95	0.980	57"	62 km/h		MOJONERA KM 94 MARCA EN PISO LADO IZQUIERDO	1:45:57	1:46:25
95 AL 96	1.020	59"	62 km/h		MOJONERA KM 95 LAMINA LADO DERECHO	1:46:54	1:47:24
96 AL 97	1.060	1:01"	62 km/h		MOJONERA KM 96 MARCA EN PISO LADO IZQUIERDO	1:47:53	1:48:25
97 AL 98	1.010	56"	65 km/h		MOJONERA KM 97 LAMINA LADO DERECHO	1:48:53	1:49:21





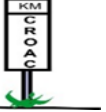

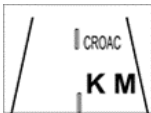




DEL KM AL KM	DISTANCIA ODOMETRO	TIEMPO PARCIAL	VELOCIDAD	SEÑAS	INSTRUCCIONES	HORA IDEAL A 500 METROS	HORA IDEAL EN MOJONERA
97 AL 98	1.030	47"	78 km/h		MOJONERA KM 98 MARCA EN PISO LADO IZQUIERDO	1:49:44	1:50:08
98 AL 99	1.000	55"	65 km/h		MOJONERA 99 MARCA EN PISO LADO DERECHO	1:50:36	1:51:03
99 AL 100	1.000	55"	66 km/h		MOJONERA KM 100 MARCA EN PISO LADO IZQUIERDO	1:51:30	1:51:58
100 AL 101	1.110	61"	65 km/h		MOJONERA KM 101 LAMINA LADO DERECHO	1:52:26	1:52:59
101 AL 102	1.000	53"	68 km/h		MOJONERA KM 102 MARCA EN PISO LADO IZQUIERDO	1:53:25	1:53:52
102 AL 103	1.000	54"	67 km/h		MOJONERA KM 103 LAMINA LADO DERECHO	1:54:19	1:54:46
103 AL 104	0.960	1:00"	57 km/h		MOJONERA KM 104 MARCA EN PISO LADO IZQUIERDO	1:55:18	1:55:46
104 AL 105	1.070	58"	67 km/h		MOJONERA KM 105 LAMINA LADO DERECHO	1:56:13	1:56:44
105 AL 106	1.050	56"	68 km/h		MOJONERA KM 106 MARCA EN PISO LADO IZQUIERDO	1:57:10	1:57:40
106 AL 107	1.010	49"	73 km/h		MOJONERA KM 107 LAMINA LADO DERECHO	1:58:05	1:58:29
107 AL 108	1.020	48"	76 km/h		MOJONERA KM 108 LAMINA LADO IZQUIERDO	1:58:53	1:59:17
108 AL 109	1.000	48"	75 km/h		MOJONERA KM 109 MARCA EN PISO LADO DERECHO	1:59:41	2:00:05
109 AL 110	1.020	51"	72 km/h		MOJONERA KM 110 LAMINA LADO IZQUIERDO	2:00:30	2:00:56



DEL KM AL KM	DISTANCIA ODOMETRO	TIEMPO PARCIAL	VELOCIDAD	SEÑAS	INSTRUCCIONES	HORA IDEAL A 500 METROS	HORA IDEAL EN MOJONERA
110 AL 111	1.000	47"	77 km/h		MOJONERA 111 MARCA EN PISO LADO DERECHO	2:01:19	2:01:43
111 AL 112	1.040	54"	69km/h		MOJONERA 112 LAMINA LADO DERECHO	2:02:09	2:02:37
112 AL 113	1.000	53"	68 km/h		MOJONERA 113 LAMINA LADO IZQUIERDO	2:03:03	2:03:30

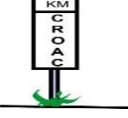



FIN DE ETAPA

ETAPA: N° 5 REGULARIDAD POR REFERENCIAS
LONGITUD: 17.950 KM
DE SEÑAL: MOJONERA 113 SAN JOSE DE GRACIA
A SEÑAL LETRERO ENTRADA A GASOLINERA

DEL KM AL KM	DISTANCIA ODOMETRO	TIEMPO PARCIAL	VELOCIDAD	SEÑAS	INSTRUCCIONES	HORA IDEAL
					MOJONERA 113	2:03:30
	1.350		68 KM/H		LETRERO ELEVADO BIENVENIDOS A SAN JOSE DE GRACIA	2:04:42
	0.070		60 KM/H		TOPES (6) SAN JOSE DE GRACIA	2:04:46
	3.580		73 KM/H		MOJONERA 118	2:07:41
	1.080		71 KM/H		MOJONERA 119	2:08:36
	0.670		72 KM/H		PUENTE EL BOQUERON	2:09:10
	3.350		74 KM/H		MOJONERA 123 MARCA EN PISO LADO DERECHO	2:11:54
	1.960		68 KM/H		TOPES (2) SOLEDAD SALINAS	2:13:38
	0.710		65 KM/H		TOPES (3) NEJAPA	2:09:15
	3.230		76 KM/H		MOJONERA 129 MARCA EN PISO LADO DERECHO	2:11:47
	1.950		78 KM/H		MOJONERA 131	2:13:17

FIN DE ETAPA

ETAPA: N° 6 **TRANSITO**
 LONGITUD: **4.150 KM**
 DE SEÑAL: MOJONERA KM 131
 A SEÑAL: GASOLINERA SERVICIO EL CAMARON

DEL KM AL KM	DISTANCIA ODOMETRO	TIEMPO PARCIAL	VELOCIDAD	SEÑAS	INSTRUCCIONES	HORA IDEAL
			40 km/h		MOJONERA 131	2:13:17
	1.030				MOJONERA 132	
	1.450				TOPES (7) EL CAMARON 4.100	
	4.100				GASOLINERA DERECHO LADO	2:19:26

ESTACIONARSE SIGUIENDO INDICACIONES DE LOS OFICIALES





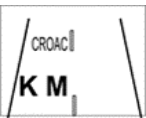
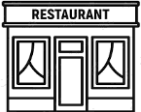


ETAPA: **SERVICIO 60 MINUTOS**

DEL KM AL KM	DISTANCIA ODOMETRO	TIEMPO PARCIAL	VELOCIDAD	SEÑAS	INSTRUCCIONES	HORA IDEAL
-----------------	-----------------------	-------------------	-----------	-------	---------------	------------

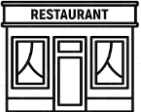
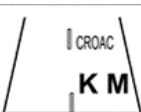
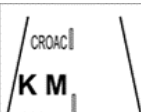
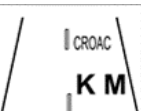
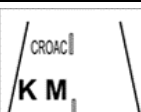

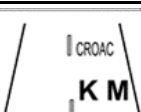

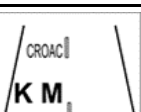

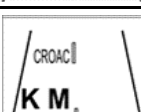

SERVICIO DE 60 MINUTOS

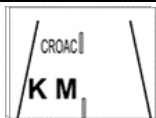
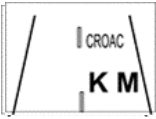
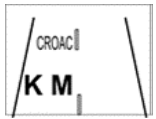
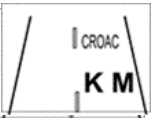
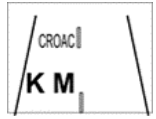
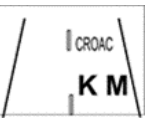
ETAPA: N°7 **TRANSITO**
 LONGITUD: **4.240 KM**
 DE SEÑAL: GASOLINERA EL CAMARON
 A SEÑAL: COMEDOR LOS ALMENDROS

DEL KM AL KM	DISTANCIA ODOMETRO	TIEMPO PARCIAL	VELOCIDAD	SEÑAS	INSTRUCCIONES	HORA IDEAL
			40 KM/H		GASOLINERA EL CAMARON	3:19:26
	0.150				VUELTA A LA IZQ.CON RUMBO A CD. DE OAXACA	
	0.930				LETRERO 40 K/H LADO DERECHO	
	1.450				TOPES (7)	
	4.150				MOJONERA 131 MARCA EN PISO LADO IZQUIERDO	
	4.350				COMEDOR LOS ALMENDROS LADO DERECHO	3:25:58

ESTACIONARCE AL LADO DERECHO A ESPERAR SU HORA IDEA

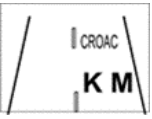


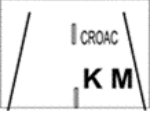


ETAPA N° 8	REGULARIDAD	iii CASCOS OBLIGATORIOS!!!					
LONGITUD	14.500 KM						
DE SEÑAL	LETRERO COMEDOR	LOS ALMENDROS	EL CAMARON				
A SEÑAL:	MOJONERA 116	SAN JOSE DE GRACIA					

DEL KM AL KM	DISTANCIA ODOMETRO	TIEMPO PARCIAL	VELOCIDAD	SEÑAS	INSTRUCCIONES	HORA IDEAL A 500 METROS	HORA IDEAL EN MOJONERA
					COMEDOR LOS ALMENDROS LADO DERECHO		03:25:58
LETRE AL 130	0.790	55"	65 km/h		MOJONERA 130 MARCA EN PISO LADO DERECHO	03:26:26	03:26:41
130 AL 129	0.920	52"	64 km/h		MOJONERA 129 MARCA EN PISO LADO IZQUIERDO	03:27:09	03:27:33
129 AL 128	1.030	55"	68 km/h		MOJONERA 128 MARCA EN PISO LADO DERECHO	03:27:59	03:28:28
128 AL 127	0.830	54"	55 km/h		MOJONERA 127 MARCA EN PISO LADO IZQUIERDO	03:29:01	03:29:22
	0.200				TOPE		
127 AL 126	1.010	64"	57 km/h		MOJONERA 126 MARCA EN PISO LADO DERECHO	03:29:54	03:30:26
	0.200				TOPE (3)		
126 AL 125	1.030	55"	68 km/h		MOJONERA 125 MARCA EN PISO LADO IZQUIERDO	03:30:52	03:31:21
125 AL 124	0.890	46"	69 km/h		MOJONERA 124 MARCA EN PISO LADO DERECHO	03:31:47	03:32:07
124 AL 123	1.030	57"	65 km/h		MOJONERA 123 MARCA EN PISO LADO IZQUIERDO	03:32:35	03:33:04
123 AL 122	0.970	55"	63 km/h		MOJONERA 122 MARCA EN PISO LADO DERECHO	03:33:33	03:33:59

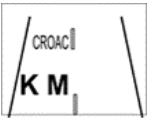
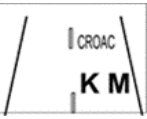
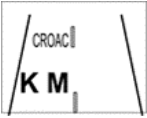
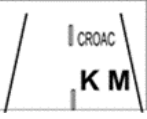
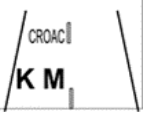
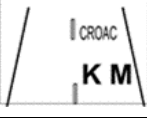
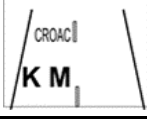
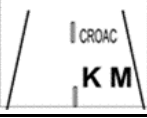
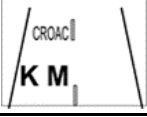
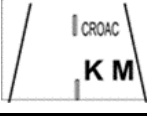
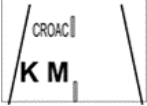
DEL KM AL KM	DISTANCIA ODOMETRO	TIEMPO PARCIAL	VELOCIDAD	SEÑAS	INSTRUCCIONES	HORA IDEAL A 500 METROS	HORA IDEAL EN MOJONERA
122 AL 121	1.030	59"	63 km/h		MOJONERA 121 MARCA EN PISO LADO IZQUIERDO	03:34:28	03:34:58
121 AL 120	1.070	60"	64 km/h		MOJONERA 120 MARCA EN PISO LADO DERECHO	03:35:26	03:35:58
120 AL 119	0.930	51"	66 km/h		MOJONERA 119 MARCA EN PISO LADO IZQUIERDO	03:36:25	03:36:49
119 AL 118	0.980	54"	65 km/h		MOJONERA 118 MARCA EN PISO LADO DERECHO	03:37:17	03:37:43
118 AL 117	1.000	55"	65 km/h		MOJONERA 117 MARCA EN PISO LADO IZQUIERDO	03:38:11	03:38:38
117 AL 116	0.990	53"	67 km/h		MOJONERA 116 MARCA EN PISO LADO DERECHO	03:39:05	03:39:31

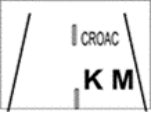
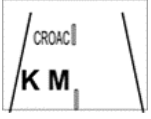
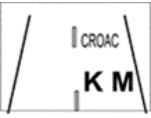
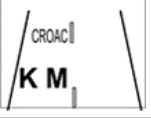
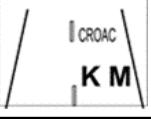
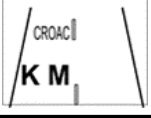
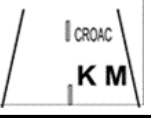
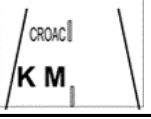
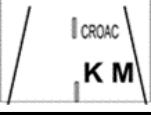
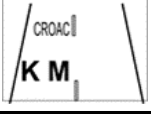
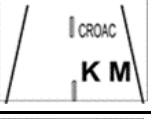
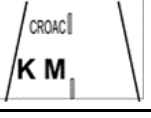
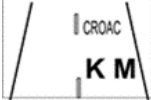
FIN DE ETAPA

ETAPA: **N°9** **TRANSITO**
 LONGITUD: **6.760 KM**
 DE SEÑAL: **MOJONERA 116 ANTES DE SAN JOSE DE GRACIA**
 A SEÑAL: **LETRERO AMARILLO VUELTA A LA DERECHA**

DEL KM AL KM	DISTANCIA ODOMETRO	TIEMPO PARCIAL	VELOCIDAD	SEÑAS	INSTRUCCIONES	HORA IDEAL
			40 KM/H		MOJONERA 116 MARCA EN PISO LADO DERECHO	3:39:31
	1.060				TOPE (6)	
	1.980				MOJONERA 113 MARCA EN PISO LADO IZQUIERDO	
	4.040				MOJONERA 112 MARCA EN PISO LADO DERECHO	
	6.050				MOJONERA 110 MARCA EN PISO LADO DERECHO	
	6.650				LETRERO HORNO DE CAL	
	6.760				MARCA VERDE CROAC AL PISO	03:49:39

ESTACIONARCE EN EL LADO DERECHO ANTES DE LA MARCA ESPERAR SU HORA IDEAL

ETAPA N° 10 REGULARIDAD iii CASCOS OBLIGATORIOS!!!							
LONGITUD		23.640 KM					
DE SEÑAL:		MARCA CROAC AL PISO					
A SEÑAL:		MOJONERA 86					
DEL KM AL KM	DISTANCIA ODOMETRO	TIEMPO PARCIAL	VELOCIDAD	SEÑAS	INSTRUCCIONES	HORA IDEAL A 500 METROS	HORA IDEAL EN MOJONERA
MARCA AL 17					MARCA VERDE CROAC AL PISO		03:49:39
110 AL 109	0.320	15"	75 km/h		MOJONERA 109 MARCA EN PISO LADO IZQUIERDO	03:50:03	03:49:54
109 AL 108	1.000	50"	720 km/h		MOJONERA 108 MARCA EN PISO LADO DERECHO	03:50:19	03:50:44
108 AL 107	1.010	54"	68 km/h		MOJONERA 107 MARCA EN PISO LADO IZQUIERDO	03:51:10	03:51:38
107 AL 106	1.000	53"	68 km/h		MOJONERA 106 MARCA EN PISO LADO DERECHO	03:52:04	03:52:31
106 AL 105	1.040	57"	65 km/h		MOJONERA 105 MARCA EN PISO LADO IZQUIERDO	03:52:59	03:53:28
105 AL 104	1.060	59"	64 km/h		MOJONERA 104 MARCA EN PISO LADO DERECHO	03:53:56	03:54:27
104 AL 103	0.950	53"	64 km/h		MOJONERA 103 MARCA EN PISO LADO IZQUIERDO	03:54:55	03:55:20
103 AL 102	1.010	56"	65 km/h		MOJONERA 102 MARCA EN PISO LADO DERECHO	03:55:48	03:56:16
102 AL 101	1.000	55"	65 km/h		MOJONERA 101 MARCA EN PISO LADO IZQUIERDO	03:56:44	03:57:11
101 AL 100	1.100	1:01"	66 km/h		MOJONERA 100 MARCA EN PISO LADO DERECHO	03:57:38	03:58:12
100 AL 99	0.950	51"	67 km/h		MOJONERA 99 MARCA EN PISO LADO IZQUIERDO	03:58:39	03:59:03

DEL KM AL KM	DISTANCIA ODOMETRO	TIEMPO PARCIAL	VELOCIDAD	SEÑAS	INSTRUCCIONES	HORA IDEAL A 500 METROS	HORA IDEAL EN MOJONERA
99 AL 98	0.990	54"	65 km/h		MOJONERA 98 MARCA EN PISO LADO DERECHO	03:59:31	03:59:57
98 AL 97	0.950	52"	66 km/h		MOJONERA 97 MARCA EN PISO LADO IZQUIERDO	04:00:24	04:00:49
97 AL 96	0.990	55"	64 km/h		MOJONERA 96 MARCA EN PISO LADO DERECHO	04:01:17	04:01:44
96 AL 95	1.050	59"	64 km/h		MOJONERA 95 MARCA EN PISO LADO IZQUIERDO	04:02:12	04:02:43
96 AL 94	1.060	58"	65 km/h		MOJONERA 94 MARCA EN PISO LADO DERECHO	04:03:11	04:03:41
94 AL 93	0.980	54"	65 km/h		MOJONERA 93 MARCA EN PISO LADO IZQUIERDO	04:04:09	04:04:35
93 AL 92	0.990	54"	65 km/h		MOJONERA 92 MARCA EN PISO LADO DERECHO	04:05:03	04:05:29
92 AL 91	1.040	60"	62 km/h		MOJONERA 91 MARCA EN PISO LADO IZQUIERDO	04:05:58	04:06:29
91 AL 90	0.990	57"	62 km/h		MOJONERA 90 MARCA EN PISO LADO DERECHO	04:06:58	04:07:26
90 AL 89	1.060	1:01"	62 km/h		MOJONERA 89 MARCA EN PISO LADO IZQUIERDO	04:07:55	04:08:27
89 AL 88	1.090	60"	65 km/h		MOJONERA 88 MARCA EN PISO LADO DERECHO	04:08:55	04:09:27
88 AL 87	0.860	48"	64 km/h		MOJONERA 87 MARCA EN PISO LADO IZQUIERDO	04:09:55	04:10:15
87 AL 86	1.010	57"	64 km/h		MOJONERA 86 MARCA EN PISO FIN DE ETAPA	04:10:43	04:11:12



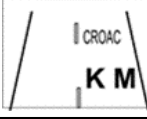




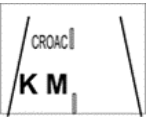
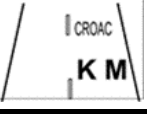
ETAPA No 11 TRANSITO

LONGITUD: **25.290 KM**

DE SEÑAL: **MOJONERA KM 50**





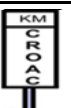
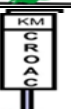

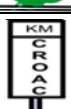
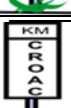

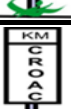
CARRET. 190 ITSMO - OAXACA

A SEÑAL: **MARCA CROAC AL PISO LADO DERECHO**

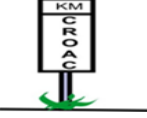



DEL KM AL KM	DISTANCIA ODOMETRO	TIEMPO PARCIAL	VELOCIDAD	SEÑAS	INSTRUCCIONES	HORA IDEAL A 500 METROS	HORA IDEAL EN MOJONERA
	0.000	6':36"	35 KM/H		MOJONERA 86 MARCA EN PISO LADO DERECHO		04:11:12
	0.560				TOPE		
	1.950				MOJONERA 84 MARCA EN PISO LADO DERECHO		
	3.910				MOJONERA 82 MARCA EN PISO LADO DERECHO		
	5.460				TOPES (7)		
	5.660				GASOLINERA LADO IZQ SERVICIO TOTOLAPAN		
	5.750				TOPES (7)		
	6.050				MOJONERA KM 79 LAMINA LADO IZQUIERDO		
	19.500				MOJONERA KM 61 LAMINA LADO DERECHO		
	25.290				MARCA CROAC AL PISO LADO DERECHO		04:49:08

**ESTACIONARSE EN EL PLANO DE LA DERECHA
A ESPERAR SU HORA IDEAL**

ETAPA: **NO. 12** **REGULARIDAD** **!!!CASCOS OBLIGATORIOS!!!**
 LONGITUD **11.170 KM**
 DE: **MARCA EN PISO CROAC** **CARRETERA 190 ITSMO- OAXACA.**
 A: **LETRERO AZUL BIENVENIDOS A SANTIAGO MATATLAN**


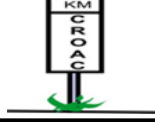

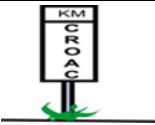
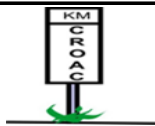


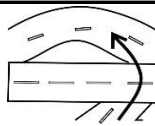

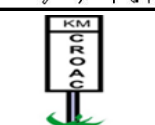
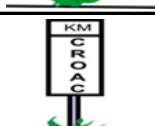

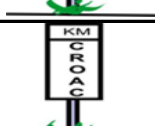
DEL KM AL KM	DISTANCIA ODOMETRO	TIEMPO PARCIAL	VELOCIDAD	SEÑAS	INSTRUCCIONES	HORA IDEAL A 500 METROS	HORA IDEAL EN MOJONERA
MARCA CROAC	0.000				MARCA CROAC AL PISO LADO DERECHO		04:49:08
MARCA AL 60	1.140	1:10"	59 K/H		MOJONERA KM 60 LAMINA LADO DERECHO	03:53:33	03:54:03
60 AL 59	0.880	46"	69 K/H		MOJONERA KM 59 CONCRETO LADO IZQUIERDO	03:54:34	03:55:13
59 AL 58	1.050	55"	69 K/H		MOJONERA KM 58 LAMINA LADO DERECHO	03:55:39	03:55:59
58 AL 57	1.000	53"	68 K/H		MOJONERA KM 57 LAMINA LADO IZQUIERDO	03:56:25	03:56:54
57 AL 56	1.050	1:01"	62 K/H		MOJONERA KM 56 LAMINA LADO DERECHO	03:57:20	03:57:47
56 AL 55	1.010	58"	63 K/H		MOJONERA KM 55 LAMINA LADO IZQUIERDO	03:58:16	03:58:48
55 AL 54	1.000	55"	65 K/H		MOJONERA KM 54 LAMINA LADO DERECHO	03:59:17	03:59:46
54 AL 53	1.020	53"	98 K/H		MOJONERA KM 53 LAMINA LADO IZQUIERDO	05:07:30	05:07:50
53 AL 52	1.000	52"	99 K/H		MOJONERA KM 52 LAMINA LADO DERECHO	05:08:10	05:08:31
52 AL 51	1.020	55"	97 K/H		MOJONERA KM 51 LAMINA LADO IZQUIERDO	05:08:51	05:09:11
51 AL 50	1.000	53"	92 K/H		MOJONERA 50 SANTIAGO MATATLAN	05:09:30	05:09:51





ETAPA No **13** **TRANSITO**
 LONGITUD: **2.200 KM**
 DE SEÑAL: **MOJONERA KM 50** **CARRET. 190 ITSMO - OAXACA**
 A SEÑAL: **LETRERO BIENVENIDOS A SANTIAGO MATATLAN**

DEL KM AL KM	DISTANCIA ODOMETRO	TIEMPO PARCIAL	VELOCIDAD	SEÑAS	INSTRUCCIONES	HORA IDEAL A 500 METROS	HORA IDEAL EN MOJONERA
	0.000	6':36"	40 KM/H		MOJONERA 50		04:59:19
	0.750				TOPE		
	1.400				TOPES (2)		
	2.200				LETRERO BIENVENIDOS A SANTIAGO MATATLAN		05:02:37

FIN DE ETAPA

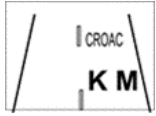



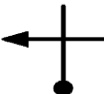

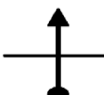

ETAPA N°.14 REGULARIDAD ¡¡¡CASCO OBLIGATORIOS!!!
LONGITUD 13.930 KM
DE: LET BIENVENIDOS A SANTIAGO MATATALAN
A: MOJONERA 36: CARRET. ITSMO-OAXACA.

DEL KM AL KM	DISTANCIA ODOMETRO	TIEMPO PARCIAL	VELOCIDAD	SEÑAS	INSTRUCCIONES	HORA IDEAL A 500 METROS	HORA IDEAL EN MOJONERA
LETRERO	0.000	0"			LET BIENV A SANTIAGO MATATLAN CAPITAL MUNDIAL DEL MEZCAL		05:02:37
LETRERO AL 47	0.930	33"	102 K/H		MOJONERA KM 47 LAMINA LADO IZQUIERDO	05:02:55	05:03:10
47 AL 46	0.920	33"	101 K/H		MOJONERA KM 46 LAMINA LADO DERECHO	05:03:28	05:03:43
46 AL 45	1.030	37"	99 K/H		MOJONERA KM 45 LAMINA LADO IZQUIERDO	05:04:01	05:04:20
45 AL 44	1.000	40"	90 K/H		MOJONERA KM 44 LAMINA LADO DERECHO	05:04:40	05:05:00
	0.820				LETRERO MITLA OAXACA POR ARRIBA DEL PUEnte		
44 AL 43	0.990	59"	60 K/H		MOJONERA KM 43 LAMINA LADO IZQUIERDO	05:05:30	05:05:59
	0.310				LETRERO OAXACA MEXICO VUELTA A LA IZQUIERDA EN ROTONDA		
	0.100				INCORPORACION A LA DERECHA SOBRE 190		
43 AL 0	0.880				MOJONERA 0 INCORPORACION A SUPERCARRETERA		
0 AL 42	0.980	1.10"	50 K/H		MOJONERA KM 42 LAMINA LADO DERECHO	05:06:35	05:07:10
42 AL 41	0.980	40"	88 K/H		MOJONERA KM 41 LAMINA LADO IZQUIERDO	05:07:30	05:07:50
41 AL 40	1.020	41"	89 K/H		MOJONERA KM 40 LAMINA LADO DERECHO	05:08:10	05:08:31

DEL KM AL KM	DISTANCIA ODOMETRO	TIEMPO PARCIAL	VELOCIDAD	SEÑAS	INSTRUCCIONES	HORA IDEAL A 500 METROS	HORA IDEAL EN MOJONERA
40 AL 39	1.020	40"	92 k/h		MOJONERA KM 39 LAMINA LADO IZQUIERDO	05:08:51	05:09:11
39 AL 38	1.030	40"	93 K/H		MOJONERA KM 38 LAMINA LADO DERECHO	05:09:30	05:09:51
38 AL 37	1.000	38"	94 K/H		MOJONERA KM 37 LAMINA LADO IZQUIERDO	05:10:10	05:10:29
37 AL 36	1.050	42"	91 K/H		MOJONERA KM 36 LAMINA LADO DERECHO	05:10:49	05:11:11

100 METROS ANTES DE LA MOJONERA 36 TOMAR POR LA DERECHA HACIA LA ROTONDA PARA RE AGRUPAMIENTO EN LETRERO YAGUL

ETAPA: **N°14 TRANSITO**
 LONGITUD: **3.620 KM**
 DE SEÑAL: **MOJONERA 36**
 A SEÑAL: **MUNICIPIO TLACOLULA**

DEL KM AL KM	DISTANCIA ODOMETRO	TIEMPO PARCIAL	VELOCIDAD	SEÑAS	INSTRUCCIONES	HORA IDEAL
	0.000	0	40 KMH		MOJONERA 36	
	1.720				TOPE	
	2.220				SEMAFORO TOPE	
	2.910				SEMAFORO	
	2.910				VUELTA HACIA LA IZQUIERDA CON SEMAFORO	
	3.360				BOYAS (2)	
	3.620				SEGUIR DE FRENTE	
	3.620				META MUNICIPIO TLACOLULA	

FELICIDADES HAS CONCLUIDO EL RALLY!

FELICIDADES



AGRADECE QUE SEAS PARTE DE ESTE EVENTO



ABANDONO

NOMBRE, _____
No DE AUTO _____

ETAPA
REFERENCIA

OBSERVACIONES

FIRMA DEL COMPETIDOR

BARREDORA



PROTESTA

<p>PROTESTANTE NOMBRE. _____ No DE AUTO. _____ TELF. DE CONTACTO. _____</p>
<p>PROTESTADO NOMBRE. _____ No DE AUTO. _____</p>

CONVENCIONAL

\$2,000.00

OBSERVACIONES.

PROTESTANTE

COMISARIO

HORA DE RECEPCION

HOJA DE EVALUACION

PILOTC _____
 NAVEGANTE _____
 No AUTO. _____

CALIFICACION
 (1= EXELENT 2 = SOBRESALIENTE 3 = ESPERADO 4 = DEFICIENTE 5 = MUY MALO)

	1	2	3	4	5
DOCUMENTACION GENERAL					
REGLAMENTO PARTICULAR					
BOLETINES					
PROMOCION GENERAL					
PRESENTACION					
PAGINA DE INTERNET					
INSCRIPCIONES					
RUTA EN GENERAL					
LIBRETA DE RUTA.					
ESTADO DE RUTA.					
GRADO DE DIFICULTAD.					
ARRANCADA					
LUGAR					
PUBLICO					
OFICIALES					
SERVICIOS					
LUGAR					
META DE LLEGADA					
LUGAR.					
PUBLICO.					
PREMIACION ESPECIAL.					

OBSERVACIONES.
