
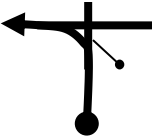

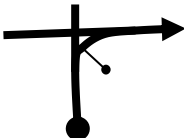
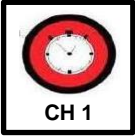
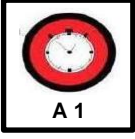
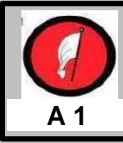

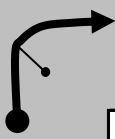
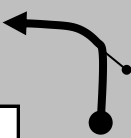
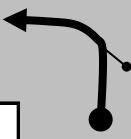
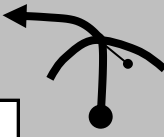

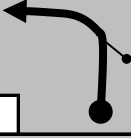
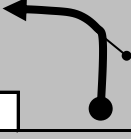










INTERNAL TC	0A	SALIDA PARQUE PRINCIPAL TEPENENE	DISTANCIA	0
CH	1	LA CAMOZZI	5.750 Km	
			PROMEDIO km/h	TIEMPO 00:10

DISTANCIA		DIRECCIÓN	T E R R	INFORMACIÓN	DIST. REG.
TOTAL	PARCIAL				
0.000	0.000	1 		GPS 18.8807624 -98.0940333 SALIDA FRENTE A PARQUE PRINCIPAL EN TEPENENE CONTROL CH 0A	5.750
0.350	0.350	2 		A LA IZQUIERDA POR CARRETERA PRINCIPAL LETRERO RUTA DEL MEZCAL	5.400
0.370	0.020	3 		TOPES X 2	5.380
5.410	5.040	4 		A LA DERECHA A LA MAGDALENA TLATLAUQUITEPEC	0.340
5.700	0.290	5 		CONTROL CH1	0.050
5.750	0.050	6 		CONTROL A1 ARBOL L.I.	0.000


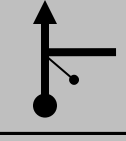
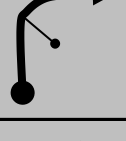
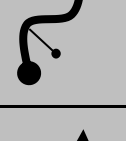

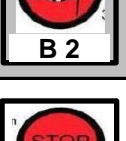
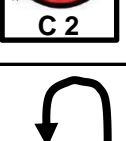
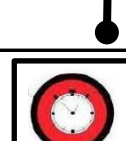


INTERNAL TC	1	LA CAMOZZI	DISTANCIA	1	
CH	2	SAN NICOLAS	13.960 Km		
#	TRAMO CRONOMETRADO		DISTANCIA TC	PROMEDIO	
1	LA CAMOZZI 1		11.950 Km	km/h	
				TIEMPO	00:15

DISTANCIA		DIRECCIÓN	TERR	INFORMACIÓN	DIST. REG.
TOTAL	PARCIAL				
0.000	0.000	 1 11.950		CONTROL A1 ARBOL L.I.	13.960
0.030	0.030	 2 11.920		DER !	13.930
1.120	1.090	 3 10.830		DER !	12.840
1.380	0.260	 4 10.570		IZQ !!	12.580
2.800	1.420	 5 9.150		IZQ !!!	11.160
4.250	1.450	 6 7.700		LOMO CON IZQ ! (REPETIDORA)	9.710
4.500	0.250	 7 7.450		IZQ !!! DER!!!	9.460
6.950	2.450	 8 5.000		IZQ !!	7.010
8.200	1.250	 9 3.750		IZQ !!!	5.760
11.950	3.750	 10 0.000		CONTROL B1	2.010
12.320	0.370	 11		CONTROL C1 ARCO DE ENTRADA A SAN NICOLAS HUAJUAPAN	1.640






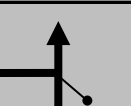


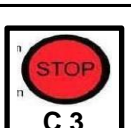

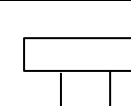
INTERNAL TC	1	LA CAMOZZI	DISTANCIA	1	
CH	2	SAN NICOLAS	13.960 Km		
#	TRAMO CRONOMETRADO		DISTANCIA TC	PROMEDIO	
1	LA CAMOZZI 1		11.950 Km	km/h	
				TIEMPO	00:15

DISTANCIA		DIRECCIÓN	TERR	INFORMACIÓN	DIST. REG.
TOTAL	PARCIAL				
12.400	0.080	12 		SEGUIR DE FRENTE	1.560
12.800	0.400	13 		TOPES X 3	1.160
13.300	0.500	14 		MOJONERA KM19	0.660
13.350	0.050	15 		TOPES X 4	0.610
13.830	0.480	16 		CONTROL CH2 LETRERO LA MAGDALENA TLATAUIQUITEPEC	0.130
13.960	0.130	17 		CONTROL A2 INICIO DE PUENTE	0.000


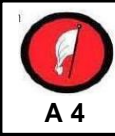
INTERNAL TC	2	SANTA MARTHA	DISTANCIA	4.530 Km	2
CH	3	LA MAGDALENA			
#	TRAMO CRONOMETRADO		DISTANCIA TC	PROMEDIO	TIEMPO
2	SANTA MARTHA		3.780 Km	Km/h	00:50

DISTANCIA		DIRECCIÓN	TERR	INFORMACIÓN	DIST. REG.
TOTAL	PARCIAL				
0.000	0.000	 A 2		CONTROL A2 INICIO DE PUENTE	4.530
0.640	0.640	 2		ENTRONQUE SEGUIR DE FRENTE	3.890
1.540	0.900	 3		IZQ !!	2.990
1.750	0.210	 4		DER !! IZQ !!	2.780
2.250	0.500	 5		DER !! IZQ !!	2.280
3.780	1.530	 B 2		CONTROL B2	0.750
3.900	0.120	 C 2		CONTROL C2 ARCO DE ENTRADA A LA MAGDALENA - TOPE - INICIA CAMELLON	0.630
4.180	0.280	 8		VUELTA EN "U" EN CORTE DE CAMELLON	0.350
4.380	0.200	 CH 3		CONTROL CH3 EN CAPILLA LD	0.150
4.530	0.150	 A 3		CONTROL A3 EN ARCO FELIZ VIAJE	0.000





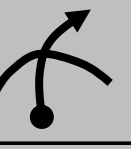
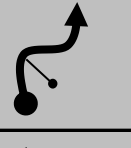
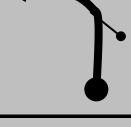
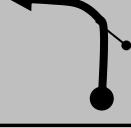

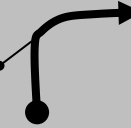

INTERNAL TC	3	LA MAGDALENA	DISTANCIA	3	
CH	4	SANTA MARTHA	5.050 Km		
#	TRAMO CRONOMETRADO		DISTANCIA TC	PROMEDIO	
3	LA MAGDALENA		3.720 Km	Km/h	
				TIEMPO	00:15

DISTANCIA		DIRECCIÓN	TERR	INFORMACIÓN	DIST. REG.
TOTAL	PARCIAL				
0.000	0.000	 1 3.720		CONTROL A3 EN ARCO FELIZ VIAJE	5.050
0.030	0.030	 2 3.690		TOPE	5.020
0.440	0.410	 3 3.280		DER !!	4.610
0.830	0.390	 4 2.890		DER !! IZQ !!	4.220
1.550	0.720	 5 2.170		IZQ !! DER !!!	3.500
2.680	1.130	 6 1.040		ENTRONQUE SEGUIR DE FRENTE	2.370
3.720	1.040	 7 0.000		CONTROL B3	1.330
3.800	0.080	 8		DER !!!	1.250
3.920	0.120	 9		CONTROL C3 FINAL DEL PUENTE	1.130
4.330	0.410	 10		TOPES X 6	0.720
4.400	0.070	 11		INICIA POBLACION	0.650




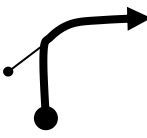

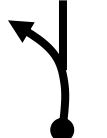



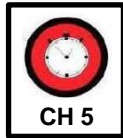

INTERNAL TC	3	LA MAGDALENA	DISTANCIA	3
CH	4	SANTA MARTHA	5.050 Km	
#	TRAMO CRONOMETRADO		DISTANCIA TC	PROMEDIO
3	LA MAGDALENA		3.720 Km	Km/h
				TIEMPO 00:15

DISTANCIA		DIRECCIÓN	TERR	INFORMACIÓN	DIST. REG.
TOTAL	PARCIAL				
4.800	0.400	 CH 4 12		CONTROL CH4 RAMPA CEMENTO LD	0.250
5.050	0.250	 A 4 13		CONTROL A4 ARCO SALIDA DE POBLACION	0.000



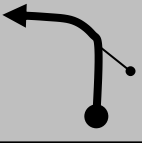



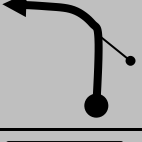




INTERNAL TC	4	SAN NICOLAS	DISTANCIA	4	
CH	5	ACUEXCOMAC	17.550 Km		
#	TRAMO CRONOMETRADO		DISTANCIA TC	PROMEDIO	
4	SAN NICOLAS 1		11.950 Km	Km/h	
				TIEMPO	00:25

DISTANCIA		DIRECCIÓN	TERR	INFORMACIÓN	DIST. REG.
TOTAL	PARCIAL				
0.000	0.000	 1 11.950		CONTROL A4 ARCO SALIDA DE POBLACION	17.550
0.450	0.450	 2 11.500		IZQ !!	17.100
1.450	1.000	 3 10.500		DER ! LARGA IZQ !!!	16.100
2.800	1.350	 4 9.150		DER ! LARGA	14.750
4.450	1.650	 5 7.500		LOMO CON DER !	13.100
6.600	2.150	 6 5.350		DER !!! IZQ !	10.950
7.600	1.000	 7 4.350		IZQ !!!	9.950
8.820	1.220	 8 3.130		IZQ !!	8.730
9.200	0.380	 9 2.750		IZQ !!	8.350
9.400	0.200	 10 2.550		DER !!!	8.150
10.700	1.300	 11 1.250		DER !! LARGA IZQ !	6.850


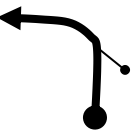



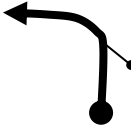
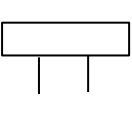




INTERNAL TC	4	SAN NICOLAS	DISTANCIA	4	
CH	5	ACUEXCOMAC	17.550 Km		
#	TRAMO CRONOMETRADO		DISTANCIA TC	PROMEDIO	
4	SAN NICOLAS 1		11.950 Km	47 Km/h	
				TIEMPO	00:25

DISTANCIA		DIRECCIÓN	TERR	INFORMACIÓN	DIST. REG.
TOTAL	PARCIAL				
11.320	0.620	 12 0.630		IZQ !!	6.230
11.950	0.630	 13 0.000		CONTROL B4	5.600
12.250	0.300	 14		CONTROL C4 ARBOL LD	5.300
12.550	0.300	 15		ENTRONQUE A LA DERECHA TZICATLACOYAN	5.000
12.980	0.430	 16		TOPES X 2	4.570
13.600	0.620	 17		SEGUIR POR IZQUIERDA	3.950
16.000	2.400	 18		INICIA POBLADO SAN MIGUEL ACUEXCOMAC TOPES X 5	1.550
17.080	1.080	 19		A LA IZQUIERDA POR CALLE ADOQUINADA 2 NORTE TIENDA (VICTORIA, MODELO) LD	0.470
17.250	0.170	 20		TOPES X 2	0.300
17.500	0.250	 21		CONTROL CH5 FIN DE REJA LD	0.050
17.550	0.050	 22		CONTROL A5 PIEDRA GRANDE LI	0.000



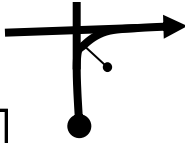


INTERNAL TC	5	ACUEXCOMAC	DISTANCIA	5
CH	6	LA CAMOZZI	37.750 Km	
#	5	ACUEXCOMAC 1	PROMEDIO	TIEMPO
			Km/h	00:45

DISTANCIA		DIRECCIÓN	TERR	INFORMACIÓN	DIST. REG.
TOTAL	PARCIAL				
0.000	0.000	 A 5		POR IZQUIERDA INICIA CARRETERA	37.750
		1	5.500		
0.250	0.250			DER ! IZQ !	37.500
		2	5.250		
1.700	1.450			IZQ !!!	36.050
		3	3.800		
2.400	0.700			DER !!! IZQ !!!	35.350
		4	3.100		
3.300	0.900			TOPE !!	34.450
		5	2.200		
3.750	0.450			DER ! IZQ !	34.000
		6	1.750		
5.100	1.350			IZQ !!!	32.650
		7	0.400		
5.500	0.400	 B 5		CONTROL B5 LOMO CON IZQ !	32.250
		8	0.000		
5.900	0.400	 C 5		CONTROL C5 LETRERO KM 40 LD	31.850
		9			
6.020	0.120			INICIA POBLACION TOPES X 3	31.730
		10			
7.600	1.580			TOPES X 15 - POR DONDE INICIA ADOQUIN	30.150
		11			

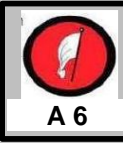


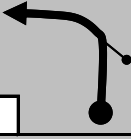
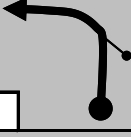
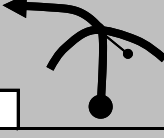

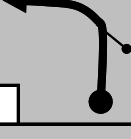
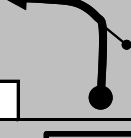


INTERNAL TC	5	ACUEXCOMAC	DISTANCIA	5
CH	6	LA CAMOZZI	37.750 Km	
#	5	ACUEXCOMAC 1	PROMEDIO	TIEMPO
			Km/h	00:45

DISTANCIA		DIRECCIÓN	TERR	INFORMACIÓN	DIST. REG.
TOTAL	PARCIAL				
10.400	2.800			SEGUIR DE FRENTE POR CARRETERA PRINCIPAL TERMINA POBLACION	27.350
11.150	0.750			ENTORNQUE SA LA IZQUIERDA A PUEBLA EN PARADA DE AUTOBUS LD	26.600
11.500	0.350			LETRERO PUEBLA 26 SEGUIR DE FRENTE	26.250
16.200	4.700			TERMINA CAMELLON INICIA POBLACION JOSE MARIA MORELOS	21.550
16.280	0.080			TOPES X 5	21.470
16.600	0.320			A LA IZQUIERDA A PUEBLA	21.150
21.300	4.700			TERMINA CAMELLON INICIA POBLACION SAN BALTAZAR TORIJA	16.450
21.350	0.050			TOPES X 4	16.400
23.300	1.950			ENTRONQUE A LA IZQUIERDA A VALSEQUILLO GAS LD SE PERMITE RECARGA	14.450
25.650	2.350			TOPES X 2	12.100
26.700	1.050			SEGUIR DE FRENTE POR PRESA MANUEL AVILA CAMACHO	11.050


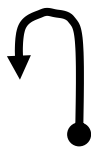

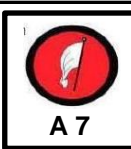
INTERNAL TC	5	ACUEXCOMAC	DISTANCIA	5
CH	6	LA CAMOZZI	37.750 Km	
#	5	ACUEXCOMAC 1	PROMEDIO	TIEMPO
			Km/h	00:45

DISTANCIA		DIRECCIÓN	TERR	INFORMACIÓN	DIST. REG.
TOTAL	PARCIAL				
30.350	3.650	 23		PRECAUCIÓN ENTRONQUE LA IZQUIERDA A SAN NICOLAS HUAJUAPAN RUTA DEL MEZCAL	7.400
31.400	1.050	 24		INICIA POBLACION TEPENENE TOPES X 6	6.350
37.410	6.010	 25		A LA DERECHA A LA MAGDALENA TLATAUIQUITEPEC	0.340
37.700	0.290	 26		CONTROL CH6	0.050
37.750	0.050	 27		CONTROL A6 ARBOL LI	0.000




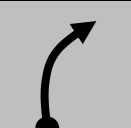

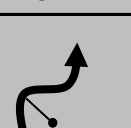
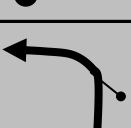
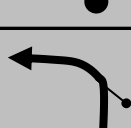
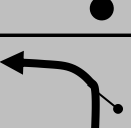
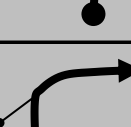
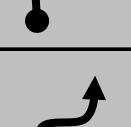
INTERNAL TC	6	LA CAMOZZI	DISTANCIA	6	
CH	7	SAN NICOLAS	13.150 Km		
#	TRAMO CRONOMETRADO		DISTANCIA TC	PROMEDIO	
6	LA CAMOZZI 2		11.950 Km	km/h	
				TIEMPO	00:50

DISTANCIA		DIRECCIÓN	TERR	INFORMACIÓN	DIST. REG.
TOTAL	PARCIAL				
0.000	0.000	 1 11.950		CONTROL A1 ARBOL L.I.	13.150
0.030	0.030	 2 11.920		DER !	13.120
1.120	1.090	 3 10.830		DER !	12.030
1.380	0.260	 4 10.570		IZQ !!	11.770
2.800	1.420	 5 9.150		IZQ !!!	10.350
4.250	1.450	 6 7.700		LOMO CON IZQ ! (REPETIDORA)	8.900
4.500	0.250	 7 7.450		IZQ !!! DER!!!	8.650
6.950	2.450	 8 5.000		IZQ !!	6.200
8.200	1.250	 9 3.750		IZQ !!!	4.950
11.950	3.750	 10 0.000		CONTROL B1	1.200
12.320	0.370	 11		CONTROL C1 ARCO DE ENTRADA A SAN NICOLAS HUAJUAPAN	0.830




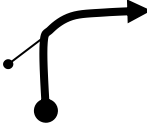







INTERNAL TC	6	LA CAMOZZI	DISTANCIA	6	
CH	7	SAN NICOLAS	13.960 Km		
#	TRAMO CRONOMETRADO		DISTANCIA TC	PROMEDIO	
6	LA CAMOZZI 2		11.950 Km	km/h	
				TIEMPO	00:50

DISTANCIA		DIRECCIÓN	TERR	INFORMACIÓN	DIST. REG.
TOTAL	PARCIAL				
12.400	0.080	<div style="border: 1px solid black; padding: 2px; display: inline-block;">12</div> 		SEGUIR DE FRENTE	0.750
12.700	0.300	<div style="border: 1px solid black; padding: 2px; display: inline-block;">13</div> 		VUELTA EN "U"	0.450
13.080	0.380	<div style="border: 1px solid black; padding: 2px; display: inline-block;">14</div> 		CONTROL CH7 RAMPA CEMENTO LD	0.070
13.150	0.070	<div style="border: 1px solid black; padding: 2px; display: inline-block;">15</div> 		CONTROL A7 ARCO SALIDA DE POBLACION	0.000



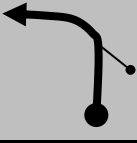



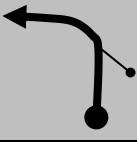




INTERNAL TC	7	SAN NICOLAS	DISTANCIA	7	
CH	8	ACUEXCOMAC	17.550 Km		
#	TRAMO CRONOMETRADO		DISTANCIA TC	PROMEDIO	
7	SAN NICOLAS 2		11.950 Km	47 Km/h	
				TIEMPO	00:25

DISTANCIA		DIRECCIÓN	TERR	INFORMACIÓN	DIST. REG.
TOTAL	PARCIAL				
0.000	0.000	 1 11.950		CONTROL A7 ARCO SALIDA DE POBLACION	17.550
0.450	0.450	 2 11.500		IZQ !!	17.100
1.450	1.000	 3 10.500		DER ! LARGA IZQ !!!	16.100
2.800	1.350	 4 9.150		DER ! LARGA	14.750
4.450	1.650	 5 7.500		LOMO CON DER !	13.100
6.600	2.150	 6 5.350		DER !!! IZQ !	10.950
7.600	1.000	 7 4.350		IZQ !!!	9.950
8.820	1.220	 8 3.130		IZQ !!	8.730
9.200	0.380	 9 2.750		IZQ !!	8.350
9.400	0.200	 10 2.550		DER !!!	8.150
10.700	1.300	 11 1.250		DER !! LARGA IZQ !	6.850


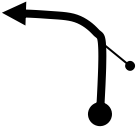

INTERNAL TC	7	SAN NICOLAS	DISTANCIA	7	
CH	8	ACUEXCOMAC	17.550 Km		
#	TRAMO CRONOMETRADO		DISTANCIA TC	PROMEDIO	
7	SAN NICOLAS 2		11.950 Km	47 Km/h	
				TIEMPO	00:25

DISTANCIA		DIRECCIÓN	TERR	INFORMACIÓN	DIST. REG.
TOTAL	PARCIAL				
11.320	0.620	 12 0.630		IZQ !!	6.230
11.950	0.630	 13 0.000		CONTROL B7	5.600
12.250	0.300	 14		CONTROL C7 ARBOL LD	5.300
12.550	0.300	 15		ENTRONQUE A LA DERECHA TZICATLACOYAN	5.000
12.980	0.430	 16		TOPES X 2	4.570
13.600	0.620	 17		SEGUIR POR IZQUIERDA	3.950
16.000	2.400	 18		INICIA POBLADO SAN MIGUEL ACUEXCOMAC TOPES X 5	1.550
17.080	1.080	 19		A LA IZQUIERDA POR CALLE ADOQUINADA 2 NORTE TIENDA (VICTORIA, MODELO) LD	0.470
17.250	0.170	 20		TOPES X 2	0.300
17.500	0.250	 21		CONTROL CH8 FIN DE REJA LD	0.050
17.550	0.050	 22		CONTROL A8 PIEDRA GRANDE LI	0.000

INTERNAL TC	8	ACUEXCOMAC	DISTANCIA	8
CH	8A	LA CAMOZZI	8.600 Km	
#	8	ACUEXCOMAC 2	PROMEDIO	TIEMPO
			Km/h	00:12

DISTANCIA		DIRECCIÓN	TERR	INFORMACIÓN	DIST. REG.
TOTAL	PARCIAL				
0.000	0.000	 1 5.500		POR IZQUIERDA INICIA CARRETERA	8.600
0.250	0.250	 2 5.250		DER ! IZQ !	8.350
1.700	1.450	 3 3.800		IZQ !!!	6.900
2.400	0.700	 4 3.100		DER !!! IZQ !!!	6.200
3.300	0.900	 5 2.200		TOPE !!	5.300
3.750	0.450	 6 1.750		DER ! IZQ !	4.850
5.100	1.350	 7 0.400		IZQ !!!	3.500
5.500	0.400	 8 0.000		CONTROL B5 LOMO CON IZQ !	3.100
5.900	0.400	 9		CONTROL C5 LETRERO KM 40 LD	2.700
6.020	0.120	 10		INICIA POBLACION TOPES X 3	2.580
7.600	1.580	 11		TOPES X 5	1.000


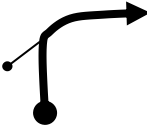


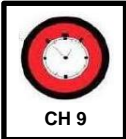

INTERNAL TC	8	ACUEXCOMAC	DISTANCIA	8
CH	8A	LA CAMOZZI	8.600 Km	
#	8	ACUEXCOMAC 2	PROMEDIO	TIEMPO
			Km/h	00:12
		5.500 Km		

DISTANCIA		DIRECCIÓN	TERR	INFORMACIÓN	DIST. REG.
TOTAL	PARCIAL				
8.400	0.800	 12		SEGUIR DE FRENTE INICIA ADOQUIN	0.200
8.520	0.120	 13		A LA IZQUIERDA EN EXPLANADA CON ARCOS JUNTO A IGLESIA	0.080
8.600	0.080	 14		<div style="border: 1px solid black; padding: 2px; display: inline-block;"> GPS 18.8933873 -98.033392 </div> CONTROL CH 8A ENTRADA A SERVICIO	0.000


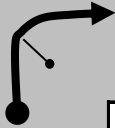
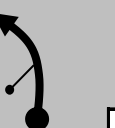
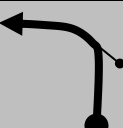

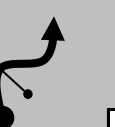

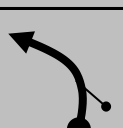
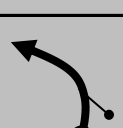


INTERNAL TC	8B	SALIDA DE SERVICIO		DISTANCIA	8B
CH	8C	ENTRADA A RECLASIFICACIÓN		.05 Km	
#	TRAMO CRONOMETRADO		DISTANCIA TC	PROMEDIO	TIEMPO 00:15
DISTANCIA		DIRECCIÓN	T E R R	INFORMACIÓN	DIST. REG.
TOTAL	PARCIAL				

ZONA DE SERVICIO Y RECLASIFICACIÓN



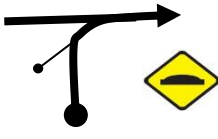



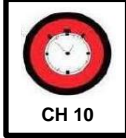

INTERNAL TC	8C	SALIDA DE RECLASIFICACIÓN	DISTANCIA	8C
CH	9	LAGUNILLAS	2.670 Km	
#	TRAMO CRONOMETRADO		DISTANCIA TC	PROMEDIO
				Km/h
				TIEMPO 00:05

DISTANCIA		DIRECCIÓN	TERR	INFORMACIÓN	DIST. REG.
TOTAL	PARCIAL				
0.000	0.000	1 		GPS 18.8933873 -98.033392 SALIDA RECLASIFICACIÓN CONTROL CH 8C	2.670
0.080	0.080	2 		A LA DERECHA POR CALLE PRINCIPAL	2.590
0.100	0.020	3 		TOPES X 5	2.570
0.480	0.380	4 		SEGUIR DE FRENTE	2.190
2.620	2.140	5 		CONTROL CH9	0.050
2.670	0.050	6 		CONTROL A9 MAGUEY GRANDE LD	0.000


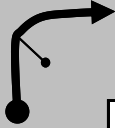
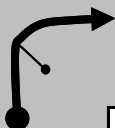
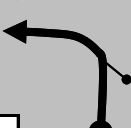
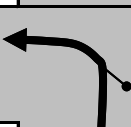
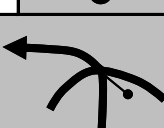

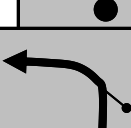
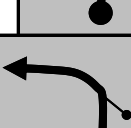


INTERNAL TC	9	LAGUNILLAS	DISTANCIA	9	
CH	10	LA CAMOZZI	11.130 Km		
#	TRAMO CRONOMETRADO		DISTANCIA TC	PROMEDIO	
9	LAGUNILLAS		5.650 Km	Km/h	
				TIEMPO	00:20

DISTANCIA		DIRECCIÓN	TERR	INFORMACIÓN	DIST. REG.
TOTAL	PARCIAL				
0.000	0.000	 1 5.650		CONTROL A9 MAGUEY GRANDE LD	11.130
0.600	0.600	 2 5.050		DER !!!	10.530
0.800	0.200	 3 4.850		IZQ ! CON IZQ ! LARGA	10.330
2.300	1.500	 4 3.350		IZQ !!!	8.830
2.450	0.150	 5 3.200		TOPE !!!	8.680
3.200	0.750	 6 2.450		DER !!! IZQ !!!	7.930
3.800	0.600	 7 1.850		IZQ !! DER !!	7.330
4.650	0.850	 8 1.000		IZQ !!	6.480
5.400	0.750	 9 0.250		IZQ ! LARGA	5.730
5.650	0.250	 10 0.000		CONTROL B9 CANAL DE AGUA LD	5.480
5.900	0.250	 11		CONTROL C9 INICIO REJA LI	5.230



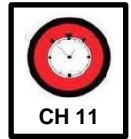

INTERNAL TC	9	LAGUNILLAS	DISTANCIA	9	
CH	10	LA CAMOZZI	11.130 Km		
#	TRAMO CRONOMETRADO		DISTANCIA TC	PROMEDIO	
9	LAGUNILLAS		5.650 Km	Km/h	
				TIEMPO	00:20

DISTANCIA		DIRECCIÓN	TERR	INFORMACIÓN	DIST. REG.
TOTAL	PARCIAL				
6.000	0.100	 12		INICIA POBLADO SAN MIGUEL ACUEXCOMAC INICIA ADOQUIN	5.130
6.100	0.100	 13		TOPES X 2	5.030
6.300	0.200	 14		A LA DERECHA TOPES X 5	4.830
9.700	3.400	 15		SEGUIR POR LA DERECHA	1.430
10.200	0.500	 16		TOPES X 2	0.930
10.800	0.600	 17		ENTRONQUE A LA IZQUIERDA A LA MAGDALENA TLATAUIQUITEPEC	0.330
11.080	0.280	 18		CONTROL CH10 LETRERO GANADO LD	0.050
11.130	0.050	 19		CONTROL A10 ARBOL LI	0.000




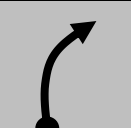

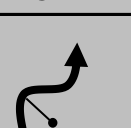
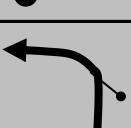
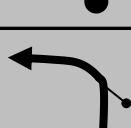
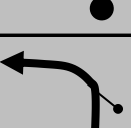
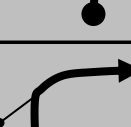
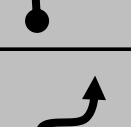
INTERNAL TC	10	LA CAMOZZI	DISTANCIA	10	
CH	11	SAN NICOLAS	13.150 Km		
#	TRAMO CRONOMETRADO		DISTANCIA TC	PROMEDIO	
10	LA CAMOZZI 3		11.950 Km	km/h	
				TIEMPO	00:50

DISTANCIA		DIRECCIÓN	TERR	INFORMACIÓN	DIST. REG.
TOTAL	PARCIAL				
0.000	0.000	 1 11.950		CONTROL A10 ARBOL L.I.	13.150
0.030	0.030	 2 11.920		DER !	13.120
1.120	1.090	 3 10.830		DER !	12.030
1.380	0.260	 4 10.570		IZQ !!	11.770
2.800	1.420	 5 9.150		IZQ !!!	10.350
4.250	1.450	 6 7.700		LOMO CON IZQ ! (REPETIDORA)	8.900
4.500	0.250	 7 7.450		IZQ !!! DER!!!	8.650
6.950	2.450	 8 5.000		IZQ !!	6.200
8.200	1.250	 9 3.750		IZQ !!!	4.950
11.950	FALSO	 10 3.750		CONTROL B1	4.950
12.320	0.370	 11		CONTROL C1 ARCO DE ENTRADA A SAN NICOLAS HUAJUAPAN	4.580






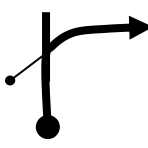


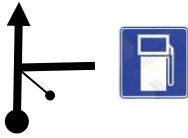


INTERNAL TC	10	LA CAMOZZI	DISTANCIA	10
CH	11	SAN NICOLAS	13.960 Km	
#	TRAMO CRONOMETRADO		DISTANCIA TC	PROMEDIO
6	LA CAMOZZI 3		11.950 Km	km/h
				TIEMPO 00:50

DISTANCIA		DIRECCIÓN	TERR	INFORMACIÓN	DIST. REG.
TOTAL	PARCIAL				
12.400	0.080	12 		SEGUIR DE FRENTE	4.500
12.700	0.300	13 		VUELTA EN "U"	4.200
13.080	0.380	14 		CONTROL CH11 RAMPA CEMENTO LD	3.820
13.150	0.070	15 		CONTROL A11 ARCO SALIDA DE POBLACION	3.750

INTERNAL TC	11	SAN NICOLAS	DISTANCIA	11	
CH	11A	REAGRUPAMIENTO - VALSEQUILLO	28.500 Km		
#	TRAMO CRONOMETRADO		DISTANCIA TC	PROMEDIO	
7	SAN NICOLAS 3		11.950 Km	47 Km/h	
				TIEMPO	00:36

DISTANCIA		DIRECCIÓN	TERR	INFORMACIÓN	DIST. REG.
TOTAL	PARCIAL				
0.000	0.000	 A 11		CONTROL A11 ARCO SALIDA DE POBLACION	28.500
0.450	0.450			IZQ !!	28.050
1.450	1.000			DER ! LARGA IZQ !!!	27.050
2.800	1.350			DER ! LARGA	25.700
4.450	1.650			LOMO CON DER !	24.050
6.600	2.150			DER !!! IZQ !	21.900
7.600	1.000			IZQ !!!	20.900
8.820	1.220			IZQ !!	19.680
9.200	0.380			IZQ !!	19.300
9.400	0.200			DER !!!	19.100
10.700	1.300			DER !! LARGA IZQ !	17.800

INTERNAL TC	11	SAN NICOLAS		DISTANCIA	11
CH	11A	REAGRUPAMIENTO - VALSEQUILLO		28.500 Km	
#	TRAMO CRONOMETRADO		DISTANCIA TC	PROMEDIO	TIEMPO 00:36
7	SAN NICOLAS 3		11.950 Km	47 Km/h	

DISTANCIA		DIRECCIÓN	TERR	INFORMACIÓN	DIST. REG.
TOTAL	PARCIAL				
11.320	0.620	 12 0.630		IZQ !!	17.180
11.950	0.630	 13 0.000		CONTROL B11	16.550
12.250	0.300	 14		CONTROL C11 ARBOL LD	16.250
12.550	0.300	 15		ENTRONQUE A LA IZQUIERDA A TEPENENE - VALSEQUILLO	15.950
17.550	5.000	 16		TOPES X 6	10.950
18.650	1.100	 17		ENTRONQUE A LA DERECHA A PUEBLA	9.850
22.300	3.650	 18		SEGUIR DE FRENTE POR PRESA MANUEL AVILA CAMACHO	6.200
23.450	1.150	 19		TOPES X 2	5.050
25.800	2.350	 20		ENTRONQUE SEGUIR DE FRENTE GAS LI	2.700
28.400	2.600	 21		INICIA CAMELLON SEGUIR DE FRENTE	0.100
28.500	0.100	 22		CONTROL 11A REAGRUPAMIENTO ESPERAR INDICACIONES OFICIALES PAC	0.000