

LIBRETA DE RUTA



NACAM
RALLY
CHAMPIONSHIP



RAC 1000



XXXI

RALLY

14 al 16 ABRIL
2023



San Luis Potosí
GOBIERNO DE LA CAPITAL



DEPORTE
GOBIERNO DE LA CAPITAL



SUBARU
SAN LUIS POTOSÍ



VIERNES

TC	LOCALIZACIÓN	DIST	DIST	DIST	TIEMPO	HORA	SECCION
CH		TC	TRANS	TOTAL	PARCIAL	1er AUTO	
PC0	PARQUE CERRADO				00:30'	19:00'	1
	Salida Parque cerrado					19:30'	
0A	Ceremonia Arranque				00:10'	19:40'	1
1			0.500	4.750	00:18'	19:58'	
TC1	<i>Especial</i>	2.700				20:01'	1
1A	Parque CERRADO		0.500	3.200	00:05'	20:06'	
		(2.700)	(1.000)	(7.950)			

SABADO

TC	LOCALIZACIÓN	DIST	DIST	DIST	TIEMPO	HORA	SECCION
CH		TC	TRANS	TOTAL	PARCIAL	1er AUTO	
PC0	PARQUE CERRADO				00:30'	07:45'	2
	Salida Parque cerrado					08:30'	
2			20.686	20.686	00:40'	09:10'	2
TC2	<i>La Encarnación 1</i>	6.701				09:13'	
3			0.774	7.475	00:12'	09:25'	2
TC3	<i>El Arenal 1</i>	10.000				09:28'	
4			31.479	41.479	00:35'	10:03'	2
TC4	<i>La Encarnación 2</i>	6.701				10:06'	
5			0.774	7.475	00:12'	10:18'	2
TC5	<i>El Arenal 2</i>	10.000				10:21'	
6			11.907	21.907	00:50'	11:11'	2
TC6	<i>Las Petronillas 1</i>	11.080				11:14'	
7			11.912	22.992	00:30'	11:44'	2
TC7	<i>Las Petronillas 2</i>	11.080				11:47'	
7A	ENTRADA A SERVICIO		1.180	12.260	00:15'	12:02'	2
SERVICIO - PLAZA AHUALULCO		(55.562)	(78.712)	(134.274)	00:45'		
7B	Salida de Servicio					12:47'	2
Reclasificación					00:20'		
7C	Salida de Reclasificación					13:07'	3
8			1.368	1.368	00:05'	13:12'	
TC8	<i>Ahualulco 1</i>	11.151				13:15'	3
9			11.849	23.000	00:30'	13:45'	
TC9	<i>Ahualulco 2</i>	11.151				13:48'	3
10			11.849	23.000	00:30'	14:18'	
TC10	<i>Arenal de Morelos 1</i>	9.907				14:21'	3
11			0.653	10.560	00:15'	14:36'	
TC11	<i>Santa Teresa 1</i>	7.003				14:39'	3
12			35.231	42.234	00:40'	15:19'	
TC12	<i>Arenal de Morelos 2</i>	9.907				15:22'	3
13			0.653	10.560	00:15'	15:37'	
TC13	<i>Santa Teresa 2</i>	7.003				15:40'	3
13A	Meta Plaza Fundadores		57.697	64.700	01:30'	17:10'	
		(56.122)	(119.300)	(175.422)			
TOTALES		(114.384)	(199.012)	(313.396)			OTRS



FIA
NACAM
RALLY
CHAMPIONSHIP

RALLY AUTOMOVIL CLUB
MEXICO
RAC 1000

RALLY XXXI



CONSORCIO
ARISTOS





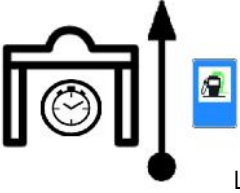





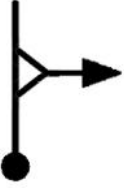

FIA
NACAM
RALLY
CHAMPIONSHIP

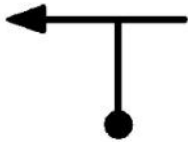

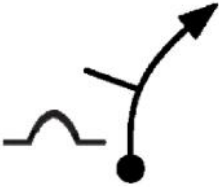
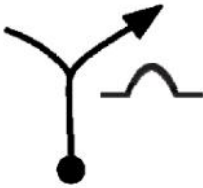


RALLY AUTOMOVIL CLUB MEXICO
RAC 1000

RALLY XXXI











PC	0	Parque Cerrado	DISTANCIA	PC0
TC	2	La Encarnación 1	20.686 km.	
TRAMO CRONOMETRADO			PROMEDIO	TIEMPO 0:40'
			31 k/h	





DISTANCIA		DIRECCIÓN	INFORMACIÓN	DIST. REG.
TOTAL	PARCIAL			
0.000	0.000	 <p>Lat: 22,31183 Lon: -101,16051</p>	Gasolinera Salida Parque Cerrado	20.686
0.32	0.32		De frente Por arriba del puente	20.36
2.14	1.81		Letrero Salinas 66	18.54
8.38	6.24		Km 38	12.29
17.39	9.00		Atención Reducir velocidad Proxima desviación	3.29
18.39	0.99		Km 48	2.29
18.50	0.11		Entronque A La Derecha	2.18
18.54	0.04		Guarda ganado	2.13

PC	0	Parque Cerrado	DISTANCIA		PC0
TC	2	La Encarnación 1	20.686 km.		
TRAMO CRONOMETRADO			PROMEDIO		TIEMPO 0:40'
			31 k/h		
DISTANCIA		DIRECCIÓN	INFORMACIÓN	DIST. REG.	
TOTAL	PARCIAL				
19.73	1.19	9 	Entronque A La Izquierda	0.94	
19.93	0.19	10 	Tope	0.75	
20.12	0.19	11 	Topes Seguir Por La Derecha	0.56	
20.42	0.29	12 	Por La Derecha Topes	0.26	
20.61	0.19	13  Lat: 22,39696 Lon: -101,31112	Control CH TC 2	0.07	
20.686 0.000	0.070 0.000	14  Lat: 22,39739 Lon: -101,31066	Control A TC 2	0.000 7.475	




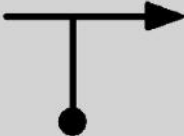




TC	2	La Encarnación 1	DISTANCIA	2
TC	3	El Arenal 1	7.475 km.	
TRAMO CRONOMETRADO			PROMEDIO	TIEMPO 0:12'
TC 2	La Encarnación 1		6.701 km.	








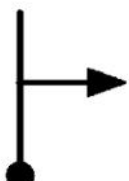
DISTANCIA		DIRECCIÓN	INFORMACIÓN	DIST. REG.
TOTAL	PARCIAL			
0.000	0.000	 Lat: 22,39739 Lon: -101,31066	Control A TC 2	7.475
0.20	0.20	 15	Vado!!	7.27
0.38	0.17	 16	Vado !!	7.09
2.80	2.42	 17	Derecha !!	4.67
5.99	3.19	 Lat: 22,41175 Lon: -101,27022 18	entroque de frente	1.47
6.44	0.45	 19	Guarda ganado	1.02
6.701	0.255	 Lat: 22,41153 Lon: -101,26381 20	Control B TC 2	0.774
7.07	0.37	 Lat: 22,41185 Lon: -101,26053 21	Control C TC 2 Alto Total	0.40

NEXT: 0.01 !!!


TC	2	La Encarnación 1	DISTANCIA		2
TC	3	El Arenal 1	7.475 km.		
TRAMO CRONOMETRADO			PROMEDIO		TIEMPO 0:12'
TC 2	La Encarnación 1		6.701 km.	37 k/h	
DISTANCIA		DIRECCIÓN	INFORMACIÓN	DIST. REG.	
TOTAL	PARCIAL				
7.08	0.01	 22	Cruce De Vías	0.38	
7.16	0.07	 23	topes 2	0.31	
7.37	0.21	 24 <small>Lat: 22,41267 Lon: -101,25797</small>	Control CH TC 3	0.10	
7.475 0.000	0.101 0.000	 25 <small>Lat: 22,41220 Lon: -101,25712</small>	Control A TC 3	0.000 41.479	

TC	3	El Arenal 1	DISTANCIA	3
TC	4	La Encarnación 2	41.479 km.	
TRAMO CRONOMETRADO			PROMEDIO	TIEMPO 0:35'
TC 3	El Arenal 1		10.000 km.	



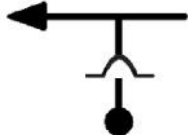
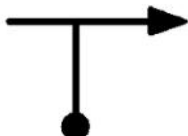
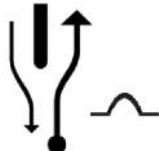



DISTANCIA		DIRECCIÓN	INFORMACIÓN	DIST. REG.
TOTAL	PARCIAL			
0.000	0.000	 <small>Lat: 22,41220 Lon: -101,25712</small>	Control A TC 3	41.479
0.10	0.10		Guarda ganado	41.37
2.95	2.85		Vado !!	38.52
3.09	0.13		por la derecha !!!	38.38
3.60	0.50		Derecha !!!	37.87
5.05	1.45		izquierda !! empedrado !!!	36.42
5.74	0.68		Vado !!!	35.73
8.46	2.72		Brinco	33.01







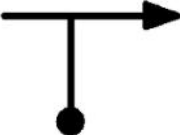

TC	3	El Arenal 1	DISTANCIA		3
	4	La Encarnación 2	41.479 km.		
TRAMO CRONOMETRADO			PROMEDIO		TIEMPO 0:35'
TC 3	El Arenal 1		10.000 km.	71 k/h	
DISTANCIA		DIRECCIÓN	INFORMACIÓN	DIST. REG.	
TOTAL	PARCIAL				
8.73	0.27	 33	vado	32.74	
9.28	0.54	 34	Puente angosto!!	32.19	
9.74	0.45	 35	vado !!	31.73	
9.93	0.19	 36	vado	31.54	
10.000	0.062	 37 Lat: 22,40643 Lon: -101,17492	Control B TC 3	31.479	
10.16	0.16	 38 Lat: 22,40545 Lon: -101,17377	Control C TC 3 Alto Total	31.31	
10.32	0.16	 39 Lat: 22,40458 Lon: -101,17248	De Frente Topes 10	31.15	
11.07	0.75	 40	A La Derecha por calle Flavio Carlo	30.40	

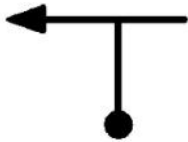

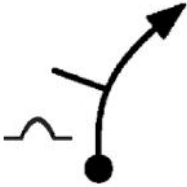
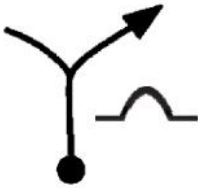


NEXT: 0.09 !!!

 Made with Rabbit Roadbook Designer









Pag. 6

TC	3	El Arenal 1	DISTANCIA		3
	4	La Encarnación 2	41.479 km.		
TRAMO CRONOMETRADO			PROMEDIO		TIEMPO 0:35'
TC 3	El Arenal 1		10.000 km.	71 k/h	
DISTANCIA		DIRECCIÓN	INFORMACIÓN		DIST. REG.
TOTAL	PARCIAL				
11.17	0.09	41  ↑ Lat: 22,39994 Lon: -101,16672	plaza principal ahualulco		30.30
11.22	0.04	42 	Por La Izquierda		30.25
11.54	0.32	43 	Tope A La Izquierda		29.93
11.61	0.07	44 	Entronque A La Derecha		29.86
11.65	0.03	45 	Inicia Camellón Topes 4		29.82
12.01	0.35	46 	Seguir Por La Derecha		29.46
12.42	0.40	47  Lat: 22,39229 Lon: -101,16124	Tope Glorieta Seguir De Frente		29.05
12.53	0.11	48  ↑	Gasolinera L.D. Se Permite Recarga		28.94





TC	3	El Arenal 1	DISTANCIA		3
	4	La Encarnación 2	41.479 km.		
TRAMO CRONOMETRADO			PROMEDIO		TIEMPO 0:35'
TC 3	El Arenal 1		10.000 km.	71 k/h	
DISTANCIA		DIRECCIÓN	INFORMACIÓN	DIST. REG.	
TOTAL	PARCIAL				
16.25	3.72	49 	Cruce Ferrocarril Letrero Mexquitic	25.22	
21.34	5.08	50  Lat: 22,31744 Lon: -101,16510	Por La Derecha A Zacatecas	20.13	
21.69	0.35	51 	Incorporar Con Precaución	19.78	
22.97	1.28	52 	Salinas 66	18.50	
29.18	6.20	53 	Km 38	12.29	
39.18	9.99	54 	Km 48	2.29	
39.29	0.11	55 	Entronque A La Derecha	2.18	
39.34	0.04	56 	Guarda ganado	2.13	

TC	3	El Arenal 1	DISTANCIA		3
	4	La Encarnación 2	41.479 km.		
TRAMO CRONOMETRADO			PROMEDIO		TIEMPO 0:35'
TC 3	El Arenal 1		10.000 km.	71 k/h	
DISTANCIA		DIRECCIÓN	INFORMACIÓN	DIST. REG.	
TOTAL	PARCIAL				
40.53	1.19	57 	Entronque A La Izquierda	0.94	
40.72	0.19	58 	Tope	0.75	
40.91	0.19	59 	Topes Seguir Por La Derecha	0.56	
41.21	0.29	60 	Por La Derecha Topes	0.26	
41.40	0.19	61  Lat: 22,39696 Lon: -101,31112	Control CH TC 4	0.07	
41.479 0.000	0.070 0.000	62  Lat: 22,39739 Lon: -101,31066	Control A TC 4	0.000 7.475	




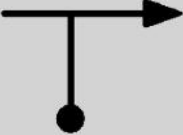




TC	4	La Encarnación 2	DISTANCIA	4
TC	5	El Arenal 2	7.475 km.	
TRAMO CRONOMETRADO			PROMEDIO	TIEMPO 0:12'
TC 4	La Encarnación 2		6.701 km.	








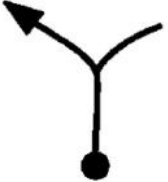
DISTANCIA		DIRECCIÓN	INFORMACIÓN	DIST. REG.
TOTAL	PARCIAL			
0.000	0.000	 Lat: 22,39739 Lon: -101,31066 62	Control A TC 4	7.475
0.20	0.20	 63	Vado!!	7.27
0.38	0.17	 64	Vado !!	7.09
2.80	2.42	 65	Derecha !!	4.67
5.99	3.19	 Lat: 22,41175 Lon: -101,27022 66	Entronque De Frente	1.47
6.44	0.45	 67	Guarda ganado	1.02
6.701	0.255	 Lat: 22,41153 Lon: -101,26381 68	Control B TC 4	0.774
7.07	0.37	 Lat: 22,41185 Lon: -101,26053 69	Control C TC 4 Alto Total	0.40

NEXT: 0.01 !!!

TC	4	La Encarnación 2	DISTANCIA		4
TC	5	El Arenal 2	7.475 km.		
TRAMO CRONOMETRADO			PROMEDIO		TIEMPO 0:12'
TC 4	La Encarnación 2		6.701 km.	37 k/h	
DISTANCIA		DIRECCIÓN	INFORMACIÓN		DIST. REG.
TOTAL	PARCIAL				
7.08	0.01	 70	Cruce De Vías		0.38
7.16	0.07	 71	Topes 2		0.31
7.37	0.21	 72 <small>Lat: 22,41267 Lon: -101,25797</small>	Control CH TC 5		0.10
7.475 0.000	0.101 0.000	 73 <small>Lat: 22,41220 Lon: -101,25712</small>	Control A TC 5		0.000 21.907

TC	5	El Arenal 2	DISTANCIA	5
TC	6	Las Petronillas 1	21.907 km.	
TRAMO CRONOMETRADO			PROMEDIO	TIEMPO 0:50'
TC 5	El Arenal 2		10.000 km. 26 k/h	

DISTANCIA		DIRECCIÓN	INFORMACIÓN	DIST. REG.
TOTAL	PARCIAL			
0.000	0.000	 Lat: 22,41220 Lon: -101,25712	Control A TC 5	21.907
0.10	0.10	 74	Guarda ganado	21.80
2.95	2.85	 75	Vado !!	18.95
3.09	0.13	 76	por la derecha !!!	18.81
3.60	0.50	 77	Derecha !!!	18.30
5.05	1.45	 78	izquierda !! empedrado !!!	16.84
5.74	0.68	 79	Vado !!!	16.16
8.46	2.72	 80	Brinco	13.44












TC	5	El Arenal 2	DISTANCIA		5	
TC	6	Las Petronillas 1	21.907 km.			
TRAMO CRONOMETRADO			PROMEDIO		TIEMPO 0:50'	
TC 5	El Arenal 2		10.000 km.	26 k/h		
DISTANCIA		DIRECCIÓN	INFORMACIÓN	DIST. REG.		
TOTAL	PARCIAL				TOTAL	PARCIAL
8.73	0.27	 81	vado	13.16		
9.28	0.54	 82	Puente angosto!!	12.62		
9.74	0.45	 83	vado !!	12.16		
9.93	0.19	 84	vado	11.96		
10.000	0.062	 85 Lat: 22,40643 Lon: -101,17492	Control B TC 5	11.907		
10.16	0.16	 86 Lat: 22,40545 Lon: -101,17377	Control C TC 5 Alto Total	11.74		
10.32	0.16	 87	Topes 5 Inicia Poblado	11.57		
11.16	0.84	 88	A La Izquierda Por Calle Julián Carrillo	10.73		

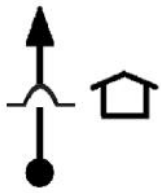

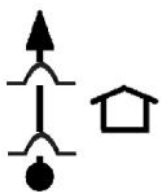
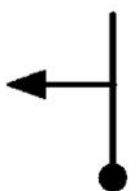





NEXT: 0.15 !!!

 Made with Rabbit Roadbook Designer









Pag. 13

TC	5	El Arenal 2	DISTANCIA	5
TC	6	Las Petronillas 1	21.907 km.	
TRAMO CRONOMETRADO			PROMEDIO	TIEMPO 0:50'
TC 5	El Arenal 2		10.000 km.	


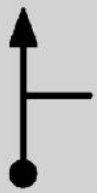



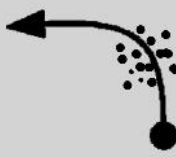



DISTANCIA		DIRECCIÓN	INFORMACIÓN	DIST. REG.
TOTAL	PARCIAL			
11.32	0.15	 89	Doble Circulación	10.58
11.70	0.38	 90	Seguir De Frente Por Carril Central Km 11	10.19
12.01	0.30	 91	Precaución Entronque Seguir Por La Izquierda	9.89
13.88	1.87	 92	Gasolinera L.I Se Permite Recarga	8.02
14.03	0.14	 93	a la izquierda  	7.87
16.13	2.09	 94	por la izquierda 	5.77
16.87	0.74	 95	De frente	5.03
17.76	0.88	 96	Topes 4	4.14

TC	5	El Arenal 2	DISTANCIA		5
TC	6	Las Petronillas 1	21.907 km.		
TRAMO CRONOMETRADO			PROMEDIO		TIEMPO 0:50'
TC 5	El Arenal 2		10.000 km.	26 k/h	
DISTANCIA		DIRECCIÓN	INFORMACIÓN		DIST. REG.
TOTAL	PARCIAL		TOTAL	PARCIAL	
18.38	0.61	 97	<p>Topes 6 Escuela L.D</p>		3.52
19.23	0.85	 98	<p>Tope Con Vado Seguir De Frente</p>		2.67
19.35	0.12	 99	<p>Topes 2 Escuela L.D</p>		2.54
20.97	1.61	 100 Lat: 22,44692 Lon: -101,21202	<p>por la izquierda a las petronillas</p> 		0.93
21.47	0.50	 101	<p>Vado</p>		0.43
21.75	0.28	 102 Lat: 22,44471 Lon: -101,21743	<p>control CH 6</p> 		0.15
21.907 0.000	0.150 0.000	 103 Lat: 22,44511 Lon: -101,21867	<p>Control A TC 6 Último Fantasma L.D.</p>		0.000 22.992









TC	6	Las Petronillas 1	DISTANCIA		6
TC	7	Las Petronillas 2	22.992 km.		
TRAMO CRONOMETRADO			PROMEDIO		TIEMPO 0:30'
TC 6	Las Petronillas 1		11.080 km.	46 k/h	

DISTANCIA		DIRECCIÓN	INFORMACIÓN	DIST. REG.
TOTAL	PARCIAL			
0.000	0.000	 <small>Lat: 22,44511 Lon: -101,21867</small>	Control A TC 6 Último Fantasma L.D.	22.992
0.04	0.04	 <small>104</small>	Inicia Terraceria	22.95
1.00	0.95	 <small>105</small>	Vado !!!	21.99
1.18	0.18	 <small>106</small>	Vado !!!	21.81
1.79	0.61	 <small>107</small>	Vado !!!	21.19
2.27	0.47	 <small>108</small>	paso malo!!!	20.72
3.26	0.99	 <small>109</small>	Puente peligroso!!!	19.72
3.30	0.04	 <small>110</small>	Vado !!!	19.68


















TC	6	Las Petronillas 1	DISTANCIA	6
TC	7	Las Petronillas 2	22.992 km.	
TRAMO CRONOMETRADO			PROMEDIO	TIEMPO 0:30'
TC 6	Las Petronillas 1		11.080 km. 46 k/h	


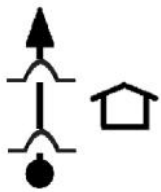






DISTANCIA		DIRECCIÓN	INFORMACIÓN	DIST. REG.
TOTAL	PARCIAL			
3.69	0.38	 111	Vado !!!	19.30
4.13	0.44	 112 Lat: 22,41829 Lon: -101,23279	 crucero de frente	18.85
4.20	0.06	 113	Izquierda !!!	18.79
4.66	0.46	 114	Derecha !!! peligrosa	18.32
6.12	1.46	 115	Izquierda !!! con empedrado	16.86
6.82	0.69	 116	Vado !!	16.16
9.54	2.72	 117	Vado !!!	13.44
9.81	0.27	 118	Vado !!!	13.17

TC	6	Las Petronillas 1	DISTANCIA	6
TC	7	Las Petronillas 2	22.992 km.	
TRAMO CRONOMETRADO			PROMEDIO	TIEMPO 0:30'
TC 6	Las Petronillas 1		11.080 km.	









DISTANCIA		DIRECCIÓN	INFORMACIÓN	DIST. REG.
TOTAL	PARCIAL			
10.36	0.55	 119	Puente Angosto	12.62
10.83	0.46	 120	Vado !!	12.15
11.03	0.19	 121	Vado !!!	11.96
11.080	0.050	 122 <small>Lat: 22,40650 Lon: -101,17494</small>	Control B TC 6	11.912
11.25	0.17	 123 <small>Lat: 22,40540 Lon: -101,17377</small>	Control C TC 6 Alto Total	11.74
11.41	0.16	 124	Topes 5 Inicia Poblado	11.57
12.25	0.84	 125	A La Izquierda Por Calle Julián Carrillo	10.73
12.40	0.15	 126	Doble Circulación	10.58

TC	6	Las Petronillas 1	DISTANCIA	6
TC	7	Las Petronillas 2	22.992 km.	
TRAMO CRONOMETRADO			PROMEDIO	TIEMPO 0:30'
TC 6	Las Petronillas 1		11.080 km.	


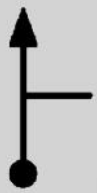



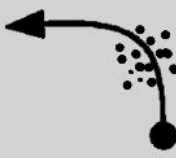



DISTANCIA		DIRECCIÓN	INFORMACIÓN	DIST. REG.
TOTAL	PARCIAL			
12.79	0.38	  127	Seguir De Frente Por Carril Central Km 11	10.19
13.10	0.30	  128	Precaución Entronque Seguir Por La Izquierda	9.89
14.97	1.87	  129	Gasolinera L.I Se Permite Recarga	8.02
15.11	0.14	  130		7.87
17.21	2.09	  131		5.77
17.95	0.74	  132	Puente De Frente	5.03
18.84	0.88	 133	Topes 4	4.14
19.46	0.61	  134	Topes 6	3.52






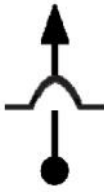
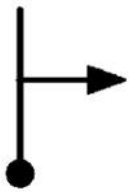

TC	6	Las Petronillas 1	DISTANCIA		6	
TC	7	Las Petronillas 2	22.992 km.			
TRAMO CRONOMETRADO			PROMEDIO		TIEMPO 0:30'	
TC 6	Las Petronillas 1		11.080 km.	46 k/h		
DISTANCIA		DIRECCIÓN	INFORMACIÓN	DIST. REG.		
TOTAL	PARCIAL					
20.31	0.85	135 	Topo Con Vado De Frente	2.67		
20.44	0.12	136 	Topes 2 Escuela L.D	2.54		
22.05	1.61	137  Lat: 22,44692 Lon: -101,21202	por la izquierda a las petronillas 	0.93		
22.55	0.50	138 	Vado	0.43		
22.84	0.28	139  Lat: 22,44471 Lon: -101,21743	control CH 7 	0.15		
22.992 0.000	0.150 0.000	140  Lat: 22,44511 Lon: -101,21867	Control A TC 7 Último Fantasma L.D.	0.000 12.260		

TC	7	Las Petronillas 2	DISTANCIA	7
CH	7A	SERVICIO	12.260 km.	
TRAMO CRONOMETRADO			PROMEDIO	TIEMPO 0:15'
TC 7	Las Petronillas 2		11.080 km. 49 k/h	


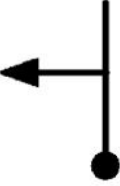

DISTANCIA		DIRECCIÓN	INFORMACIÓN	DIST. REG.
TOTAL	PARCIAL			
0.000	0.000	 Lat: 22,44511 Lon: -101,21867	Control A TC 7 Último Fantasma L.D.	12.260
0.04	0.04	 141	Inicia Terraceria	12.21
1.00	0.95	 142	Vado !!!	11.26
1.18	0.18	 143	Vado !!!	11.07
1.79	0.61	 144	Vado !!!	10.46
2.27	0.47	 145	paso malo!!!	9.99
3.26	0.99	 146	Puente peligroso!!!	8.99
3.30	0.04	 147	Vado !!!	8.95

TC	7	Las Petronillas 2	DISTANCIA	7
CH	7A	SERVICIO	12.260 km.	
TRAMO CRONOMETRADO			PROMEDIO	TIEMPO 0:15'
TC 7	Las Petronillas 2		11.080 km. 49 k/h	

DISTANCIA		DIRECCIÓN	INFORMACIÓN	DIST. REG.
TOTAL	PARCIAL			
3.69	0.38	 148	Vado !!!	8.56
4.13	0.44	 149 Lat: 22,41829 Lon: -101,23279	 crucero de frente	8.12
4.20	0.06	 150	Izquierda !!!	8.06
4.66	0.46	 151	Derecha !!! peligrosa	7.59
6.12	1.46	 152	Izquierda !!! con empedrado	6.13
6.82	0.69	 153	Vado !!	5.43
9.54	2.72	 154	Vado !!!	2.71
9.81	0.27	 155	Vado !!!	2.44

TC	7	Las Petronillas 2	DISTANCIA		7
CH	7A	SERVICIO	12.260 km.		
TRAMO CRONOMETRADO			PROMEDIO		TIEMPO 0:15'
TC 7	Las Petronillas 2		11.080 km.	49 k/h	
DISTANCIA		DIRECCIÓN	INFORMACIÓN		DIST. REG.
TOTAL	PARCIAL				
10.36	0.55	156 	puente angosto		1.89
10.83	0.46	157 	Vado !!		1.42
11.03	0.19	158 	Vado !!!		1.23
11.080	0.050	159  Lat: 22,40650 Lon: -101,17494	Control B TC 7		1.180
11.25	0.17	160  Lat: 22,40540 Lon: -101,17377	Control C TC 7 Alto Total		1.00
11.41	0.16	161 	De Frente Topes 10		0.84
12.16	0.75	162 	A La Derecha Por Calle Flavio Carlo		0.09
12.260 0.000	0.096 0.000	163  Lat: 22,39994 Lon: -101,16672	Entrar a la izquierda A Plaza Ahualulco Área de servicio		0.000 0.000

CH	7A	SERVICIO	DISTANCIA	7A
CH	7B	Reclasificación	0.000 km.	
TRAMO CRONOMETRADO			PROMEDIO	TIEMPO 0:45'


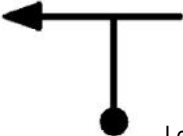
DISTANCIA		DIRECCIÓN	INFORMACIÓN	DIST. REG.
TOTAL	PARCIAL			
12.260 0.000	0.096 0.000	  <p>Lat: 22,39994 Lon: -101,16672</p>	<p>Entrar a la izquierda A Plaza Ahualulco Área de servicio</p>	0.000 0.000
0.000	0.000		Reclasificación	0.000


 Made with Rabbit Roadbook Designer

Pag. 24



CH	7B	Reclasificacion	DISTANCIA	7B
CH	7C	Reclasificacion	0.000 km.	
TRAMO CRONOMETRADO			PROMEDIO	TIEMPO 0:20'

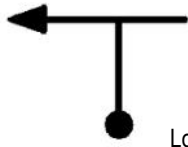
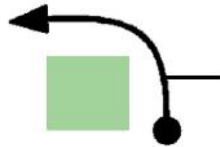
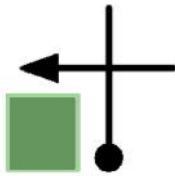

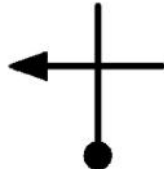
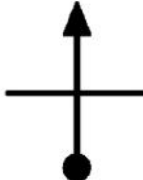
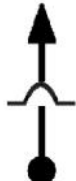

DISTANCIA		DIRECCIÓN	INFORMACIÓN	DIST. REG.
TOTAL	PARCIAL			
0.000	0.000	 164	Reclasificación	0.000
0.000	0.000	 165 Lat: 22,39994 Lon: -101,16672	Salida de servicio A la izquierda	1.368



 Made with Rabbit Roadbook Designer

Pag. 25



CH	7C	Reclasificacion	DISTANCIA	7C
	TC	8	Ahualulco 1	
TRAMO CRONOMETRADO			PROMEDIO	TIEMPO 0:05'
			16 k/h	










DISTANCIA		DIRECCIÓN	INFORMACIÓN	DIST. REG.
TOTAL	PARCIAL			
0.000	0.000	 <p>Lat: 22,39994 Lon: -101,16672</p>	Salida de servicio A la izquierda	1.368
0.03	0.03		Continuar por la izquierda Plaza Julian Carrillo	1.33
0.11	0.07		A la izquierda	1.25
0.20	0.08			1.16
0.26	0.06		Cruce a la izquierda C. Leopoldo Stokowski	1.10
0.36	0.09			1.00
0.38	0.02		Defrente inicia zona de topes	0.98
0.94	0.56	 <p>Lat: 22,40565 Lon: -101,17411</p>	Control CH TC 8	0.42

CH	7C	Reclasificacion	DISTANCIA		7C
	TC	8	Ahualulco 1	1.368 km.	
TRAMO CRONOMETRADO				PROMEDIO	TIEMPO 0:05'
				16 k/h	
DISTANCIA		DIRECCIÓN	INFORMACIÓN		DIST. REG.
TOTAL	PARCIAL				
1.368	0.422	 Lat: 22,40591 Lon: -101,17442	 Control A TC 8 Ahualulco 1	0.000	
0.000	0.000			23.000	
					Pag. 27










Made with Rabbit Roadbook Designer









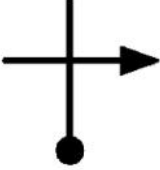

TC	8	Ahualulco 1	DISTANCIA		8
TC	9	Ahualulco 2	23.000 km.		
TRAMO CRONOMETRADO			PROMEDIO		TIEMPO 0:30'
TC 8	Ahualulco 1		11.151 km.	46 k/h	

DISTANCIA		DIRECCIÓN	INFORMACIÓN	DIST. REG.
TOTAL	PARCIAL			
0.000	0.000	 Lat: 22,40591 Lon: -101,17442		23.000
0.12	0.12	 174	vado	22.87
0.32	0.19	 175	Vado !!	22.67
0.76	0.44	 176	Vado y Puente Angosto	22.23
1.33	0.56	 177	vado	21.66
1.61	0.27	 178	brinco	21.39
4.33	2.72	 179	vado	18.66
4.97	0.64	 180	Derecha con empedrado	18.02





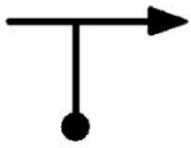





TC	8	Ahualulco 1	DISTANCIA	8
TC	9	Ahualulco 2	23.000 km.	
TRAMO CRONOMETRADO			PROMEDIO	TIEMPO 0:30'
TC 8	Ahualulco 1		11.151 km.	


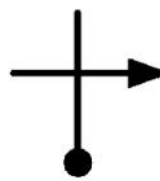
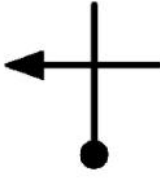
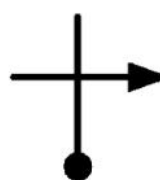




DISTANCIA		DIRECCIÓN	INFORMACIÓN	DIST. REG.
TOTAL	PARCIAL			
5.778	0.801	 181	Internet	17.222
6.51	0.73	 182	Izquierda 3	16.49
6.92	0.41	 183		16.07
7.46	0.53	 184	vado	15.53
7.86	0.39	 185	vado con Brinco	15.13
8.74	0.88	 186	Puente angosto	14.25
8.90	0.15	 187	Mal paso	14.09
9.36	0.46	 188	Brinco	13.63









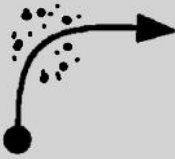
TC	8	Ahualulco 1	DISTANCIA	8
TC	9	Ahualulco 2	23.000 km.	
TRAMO CRONOMETRADO			PROMEDIO	TIEMPO 0:30'
TC 8	Ahualulco 1		11.151 km.	










DISTANCIA		DIRECCIÓN	INFORMACIÓN	DIST. REG.
TOTAL	PARCIAL			
9.62	0.25	 189	vado	13.37
9.99	0.37	 190	vado	13.00
11.10	1.11	 191	vado	11.89
11.151	0.047	 192 Lat: 22,44504 Lon: -101,21897	Control B TC 8	11.849
11.45	0.30	 193 Lat: 22,44387 Lon: -101,21653	Control C TC 8 Alto Total	11.54
11.57	0.12	 194	Vado Las petronilas	11.42
12.05	0.48	 195	Vuelta a la Derecha Cerrito de Rojas	10.94
13.61	1.55	 196	Inicia Zona De Topes	9.39







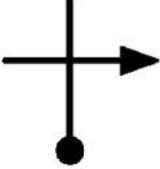

TC	8	Ahualulco 1	DISTANCIA	8
TC	9	Ahualulco 2	23.000 km.	
TRAMO CRONOMETRADO			PROMEDIO	TIEMPO 0:30'
TC 8	Ahualulco 1		11.151 km.	

DISTANCIA		DIRECCIÓN	INFORMACIÓN	DIST. REG.
TOTAL	PARCIAL			
14.44	0.83	  197	Iglesia L.I. Seguir de frente	8.55
16.15	1.70	 198	Puente	6.84
16.85	0.70	 199	Incorporarse	6.14
18.94	2.09	 200	A la derecha a Ahualulco	4.05
19.12	0.18	  201 Lat: 22,42299 Lon: -101,15589	Gasolinera L.D.	3.87
20.95	1.82	 202	Por la derecha a Ahualulco	2.04
21.32	0.37	 203	Km 11	1.67
21.42	0.09	 204	tope	1.57





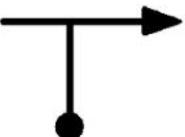





TC	8	Ahualulco 1	DISTANCIA		8
	9	Ahualulco 2	23.000 km.		
TRAMO CRONOMETRADO			PROMEDIO		TIEMPO 0:30'
TC 8	Ahualulco 1		11.151 km.	46 k/h	
DISTANCIA		DIRECCIÓN	INFORMACIÓN	DIST. REG.	
TOTAL	PARCIAL				
21.64	0.21	 205	Inicia zona De topes y camellon	1.35	
21.77	0.12	 206	A La Derecha Calle Baudelio García	1.23	
21.88	0.11	 207	A la izquierda Elotes Chavo Del 8	1.11	
21.99	0.11	 208	A La Derecha Calle Leopoldo Stokowoski	1.00	
22.02	0.03	 209	Inicia zona de Topes	0.97	
22.96	0.93	 210 Lat: 22,40567 Lon: -101,17411	Control CH TC 9	0.03	
23.000 0.000	0.037 0.000	 211 Lat: 22,40591 Lon: -101,17442		0.000 23.000	


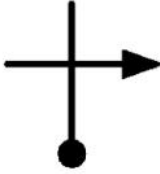
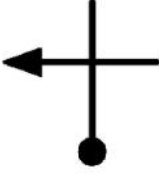
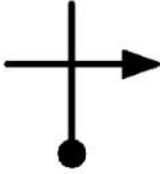




TC	9	Ahualulco 2	DISTANCIA		9
	10	Arenal de Morelos 1	23.000 km.		
TRAMO CRONOMETRADO			PROMEDIO		TIEMPO 0:30'
TC9	Ahualulco 2		11.151 km.	46 k/h	
DISTANCIA		DIRECCIÓN	INFORMACIÓN		DIST. REG.
TOTAL	PARCIAL				
0.000	0.000	 Lat: 22,40591 Lon: -101,17442			23.000
0.12	0.12		vado		22.87
0.32	0.19		Vado !!		22.67
0.76	0.44		Vado y Puente Angosto		22.23
1.33	0.56		vado		21.66
1.61	0.27		brinco		21.39
4.33	2.72		vado		18.66
4.97	0.64		Derecha con empedrado		18.02









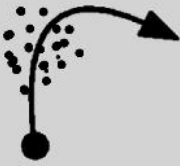
TC	9	Ahualulco 2	DISTANCIA		9
TC	10	Arenal de Morelos 1	23.000 km.		
TRAMO CRONOMETRADO			PROMEDIO		TIEMPO 0:30'
TC9	Ahualulco 2		11.151 km.	46 k/h	
DISTANCIA		DIRECCIÓN	INFORMACIÓN	DIST. REG.	
TOTAL	PARCIAL				
5.77	0.80	 219	Internet	17.22	
6.51	0.73	 220	Izquierda 3	16.49	
6.92	0.41	 221		16.07	
7.46	0.53	 222	vado	15.53	
7.86	0.39	 223	vado con Brinco	15.13	
8.74	0.88	 224	Puente angosto	14.25	
8.90	0.15	 225	Mal paso	14.09	
9.36	0.46	 226	Brinco	13.63	










TC	9	Ahualulco 2	DISTANCIA		9
	10	Arenal de Morelos 1	23.000 km.		
TRAMO CRONOMETRADO			PROMEDIO		TIEMPO 0:30'
TC9	Ahualulco 2		11.151 km.	46 k/h	
DISTANCIA		DIRECCIÓN	INFORMACIÓN	DIST. REG.	
TOTAL	PARCIAL				
9.62	0.25	 227	vado	13.37	
9.99	0.37	 228	vado	13.00	
11.10	1.11	 229	vado	11.89	
11.151	0.047	 230 Lat: 22,44504 Lon: -101,21897	Control B TC 9	11.849	
11.45	0.30	 231 Lat: 22,44387 Lon: -101,21653	Control C TC 9 Alto Total	11.54	
11.57	0.12	 232	Vado Las petronilas	11.42	
12.05	0.48	 233	A La Derecha Cerrito de Rojas	10.94	
13.61	1.55	 234	Inicia Zona De Topes	9.39	

TC	9	Ahualulco 2	DISTANCIA		9
TC	10	Arenal de Morelos 1	23.000 km.		
TRAMO CRONOMETRADO			PROMEDIO		TIEMPO 0:30'
TC9	Ahualulco 2		11.151 km.	46 k/h	

DISTANCIA		DIRECCIÓN	INFORMACIÓN	DIST. REG.
TOTAL	PARCIAL			
14.44	0.83	  235	Iglesia L.I. Seguir de frente	8.55
16.15	1.70	 236	Puente	6.84
16.85	0.70	 237	Incorporarse	6.14
18.94	2.09	 238	A la derecha a Ahualulco	4.05
19.12	0.18	  239 Lat: 22,42299 Lon: -101,15589	Gasolinera L.D.	3.87
20.95	1.82	 240	Por la derecha a Ahualulco	2.04
21.32	0.37	 241	Km 11	1.67
21.42	0.09	 242	tope	1.57

TC	9	Ahualulco 2	DISTANCIA		9	
	10	Arenal de Morelos 1	23.000 km.			
TRAMO CRONOMETRADO			PROMEDIO		TIEMPO 0:30'	
TC9	Ahualulco 2		11.151 km.	46 k/h		
DISTANCIA		DIRECCIÓN	INFORMACIÓN	DIST. REG.		
TOTAL	PARCIAL					
21.64	0.21	 243	Inicia zona De topes y camellon	1.35		
21.77	0.12	 244	A La Derecha Calle Baudelio García	1.23		
21.88	0.11	 245	A la izquierda Elotes Chavo Del 8	1.11		
21.99	0.11	 246	A La Derecha Calle Leopoldo Stokowoski	1.00		
22.02	0.03	 247	Inicia zona de Topes	0.97		
22.96	0.93	 248 Lat: 22,40567 Lon: -101,17411	Control CH TC 10	0.03		
23.000 0.000	0.037 0.000	 249 Lat: 22,40592 Lon: -101,17440		0.000 10.560		




TC	10	Arenal de Morelos 1	DISTANCIA		10
	11	Santa Teresa 1	10.560 km.		
TRAMO CRONOMETRADO			PROMEDIO		TIEMPO 0:15'
TC10	Arenal de Morelos 1		9.907 km.	42 k/h	
DISTANCIA		DIRECCIÓN	INFORMACIÓN		DIST. REG.
TOTAL	PARCIAL		TOTAL	PARCIAL	
0.000	0.000	 <p>Lat: 22,40592 Lon: -101,17440</p>			10.560
0.11	0.11		Vado		10.44
0.31	0.20		Vado		10.24
0.77	0.45		Vado con Puente		9.78
1.33	0.55		Brinco		9.23
1.60	0.27		Brinco		8.95
4.31	2.70		Vado		6.24
4.98	0.66		Derecha 2 Empedrado		5.57

TC	10	Arenal de Morelos 1	DISTANCIA		10
	11	Santa Teresa 1	10.560 km.		
TRAMO CRONOMETRADO			PROMEDIO		TIEMPO 0:15'
TC10	Arenal de Morelos 1		9.907 km.	42 k/h	
DISTANCIA		DIRECCIÓN	INFORMACIÓN	DIST. REG.	
TOTAL	PARCIAL				
6.47	1.49	 257	Izquierda 3	4.08	
6.89	0.41	 258	A la Izquierda  Por encarnación	3.66	
7.11	0.21	 259	Vado !!!	3.44	
9.30	2.19	 260	Izquierda Larga doble	1.25	
9.907	0.598	 261 Lat: 22,41227 Lon: -101,25559	Control B TC 10	0.653	
10.17	0.26	 262 Lat: 22,41269 Lon: -101,25799	Control C TC 10 Alto Total	0.38	
10.23	0.06	 263	Inicia Poblado Arenal de morelos	0.32	
10.32	0.09	 264	topes 2	0.23	









NEXT: 0.13 !!!







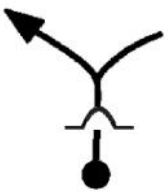

Made with Rabbit Roadbook Designer

Pag. 39



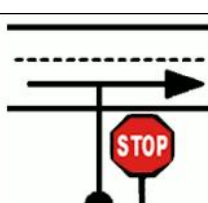





TC	10	Arenal de Morelos 1	DISTANCIA		10
TC	11	Santa Teresa 1	10.560 km.		
TRAMO CRONOMETRADO			PROMEDIO		TIEMPO 0:15'
TC10	Arenal de Morelos 1		9.907 km.	42 k/h	
DISTANCIA		DIRECCIÓN	INFORMACIÓN		DIST. REG.
TOTAL	PARCIAL				
10.45	0.13	 265	vias del tren		0.10
10.49	0.03	 266 Lat: 22,41186 Lon: -101,26072	Control CH TC 11		0.06
10.560 0.000	0.068 0.000	 267 Lat: 22,41168 Lon: -101,26134	Control A TC 11		0.000 42.234

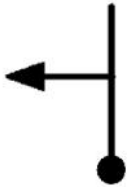





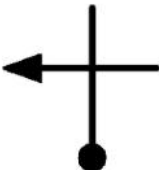



TC	11	Santa Teresa 1	DISTANCIA		11
TC	12	Arenal de Morelos 2	42.234 km.		
TRAMO CRONOMETRADO			PROMEDIO		TIEMPO 0:40'
TC11	Santa Teresa 1		7.003 km.	63 k/h	

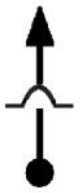
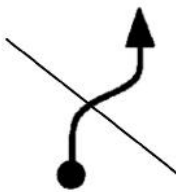




DISTANCIA		DIRECCIÓN	INFORMACIÓN	DIST. REG.
TOTAL	PARCIAL			
0.000	0.000	 Lat: 22,41168 Lon: -101,26134	Control A TC 11	42.234
0.15	0.15	 268	Brinco	42.08
0.52	0.37	 269	Guarda Ganado Por la izquierda	41.70
0.92	0.39	 270	Puente	41.31
0.99	0.07	 271	Defrente	41.24
4.19	3.20	 272	Recta	38.03
4.91	0.71	 273	Izquierda 3 Con Puente	37.32
5.52	0.61	 274	Derecha 3	36.71

TC	11	Santa Teresa 1	DISTANCIA		11
	12	Arenal de Morelos 2	42.234 km.		
TRAMO CRONOMETRADO			PROMEDIO		TIEMPO 0:40'
TC11	Santa Teresa 1		7.003 km.	63 k/h	
DISTANCIA		DIRECCIÓN	INFORMACIÓN	DIST. REG.	
TOTAL	PARCIAL				
6.27	0.75	 275	Puente	35.95	
6.54	0.26	 276	Vado	35.68	
6.72	0.18	 277	Vado	35.50	
7.003	0.277	 278 <small>Lat: 22,39705 Lon: -101,31106</small>	Control B TC 11	35.231	
7.13	0.13	 279 <small>Lat: 22,39616 Lon: -101,31179</small>	Control C TC 11 Alto Total	35.09	
7.17	0.03	 280	Zona de topes	35.06	
7.45	0.28	 281	Tope A la izquierda	34.78	
7.69	0.24	 282	Tope	34.53	










NEXT: 0.17 !!!










TC	11	Santa Teresa 1	DISTANCIA		11
TC	12	Arenal de Morelos 2	42.234 km.		
TRAMO CRONOMETRADO			PROMEDIO		TIEMPO 0:40'
TC11	Santa Teresa 1		7.003 km.	63 k/h	
DISTANCIA		DIRECCIÓN	INFORMACIÓN	DIST. REG.	
TOTAL	PARCIAL				
7.87	0.17	 283	Por la derecha	34.36	
9.08	1.20	 284	Guarda Ganado	33.15	
9.12	0.04	 285	Tomar Autopista con precaución	33.10	
9.99	0.86	 286	Km 49 Proximo retorno	32.23	
10.84	0.85	 287	Retorno	31.38	
11.17	0.32	 288	Km 50	31.06	
20.92	9.75	 289	Km 40	21.30	
30.38	9.46	 290	Por La Derecha A AHUALULCO CHARCAS Antes De Subir El Puente	11.84	

TC	11	Santa Teresa 1	DISTANCIA		11
	12	Arenal de Morelos 2	42.234 km.		
TRAMO CRONOMETRADO			PROMEDIO		TIEMPO 0:40'
TC11	Santa Teresa 1		7.003 km.	63 k/h	
DISTANCIA		DIRECCIÓN	INFORMACIÓN		DIST. REG.
TOTAL	PARCIAL				
30.65	0.27	291 	A La Izquierda A AHUALULCO		11.57
30.78	0.13	292 	De Frente		11.44
33.48	2.69	293 	km 3		8.74
35.93	2.45	294 			6.29
39.79	3.85	295 	Glorieta A La Derecha Primera Salida		2.44
40.14	0.34	296 			2.09
40.26	0.12	297 	inicia zona de topes 4		1.97
40.40	0.13	298 	Incorporarse inicia camellon topes 4		1.83

TC	11	Santa Teresa 1	DISTANCIA		11
	12	Arenal de Morelos 2	42.234 km.		
TRAMO CRONOMETRADO			PROMEDIO		TIEMPO 0:40'
TC11	Santa Teresa 1		7.003 km.	63 k/h	
DISTANCIA		DIRECCIÓN	INFORMACIÓN	DIST. REG.	
TOTAL	PARCIAL				
40.95	0.55	299 	Tope seguir defrente	1.27	
41.08	0.12	300 	Seguir defrente por Leopoldo Stokowski	1.15	
41.24	0.16	301 	Defrente inicia zona de topes	0.99	
42.18	0.94	302  Lat: 22,40565 Lon: -101,17411	Control CH TC 12	0.04	
42.234 0.000	0.045 0.000	303  Lat: 22,40592 Lon: -101,17440	 Control A TC 12	0.000 10.560	

TC	12	Arenal de Morelos 2	DISTANCIA	12
TC	13	Santa Teresa 2	10.560 km.	
TRAMO CRONOMETRADO			PROMEDIO	TIEMPO 0:15'
TC12	Arenal de Morelos 2		9.907 km.	




DISTANCIA		DIRECCIÓN	INFORMACIÓN	DIST. REG.
TOTAL	PARCIAL			
0.000	0.000	 <p>Lat: 22,40592 Lon: -101,17440</p>		10.560
0.11	0.11		Vado	10.44
0.31	0.20		Vado	10.24
0.77	0.45		Vado con Puente	9.78
1.33	0.55		Brinco	9.23
1.60	0.27		Brinco	8.95
4.31	2.70		Vado	6.24
4.98	0.66		Derecha 2 Empedrado	5.57

TC	12	Arenal de Morelos 2	DISTANCIA		12
	13	Santa Teresa 2	10.560 km.		
TRAMO CRONOMETRADO			PROMEDIO		TIEMPO 0:15'
TC12	Arenal de Morelos 2		9.907 km.	42 k/h	
DISTANCIA		DIRECCIÓN	INFORMACIÓN	DIST. REG.	
TOTAL	PARCIAL				
6.47	1.49	311 	Izquierda 3	4.08	
6.89	0.41	312 	A la Izquierda  Por encarnación	3.66	
7.11	0.21	313 	Vado !!!	3.44	
9.30	2.19	314 	Izquierda Larga doble	1.25	
9.907	0.598	315  Lat: 22,41227 Lon: -101,25559	Control B TC 12	0.653	
10.17	0.26	316  Lat: 22,41269 Lon: -101,25799	Control C TC 12 Alto Total	0.38	
10.23	0.06	317 	Inicia Poblado Arenal de morelos	0.32	
10.32	0.09	318 	topes 2	0.23	









NEXT: 0.13 !!!

Made with Rabbit Roadbook Designer







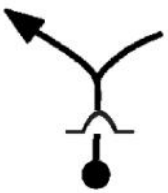

Pag. 47

TC	12	Arenal de Morelos 2	DISTANCIA		12
TC	13	Santa Teresa 2	10.560 km.		
TRAMO CRONOMETRADO			PROMEDIO		TIEMPO 0:15'
TC12	Arenal de Morelos 2		9.907 km.	42 k/h	
DISTANCIA		DIRECCIÓN	INFORMACIÓN	DIST. REG.	
TOTAL	PARCIAL				
10.45	0.13	319 	vias del tren	0.10	
10.49	0.03	320  Lat: 22,41186 Lon: -101,26072	Control CH TC 13	0.06	
10.560 0.000	0.068 0.000	321  Lat: 22,41168 Lon: -101,26134	Control A TC 13	0.000 64.700	


TC	13	Santa Teresa 2	DISTANCIA	13
CH	13A	META	64.700 km.	
TRAMO CRONOMETRADO			PROMEDIO	TIEMPO 1:30'
CH13	Santa Teresa 2		7.003 km.	

DISTANCIA		DIRECCIÓN	INFORMACIÓN	DIST. REG.
TOTAL	PARCIAL			
0.000	0.000	 <small>Lat: 22,41168 Lon: -101,26134</small>	Control A TC 13	64.700
0.15	0.15	 <small>322</small>	Brinco	64.54
0.52	0.37	 <small>323</small>	Guarda Ganado Por la izquierda	64.17
0.92	0.39	 <small>324</small>	Puente	63.78
0.99	0.07	 <small>325</small>	Defrente	63.70
4.19	3.20	 <small>326</small>	Recta	60.50
4.91	0.71	 <small>327</small>	Izquierda 3 Con puente	59.78
5.52	0.61	 <small>328</small>	Derecha 3	59.17

TC	13	Santa Teresa 2	DISTANCIA	13
CH	13A	META	64.700 km.	
TRAMO CRONOMETRADO			PROMEDIO	TIEMPO 1:30'
CH13	Santa Teresa 2		7.003 km.	



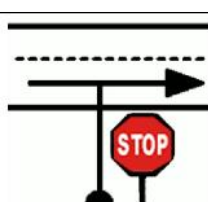





DISTANCIA		DIRECCIÓN	INFORMACIÓN	DIST. REG.
TOTAL	PARCIAL			
6.27	0.75	 329	Puente	58.42
6.54	0.26	 330	Vado	58.15
6.72	0.18	 331	Vado	57.97
7.003	0.277	 332	Control B TC 13	57.697
7.13	0.13	 333	Control C TC 13 Alto Total	57.56
7.17	0.03	 334	Zona de topes	57.52
7.45	0.28	 335	Tope A la izquierda	57.24
7.69	0.24	 336	Tope	57.00

NEXT: 0.17 !!!





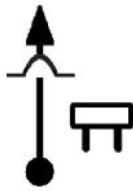



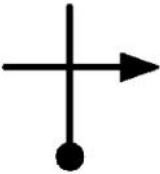
 Made with Rabbit Roadbook Designer

Pag. 50




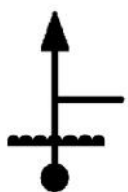


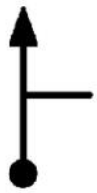

TC	13	Santa Teresa 2	DISTANCIA	13
	CH	13A	META	
TRAMO CRONOMETRADO			PROMEDIO	TIEMPO 1:30'
CH13	Santa Teresa 2		7.003 km.	

DISTANCIA		DIRECCIÓN	INFORMACIÓN	DIST. REG.
TOTAL	PARCIAL			
7.87	0.17	 337	Por la derecha	56.82
9.08	1.20	 338	Guarda Ganado	55.61
9.12	0.04	 339	Tomar Autopista con precaución	55.57
9.99	0.86	 340	Km 49 Proximo retorno	54.70
10.84	0.85	 341	Retorno	53.85
11.17	0.32	 342	Km 50	53.52
20.92	9.75	 343	Km 40	43.77
30.40	9.48	 344	De frente A San Luis Potosi	34.29

TC	13	Santa Teresa 2	DISTANCIA		13
	CH	13A	META	64.700 km.	
TRAMO CRONOMETRADO			PROMEDIO		TIEMPO 1:30'
CH13	Santa Teresa 2		7.003 km.	43 k/h	

DISTANCIA		DIRECCIÓN	INFORMACIÓN	DIST. REG.
TOTAL	PARCIAL			
31.22	0.81	  345	Gasolinera L.I.	33.47
40.63	9.41	 346	De frente a San Luis Potosi	24.06
42.75	2.11	 347	inicia Zona de Topes	21.94
44.93	2.18	 348	Los lopez Zona de topes	19.76
46.52	1.58	 349	Tope	18.17
47.33	0.81	 350	De Frente A San Luis Potosí	17.36
51.64	4.31	 351	A La Derecha Por Lateral No Subir Puente	13.05
51.92	0.28	 352	Cruce A La Derecha	12.77

TC	13	Santa Teresa 2	DISTANCIA	13
	CH	13A	META	
TRAMO CRONOMETRADO			PROMEDIO	TIEMPO 1:30'
CH13	Santa Teresa 2		7.003 km.	

DISTANCIA		DIRECCIÓN	INFORMACIÓN	DIST. REG.
TOTAL	PARCIAL			
52.16	0.23	 353	Por Puente A Querétaro-Guadalajara	12.53
53.71	1.54	 354	Por Puente A Querétaro-Guadalajara	10.99
54.93	1.22	 355	Tope	9.77
55.50	0.57	 356	De frente Reductores	9.19
57.25	1.74	 357	Reductores	7.44
57.65	0.40	 358	Defrente Al centro	7.04
58.14	0.49	 359	De frente Centro- mexico	6.55
58.71	0.57	 360	Defrente Sierra Leona	5.98


TC	13	Santa Teresa 2	DISTANCIA		13
	CH	13A	META	64.700 km.	
TRAMO CRONOMETRADO			PROMEDIO		TIEMPO 1:30'
CH13	Santa Teresa 2		7.003 km.	43 k/h	
DISTANCIA		DIRECCIÓN	INFORMACIÓN	DIST. REG.	
TOTAL	PARCIAL				
59.84	1.12	361 	Por La Derecha A Lateral Antes de Paso Desnivel	4.85	
59.94	0.10	362 	Glorieta Tercera salida Salvador Nava	4.75	
60.30	0.35	363 	Tomar carriles centrales	4.39	
61.15	0.85	364 	Salir a lateral	3.54	
61.45	0.30	365 	Rotonda Seguir de frente	3.24	
62.00	0.55	366 	A la izquierda Prol. Cnel. Romero	2.69	
63.60	1.60	367 	Auto partes El Parabrisas Continuar de frente	1.09	
64.30	0.70	368 	A la derecha Av. Venustiano Carranza	0.39	

NEXT: 0.35

Made with Rabbit Roadbook Designer

Pag. 54

TC	13	Santa Teresa 2	DISTANCIA		13
	CH	13A	META	64.700 km.	
TRAMO CRONOMETRADO				PROMEDIO	TIEMPO 1:30'
CH13	Santa Teresa 2		7.003 km.	43 k/h	
DISTANCIA		DIRECCIÓN	INFORMACIÓN	DIST. REG.	
TOTAL	PARCIAL				
64.65	0.35	 <small>369</small>	Plaza Fundadores	0.04	
64.70	0.04	 <small>370</small> <small>Lat: 22,13580 Lon: -100,99547</small>	Arco de meta Felicidades !!	0.00	

 Made with Rabbit Roadbook Designer

Pag. 55





ABANDONO

NOMBRE: _____

No. DE AUTO: _____

NUMERO DE TC

REFERENCIA:

CAUSA DE ABANDONO: _____

FIRMA DEL COMPETIDOR

BARREDORA



HOJA DE EVALUACIÓN


PILOTO: _____

NAVEGANTE: _____

No. DE AUTO: _____

CALIFICACIÓN (1 = EXCELENTE, 5 = MUY MALO)	1	2	3	4	5
DOCUMENTACIÓN GENERAL					
REGLAMENTO PARTICULAR					
BOLETINES					
PROMOCIÓN GENERAL					
PRESENTACIÓN					
PAGINA DE INTERNET					
RUTA GENERALIDAD					
LIBRETA DE RUTA					
ESTADO DE LOS TRAMOS					
OFICIALES					
ESCRUTINADORES					
CONTROLES					
FUNCIONAMIENTO					
PRESENTACIÓN					
VPI					
JUECES DE HECHOS					
PUESTOS DE RADIO					
TREN DE CARRERA					
SEGURIDAD					
CIERRE DE TRAMOS					
AMBULANCIAS					
ARRANCADA					
META FINAL					

OBSERVACIONES:



sos

OK