

Miercoles 26 de abril 2023



ETAPA 0

Calificación/Qualyfication

Δ31.3 km: 366 m asc, -372 m desc



SEC	DE	A	TIPO	LONGITUD	VELOCIDAD	TRANSITO	TIEMPO	HORA INICIO	HORA FINAL
1	Caseta de salida hotel Soberano de Chihuahua	Km. 1.1 en carr. Libre Chihuahua - Cd. Juarez	ENLACE	15.440 Km.		15.440 Km.	00:27'	10:00'	10:27'
2	Km. 1.1 en carr. Libre Chihuahua - Cd. Juarez	Km. 1.1 en carr. Libre Chihuahua - Cd. Juarez	WARM UP	27.440 Km.	12.000 Km.	15.440 Km.	00:47'	10:30'	11:17'
3	Km. 1.1 en carr. Libre Chihuahua - Cd. Juarez	Hotel Soberano de Chihuahua	VELOCIDAD	39.740 Km.	12.000 Km.	27.740 Km.	00:30'	11:20'	11:50'



Cueva El Toro



Jueves 27 de abril 2023

Madera

CHIHUAHUA

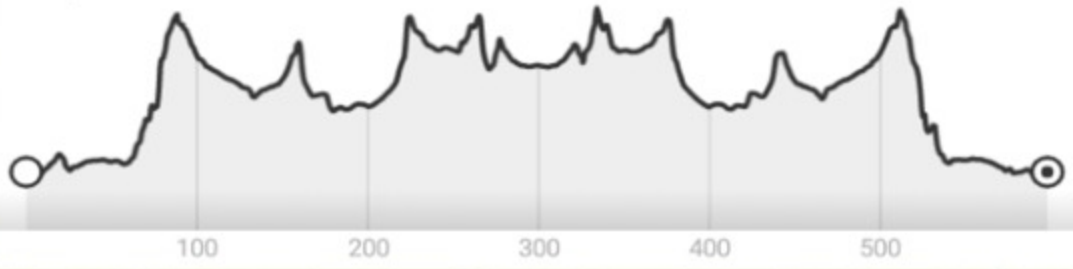
Chihuahua



Etapa 1


Chihuahua-Madera-Chihuahua

±3,678 m ascenso



SEC	DE	A	TIPO	LONGITUD	VELOCIDAD	TRANSITO	TIEMPO	HORA INICIO	HORA FINAL
1	Arco de salida en hotel Soberano de Chihuahua	Km. 7 en carretera Agua Caliente - Namiquipa	ENLACE	62.610 Km.		62.610 Km.	00:45'	08:30'	09:15'
2	Km. 7 en carretera Agua Caliente - Namiquipa	Km. 97.5 en carr. Agua Caliente - Namiquipa	VELOCIDAD	89.370 Km.	33.540 Km.	55.830 Km.	01:00'	09:18'	10:18'
3	Km. 97.5 en carr. Agua Caliente - Namiquipa	Km. 130 en carr. Bachiniva - Gomez Farias	VELOCIDAD	62.200 Km.	8.040 Km.	54.160 Km.	00:48'	10:21'	11:09'
4	Km. 130 en carr. Bachiniva - Gomez Farias	Km. 23.4 en carretera Gomez Farias - Madera	VELOCIDAD	33.230 Km.	9.330 Km.	23.900 Km.	00:25'	11:12'	11:37'
5	Km. 23.4 en carretera Gomez Farias - Madera	Km. 9 en carretera Gomez Farias - Madera	VELOCIDAD	12.990 Km.	8.890 Km.	4.100 Km.	00:10'	11:40'	11:50'
6	Km. 9 en carretera Gomez Farias - Madera	Servicio en Madera.	VELOCIDAD	35.350 Km.	4.140 Km.	31.210 Km.	00:29'	11:53'	12:22'
7	Servicio en Madera.	Servicio en Madera.	SERVICIO	0.000 Km.		0.000 Km.	00:40'	12:22'	13:02'
8	Servicio en Madera.	Km. 4.670 en carretera Madera - Gomez Farias	ENLACE	31.120 Km.		31.120 Km.	00:27'	13:02'	13:29'
9	Km. 4.670 en carretera Madera - Gomez Farias	Km. 13.3 en carretera Madera - Gomez Farias	VELOCIDAD	8.280 Km.	4.120 Km.	4.160 Km.	00:07'	13:32'	13:39'
10	Km. 13.3 en carretera Madera - Gomez Farias	Km. 140.5 en carr. Gomez Farias - Bachiniva	VELOCIDAD	32.790 Km.	8.860 Km.	23.930 Km.	00:26'	13:42'	14:08'
11	Km. 140.5 en carr. Gomez Farias - Bachiniva	Km. 107.2 en carr. Namiquipa - Agua Caliente	VELOCIDAD	63.720 Km.	9.330 Km.	54.390 Km.	00:47'	14:11'	14:58'
12	Km. 107.2 en carr. Namiquipa - Agua Caliente	Km. 42.9 en carr. Namiquipa - Agua Caliente	VELOCIDAD	63.840 Km.	7.980 Km.	55.860 Km.	00:46'	15:01'	15:47'
13	Km. 42.9 en carr. Namiquipa - Agua Caliente	META en Hotel Soberano de Chihuahua	VELOCIDAD	95.880 Km.	33.540 Km.	62.340 Km.	01:20'	15:50'	17:10'
13			TOTALES	591.380 Km.	127.770 Km.	463.610 Km.	08:10'	08:40'	TIEMPO TOTAL





Viernes 28 de abril 2023

Divisadero

Creel

La Junta

Colonia Swift Current

Campo 10
Campo 9

Colonia Manitoba

Campo 2 A

Campo 23

Anáhuac

San Andrés

Carichí

Chihuahua

Chihuahua

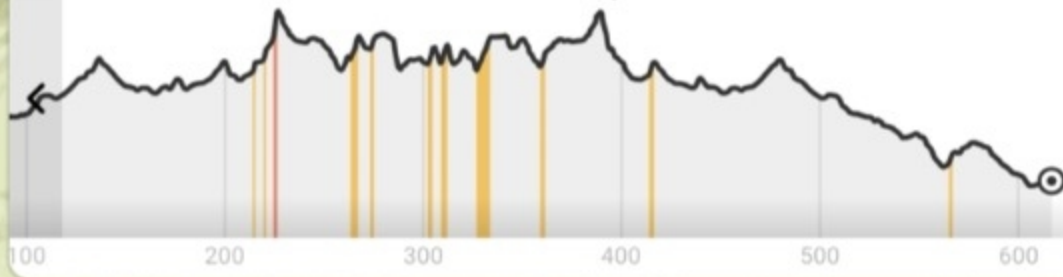
ETAPA 2

Chihuahua – Divisadero -

Chihuahua

Chihuahua, Chihuahua

Δ499 km: 3,024 m asc, -3,571 m desc (-0 % pendiente)



SEC	DE	A	TIPO	LONGITUD	VELOCIDAD	TRANSITO	TIEMPO	HORA INICIO	HORA FINAL
1	Arco de salida en hotel Soberano de Chihuahua	Km 18.210 en carr Cd. Cuahutemoc-Creel	ENLACE	191.820 Km.		191.820 Km.	02:00'	07:30'	09:30'
2	Km 18.210 en carr Cd. Cuahutemoc-Creel	Km 34.390 en carr Cd. Cuahutemoc-Creel	VELOCIDAD	15.530 Km.	10.780 Km.	4.750 Km.	00:12'	09:33'	09:45'
3	Km 34.390 en carr Cd. Cuahutemoc-Creel	Km. 76.410 m. en carretera Bocoyna - Creel.	VELOCIDAD	42.710 Km.	12.400 Km.	30.310 Km.	00:39'	09:48'	10:27'
4	Km. 76.410 m. en carretera Bocoyna - Creel.	Servicio en Jardin de Creel.	VELOCIDAD	13.600 Km.	11.360 Km.	2.240 Km.	00:13'	10:30'	10:43'
5	Servicio en Jardin de Creel.	Servicio en Jardin de Creel.	SERVICIO	0.000 Km.		0.000 Km.	00:50'	10:43'	11:33'
6	Servicio en Jardin de Creel.	Km. 3.510 en carretera Creel - Divisadero	ENLACE	5.360 Km.		5.360 Km.	00:10'	11:33'	11:43'
7	Km. 3.510 en carretera Creel - Divisadero	Km. 22.52 en carretera Creel - Divisadero	VELOCIDAD	18.780 Km.	15.970 Km.	2.810 Km.	00:18'	11:46'	12:04'
8	Km. 22.52 en carretera Creel - Divisadero	Km. 32 en carretera Creel - Divisadero	VELOCIDAD	9.300 Km.	8.460 Km.	0.840 Km.	00:08'	12:07'	12:15'
9	Km. 32 en carretera Creel - Divisadero	Vuelta en "U" en Divisadero	VELOCIDAD	11.880 Km.	11.450 Km.	0.430 Km.	00:10'	12:18'	12:28'
10	Vuelta en "U" en Divisadero	Km 44 de carretera Divisadero - Creel.	VUELTA U	0.220 Km.		0.220 Km.	01:12'	12:28'	13:40'
11	Km 44 de carretera Divisadero - Creel.	Km 32.5 en carretera Divisadero - Creel.	VELOCIDAD	12.420 Km.	11.750 Km.	0.670 Km.	00:10'	13:43'	13:53'
12	Km 32.5 en carretera Divisadero - Creel.	Km 20.3 en carretera Divisadero - Creel.	VELOCIDAD	11.230 Km.	8.620 Km.	2.610 Km.	00:09'	13:56'	14:05'
13	Km 20.3 en carretera Divisadero - Creel.	Servicio en Jardin de Creel.	VELOCIDAD	21.730 Km.	16.180 Km.	5.550 Km.	00:18'	14:08'	14:26'
14	Servicio en Jardin de Creel.	Servicio en Jardin de Creel.	SERVICIO	0.000 Km.		0.000 Km.	00:50'	14:26'	15:16'
15	Servicio en Jardin de Creel.	Km. 88 en carretera Creel - Bocoyna	ENLACE	2.160 Km.		2.160 Km.	00:05'	15:16'	15:21'
16	Km. 88 en carretera Creel - Bocoyna	Km 47.3 carr San Juanito-Cd Cuahutemoc	VELOCIDAD	41.670 Km.	11.140 Km.	30.530 Km.	00:36'	15:24'	16:00'
17	Km 47.3 carr San Juanito-Cd Cuahutemoc	Km 30.480 carr San Juanito - Cd Cuahutemoc	VELOCIDAD	17.050 Km.	12.280 Km.	4.770 Km.	00:14'	16:03'	16:17'
18	Km 30.480 carr San Juanito - Cd Cuahutemoc	META en Hotel Soberano de Chihuahua	VELOCIDAD	203.420 Km.	11.080 Km.	192.340 Km.	02:10'	16:20'	18:30'
			TOTALES	618.880 Km.	141.470 Km.	477.410 Km.	10:24'	11:00'	TIEMPO TOTAL

Sabado 29 de abril 2023



Presented by PPG

Chihuahua

Aldama

Coyame

Cuchillo Parado

Ojinaga

ETAPA 3 Chihuahua – Ojinaga – Chihuahua

2,896 m asc, -2,965 m desc



SEC	DE	A	TIPO	LONGITUD	VELOCIDAD	TRANSITO	TIEMPO	HORA INICIO	HORA FINAL
1	Arco de salida en hotel Soberano de Chihuahua	Km 106.300 m. en Carr Chihuahua - Ojinaga	ENLACE	128.610 Km.		128.610 Km.	01:20'	08:30'	09:50'
2	Km 106.300 m. en Carr Chihuahua - Ojinaga	KM 144.140 en carr Chihuahua - Ojinaga.	VELOCIDAD	37.600 Km.	12.540 Km.	25.060 Km.	00:28'	09:53'	10:21'
3	KM 144.140 en carr Chihuahua - Ojinaga.	KM 154.600 en carr Chihuahua - Ojinaga.	VELOCIDAD	10.340 Km.	7.060 Km.	3.280 Km.	00:08'	10:24'	10:32'
4	KM 154.600 en carr Chihuahua - Ojinaga.	KM 181 en carr Chihuahua - Ojinaga.	VELOCIDAD	26.360 Km.	19.210 Km.	7.150 Km.	00:18'	10:35'	10:53'
5	KM 181 en carr Chihuahua - Ojinaga.	Km. 187 en carr Chihuahua - Ojinaga	VELOCIDAD	5.810 Km.	4.670 Km.	1.140 Km.	00:22'	10:56'	11:18'
6	Km. 187 en carr Chihuahua - Ojinaga	Km. 214 en carr Chihuahua - Ojinaga	VELOCIDAD	27.130 Km.	8.440 Km.	18.690 Km.	00:20'	11:21'	11:41'
7	Km. 214 en carr Chihuahua - Ojinaga	Servicio en gasolinera de Ojinaga.	VELOCIDAD	13.760 Km.	5.950 Km.	7.810 Km.	00:10'	11:44'	11:54'
8	Servicio en gasolinera de Ojinaga.	Servicio en gasolinera de Ojinaga..	SERVICIO	0.000 Km.		0.000 Km.	00:30'	11:54'	12:24'
9	Servicio en gasolinera de Ojinaga..	Km 221.39 en Carr Ojinaga-Chihuahua	ENLACE	7.210 Km.		7.210 Km.	00:09'	12:24'	12:33'
10	Km 221.39 en Carr Ojinaga-Chihuahua	Km 196.61 en Carr Ojinaga-Chihuahua	VELOCIDAD	25.290 Km.	6.780 Km.	18.510 Km.	00:16'	12:36'	12:52'
11	Km 196.61 en Carr Ojinaga-Chihuahua	Km. 174.09 en carr Ojinaga-Chihuahua.	VELOCIDAD	21.430 Km.	14.150 Km.	7.280 Km.	00:19'	12:55'	13:14'
12	Km. 174.09 en carr Ojinaga-Chihuahua.	Km 152 + 910 m. en Carr Ojinaga-Chihuahua	VELOCIDAD	22.590 Km.	19.350 Km.	3.240 Km.	00:15'	13:17'	13:32'
13	Km 152 + 910 m. en Carr Ojinaga-Chihuahua	Km 119.1 en Carr Ojinaga-Chihuahua	VELOCIDAD	32.020 Km.	7.070 Km.	24.950 Km.	00:23'	13:35'	13:58'
14	Km 119.1 en Carr Ojinaga-Chihuahua	META Plaza Fashion Mall	VELOCIDAD	128.250 Km.	12.590 Km.	115.660 Km.	01:24'	14:01'	15:25'
14			TOTALES	486.400 Km.	117.810 Km.	368.590 Km.	06:22'	06:55'	TIEMPO TOTAL
45	CHIHUAHUA EXPRESS 2018	DÍAS 1 AL 3 GRAN TOTAL	TOTALES	1696.660 Km.	387.050 Km.	1309.610 Km.		26:20:00"	

