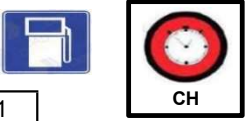


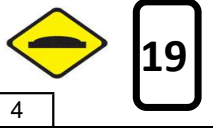
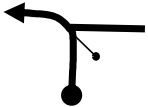

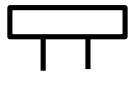


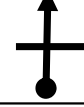

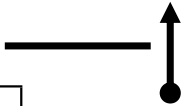



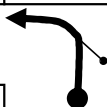


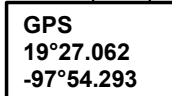






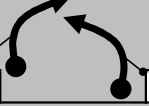


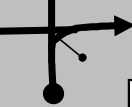




CH	0	SALIDA PARQUE CERRADO TERRENATE	DISTANCIA	<b>0</b>
CH	1	CONTROL A TC 1 EL CAPULIN	8.150 KMS	
			PROMEDIO	TIEMPO 15:00
CH			55 km/h	

DISTANCIA		DIRECCIÓN	T E R R	INFORMACIÓN	DIST. REG.
TOTAL	PARCIAL				
0.000	0.000	 1		GPS 19.474755 -97.917590 RQUE CERRADO TERRENATE CONTROL CH	8.150
0.010	0.010	 2		DE FRENTE EN ROTONDA RUMBO A TEPEYAHUALCO	8.140
0.020	0.010	 3		TOPES (2)	8.130
1.060	1.040	 4		KM 19 MOJONERA LD	7.090
3.800	2.740	 5		POR LA IZQUIERDA A TEPEYAHUALCO	4.350
5.330	1.530	 6		DERECHA !!!	2.820
6.840	1.510	 7		LETRERO EL CAPULIN	1.310
6.900	0.060	 8		DE FRENTE A TERRENATE	1.250
7.050	0.150	 9		A LA DERECHA POR CALLE ALDAMA	1.100
7.190	0.140	 10		DE FRENTE SOBRE CALLE JUAREZ SUR	0.960
7.340	0.150	 11		DE FRENTE	0.810

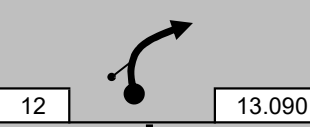
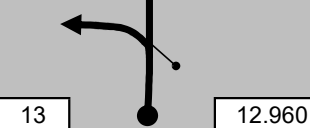
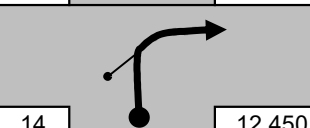
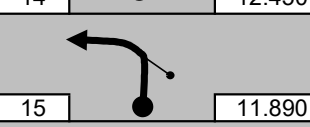
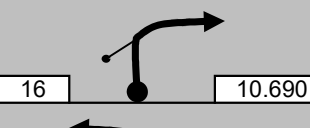
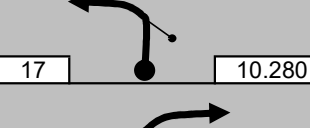
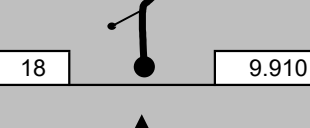
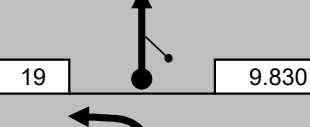

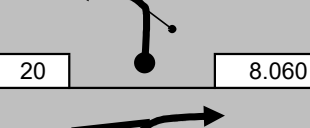
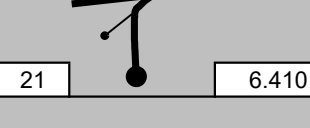


CH	0	SALIDA PARQUE CERRADO TERRENATE	DISTANCIA	<b>0</b>
CH	1	CONTROL A TC 1 EL CAPULIN	8.150 KMS	
			PROMEDIO	TIEMPO 15:00
CH			55 km/h	

	PARCIAL	DIRECCIÓN	T E R R	INFORMACIÓN	DIST. REG.
7.490	0.150	 12		INICIA ADOQUIN	0.660
7.640	0.150	 13		TOPE	0.510
7.740	0.100	 14		INICIA PAVIMENTO	0.410
7.840	0.100	 15		INICIA ADOQUIN	0.310
7.960	0.120	 16		POR LA IZQUIERDA A MARIANO MATAMOROS	0.190
8.040	0.090	 17		DE FRENTE A TERRENATE	0.100
8.150	0.100	 18		CONTROL CH1 INVERNADERO LADO DERECHO	0.000


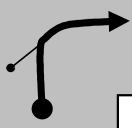







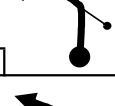

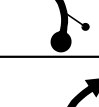


TC	1	EL CAPULIN	DISTANCIA	<b>1</b>
CH	2	EMILIANO ZAPATA	27.540 Km	
#	TRAMO CRONOMETRADO		DISTANCIA TC	PROMEDIO
1	EL CAPULIN 1		23.720 Km	90 Km/h
			TIEMPO	00:30














DISTANCIA		DIRECCIÓN	TERR	INFORMACIÓN	DIST. REG.
TOTAL	PARCIAL				
0.000	0.000	 1 23.720		<div style="border: 1px solid black; padding: 2px;">           GPS            19°27.074            -97°54.290         </div> CONTROL A 1	27.540
1.240	1.240	 2 22.480		DER !	26.300
2.280	1.040	 3 21.440		IZQ !!	25.260
2.720	0.440	 4 21.000		IZQ !!!	24.820
3.470	0.750	 5 20.250		DER !!! IZQ !!!	24.070
4.270	0.800	 6 19.450		DER !!	23.270
5.960	1.690	 7 17.760		IZQ !!	21.580
7.130	1.170	 8 16.590		 ENTRONQUE A LA DERECHA TOPES X 2	20.410
7.970	0.840	 9 15.750		ENTRONQUE SEGUIR DE FRENTE	19.570
9.040	1.070	 10 14.680		IZQ !	18.500
9.650	0.610	 11 14.070		DER !	17.890

TC	1	EL CAPULIN	DISTANCIA	<b>1</b>
CH	2	EMILIANO ZAPATA	27.540 Km	
#	TRAMO CRONOMETRADO		DISTANCIA TC	PROMEDIO
1	EL CAPULIN 1		23.720 Km	90 Km/h
			TIEMPO	00:30

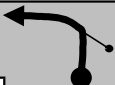











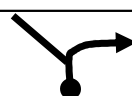
DISTANCIA		DIRECCIÓN	T E R R	INFORMACIÓN	DIST. REG.
TOTAL	PARCIAL				
10.630	0.980			DER !!	16.910
10.760	0.130			ENTRONQUE A LA IZQUIERDA EL PILANCON	16.780
11.270	0.510			DER !!!	16.270
11.830	0.560			IZQ !!!	15.710
13.030	1.200			DER !!!	14.510
13.440	0.410			IZQ !!!	14.100
13.810	0.370			DER !!!	13.730
13.890	0.080			 TOPE	13.650
15.660	1.770			IZQ !!!	11.880
17.310	1.650			 ENTRONQUE A LA DERECHA TOPES X 2	10.230
19.920	2.610			IZQ !!	7.620

TC	1	EL CAPULIN	DISTANCIA	<b>1</b>
CH	2	EMILIANO ZAPATA	27.540 Km	
#	TRAMO CRONOMETRADO		DISTANCIA TC	PROMEDIO
1	EL CAPULIN 1		23.720 Km	90 Km/h
			TIEMPO	00:30

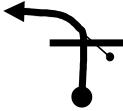









DISTANCIA		DIRECCIÓN	TERR	INFORMACIÓN	DIST. REG.
TOTAL	PARCIAL				
20.020	0.100	 23 3.700		IZQ !!!	7.520
21.350	1.330	 24 2.370		DER !!!	6.190
21.800	0.450	 25 1.920		IZQ !!!	5.740
22.420	0.620	 26 1.300		IZQ !!!	5.120
23.720	1.300	 27 B 1 0.000		CONTROL B 1 GPS 19.557416 -97.894475	3.820
23.980	0.260	 28  C 1		CONTROL C 1 ALTO GPS 19.5592107 -97.8950484	3.560
26.430	2.450	 29		 SEGUIR POR CALLE EMILIANO ZAPATA TOPES X 6	1.110
26.660	0.230	 30		 A LA IZQUIERDA POR CALLE VICENTE GUERRERO TOPES X 6	0.880
26.770	0.110	 31		POR IZQUIERDA CALLE MORELOS	0.770
27.010	0.240	 32		SEGUIR POR CALLE LAZARO CARDENAS	0.530
27.540	0.530	 33 CH 2		GPS 19°33.146 -97°55.023 CONTROL CH 2 CAMINO TERRACERIA LI	0.000

TC	2	EMILIANO ZAPATA		DISTANCIA	<b>2</b>	
CH	3	EL CAPULIN		32.570 Km		
#	TRAMO CRONOMETRADO <th>DISTANCIA TC</th> <th>PROMEDIO</th> <td colspan="2" rowspan="2">TIEMPO <b>00:45</b></td>		DISTANCIA TC	PROMEDIO	TIEMPO <b>00:45</b>	
2	EMILIANO ZAPATA I		7.000 KMS	70 Km/h		
DISTANCIA		DIRECCIÓN	TERR	INFORMACIÓN		DIST. REG.
TOTAL	PARCIAL					
0.000	0.000			<b>GPS</b> 19°33.105 -97°55.032	CONTROL A 2	33.330
		1	7.000		ARCO DE PIEDRA	
0.170	0.170				DER !	33.160
		2	6.830			
0.720	0.550				DER !	32.610
		3	6.280			
0.930	0.210				IZQ !	32.400
		4	6.070			
1.550	0.620				DER !	31.780
		5	5.450			
1.800	0.250				DER !!	31.530
		6	5.200			
2.110	0.310				IZQ !!!	31.220
		7	4.890			
2.190	0.080				TOPE !!	31.140
		8	4.810			
2.470	0.280				DER !!	30.860
		9	4.610			
2.530	0.060				IZQ !!	30.800
		10	4.550			
2.830	0.300				IZQ !	30.500
		11	4.250			
3.300	0.770				TOPE !!	29.730
		12	3.780			
4.070	1.240				DER !	28.500
		13	3.010			

TC	2	EMILIANO ZAPATA	DISTANCIA	<b>2</b>	
CH	3	EL CAPULIN	32.570 Km		
#	TRAMO CRONOMETRADO		DISTANCIA TC	PROMEDIO	
2	EMILIANO ZAPATA I		7.000 KMS	70 Km/h	
				TIEMPO	00:45












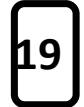
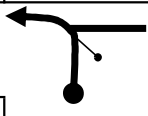





DISTANCIA		DIRECCIÓN	T E R R	INFORMACIÓN	DIST. REG.
TOTAL	PARCIAL				
4.530	0.460	 14 2.550		IZQ !!!	28.040
5.060	0.530	 15 2.020		DER !!!	27.510
5.610	0.550	 16 1.470		DER !!	26.960
5.980	0.370	 17 1.100		DER !	26.590
6.140	0.160	 18 0.860		IZQ !	26.430
7.000	0.860	 19 0.000	<b>GPS</b> 19°32.561 -97°58.312	CONTROL B 2	25.570
6.190	0.010	 20 0.000		TOPE !!	25.560
7.150	0.150	  21	<b>GPS</b> 19°32.524 -97°58.470	CONTROL C 2 ALTO TOPE	25.420
8.310	1.160	 22		SEGUIR DE FRENTE EN ENTRONQUE	24.260
8.810	0.500	  23		TOPE (7) INICIA POBLACION	23.760
9.060	0.250	 24		POR LA DERECHA SOBRE CALLE REVOLUCION	23.510

TC	2	EMILIANO ZAPATA	DISTANCIA		<b>2</b>
CH	3	EL CAPULIN	32.570 KM		
#	TRAMO CRONOMETRADO		DISTANCIA TC	PROMEDIO	TIEMPO 00:45
2	EMILIANO ZAPATA I		7.000 KMS	70 Km/h	






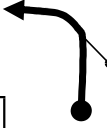

DISTANCIA		DIRECCIÓN	T E R R	INFORMACIÓN	DIST. REG.
TOTAL	PARCIAL				
9.230	0.170	 25		POR LA IZQUIERDA SOBRE PAVIMENTO	23.340
9.570	0.340	 26		DE FRENTE INICIA CONCRETO	23.000
9.700	0.130	 27		TOPES (2) DE FRENTE	22.870
9.740	0.040	 28		INICIA PAVIMENTO	22.830
12.000	2.260	 29		POR LA DERECHA INICIA DOBLE CIRCULACION	20.570
12.390	0.390	 30		TOPE (3)	20.180
18.600	6.210	 31		DE FRENTE POR PAVIMENTO	13.970
20.750	2.150	 32		POR LA IZQUIERDA EN ENTRONQUE A TOLUCA DE GUADALUPE	11.820
21.190	0.440	 33		TOPE INICIA POBLACION	11.380
21.350	0.160	 34		DE FRENTE	11.220







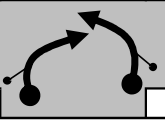


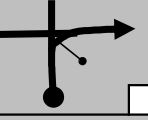




TC	2	EMILIANO ZAPATA	DISTANCIA	<b>2</b>
CH	3	EL CAPULIN	<b>32.570 KM</b>	
#	TRAMO CRONOMETRADO		DISTANCIA TC	PROMEDIO
2	EMILIANO ZAPATA I		<b>7.000 KMS</b>	<b>70 Km/h</b>
				TIEMPO <b>00:45</b>

DISTANCIA		DIRECCIÓN	T E R R	INFORMACIÓN	DIST. REG.
TOTAL	PARCIAL				
21.530	0.180	  35		TOPE SEGUIR DE FRENTE	11.040
21.900	0.370	  36		VADO	10.670
21.990	0.090	  37		TOPE (4)	10.580
25.280	3.290	   38		A LA DERECHA EN ROTONDA RUMBO A TEPEYAHUALCO GAS LI SE PERMITE CARGA GAS	7.290
25.360	0.080	  39		TOPES (2)	7.210
25.450	0.090	 40		KM 19 MOJONERA LD	7.120
28.530	3.080	 41		POR LA IZQUIERDA A TEPEYAHUALCO	4.040
30.300	1.770	 42		DERECHA !!!	2.270
32.610	1.510	 43		LETRERO EL CAPULIN	0.760
32.630	0.060	 44		DE FRENTE A TERRENATE	0.700
32.740	0.110	  45		A LA DERECHA POR CALLE ALDAMA	0.590

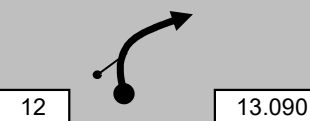
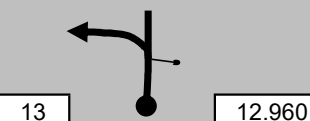
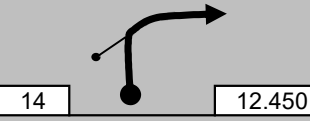
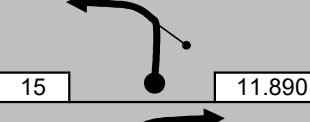
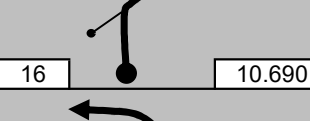
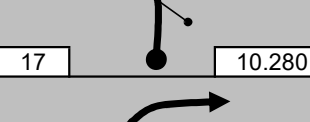
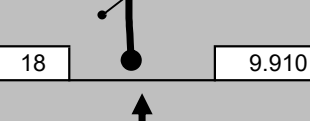
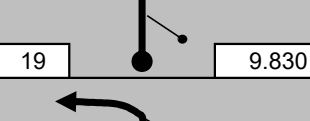

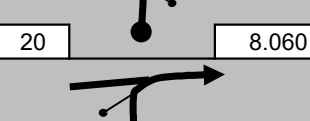
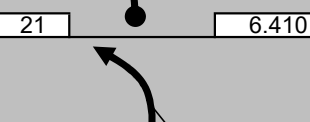

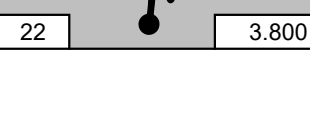
TC	2	EMILIANO ZAPATA	DISTANCIA	<b>2</b>	
CH	3	EL CAPULIN	32.570 KMS		
#	TRAMO CRONOMETRADO		DISTANCIA TC	PROMEDIO	
2	EMILIANO ZAPATA I		7.000 KMS	70 Km/h	
				TIEMPO	00:45

DISTANCIA		DIRECCIÓN	T E R R	INFORMACIÓN	DIST. REG.
TOTAL	PARCIAL				
32.760	0.020	46 		INICIA ADOQUIN	0.570
32.900	0.140	47 		TOPE	0.430
33.000	0.100	48 		INICIA PAVIMENTO	0.330
33.090	0.090	49 		INICIA ADOQUIN	0.240
33.150	0.060	50 		POR LA IZQUIERDA A MARIANO MATAMOROS	0.180
33.230	0.080	51 		DE FRENTE A TERRENATE	0.100
33.330	0.100	52 		GPS 19°27.062 -97°54.293 CONTROL CH 3	0.000




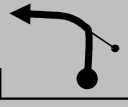

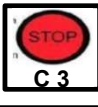
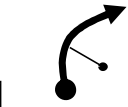



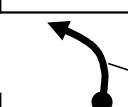
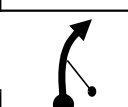

TC	3	EL CAPULIN	DISTANCIA	<b>3</b>	
CH	4	EMILIANO ZAPATA	27.540 Km		
#	TRAMO CRONOMETRADO		DISTANCIA TC	PROMEDIO	
3	EL CAPULIN II		23.720 Km	90 Km/h	
				TIEMPO	00:30

DISTANCIA		DIRECCIÓN	T E R R	INFORMACIÓN	DIST. REG.
TOTAL	PARCIAL				
0.000	0.000	 1 23.720		GPS 19°27.074 -97°54.290 CONTROL A 3	27.540
1.240	1.240	 2 22.480		DER !	26.300
2.280	1.040	 3 21.440		IZQ !!	25.260
2.720	0.440	 4 21.000		IZQ !!!	24.820
3.470	0.750	 5 20.250		DER !!! IZQ !!!	24.070
4.270	0.800	 6 19.450		DER !!	23.270
5.960	1.690	 7 17.760		IZQ !!	21.580
7.130	1.170	 8 16.590		 ENTRONQUE A LA DERECHA TOPES X 2	20.410
7.970	0.840	 9 15.750		ENTRONQUE SEGUIR DE FRENTE	19.570
9.040	1.070	 10 14.680		IZQ !	18.500
9.650	0.610	 11 14.070		DER !	17.890














TC	3	EL CAPULIN	DISTANCIA	<b>3</b>	
CH	4	EMILIANO ZAPATA	27.540 Km		
#	TRAMO CRONOMETRADO		DISTANCIA TC	PROMEDIO	
3	EL CAPULIN II		23.720 Km	90 Km/h	
				TIEMPO	00:30

DISTANCIA		DIRECCIÓN	T E R R.	INFORMACIÓN	DIST. REG.
TOTAL	PARCIAL				
10.630	0.980			DER !!	16.910
10.760	0.130			ENTRONQUE A LA IZQUIERDA EL PILANCON	16.780
11.270	0.510			DER !!!	16.270
11.830	0.560			IZQ !!!	15.710
13.030	1.200			DER !!!	14.510
13.440	0.410			IZQ !!!	14.100
13.810	0.370			DER !!!	13.730
13.890	0.080			 TOPE	13.650
15.660	1.770			IZQ !!!	11.880
17.310	1.650			 ENTRONQUE A LA DERECHA TOPES X 2	10.230
19.920	2.610			IZQ !!	7.620

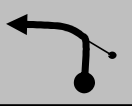
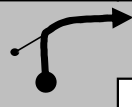
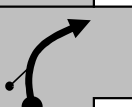
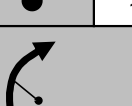
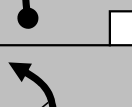



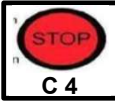
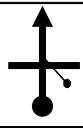


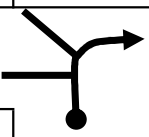
TC	3	EL CAPULIN	DISTANCIA	<b>3</b>	
CH	4	EMILIANO ZAPATA	27.540 Km		
#	TRAMO CRONOMETRADO		DISTANCIA TC	PROMEDIO	
3	EL CAPULIN II		23.720 Km	90 Km/h	
				TIEMPO	00:30

DISTANCIA		DIRECCIÓN	TERR	INFORMACIÓN	DIST. REG.
TOTAL	PARCIAL				
20.020	0.100	 23 3.700		IZQ !!!	7.520
21.350	1.330	 24 2.370		DER !!!	6.190
21.800	0.450	 25 1.920		IZQ !!!	5.740
22.420	0.620	 26 1.300		IZQ !!!	5.120
23.720	1.300	 27 B 3 0.000		CONTROL B 4 GPS 19.557416	3.820
23.980	0.260	 28 C 3		CONTROL C 4 ALTO GPS 19.5592107	3.560
26.430	2.450	 29		 SEGUIR POR CALLE EMILIANO ZAPATA TOPES X 6	1.110
26.660	0.230	 30		 A LA IZQUIERDA POR CALLE VICENTE GUERRERO TOPES X 6	0.880
26.770	0.110	 31		POR IZQUIERDA CALLE MORELOS	0.770
27.010	0.240	 32		SEGUIR POR CALLE LAZARO CARDENAS	0.530
27.540	0.530	 33 CH 4		GPS 19°33.146 CONTROL CH 4	0.000







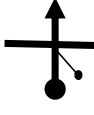
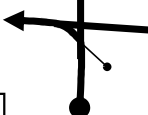
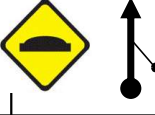
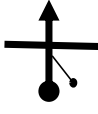
TC	4	EMILIANO ZAPATA	DISTANCIA	<b>4</b>	
CH	5	LA GARITA 1	42.230 KM		
#	TRAMO CRONOMETRADO		DISTANCIA TC	PROMEDIO	
4	EMILIANO ZAPATA II		7.000 KMS	80 Km/h	
				TIEMPO	00:50

DISTANCIA		DIRECCIÓN	T E R R	INFORMACIÓN	DIST. REG.
TOTAL	PARCIAL				
0.000	0.000			GPS 19°33.105 CONTROL A 4 ARCO DE PIEDRA	42.230
		1	7.000		
0.170	0.170			DER !	42.060
		2	6.830		
0.720	0.550			DER !	41.510
		3	6.280		
0.930	0.210			IZQ !	41.300
		4	6.070		
1.550	0.620			DER !	40.680
		5	5.450		
1.800	0.250			DER !!	40.430
		6	5.200		
2.110	0.310			IZQ !!!	40.120
		7	4.890		
2.190	0.080			TOPE !!	40.040
		8	4.810		
2.470	0.280			DER !!	40.180
		9	4.610		
2.530	0.060			IZQ !!	40.120
		10	4.550		
2.830	0.300			IZQ !	39.820
		11	4.250		
3.000	0.170			TOPE !!	39.650
		13	4.080		
3.760	0.930			DER !	38.720
		14	3.320		






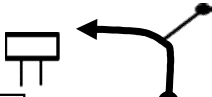



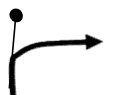
TC	4	EMILIANO ZAPATA	DISTANCIA	<b>4</b>
CH	5	LA GARITA	42.230 KM	
#	TRAMO CRONOMETRADO		DISTANCIA TC	PROMEDIO
4	EMILIANO ZAPATA II		7.000 KMS	80 Km/h
			TIEMPO	00:50







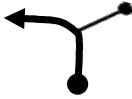



DISTANCIA		DIRECCIÓN	TERR	INFORMACIÓN	DIST. REG.
TOTAL	PARCIAL				
4.690	0.930	 15 2.390		IZQ !!!	37.790
5.060	0.370	 16 2.020		DER !!!	37.420
5.610	0.550	 17 1.470		DER !!	36.870
5.980	0.370	 18 1.100		DER !	36.500
6.040	0.060	 19 1.040		IZQ !	36.440
6.090	0.050	 20 0.860		TOPE !!	36.390
7.050	0.860	 21 0.000		GPS 19°32.561 -97°58.312 CONTROL B 4	35.430
7.250	0.200	  22 C 4		GPS 19°32.524 -97°58.470 CONTROL C 4 ALTO TOPE	35.230
8.310	1.060	 23		SEGUIR DE FRENTE POR EN ENTRONQUE	34.170
8.810	0.500	  24		TOPE (7) INICIA POBLACION	34.120
9.060	0.250	 25		POR LA DERECHA SOBRE CALLE REVOLUCION	33.870






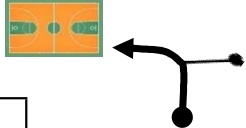


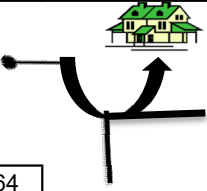

TC	4	EMILIANO ZAPATA	DISTANCIA	<b>4</b>	
CH	5	LA GARITA	42.230 KM		
#	TRAMO CRONOMETRADO		DISTANCIA TC	PROMEDIO	
2	EMILIANO ZAPATA II		7.000 KMS	80 Km/h	
				TIEMPO	00:50



DISTANCIA		DIRECCIÓN	T E R R	INFORMACIÓN	DIST. REG.
TOTAL	PARCIAL				
9.230	0.170	 26		POR LA IZQUIERDA SOBRE PAVIMENTO	33.700
9.570	0.340	 27		DE FRENTE INICIA CONCRETO	33.360
9.700	0.130	 28		TOPES ( 2 ) DE FRENTE	33.230
9.740	0.040	 29		INICIA PAVIMENTO	33.190
12.000	2.260	 30		POR LA DERECHA INICIA DOBLE CIRCULACION	30.930
12.390	0.390	 31		TOPE (3)	30.540
18.600	6.210	 32		DE FRENTE POR PAVIMENTO	24.330
20.750	2.150	 33		POR LA IZQUIERDA EN ENTRONQUE A TOLUCA DE GUADALUPE	22.180
21.190	0.440	 34		TOPE INICIA POBLACION	21.740
21.350	0.160	 35		DE FRENTE	21.580




















TC	4	EMILIANO ZAPATA		DISTANCIA	4
CH	5	LA GARITA		42.230 KM	
#	TRAMO CRONOMETRADO		DISTANCIA TC	PROMEDIO	TIEMPO 00:50
2	EMILIANO ZAPATA II		8.250 Km	80 Km/h	
21.510	0.160	36		TOPE SEGUIR DE FRENTE	21.420
21.900	0.390	37		VADO	21.030
21.990	0.090	38		TOPE (4)	20.940
25.280	3.290	39		A LA DERECHA EN LA GLORIETA SE PERMITE RECARGA	17.650
25.380	0.100	40		TOPES (2) MOJONERA 19	17.550
28.480	3.100	41		A LA IZQUIERDA A TEPEYAHUALCO TECOAC MOJONERA 16	14.450
28.530	0.050	42		PUENTE	14.400
32.630	4.100	43		POR LA DERECHA	10.300
32.970	0.340	44		DERECHA !!!	9.960
33.310	0.340	45		POR LA DERECHA	9.620







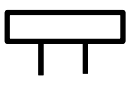



TC	4	EMILIANO ZAPATA		DISTANCIA	<b>4</b>				
CH	5	LA GARITA		<b>42.230 KM</b>					
#	2	TRAMO CRONOMETRADO	EMILIANO ZAPATA II	DISTANCIA TC	8.250 Km	PROMEDIO	80 Km/h	TIEMPO	00:50
34.070	0.760	46				TOPE (1)		8.860	
35.920	1.850	47				TOPE (2)		7.010	
36.930	1.010	48				FRANCISCO Y MADERO		6.000	
37.140	0.210	49				TOPE (3)		5.790	
37.730	0.590	50				TOPES (1)		5.200	
38.020	0.290	51				TOPES (4)		4.910	
38.240	0.220	52				POR LA IZQUIERDA		4.690	
38.250	0.010	53				TOPES (1)		4.680	
38.450	0.200	54				PUENTE		4.480	
39.000	0.550	55				MOJONERA 8		3.930	


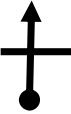
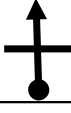







TC	4	EMILIANO ZAPATA		DISTANCIA	<b>4</b>
CH	5	LA GARITA		<b>42.230 KM</b>	
#	TRAMO CRONOMETRADO	DISTANCIA TC	PROMEDIO	TIEMPO	<b>00:50</b>
2	EMILIANO ZAPATA II	8.250 Km	<b>80 Km/h</b>		
39.700	0.700	56 	INICIA POBLADO	3.230	
39.950	0.250	57 	VADO Y TOPE	2.980	
40.050	0.100	58 	TOPE	2.880	
40.260	0.210	59 	A LA DERECHA POR AVE. 20 DE NOVIEMBRE	2.670	
40.270	0.010	60 	TOPES (3)	2.660	
40.590	0.320	61 	POR LA IZQUIERDA EN CANCHA DE BASKET	2.340	
40.690	0.100	62 	TOPE (2)	2.240	
41.000	0.310	63 	TOPES (1)	1.930	
41.200	0.200	64 	EN "U" HACIA LA GARITA INICIA POBLACION	1.730	
41.840	0.640	65 	TOPE (2)	1.090	

TC	4	EMILIANO ZAPATA		DISTANCIA	<b>4</b>
CH	5	LA GARITA		<b>42.230 KM</b>	
<b>#</b>	<b>TRAMO CRONOMETRADO</b>		<b>DISTANCIA TC</b>	<b>PROMEDIO</b>	<b>TIEMPO</b>
2	EMILIANO ZAPATA II		8.250 Km	<b>80 Km/h</b>	<b>00:50</b>
42.070	0.230	 66		DE FRENTE X CAMINO PRINCIPAL	0.560
42.650	0.560	 67		CONTROL CH LADO DERECHO CAMINO TERRACERIA	0.000





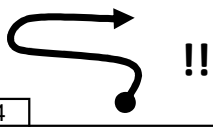

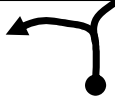





TC	5	LA GARITA		DISTANCIA	<b>5</b>
CH	5A	SERVICIO TERRENATE		<b>42.960 KM</b>	
#	TRAMO CRONOMETRADO		DISTANCIA TC	PROMEDIO	TIEMPO
2	LA GARITA 1		16.250 Km	<b>85 Km/h</b>	<b>00:50</b>
0.000	0.000	1	 A 5	CONTROL A TERRACERIA LADO DERECHO	43.320
0.780	0.780	2	!!!	IZQ !!!	42.540
1.900	1.120	3	!!!	DER !!! IZQ !!!	41.420
4.980	3.080	4		INICIA POBLADO LAS TORRES	38.340
5.310	0.330	5		TOPE	38.010
5.510	0.190	6		TOPE	37.820
5.700	0.190	7		TERMINA POBLADO LAS TORRES	37.630
5.900	0.200	8	!!!	DER !!!	37.430
8.540	2.640	9		INICIA POBLADO SAN JUAN OCOTITLA	34.790
9.450	0.910	10		TOPE	33.880




TC	5	LA GARITA		DISTANCIA	<b>5</b>
CH	5A	SERVICIO TERRENATE		<b>42.960 KM</b>	
#	TRAMO CRONOMETRADO	DISTANCIA TC	PROMEDIO	TIEMPO	<b>00:50</b>
2	LA GARITA 1	16.250 Km	<b>85 Km/h</b>		
9.580	0.130	11		VADO !	34.010
9.970	0.390	12		TERMINA POBLACION SAN JUAN OCOTITLA	33.620
10.590	0.620	13		A LA DERECHA EN "U" EN ENTRONQUE HACIA MESA REDONDA	33.000
12.230	1.640	14		MOJONERA 2	31.360
14.250	2.020	15		DE FRENTE EN ENTRONQUE SOBRE CAMINO PRINCIPAL !!!	29.340
14.300	0.050	16		TOPE	29.290
14.470	0.400	17		TOPE	28.890
16.070	1.600	18		IZQ !!! DER !!!	27.290
16.250	0.180	19		CONTROL B LETRERO DOBLE INVERTIDO	27.110
16.650	0.400	20		CONTROL C POSTE TELEFONO LI	26.710

TC	5	LA GARITA		DISTANCIA	<b>5</b>
CH	5A	SERVICIO TERRENATE		<b>42.960 KM</b>	
#	TRAMO CRONOMETRADO		DISTANCIA TC	PROMEDIO	TIEMPO
2	LA GARITA 1		16.250 Km	<b>85 Km/h</b>	<b>00:50</b>
16.750	0.100	21 	A LA DERECHA X CALLE LAS LOMAS	26.610	
16.900	0.150	22 	A LA IZQ X LA CALLE ABASOLO	26.460	
17.130	0.230	23 	TOPES(4)	26.230	
19.840	2.710	24 	ASENTAMIENTO !!	23.520	
22.210	2.370	25 	A LA DERECHA HACIA BENITO JUAREZ	21.150	
25.010	2.800	26 	DE FRENTE A BENITO JUAREZ- TERRENATE	18.350	
25.110	0.100	27 	LETRERO BENITO JUAREZ INICIA POBLACION	18.250	
25.150	0.040	28 	KM 6 MOJONERA LD	18.210	
25.320	0.170	29 	TOPES (2)	18.040	
25.520	0.200	30 	TOPE Y A LA DERECHA EN CALLE 20 DE NOVIEMBRE	17.840	

TC	5	LA GARITA		DISTANCIA	<b>5</b>
CH	5A	SERVICIO TERRENATE		<b>43.320 KM</b>	
#	TRAMO CRONOMETRADO	DISTANCIA TC	PROMEDIO	TIEMPO	<b>00:50</b>
2	LA GARITA 1		<b>85 Km/h</b>		
25.530	0.010	31		TOPES (4)	17.830
25.640	0.110	32		DE FRENTE	17.720
25.740	0.100	33		DE FRENTE	17.620
25.850	0.110	34		A LA IZQUIERDA X CALLE E. ZAPATA	17.510
25.910	0.060	35		TOPE DE FRENTE	17.450
26.200	0.290	36		TOPE KM 7 MOJONERA LD	17.160
26.440	0.240	37		VADO	16.920
27.740	1.300	38		PUENTE DE FRENTE	15.620
27.950	0.210	39		LETRERO TEPEYAHUALCO - TECOAC	15.410
28.020	0.070	40		DE FRENTE CASETA DE POLICIA	15.340



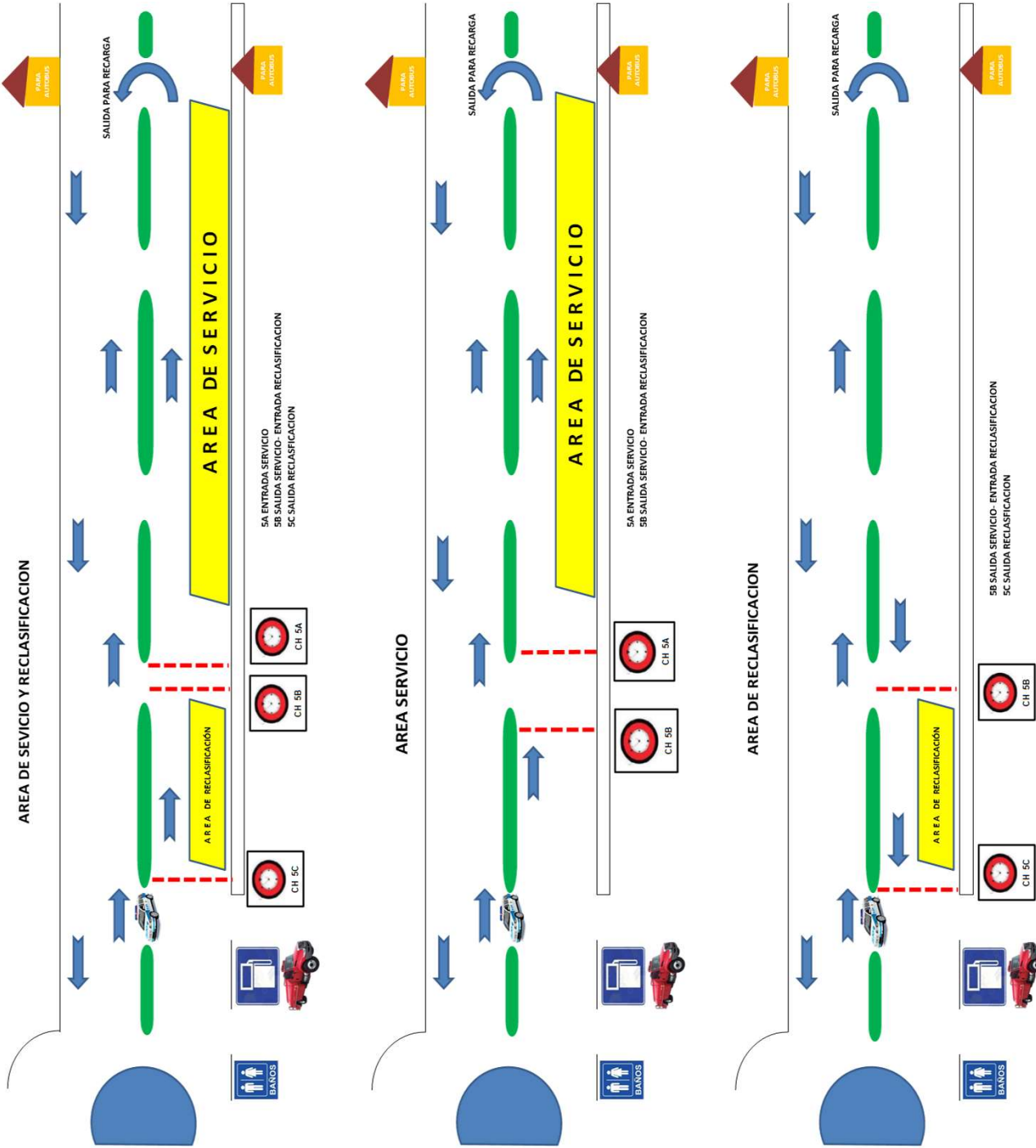
TC	5	LA GARITA		DISTANCIA	<b>5</b>
CH	5A	SERVICIO TERRENATE		<b>43.320 KM</b>	
#	2	TRAMO CRONOMETRADO	DISTANCIA TC	PROMEDIO	TIEMPO
		LA GARITA 1		<b>85 Km/h</b>	<b>00:50</b>
28.100	0.800	 41		LETRERO FCO Y MADERO	15.260
28.260	0.160	 42		TOPE (3) KM 10 MOJONERA LD	15.100
30.430	2.170	 43		TOPE(2)	12.930
30.630	0.200	 44		IZQ !! DER !!	12.730
31.440	0.810	 45		TOPE	11.920
32.150	0.710	 46		POR LA IZQUIERDA RANCHERIA EL MOLINO	11.210
35.390	3.240	 47		POR LA IZQUIERDA	7.970
35.450	0.060	 48		DE FRENTE A TERRENATE	7.910
39.600	3.900	 49		A LA DERECHA EN PUENTE A TERRENATE	4.010
39.640	3.800	 50		KM 16 MOJONERA LD	0.310

TC	5	LA GARITA		DISTANCIA	<b>5</b>
CH	5A	SERVICIO TERRENATE		43.320 KM	
#	TRAMO CRONOMETRADO		DISTANCIA TC	PROMEDIO	TIEMPO 00:50
2	LA GARITA 1		16.250 Km	85 Km/h	
42.700	0.100			TERRENATE	0.210
		51			
43.100	0.110			DE FRENTE EN GLORIETA A GASOLINERA	0.100
		52			
43.320	0.100			CONTROL CH ENTRADA A SERVICIO	0.000
		53			





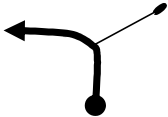


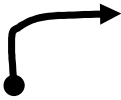
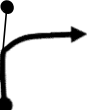


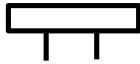
26 DE 45

**NOTA:** ENTREGAR AL CONTROL CH DE ENTRADA AL SERVICIO LA TARJETA DE TIEMPOS DEBERA ESATR SUMADA DE LO CONTRARIO SE PENALIZARA CON 20 SEGUNDOS











CH	5A	ENTRADA A SERVICIO		<b>SERVICIO Y RECLASIFICACIÓN</b>
CH	5B	ENTRADA A RECLASIFICACIÓN		
			TIEMPO	<b>00:45</b>



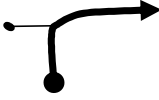



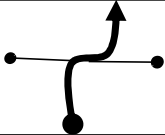
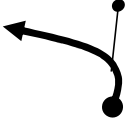


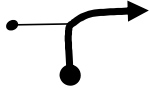

CH	5C	SERVICIO	DISTANCIA	<b>5C</b>
CH	6	FELIPE CARRILLO PUERTO	25.930 Km	
			PROMEDIO	TIEMPO 00:35
			75 Km/h	

DISTANCIA		DIRECCIÓN	TERR	INFORMACIÓN	DIST. REG.
TOTAL	PARCIAL				
0.000	0.000	 		<b>GPS</b> 19.4662973 -97.9279727 CONTROL CH 5C SALIDA DE RECLASIFICACIÓN	25.930
0.100	0.100	 		DE FRENTE EN ROTONDA HACIA TEPEYAHUALCO-TECOAC	25.830
3.200	3.100			A LA IZQ A TEPEYAHUALCO-TECOAC	22.730
3.250	0.050			PUENTE	22.680
7.350	4.100			POR LA DERECHA	18.580
10.220	0.340			DERECHA !!!	18.240
10.560	0.340			POR LA DERECHA	17.900
11.320	0.760			TOPE (1)	17.140
13.170	1.850			TOPE (2)	15.290
14.180	1.010			LETRERO FRANCISCO Y MADERO	14.280

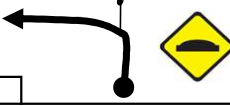

CH	4C	SERVICIO	DISTANCIA	<b>5C</b>
CH	5	FELIPE CARRILLO PUERTO	25.930 Km	
			PROMEDIO	TIEMPO 00:35
			75 Km/h	

DISTANCIA		DIRECCIÓN	T E R R	INFORMACIÓN	DIST. REG.
TOTAL	PARCIAL				
14.390	0.210	11 		TOPE (3)	14.070
14.980	0.590	12 		TOPE (1)	13.480
15.270	0.290	13 		TOPE (4)	13.190
15.490	0.220	14 		POR LA IZQUIERDA	12.970
15.500	0.010	15 		TOPE	12.960
15.700	0.200	16 		PUENTE	12.760
16.250	0.550	17 		MOJONERA 8	12.210
16.950	0.700	18 		INICIA POBLADO	11.510
17.200	0.250	19 		VADO Y TOPE	11.260
17.300	0.100	20 		TOPE	11.160



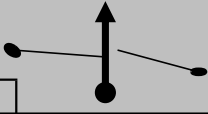







CH	4C	SERVICIO	DISTANCIA	<b>5C</b>
CH	5	FELIPE CARRILLO PUERTO	25.930 Km	
			PROMEDIO	TIEMPO 00:35
			75 Km/h	

DISTANCIA		DIRECCIÓN	TERR	INFORMACIÓN	DIST. REG.
TOTAL	PARCIAL				
17.400	0.100	 21		A LA DERECHA X AV. 20 DE NOVIEMBRE	9.360
17.580	0.180	 22		TOPE (3)	9.180
17.900	0.320	 23		A LA IZQ EN CANCHA DE BASKET	8.860
18.000	0.100	 24		TOPE (2)	8.760
18.200	0.200	 25		DE FRENTE A FELIPE CARRILLO PUERTO	8.560
20.700	2.500	 26		A LA IZQ A FELIPE CARRILLO PUERTO	6.060
24.500	3.800	 27		INICIA POBLACION FELIPE CARRILLO PUERTO	2.260
25.030	0.530	 28		TOPE (4) CALLE ABASOLO	1.730
25.440	0.410	 29		A LA DERECHA X CALLE LAS LOMAS	1.320
25.580	0.140	 30		TOPE	1.180

CH	5C	SERVICIO	DISTANCIA	<b>5C</b>
CH	6	FELIPE CARRILLO PUERTO	25.930 Km	
			PROMEDIO	TIEMPO 00:35
			75 Km/h	






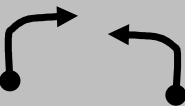


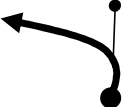
DISTANCIA		DIRECCIÓN	T E R R	INFORMACIÓN	DIST. REG.
TOTAL	PARCIAL				
25.610	0.030	<div style="display: flex; align-items: center;"> <div style="border: 1px solid black; padding: 2px; margin-right: 5px;">21</div>  </div>		A LA IZQUIERDA Y TOPE	0.320
25.930	0.320	<div style="display: flex; align-items: center;"> <div style="border: 1px solid black; padding: 2px; margin-right: 5px;">22</div>  </div>		CONTROL CH POSTE TELEFONO LD	0.000

CH	6	FELIPE CARRILLO PUERTO	DISTANCIA	<b>6</b>
CH	7	FELIPE CARRILLO PUERTO	<b>25.580 Km</b>	
			PROMEDIO	TIEMPO <b>00:35</b>
		FELIPE CARRILLO PUERTO 1	<b>16.370 Km</b>	<b>70 Km/h</b>



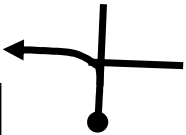





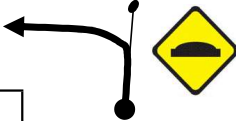

DISTANCIA		DIRECCIÓN	T E R R	INFORMACIÓN	DIST. REG.
TOTAL	PARCIAL				
0.000	0.000	1 		CONTROL A LETRERO DOBLE LD ALZAYANCA 11 TECOPILCO 5	25.580
1.850	1.850	2 		TOPE (2)	23.730
2.000	0.150	3 		DE FRENTE HACIA SAN JUAN OCOTITLA EN ENTRONQUE	23.580
5.580	3.580	4 		SAN JUAN OCOTILTA LD	20.000
5.750	0.170	5 		EN "U" EN ENTRONQUE HACIA SAN JUAN OCOTITLA	19.830
6.510	0.760	6 		INICIA POBLADO SAN JUAN OCOTITLA	19.070
6.750	0.240	7 		VADO	18.830
6.900	0.150	8 		TOPE	18.680
7.840	0.940	9 		FINALIZA POBLADO	17.740
9.360	0.100	10 		DER !!!	17.640





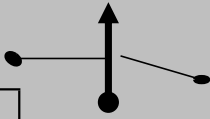







CH	6	FELIPE CARRILLO PUERTO	DISTANCIA	<b>6</b>
CH	7	FELIPE CARRILLO PUERTO	<b>25.580 Km</b>	
			PROMEDIO	TIEMPO <b>00:35</b>
FELIPE CARRILLO PUERTO 1		<b>16.370 Km</b>	<b>70 Km/h</b>	

DISTANCIA		DIRECCIÓN	TERR	INFORMACIÓN	DIST. REG.
TOTAL	PARCIAL				
9.890	0.530	!!! 11		IZQ !!!	17.110
10.150	0.260	 12		DER !!!	16.850
10.540	0.390	 13		INICIA POBLACION LAS TORRES	16.460
10.860	0.320	 14		TOPE (1)	16.140
11.040	0.200	 15		TOPE(1)	15.940
11.270	2.500	 16		TERMINA POBLACION LAS TORRES	13.440
13.790	3.800	 17		DER ! IZQ !	9.640
16.370	0.530	 18		CONTROL B	9.110
16.650	0.410	 19		CONTROL C	8.700
17.000	0.140	 20		POR LA IZQ EN ENTRONQUE	8.560









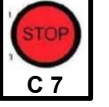

CH	6	FELIPE CARRILLO PUERTO	DISTANCIA	<b>6</b>
CH	7	FELIPE CARRILLO PUERTO	<b>25.580 Km</b>	
			PROMEDIO	TIEMPO <b>00:35</b>
		FELIPE CARRILLO PUERTO 1	<b>16.370 Km</b>	<b>70 Km/h</b>

DISTANCIA		DIRECCIÓN	T E R R	INFORMACIÓN	DIST. REG.
TOTAL	PARCIAL				
17-150	0.150	 21		TOPE (2)	8.410
17.780	0.630	 22		HUAMANTLA 6	7.780
17.850	0.070	 23		A LA IZQ HACIA FELIPE CARRILLO PUERTO	7.710
20.350	2.500	 24		A LA IZQ A FELIPE CARRILLO PUERTO	5.210
24.150	3.800	 25		INICIA POBLACION FELIPE CARRILLO PUERTO	1.410
24.680	0.530	 26		TOPE (4) CALLE ABASOLO	0.880
25.090	0.410	 27		A LA DERECHA X CALLE LAS LOMAS	0.470
25.230	0.140	 28		TOPE	0.330
25.260	0.030	 21		A LA IZQUIERDA Y TOPE	0.300
25.580	0.300	 22		CONTROL CH POSTE TELEFONO LD	0.000




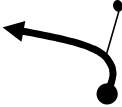






CH	7	FELIPE CARRILLO PUERTO	DISTANCIA	<b>7</b>
CH	8	FELIPE CARRILLO PUERTO	<b>25.580 Km</b>	
			PROMEDIO	TIEMPO <b>00:35</b>
FELIPE CARRILLO PUERTO 2		<b>16.370 Km</b>	<b>70 Km/h</b>	

DISTANCIA		DIRECCIÓN	TERR	INFORMACIÓN	DIST. REG.
TOTAL	PARCIAL				
0.000	0.000	1 		CONTROL A LETRERO DOBLE LD ALZAYANCA 11 TECOPILCO 5	25.580
1.850	1.850	2 		TOPE (2)	23.730
2.000	0.150	3 		DE FRENTE HACIA SAN JUAN OCOTITLA EN ENTRONQUE	23.580
5.580	3.580	4 		SAN JUAN OCOTILTA LD	20.000
5.750	0.170	5 		EN "U" EN ENTRONQUE HACIA SAN JUAN OCOTITLA	19.830
6.510	0.760	6 		INICIA POBLADO SAN JUAN OCOTITLA	19.070
6.750	0.240	7 		VADO	18.830
6.900	0.150	8 		TOPE	18.680
7.840	0.940	9 		FINALIZA POBLADO	17.740
9.360	0.100	10 		DER !!!	17.640



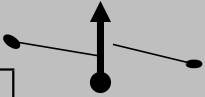







CH	7	FELIPE CARRILLO PUERTO	DISTANCIA	<b>7</b>
CH	8	FELIPE CARRILLO PUERTO	25.580 Km	
			PROMEDIO	TIEMPO 00:35
		FELIPE CARRILLO PUERTO 2	16.370 Km	70 Km/h

DISTANCIA		DIRECCIÓN	T E R R	INFORMACIÓN	DIST. REG.
TOTAL	PARCIAL				
9.890	0.530	!!! 		IZQ !!!	17.110
10.150	0.260			DER !!!	16.850
10.540	0.390			INICIA POBLACION LAS TORRES	16.460
10.860	0.320			TOPE (1)	16.140
11.040	0.200			TOPE(1)	15.940
11.270	2.500			TERMINA POBLACION LAS TORRES	13.440
13.790	3.800			DER ! IZQ !	9.640
16.370	0.530			CONTROL B	9.110
16.650	0.410			CONTROL C	8.700
17.000	0.140			POR LA IZQ EN ENTRONQUE	8.560







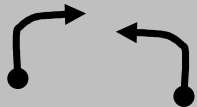


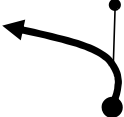
CH	8	FELIPE CARRILLO PUERTO	DISTANCIA	<b>7</b>	
CH	9	FELIPE CARRILLO PUERTO	<b>25.580 Km</b>		
			PROMEDIO		
		FELIPE CARRILLO PUERTO 2	<b>16.370 Km</b>	<b>70 Km/h</b>	TIEMPO <b>00:35</b>

DISTANCIA		DIRECCIÓN	T E R R	INFORMACIÓN	DIST. REG.
TOTAL	PARCIAL				
17-150	0.150	 21		TOPE (2)	8.410
17.780	0.630	 22		HUAMANTLA 6	7.780
17.850	0.070	 23		A LA IZQ HACIA FELIPE CARRILLO PUERTO	7.710
20.350	2.500	 24		A LA IZQ A FELIPE CARRILLO PUERTO	5.210
24.150	3.800	 25		INICIA POBLACION FELIPE CARRILLO PUERTO	1.410
24.680	0.530	 26		TOPE (2) CALLE ABASOLO	0.880
25.090	0.410	 27		A LA DERECHA X CALLE LAS LOMAS	0.470
25.230	0.140	 28		TOPE	0.330
25.260	0.030	 21		A LA IZQUIERDA Y TOPE	0.300
25.580	0.300	 22		CONTROL CH POSTE TELEFONO LD	0.000



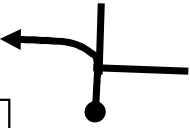
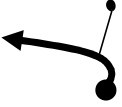


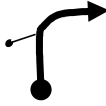

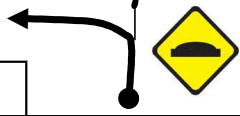

CH	8	FELIPE CARRILLO PUERTO	DISTANCIA	<b>8</b>	
CH	9	FELIPE CARRILLO PUERTO	<b>25.580 Km</b>		
			PROMEDIO		
		FELIPE CARRILLO PUERTO 3	<b>16.370 Km</b>	<b>70 Km/h</b>	TIEMPO <b>00:35</b>

DISTANCIA		DIRECCIÓN	TERR	INFORMACIÓN	DIST. REG.
TOTAL	PARCIAL				
0.000	0.000	1 		CONTROL A LETRERO DOBLE LD ALZAYANCA 11 TECOPILCO 5	25.580
1.850	1.850	2 		TOPE (2)	23.730
2.000	0.150	3 		DE FRENTE HACIA SAN JUAN OCOTITLA EN ENTRONQUE	23.580
5.580	3.580	4 		SAN JUAN OCOTITLA LD	20.000
5.750	0.170	5 		EN "U" EN ENTRONQUE HACIA SAN JUAN OCOTITLA	19.830
6.510	0.760	6 		INICIA POBLADO SAN JUAN OCOTITLA	19.070
6.750	0.240	7 		VADO	18.830
6.900	0.150	8 		TOPE	18.680
7.840	0.940	9 		FINALIZA POBLADO	17.740
9.360	0.100	10 		DER !!!	17.640

CH	8	FELIPE CARRILLO PUERTO	DISTANCIA	8
CH	9	FELIPE CARRILLO PUERTO	25.580 Km	
FELIPE CARRILLO PUERTO 3			PROMEDIO	TIEMPO 00:35
			16.370 Km	70 Km/h



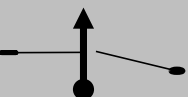







DISTANCIA		DIRECCIÓN	TERR	INFORMACIÓN	DIST. REG.
TOTAL	PARCIAL				
9.890	0.530	!!! 		IZQ !!!	17.110
10.150	0.260			DER !!!	16.850
10.540	0.390			INICIA POBLACION LAS TORRES	16.460
10.860	0.320			TOPE (1)	16.140
11.040	0.200			TOPE(1)	15.940
11.270	2.500			TERMINA POBLACION LAS TORRES	13.440
13.790	3.800			DER ! IZQ !	9.640
16.370	0.530			CONTROL B	9.210
16.650	0.410			CONTROL C	8.800
17.000	0.140			POR LA IZQ EN ENTRONQUE	8.660

CH	8	FELIPE CARRILLO PUERTO	DISTANCIA	<b>8</b>	
CH	9	FELIPE CARRILLO PUERTO	25.580 Km		
			PROMEDIO		
		FELIPE CARRILLO PUERTO 3	16.370 Km	70 Km/h	TIEMPO 00:35







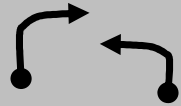



DISTANCIA		DIRECCIÓN	TERR	INFORMACIÓN	DIST. REG.
TOTAL	PARCIAL				
17-150	0.150	 21		TOPE (2)	8.410
17.780	0.630	 22		HUAMANTLA 6	7.780
17.850	0.070	 23		A LA IZQ HACIA FELIPE CARRILLO PUERTO	7.710
20.350	2.500	 24		A LA IZQ A FELIPE CARRILLO PUERTO	5.210
24.150	3.800	 25		INICIA POBLACION FELIPE CARRILLO PUERTO	1.410
24.680	0.530	 26		TOPE (2) CALLE ABASOLO	0.880
25.090	0.410	 27		A LA DERECHA X CALLE LAS LOMAS	0.470
25.230	0.140	 28		TOPE	0.330
25.260	0.030	 21		A LA IZQUIERDA Y TOPE	0.300
25.580	0.300	 22		CONTROL CH POSTE TELEFONO LD	0.000





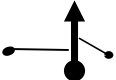







CH	9	FELIPE CARRILLO PUERTO	DISTANCIA	<b>9</b>
CH	9A	META FINAL ZOCALO HUAMANTLA	27.780 Km	
			PROMEDIO	TIEMPO <b>00:35</b>
FELIPE CARRILLO PUERTO 4		16.370 Km	75 Km/h	

DISTANCIA		DIRECCIÓN	TERR	INFORMACIÓN	DIST. REG.
TOTAL	PARCIAL				
0.000	0.000	1 		CONTROL A LETRERO DOBLE LD ALZAYANCA 11 TECOPILCO 5	27.780
1.850	1.850	2 		TOPE (2)	25.930
2.000	0.150	3 		DE FRENTE HACIA SAN JUAN OCOTITLA EN ENTRONQUE	25.780
5.580	3.580	4 		SAN JUAN OCOTITLA LD	22.200
5.750	0.170	5 		EN "U" EN ENTRONQUE HACIA SAN JUAN OCOTITLA	22.030
6.510	0.760	6 		INICIA POBLADO SAN JUAN OCOTITLA	21.270
6.750	0.240	7 		VADO	21.030
6.900	0.150	8 		TOPE	20.880
7.840	0.940	9 		FINALIZA POBLADO	19.940
9.360	0.100	10 		DER !!!	19.840



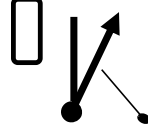







CH	9	FELIPE CARRILLO PUERTO	DISTANCIA	<b>9</b>
CH	9A	META FINAL ZOCALO HUAMANTLA	<b>25.780 Km</b>	
			PROMEDIO	TIEMPO <b>00:35</b>
FELIPE CARRILLO PUERTO 4		<b>16.370 Km</b>	<b>75 Km/h</b>	

DISTANCIA		DIRECCIÓN	TERR	INFORMACIÓN	DIST. REG.
TOTAL	PARCIAL				
9.890	0.530	11 		IZQ !!!	19.310
10.150	0.260	12 		DER !!!	19.050
10.540	0.390	13 		INICIA POBLACION LAS TORRES	18.660
10.860	0.320	14 		TOPE (1)	18.340
11.040	0.200	15 		TOPE(1)	18.140
11.270	2.500	16 		TERMINA POBLACION LAS TORRES	15.640
13.790	3.800	17 		DER ! IZQ !	11.840
16.370	0.530	18 		CONTROL B	11.310
16.650	0.280	19 		CONTROL C	11.030
17.000	0.350	20 		POR LA IZQ EN ENTRONQUE	10.680

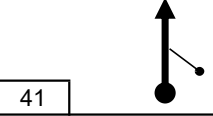
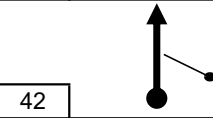
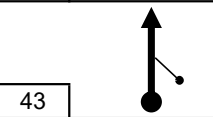
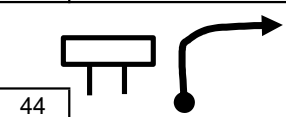
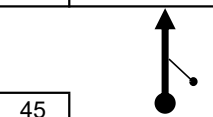
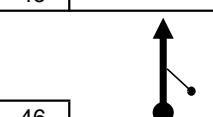

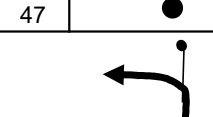
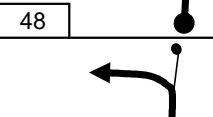
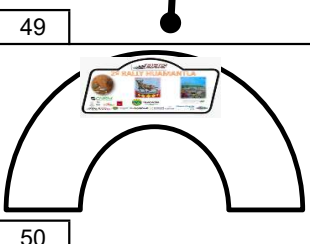
CH	9	FELIPE CARRILLO PUERTO	DISTANCIA	<b>9</b>
CH	9A	META FINAL ZOCALO HUAMANTLA	<b>25.780 Km</b>	
			PROMEDIO	TIEMPO <b>00:35</b>
FELIPE CARRILLO PUERTO 4		<b>16.370 Km</b>	<b>75 Km/h</b>	

DISTANCIA		DIRECCIÓN	TERR	INFORMACIÓN	DIST. REG.
TOTAL	PARCIAL				
17.150	0.150	 21		TOPE (2)	10.530
17.780	0.630	 22		HUAMANTLA 6	9.900
17.850	0.070	 23		DE FRENTE A HUAMANTLA	9.830
18.130	0.280	 24		VIA FFCC	9.550
19.840	2.150	 25		MOJONERA 4	7.400
21.050	1.510	 26		POR CARRILES CENTRALES PARQUE IND XICOTENCATL II	5.890
22.280	0.810	 27		DE FRENTE EN PUENTE	5.080
22.900	0.620	 28		EN "U" TECOAC-TEPEYAHUUALCO	4.460
23.150	0.400	 29		X LATERAL EN PUENTA HACIA HUAMANTLA	4.060
23.410	0.030	 30		A LA DERECHA HACIA HUAMANTLA SOBRE LIBRAMIENTO	4.030

CH	9	FELIPE CARRILLO PUERTO	DISTANCIA		<b>9</b>
CH	9A	META FINAL ZOCALO HUAMANTLA	25.780 Km		
			PROMEDIO		TIEMPO <b>00:35</b>
FELIPE CARRILLO PUERTO 4		16.370 Km	75 Km/h		

DISTANCIA		DIRECCIÓN	TERR	INFORMACIÓN	DIST. REG.
TOTAL	PARCIAL				
23.420	0.150	 31		POR CARRILES CENTRALES A HUAMANTLA	3.880
23.940	0.520	 32		DE FRENTE A HUAMANTLA	3.360
24.730	0.790	 33		POR LA DERECHA A HUAMANTLA	2.570
25.520	0.370	 34		A LA DERECHA A HUAMANTLA MONUMENTO AL CICLISTA	2.200
25.790	0.470	 35		A LA IZQUIERDA A HUAMANTLA EN LIENZO CHARRO	2.670
25.980	0.210	 36		A LA DERECHA SOBRE BLVD CUEMANCO ( OXXO)	2.460
26.390	0.410	 37		DE FRENTE VIA FFCC	2.050
26.530	0.140	 38		INICIA ADOQUIN	1.910
26.560	0.030	 39		TOPE	1.880
26.860	0.300	 40		DE FRENTE	1.580

CH	9	FELIPE CARRILLO PUERTO	DISTANCIA	<b>9</b>
CH	9A	META FINAL ZOCALO HUAMANTLA	27.780 Km	
			PROMEDIO	TIEMPO 00:35
		FELIPE CARRILLO PUERTO 4	16.370 Km	75 Km/h

DISTANCIA		DIRECCIÓN	TERR	INFORMACIÓN	DIST. REG.
TOTAL	PARCIAL				
26.830	0.180	 41		DE FRENTE	1.410
26.710	0.150	 42		DE FRENTE	1.230
26.790	0.160	 43		DE FRENTE	1.070
26.980	0.210	 44		A LA DERECHA A ZOCALO-CENTRO LETRERO APIZACO- PUEBLA X CALLE JUAREZ SUR	0.920
27.130	0.160	 45		DE FRENTE	0.760
27.280	0.150	 46		DE FRENTE	0.610
27.430	0.150	 47		DE FRENTE	0.460
27.580	0.150	 48		A LA IZQ X CALLE HIDALGO	0.310
27.680	0.160	 49		A LA IZQUIERDA PARQUE JUAREZ	0.150
27.780	0.150	 50		<b>ARCO META</b> ENTREGAR CARNETS A CONTROL CH DE ENTRADA	0.000

45 DE 45

FELICIDADES TERMINASTE EL 2ª RALLY HUAMANTLA 2023

- \*\*\*\* ENTREGAR LAS TARJETAS AL OFICIAL EN CONTROL CH DE ENTRADA A PARQUE CERRADO DEBERAN ESTAR SUMADAS DE LO CONTRARIO SE PENALIZARA CON 20 SEGUNDOS
- \*\*\*\* ENTREGAR FORMATO DE EVALUACION DEL RALLY