



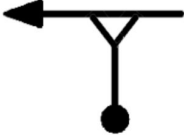







Sector	Distancia	Tiempo	Promedio
Tránsito	31.155	00h50'	37.4

DISTANCIA		DIRECCIÓN	INFORMACIÓN	DIST. REG.
TOTAL	PARCIAL			
0.000	0.000	<b>Parque Cerrado</b> <small>Lat: 17,12958 Lon: -96,76930</small>		31.155
<b>E 50min</b>	00:00:00.0			
0.03	0.03	 2	Entronque A la derecha	31.11
0.92	0.89	 3	Semáforo De Frente	30.22
2.35	1.43	 4	<b>Tomar por            la izquierda            hacia super            carretera</b>	28.79
4.25	1.89	 5	Inicia km Patrón 	26.90
5.25	1.00	 6	Termina km Patrón 	25.90
22.62	17.37	 7	Km 228	8.53
24.91	2.29	 8	<b>Pago            \$32            Pesos</b>	6.23



Sector	Distancia	Tiempo	Promedio
Tránsito	31.155	00h50'	37.4

DISTANCIA		DIRECCIÓN	INFORMACIÓN	DIST. REG.
TOTAL	PARCIAL			
26.65	1.73	9 	Tomar de frente	4.50
26.97	0.32	10 	Tope	4.17
27.06	0.08	11 	Tomar por la izquierda hacia Telixtlahuaca	4.09
27.19	0.12	12 	7 Topes	3.96
28.06	0.87	13 	Tomar ligeramente por la izquierda	3.09
28.34	0.27	14 	Tomar ligeramente por la izquierda	2.81
28.47	0.13	15 	Seguir de frente	2.68
28.73	0.25	16 	7 topes	2.42












Sector	Distancia	Tiempo	Promedio
<b>Tránsito</b>	<b>31.155</b>	<b>00h50'</b>	<b>37.4</b>

DISTANCIA		DIRECCIÓN	INFORMACIÓN	DIST. REG.
TOTAL	PARCIAL			
31.12	2.39	Final de tránsito Estacionarse en terraplén 17		0.02
31.155 0.000	0.029 0.000	Inicio de etapa  Odómetro en 0.0 Cascos puestos 18 Lat: 17,31103 Lon: -96,92545		0.000 78.019



Sector	Distancia	Tiempo	Promedio
TC1	78.019	01h20'	58.5

DISTANCIA		DIRECCIÓN	INFORMACIÓN	DIST. REG.
TOTAL	PARCIAL			
0.000	0.000	Inicio de etapa  Odómetro en 0.0 Cascos puestos <small>Lat: 17,31103 Lon: -96,92545</small>		78.019
<b>V 65 km/h</b>	00:50:00.0	18		
0.682	0.682	L D		77.337
<b>V 68 km/h</b>	00:50:37.7	19		
1.627	0.945	L I		76.392
<b>V 67 km/h</b>	00:51:27.8	20		
2.412	0.785	L D		75.607
<b>V 68 km/h</b>	00:52:09.9	21		
3.274	0.862	L I		74.745
<b>V 67 km/h</b>	00:52:55.6	22		
4.335	1.061	L D		73.684
<b>V 69 km/h</b>	00:53:52.6	23		
5.328	0.993	L I		72.691
<b>V 67 km/h</b>	00:54:44.4	24		
6.333	1.005	L D		71.686
<b>V 66 km/h</b>	00:55:38.4	25		

NEXT: 0.969



Sector	Distancia	Tiempo	Promedio
TC1	78.019	01h20'	58.5

DISTANCIA		DIRECCIÓN	INFORMACIÓN	DIST. REG.
TOTAL	PARCIAL			
7.302	0.969	LI		70.717
<b>V 67 km/h</b>	00:56:31.2	26		
8.304	1.002	LD		69.715
<b>V 65 km/h</b>	00:57:25.1	27		
9.269	0.965	LI		68.750
<b>V 69 km/h</b>	00:58:18.5	28		
10.233	0.964	LD		67.786
<b>V 68 km/h</b>	00:59:08.8	29		
11.271	1.038	LI		66.748
<b>V 67 km/h</b>	01:00:03.8	30		
12.229	0.958	LD		65.790
<b>V 69 km/h</b>	01:00:55.2	31		
13.199	0.970	MP		64.820
<b>V 68 km/h</b>	01:01:45.9	32		
14.223	1.024	MP		63.796
<b>V 69 km/h</b>	01:02:40.1	33		

NEXT: 0.962



Sector	Distancia	Tiempo	Promedio
TC1	78.019	01h20'	58.5

DISTANCIA		DIRECCIÓN	INFORMACIÓN	DIST. REG.
TOTAL	PARCIAL			
15.185	0.962	LI		62.834
<b>V 68 km/h</b>	01:03:30.3	34		
16.165	0.980	LD		61.854
<b>V 68 km/h</b>	01:04:22.1	35		
16.332	0.167		Topes 2	61.687
<b>V 60 km/h</b>	01:04:31.0	36		
17.105	0.773	LI		60.914
<b>V 65 km/h</b>	01:05:17.4	37		
18.045	0.940	LD		59.974
<b>V 68 km/h</b>	01:06:09.4	38		
19.017	0.972	MP		59.002
<b>V 69 km/h</b>	01:07:00.9	39		
20.002	0.985	LD		58.017
<b>V 68 km/h</b>	01:07:52.3	40		
20.980	0.978	LI		57.039
<b>V 72 km/h</b>	01:08:44.1	41		

NEXT: 0.982



Sector	Distancia	Tiempo	Promedio
TC1	78.019	01h20'	58.5

DISTANCIA		DIRECCIÓN	INFORMACIÓN	DIST. REG.
TOTAL	PARCIAL			
21.962	0.982	L D		56.057
<b>V 68 km/h</b>	01:09:33.2	42		
22.495	0.533		Topes 3 Cieneguilla	55.524
<b>V 60 km/h</b>	01:10:01.4	43		
22.938	0.443	L I		55.081
<b>V 68 km/h</b>	01:10:27.9	44		
23.858	0.920	L D		54.161
<b>V 69 km/h</b>	01:11:16.7	45		
24.907	1.049	L I		53.112
<b>V 68 km/h</b>	01:12:11.4	46		
25.903	0.996	L D		52.116
<b>V 69 km/h</b>	01:13:04.1	47		
26.840	0.937	L I		51.179
<b>V 68 km/h</b>	01:13:53.0	48		
27.804	0.964	L I		50.215
<b>V 71 km/h</b>	01:14:44.0	49		



Sector	Distancia	Tiempo	Promedio
TC1	78.019	01h20'	58.5

DISTANCIA		DIRECCIÓN	INFORMACIÓN	DIST. REG.
TOTAL	PARCIAL			
28.814	1.010	L I		49.205
<b>V 68 km/h</b>	01:15:35.2	50		
29.790	0.976	L D		48.229
<b>V 70 km/h</b>	01:16:26.9	51		
30.734	0.944	L I		47.285
<b>V 71 km/h</b>	01:17:15.5	52		
31.729	0.995	L D		46.290
<b>V 69 km/h</b>	01:18:05.9	53		
32.721	0.992	L I		45.298
<b>V 70 km/h</b>	01:18:57.7	54		
33.668	0.947	L D		44.351
<b>V 68 km/h</b>	01:19:46.4	55		
34.670	1.002	L I		43.349
<b>V 69 km/h</b>	01:20:39.4	56		
35.649	0.979	L D		42.370
<b>V 71 km/h</b>	01:21:30.5	57		

NEXT: 0.958





Sector	Distancia	Tiempo	Promedio
TC1	78.019	01h20'	58.5

DISTANCIA		DIRECCIÓN	INFORMACIÓN	DIST. REG.
TOTAL	PARCIAL			
36.607	0.958	LI		41.412
<b>V 69 km/h</b>	01:22:19.1	58		
37.593	0.986	MP	<b>K M 160</b>	40.426
<b>V 68 km/h</b>	01:23:10.5	59		
38.600	1.007	LI		39.419
<b>V 69 km/h</b>	01:24:03.8	60		
39.574	0.974	LD		38.445
<b>V 72 km/h</b>	01:24:54.6	61		
40.506	0.932	LI		37.513
<b>V 69 km/h</b>	01:25:41.2	62		
41.551	1.045	LD		36.468
<b>V 71 km/h</b>	01:26:35.8	63		
42.457	0.906	LI		35.562
<b>V 68 km/h</b>	01:27:21.7	64		
43.488	1.031	LD		34.531
<b>V 71 km/h</b>	01:28:16.3	65		



Sector	Distancia	Tiempo	Promedio
TC1	78.019	01h20'	58.5

DISTANCIA		DIRECCIÓN	INFORMACIÓN	DIST. REG.
TOTAL	PARCIAL			
44.510	1.022	MP	153	33.509
<b>V 70 km/h</b>	01:29:08.1	66		
45.520	1.010	LD		32.499
<b>V 71 km/h</b>	01:30:00.1	67		
46.473	0.953	LI		31.546
<b>V 72 km/h</b>	01:30:48.4	68		
47.390	0.917	LD		30.629
<b>V 71 km/h</b>	01:31:34.2	69		
48.290	0.900	LI		29.729
<b>V 72 km/h</b>	01:32:19.9	70		
49.339	1.049	LD		28.680
<b>V 73 km/h</b>	01:33:12.3	71		
50.302	0.963	LI		27.717
<b>V 75 km/h</b>	01:33:59.8	72		
51.303	1.001	LD		26.716
<b>V 73 km/h</b>	01:34:47.8	73		

NEXT: 0.961



Sector	Distancia	Tiempo	Promedio
TC1	78.019	01h20'	58.5

DISTANCIA		DIRECCIÓN	INFORMACIÓN	DIST. REG.
TOTAL	PARCIAL			
52.264	0.961	LI		25.755
<b>V 74 km/h</b>	01:35:35.2	74		
53.241	0.977	MP LD	144	24.778
<b>V 75 km/h</b>	01:36:22.8	75		
54.182	0.941	MP LI	143	23.837
<b>V 74 km/h</b>	01:37:07.9	76		
55.249	1.067	LD		22.770
<b>V 76 km/h</b>	01:37:59.8	77		
56.325	1.076	LI		21.694
<b>V 74 km/h</b>	01:38:50.8	78		
57.108	0.783	LD		20.911
<b>V 76 km/h</b>	01:39:28.9	79		
58.041	0.933	MP LI	139	19.978
<b>V 74 km/h</b>	01:40:13.1	80		
59.089	1.048	LD		18.930
<b>V 73 km/h</b>	01:41:04.1	81		

NEXT: 0.974



Sector	Distancia	Tiempo	Promedio
TC1	78.019	01h20'	58.5

DISTANCIA		DIRECCIÓN	INFORMACIÓN	DIST. REG.
TOTAL	PARCIAL			
60.063	0.974	LI		17.956
<b>V 71 km/h</b>	01:41:52.1	82		
60.148	0.085		Tope	17.871
<b>V 40 km/h</b>	01:41:56.4	83		
61.036	0.888	LD		16.983
<b>V 69 km/h</b>	01:43:16.3	84		
61.991	0.955	LI		16.028
<b>V 71 km/h</b>	01:44:06.2	85		
62.961	0.970	LD		15.058
<b>V 73 km/h</b>	01:44:55.4	86		
63.991	1.030	LI		14.028
<b>V 71 km/h</b>	01:45:46.2	87		
64.948	0.957	LD		13.071
<b>V 69 km/h</b>	01:46:34.7	88		
65.760	0.812	LI		12.259
<b>V 73 km/h</b>	01:47:17.0	89		



Sector	Distancia	Tiempo	Promedio
TC1	78.019	01h20'	58.5

DISTANCIA		DIRECCIÓN	INFORMACIÓN	DIST. REG.
TOTAL	PARCIAL			
66.017	0.257		Topes 3	12.002
<b>V 40 km/h</b>	01:47:29.7			
66.816	0.799	L I		11.203
<b>V 68 km/h</b>	01:48:41.6			
68.187	1.371	L 3		9.832
<b>V 71 km/h</b>	01:49:54.2			
68.995	0.808	M P	128	9.024
<b>V 73 km/h</b>	01:50:35.2			
69.187	0.192		Topes 2	8.832
<b>V 40 km/h</b>	01:50:44.6			
70.336	1.149	L I		7.683
<b>V 68 km/h</b>	01:52:28.1			
71.243	0.907	L D		6.776
<b>V 71 km/h</b>	01:53:16.1			
72.233	0.990	Final de etapa		5.786
<b>E 16min</b>	01:54:06.3			












Sector	Distancia	Tiempo	Promedio
TC1	78.019	01h20'	58.5

DISTANCIA		DIRECCIÓN	INFORMACIÓN	DIST. REG.
TOTAL	PARCIAL			
73.28	1.05	L D 98		4.73
76.64	3.35	L I 99		1.37
77.98	1.34	Esperar L D Su hora ideal 100	 Junto a la Talacheria	0.03
78.019 0.000	0.030 0.000	Inicio de etapa Odómetro en 0.0 Casco 101  Lat: 17,79371 Lon: -96,95929	 Letrero invertido	0.000 24.475



Sector	Distancia	Tiempo	Promedio
TC 2	24.475	00h21'	67.6

DISTANCIA		DIRECCIÓN	INFORMACIÓN	DIST. REG.
TOTAL	PARCIAL			
0.000	0.000	Inicio de etapa Odómetro en 0.0 Cascos  <small>Lat: 17,79371 Lon: -96,95929</small>	 <b>Letrero invertido</b>	24.475
<b>V 65 km/h</b>	02:10:00.0	101		
0.783	0.783	L D		23.692
<b>V 65 km/h</b>	02:10:43.3	102		
1.647	0.864		<b>Topes 2</b>	22.828
<b>V 40 km/h</b>	02:11:31.2	103		
1.729	0.082	L I		22.746
<b>V 63 km/h</b>	02:11:38.5	104		
2.416	0.687		<b>Topes 2</b>	22.059
<b>V 40 km/h</b>	02:12:17.8	105		
2.667	0.251	L D		21.808
<b>V 65 km/h</b>	02:12:40.4	106		
3.644	0.977	L I		20.831
<b>V 68 km/h</b>	02:13:34.5	107		
4.584	0.940	L D		19.891
<b>V 71 km/h</b>	02:14:24.3	108		



Sector	Distancia	Tiempo	Promedio
TC 2	24.475	00h21'	67.6

DISTANCIA		DIRECCIÓN	INFORMACIÓN	DIST. REG.
TOTAL	PARCIAL			
5.628	1.044	LI		18.847
<b>V 69 km/h</b>	02:15:17.2	109		
6.568	0.940	LD		17.907
<b>V 73 km/h</b>	02:16:06.2	110		
7.579	1.011	LI		16.896
<b>V 71 km/h</b>	02:16:56.1	111		
8.564	0.985	LD		15.911
<b>V 68 km/h</b>	02:17:46.1	112		
8.780	0.216		Topes 3	15.695
<b>V 45 km/h</b>	02:17:57.5	113		
9.542	0.762	LI		14.933
<b>V 67 km/h</b>	02:18:58.4	114		
10.520	0.978	LD		13.955
<b>V 69 km/h</b>	02:19:51.0	115		
11.483	0.963	LI		12.992
<b>V 71 km/h</b>	02:20:41.2	116		











Sector	Distancia	Tiempo	Promedio
TC 2	24.475	00h21'	67.6

DISTANCIA		DIRECCIÓN	INFORMACIÓN	DIST. REG.
TOTAL	PARCIAL			
12.509	1.026	LD		11.966
<b>V 70 km/h</b>	02:21:33.3	117		
13.527	1.018	LI		10.948
<b>V 72 km/h</b>	02:22:25.6	118		
14.478	0.951	LD		9.997
<b>V 69 km/h</b>	02:23:13.2	119		
15.486	1.008	LI		8.989
<b>V 71 km/h</b>	02:24:05.8	120		
16.487	1.001	MP	102	7.988
<b>V 70 km/h</b>	02:24:56.5	121		
17.451	0.964	MP	KM 101	7.024
<b>V 69 km/h</b>	02:25:46.1	122		
18.463	1.012	MP	KM 100	6.012
<b>V 71 km/h</b>	02:26:38.9	123		
19.459	0.996	MP	KM 99	5.016
<b>V 73 km/h</b>	02:27:29.4	124		

NEXT: 0.991







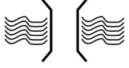





Sector	Distancia	Tiempo	Promedio
TC 2	24.475	00h21'	67.6

DISTANCIA		DIRECCIÓN	INFORMACIÓN	DIST. REG.
TOTAL	PARCIAL			
20.450	0.991	MP	KM 98	4.025
<b>V 75 km/h</b>	02:28:18.3	125		
21.444	0.994	LI		3.031
<b>V 71 km/h</b>	02:29:06.0	126		
22.421	0.977	LD		2.054
<b>V 69 km/h</b>	02:29:55.5	127		
23.419	0.998	MP	KM 95	1.056
<b>V 68 km/h</b>	02:30:47.6	128		
24.391	0.972	MP		0.084
<b>V 71 km/h</b>	02:31:39.0	129		
24.475	0.084	<b>Letrero Amarillo</b>   17,92024 Lon: -97,00638		0.000
0.000	0.000			0.000
		130		24.828



Sector	Distancia	Tiempo	Promedio
<b>Limitada</b>	<b>24.828</b>	<b>00h20'</b>	<b>73.5</b>

DISTANCIA		DIRECCIÓN	INFORMACIÓN	DIST. REG.
TOTAL	PARCIAL			
0.000	0.000	<b>Letrero Amarillo</b>   <small>17,92024 Lon: -97,00638</small>		24.828
<b>E 20min</b>	02:31:43.3	130		
0.12	0.12	<b>Letrero Lim Velocidad</b> 131		24.70
0.46	0.34	<b>Letrero No rebasar</b> 132		24.35
0.55	0.08	<b>Letrero Amarillo Curva</b> 133		24.27
0.86	0.31	<b>LI</b> 134	<b>KM 93</b>	23.96
1.03	0.16	<b>Puente</b> 135		23.79
4.66	3.63	 136	<b>Topes 7</b>	20.16
5.33	0.66	 137	 <b>CEBETA</b>	19.49














Sector	Distancia	Tiempo	Promedio
<b>Limitada</b>	<b>24.828</b>	<b>00h20'</b>	<b>73.5</b>

DISTANCIA		DIRECCIÓN	INFORMACIÓN	DIST. REG.
TOTAL	PARCIAL			
7.72	2.38	LD 138		17.10
18.52	10.80	LI 139		6.30
24.828 0.000	6.307 0.000	 LI <b>Fin de etapa</b> Lat: 18,09365 Lon: -97,06288 140		0.000 10.200



Sector	Distancia	Tiempo	Promedio
Tránsito	10.200	00h37'	16.5

DISTANCIA		DIRECCIÓN	INFORMACIÓN	DIST. REG.
TOTAL	PARCIAL			
24.828 0.000 <b>E 17min</b>	6.307 0.000 02:52:00.0	  L I <b>Fin de etapa</b> Lat: 18,09365 Lon: -97,06288 140		0.000 10.200
0.37	0.37	 141	Topes 2	9.82
4.20	3.83	 142	Topes 5	5.99
5.38	1.18	 143	Tope 2	4.81
5.62	0.23	 144	Continuar En carretera Federal	4.57
6.84	1.22	 145	Topes 4	3.35
7.64	0.80	 146	Gasolinera Teotitlán	2.55
7.650 <b>N 20min</b>	0.001 03:09:00.0	 147	Aparcar Donde indique Comisario 	2.550



Sector	Distancia	Tiempo	Promedio
<b>Tránsito</b>	<b>10.200</b>	<b>00h37'</b>	<b>16.5</b>

DISTANCIA		DIRECCIÓN	INFORMACIÓN	DIST. REG.
TOTAL	PARCIAL			
10.200	2.550	 Lat: 18,16452 Lon: -97,09190	<b>Topes 7</b>	0.000
0.000	0.000			148

 Made with Rabbit Roadbook Designer

Pag. 22




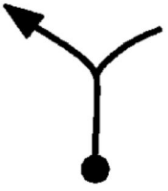


Sector	Distancia	Tiempo	Promedio
<b>Tránsito</b>	<b>43.525</b>	<b>01h00'</b>	<b>43.5</b>

DISTANCIA		DIRECCIÓN	INFORMACIÓN	DIST. REG.
TOTAL	PARCIAL			
10.200 0.000	2.550 0.000	 Lat: 18,16452 Lon: -97,09190	Topes 7	0.000 43.525
<b>E 60min</b>	03:29:00.0			
1.42	1.42	 149	Topes 2	42.09
7.27	5.84	 150	Topes 4	36.25
10.61	3.33	 151	Topes 4	32.91
15.43	4.82	 152	Sobre federal	28.08
17.01	1.57	  5	Boulevard	26.51
18.53	1.51	LD		24.99
20.56	2.03	LD		22.96







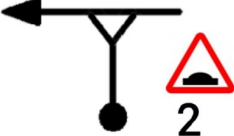

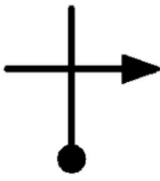

Sector	Distancia	Tiempo	Promedio
<b>Tránsito</b>	<b>43.525</b>	<b>01h00'</b>	<b>43.5</b>

DISTANCIA		DIRECCIÓN	INFORMACIÓN	DIST. REG.
TOTAL	PARCIAL			
21.95	1.39	156 	Sobre Federal	21.57
22.44	0.48	157 	Topes 3	21.08
26.14	3.70	158 L D		17.37
30.58	4.43	159 L I		12.93
30.77	0.18	160 	Precaución Tomar A la izquierda	12.75
32.99	2.21	161 	De frente	10.53
33.39	0.40	162 	Precaución Tomar a la Izquierda	10.13
35.95	2.56	163 L I Escuela Nicolas bravo		7.56





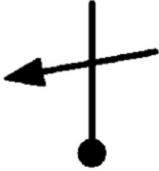












Sector	Distancia	Tiempo	Promedio
Tránsito	43.525	01h00'	43.5

DISTANCIA		DIRECCIÓN	INFORMACIÓN	DIST. REG.
TOTAL	PARCIAL			
37.21	1.26	164 	Topes 2	6.30
37.98	0.76	165 <b>BIENVENIDOS San José Miahuatlán</b>		5.54
38.37	0.39	166 	Sobre Calle Principal	5.14
38.53	0.15	167 	De frente	4.99
38.61	0.08	168 	Topar con pared por la izquierda	4.90
38.80	0.19	169 	De frente	4.71
38.98	0.18	170 	Por calle 16 de Septiembre	4.53
39.11	0.13	171 	De frente	4.40

**NEXT: 0.15 !!!**












Sector	Distancia	Tiempo	Promedio
Tránsito	43.525	01h00'	43.5

DISTANCIA		DIRECCIÓN	INFORMACIÓN	DIST. REG.
TOTAL	PARCIAL			
39.27	0.15	172 	Sobre calle Abasolo vuelta Ala izquierda	4.25
39.49	0.22	173 	Continuar Sobre Calle abasolo	4.02
39.82	0.32	174 	Topes 2	3.70
41.25	1.43	175 		2.27
42.89	1.64	176 	Tomar a la Derecha México cuota	0.62
43.19	0.29	177 	\$ 36.00 Pesos	0.33
43.50	0.31	178  	Esperar su Hora ideal	0.02
43.525 0.000	0.021 0.000	179   <b>Restaurante TICOO'S</b>  Lat: 18,26653 Lon: -97,31731	Inicio de etapa Odómetro en 0.0 <b>Cascos</b> 	0.000 27.525



Sector	Distancia	Tiempo	Promedio
TC 3	27.525	00h21'	78.6

DISTANCIA		DIRECCIÓN	INFORMACIÓN	DIST. REG.
TOTAL	PARCIAL			
0.000	0.000	 <b>Restaurante TICOO'S</b> <small>Lat: 18,26653 Lon: -97,31731</small>	Inicio de etapa Odómetro en 0.0 <b>Cascos</b> 	27.525
<b>V 91 km/h</b>	04:29:00.0	179		
0.355	0.355	L D		27.170
<b>V 97 km/h</b>	04:29:14.0	180		
1.282	0.927	L D		26.243
<b>V 103 km/h</b>	04:29:48.4	181		
2.277	0.995	L D		25.248
<b>V 107 km/h</b>	04:30:23.2	182		
3.191	0.914	L D		24.334
<b>V 111 km/h</b>	04:30:53.9	183		
4.204	1.013	L D		23.321
<b>V 109 km/h</b>	04:31:26.8	184		
5.223	1.019	L D		22.302
<b>V 107 km/h</b>	04:32:00.4	185		
6.186	0.963	L D		21.339
<b>V 107 km/h</b>	04:32:32.8	186		

NEXT: 0.942



Sector	Distancia	Tiempo	Promedio
TC 3	27.525	00h21'	78.6

DISTANCIA		DIRECCIÓN	INFORMACIÓN	DIST. REG.
TOTAL	PARCIAL			
7.128	0.942	L D		20.397
<b>V 101 km/h</b>	04:33:04.5			
8.121	0.993	L D		19.404
<b>V 103 km/h</b>	04:33:39.9			
9.119	0.998	L D		18.406
<b>V 105 km/h</b>	04:34:14.8			
10.123	1.004	L D		17.402
<b>V 102 km/h</b>	04:34:49.2			
11.133	1.010	L D		16.392
<b>V 103 km/h</b>	04:35:24.9			
12.097	0.964	L D		15.428
<b>V 102 km/h</b>	04:35:58.6			
13.093	0.996	L D		14.432
<b>V 105 km/h</b>	04:36:33.7			
14.086	0.993	L D		13.439
<b>V 107 km/h</b>	04:37:07.8			

NEXT: 1.920



Sector	Distancia	Tiempo	Promedio
TC 3	27.525	00h21'	78.6

DISTANCIA		DIRECCIÓN	INFORMACIÓN	DIST. REG.
TOTAL	PARCIAL			
16.006	1.920	L D		11.519
<b>V 105 km/h</b>	04:38:12.4	195		
17.088	1.082	L D		10.437
<b>V 104 km/h</b>	04:38:49.5	196		
18.040	0.952	L D		9.485
<b>V 105 km/h</b>	04:39:22.4	197		
19.040	1.000	L D		8.485
<b>V 107 km/h</b>	04:39:56.7	198		
20.150	1.110	L D		7.375
<b>V 110 km/h</b>	04:40:34.0	199		
21.027	0.877	<b>Fin del Rally</b>		6.498
<b>E 9min</b>	04:41:02.7	200		
22.10	1.07		<b>Salida a Tehuacán</b>	5.42
		201		
22.59	0.49		<b>Incorporarse Con Precaucion</b>	4.92
		202		





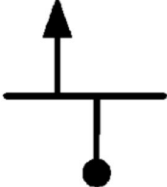
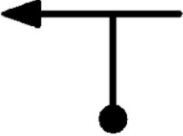
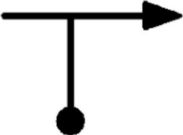
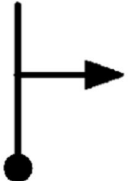
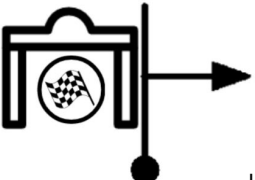
Sector	Distancia	Tiempo	Promedio
TC 3	27.525	00h21'	78.6

DISTANCIA		DIRECCIÓN	INFORMACIÓN	DIST. REG.
TOTAL	PARCIAL			
22.85	0.25	203	Boulevard	4.67
23.11	0.25	204	De frente	4.41
23.68	0.57	205	Seguir de frente	3.84
23.87	0.18	206	Continuar de frente	3.65
24.43	0.56	207	Continuar de frente	3.09
25.88	1.45	208	Seguir de frente	1.63
25.96	0.07	209	Tomar por la derecha	1.56
26.15	0.19	210	Tomar por la izquierda	1.36

**NEXT: 0.18 !!!**



Sector	Distancia	Tiempo	Promedio
TC 3	27.525	00h21'	78.6

DISTANCIA		DIRECCIÓN	INFORMACIÓN	DIST. REG.
TOTAL	PARCIAL			
26.34	0.18	211 	Continuar de frente	1.18
26.91	0.57	212 	Seguir de frente	0.61
27.16	0.24	213 	Incorporarse	0.36
27.29	0.13	214 	Tomar por la izquierda	0.23
27.34	0.04	215 	Tomar por la derecha	0.18
27.43	0.09	216 	Tomar por la derecha	0.08
27.52	0.08	217  Lat: 18,46298 Lon: -97,39247	Estacionarse en batería	0.00

04:50:00.0