

**CAM** CONSORCIO ARISTOS

# 5° RALLY LA CONGOJA

23 Y 24 DE JUNIO 2023

RALLY AUTOMOVIL CLUB MEXICO

SAN JOSÉ DE GRACIA PUEBLO MÁGICO

PETRONAS

ibis budget HOTELS

**FENADACH** Federación Mexicana de Automóviles Deportivos A.C.

**CNRM** COMISIÓN NACIONAL DE RALLAS MEXICO A.C.

**CRO** CAMPEONATO REGIONAL DE OCCIDENTE

**DKI OIL**

**Aguascalientes**  
Gente de trabajo y soluciones  
*El gigante de México*

**ROLCAR** M.R.

**LIBRETA  
DE RUTA**



# 5° RALLY LA CONGOJA





## Apéndice 1 – Itinerario

### ITINERARIO - HORARIO


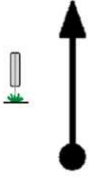

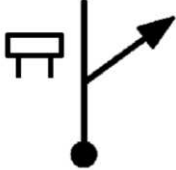
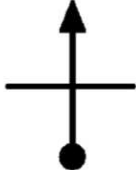

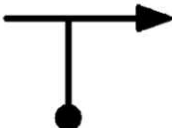

Sábado 24 de junio						
TC	LOCALIZACIÓN	DIST	DIST	DIST	TIEMPO	HORA
CH		TC	TRANS	TOTAL	PARCIAL	1er AUTO
PC0	Parque Cerrado - San José de Gracia					08:30'
0A			0.000	0.000	00:30'	09:00'
1			13.900	13.900	00:20'	09:20'
TC1	<b>LA CONGOJA 1</b>	<b>11.060</b>				<b>09:23'</b>
1A	Entrada a Vuelta en "U" y Reclasificación		0.710	11.770	00:10'	09:33'
	<b>Vuelta en "U" y Reclasificación</b>	<b>(11.060)</b>	<b>(14.610)</b>	<b>(25.670)</b>	<b>01:00'</b>	
2	Salida de Reclasificación					10:33'
TC2	<b>PAREDES 1</b>	<b>11.530</b>				<b>10:36'</b>
2A	Entrada a Servicio		1.910	13.440	00:13'	10:49'
	<b>SERVICIO - Plaza Principal de Paredes</b>				<b>00:50'</b>	
2B	Salida de Servicio					11:39'
3			1.830	1.830	00:03'	11:42'
TC3	<b>LA CONGOJA 2</b>	<b>11.060</b>				<b>11:45'</b>
3A	Entrada a Vuelta en "U" y Reclasificación		0.710	11.770	00:10'	11:55'
	<b>Vuelta en "U" y Reclasificación</b>	<b>(22.590)</b>	<b>(4.450)</b>	<b>(27.040)</b>	<b>01:00'</b>	
3B	Salida de Reclasificación					12:55'
TC4	<b>PAREDES 2</b>	<b>11.530</b>				<b>12:58'</b>
4A	Entrada a Servicio		1.910	13.440	00:13'	13:11'
	<b>SERVICIO - Plaza Principal de Paredes</b>				<b>00:50'</b>	
4B	Salida de Servicio					14:01'
			1.830	1.830	00:03'	14:04'
TC5	<b>LA CONGOJA 3</b>	<b>11.060</b>				<b>14:07'</b>
5A	Entrada a Vuelta en "U" y Reclasificación		0.710	11.770	00:10'	14:17'
	<b>Vuelta en "U" y Reclasificación</b>	<b>(22.590)</b>	<b>(4.450)</b>	<b>(27.040)</b>	<b>01:00'</b>	
5B	Salida de Reclasificación					15:17'
TC6	<b>SAN JOSÉ DE GRACIA</b>	<b>11.530</b>				<b>15:20'</b>
6A	META EN SAN JOSÉ DE GRACIA		13.790	25.320	00:33'	15:53'
		<b>(11.530)</b>	<b>(13.790)</b>	<b>(25.320)</b>		
	<b>TOTALES</b>	<b>(67.770)</b>	<b>(37.300)</b>	<b>(105.070)</b>		

CH	0A	SALIDA PARQUE CERRADO SAN JOSE DE GRACIA	DISTANCIA	0
CH TC	1	LA CONGOJA 1	13.82 km.	
TRAMO CRONOMETRADO			PROMEDIO	TIEMPO
			41 k/h	00:20'


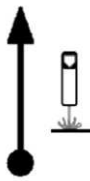

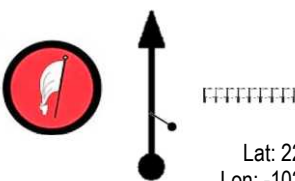
DISTANCE		DIRECTION	INFORMATION	DIST. REGR.
TOTAL	PARTIAL			
0.00	0.00	1	Control CH 0A En salida de Estacionamiento Tope	13.95
0.03	0.03	2	Por izquierda Av. Juan Dominguez	13.92
0.20	0.17	3	De frente Tope	13.75
0.42	0.22	4	Topes (2) De frente	13.53
0.63	0.21	5	De frente Inicia jardín L.D	13.32
0.71	0.08	6	Por la izquierda "Av. Edmundo Gomez Orozco" Al final del Jardín	13.24
0.81	0.10	7	Tope Seguir De Frente	13.14
1.00	0.19	8	Tope Fin de camellón Inicia doble Sentido	12.95


















# 5to Rally la Congoja

DISTANCE		DIRECTION	INFORMATION	DIST. REGR.
TOTAL	PARTIAL			
1.26	0.26	9 	Seguir por la Derecha Topes (2)	12.69
2.99	1.73	10 	Km 2 invertido Lado Izquierdo	10.96
3.35	0.36	11 	Alto Entronque peligroso A la izquierda "San Antonio de Los ríos "	10.60
4.75	1.40	12 	Letrero doble "La Congoja - San Antonio de los R." Por la derecha	9.20
5.79	1.04	13 	De frente a "San Antonio de Los Ríos "	8.16
7.60	1.81	14 	Km 9	6.35
10.59	2.99	15 	Por la derecha	3.36
11.72	1.13	16 	Letrero "San Antonio de Los Ríos " Topes (7)	2.23

# 5to Rally la Congoja









DISTANCE		DIRECTION	INFORMATION	DIST. REGR.
TOTAL	PARTIAL			
13.08	1.36	17 	Seguir De frente (Paredes)	0.87
13.42	0.34	18 	Km 12	0.53
13.82	0.40	19 	Control CH 01  (Marca Al piso Km 12+400)	0.13
13.95 0.000	0.13 0.000	20  Lat: 22.16016 Lon: -102.48740	Control A-TC1 Inicio de etapa (Casco)  (Reja L.D km 12+500)	0.00 11.77

CH	1	LA CONGOJA 1	DISTANCIA	1
CH TC	1A	VUELTA EN U Y RECLASIFICACION	11.77 km.	
TRAMO CRONOMETRADO			PROMEDIO	TIEMPO 00:10'
1	LA CONGOJA 1		11.060 km.	

DISTANCE		DIRECTION	INFORMATION	DIST. REGR.		
TOTAL	PARTIAL					
0.000	0.000	  FFFFFFFF Lat: 22.16016 Lon: -102.48740	Control A-TC1 Inicio de etapa (Cascos)  (Reja L.D km 12+500)	11.77		
0.10	0.10	  2L	Piso malo Izquierda 2 Larga Km 13	11.67		
0.57	0.47	 1L	Derecha 1 larga	11.20		
1.11	0.54	 2L	Derecha 2 larga	10.66		
1.38	0.27	   0	Guardaganado Izquierda 0	10.39		
1.78	0.40	 2	+	 3L	Derecha 2+ Izquierda 3 larga	9.99
2.25	0.47	 	Derecha Izquierda	9.52		
2.55	0.30	  3	Km 15 Izquierda 3	9.22		









NEXT: 0.14 !!!

# 5to Rally la Congoja







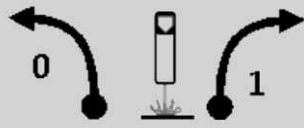

DISTANCE		DIRECTION	INFORMATION	DIST. REGR.
TOTAL	PARTIAL			
2.69	0.14	28 	Derecha 2 larga	9.08
3.02	0.33	29 	Derecha 2 Muy larga	8.75
3.71	0.69	30 	Izquierda 3	8.06
4.09	0.38	31 	Derecha 0	7.68
4.34	0.25	32 	Lomo recta	7.43
4.54	0.20	33 	Km 17	7.23
4.62	0.08	34 	Izquierda 1 con Guardaganado	7.15
5.12	0.50	35 	Izquierda 2 Derecha 2	6.65











# 5to Rally la Congoja

DISTANCE		DIRECTION	INFORMATION	DIST. REGR.
TOTAL	PARTIAL			
5.43	0.31	36 	Izquierda 3	6.34
5.57	0.14	37 	Izquierda + Derecha 2 larga	6.20
6.01	0.44	38 	Izquierda 3 con Piso malo Derecha 1	5.76
6.24	0.23	39 	Izquierda 2 Derecha 4 se Cierra con Barranco	5.53
6.49	0.25	40 	Izquierda 1 Km 19	5.28
6.55	0.06	41 	Izquierda 4 Derecha 1	5.22
6.75	0.20	42 	Derecha 2 Izquierda 3 Derecha 1	5.02
6.96	0.21	43 	Izquierda 2 Derecha 1	4.81





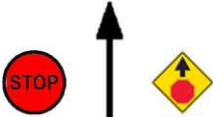

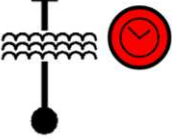
# 5to Rally la Congoja

DISTANCE		DIRECTION	INFORMATION	DIST. REGR.
TOTAL	PARTIAL			
7.19	0.23	44 	Izquierda Corta	4.58
7.34	0.15	45 	Derecha 2	4.43
7.49	0.15	46 	Izquierda 3 Derecha 2 larga	4.28
7.78	0.29	47 	Izquierda 1	3.99
7.89	0.11	48 	Izquierda 0 Derecha 0	3.88
8.15	0.26	49 	Izquierda 0	3.62
8.25	0.10	50 	Izquierda 1 Km 21 Derecha 1	3.52
8.47	0.22	51 	Izquierda 1 Derecha 2	3.30

# 5to Rally la Congoja

DISTANCE		DIRECTION	INFORMATION	DIST. REGR.
TOTAL	PARTIAL			
8.68	0.21	 52	Izquierda 1 con Piso malo	3.09
8.83	0.15	 53	Lomo Izquierda	2.94
9.17	0.34	 54	Derecha 1	2.60
9.33	0.16	 55	Izquierda corta	2.44
9.47	0.14	 56	Derecha 1	2.30
9.61	0.14	 57	Derecha	2.16
9.72	0.11	 58	Izquierda Corta Derecha 3	2.05
9.91	0.19	 59	Izquierda 1 Derecha 1	1.86

# 5to Rally la Congoja

DISTANCE		DIRECTION	INFORMATION	DIST. REGR.
TOTAL	PARTIAL			
10.31	0.40	 60	Lomo Izquierda 4 Derecha 2 Km 23	1.46
10.66	0.35	 61	Izquierda 0 Derecha 1	1.11
11.06	0.40	 62 Lat: 22.16185 Lon: -102.54901	Control B Fin de etapa  (20 m antes de Letrero "evite incendios..")	0.71
11.38	0.32	 63	Izquierda 1	0.39
11.52	0.14	 64 Lat: 22.16478 Lon: -102.55228	Control C Alto Total Entregar Carnet  (En señal de alto)	0.25
11.72	0.20	 65	Topes (2)  (La Congoja)	0.05
11.77 0.000	0.05 0.000	 66	Control CH 1A Entrada vuelta en u Y reclasificacion  (Segundo tope)	0.00 0.10











<b>CH</b>	<b>1A</b>	<b>VUELTA EN U Y RECLASIFICACION</b>	<b>DISTANCIA</b>	<b>1</b>
<b>CH TC</b>	<b>2</b>	<b>PAREDES 1</b>	<b>0.00 km.</b>	
<b>TRAMO CRONOMETRADO</b>			<b>PROMEDIO</b>	<b>TIEMPO 01:00'</b>
			<b>0 k/h</b>	

DISTANCE		DIRECTION	INFORMATION	DIST. REGR.
TOTAL	PARTIAL			
11.77 0.000	0.05 0.000	 66	<b>Control CH 1A</b> Entrada vuelta en u Y reclasificacion (Segundo tope)	0.00 0.10
0.10 0.000	0.10 0.000		 67	<b>Control CH 02</b> <b>Salida</b> <b>Reclasificacion</b> Letrero "San José de Gracia 25)

<b>CH</b>	<b>1A</b>	<b>VUELTA EN U Y RECLASIFICACION</b>	<b>DISTANCIA</b>	<b>1</b>
<b>CH TC</b>	<b>2</b>	<b>PAREDES 1</b>	<b>0.00 km.</b>	
<b>TRAMO CRONOMETRADO</b>			<b>PROMEDIO</b>	<b>TIEMPO</b>
			<b>0 km/h</b>	<b>01:00'</b>






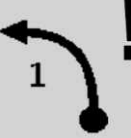





DISTANCE		DIRECTION	INFORMATION	DIST. REGR.
TOTAL	PARTIAL			
0.10 0.000	0.10 0.000	67 	<b>Control CH 02</b> <b>Salida</b> <b>Reclasificacion</b> Letrero "San José de Gracia 25)	0.00 0.00
0.00	0.00	68  Lat: 22.16470 Lon: -102.55186	<b>Control A-TC 2</b> <b>Inicio de etapa</b> <b>(Casco)</b>  (Marca letrero inv)	13.44

CH	2	PAREDES 1	DISTANCIA	2
CH TC	2A	ENTRADA A SERVICIO	13.44 km.	
TRAMO CRONOMETRADO			PROMEDIO	TIEMPO 00:13'
2	PAREDES 1		11.530 km. 52 km/h	

DISTANCE		DIRECTION	INFORMATION	DIST. REGR.
TOTAL	PARTIAL			
0.00	0.00	 Lat: 22.16470 Lon: -102.55186	Control A-TC 2 Inicio de etapa (Cascos)  (Marca letrero inv)	13.44
0.09	0.09	 69	Derecha 0	13.35
0.47	0.38	 70	Lomo recta	12.97
0.68	0.21	 71	Izquierda 2 con Barranco Derecha 0 Inicia descenso	12.76
0.97	0.29	 72	Izquierda 3 corta	12.47
1.15	0.18	 73	Derecha 4	12.29
1.43	0.28	 74	Izquierda 1 + Derecha 1	12.01
1.63	0.20	 75	Izquierda 3	11.81

NEXT: 0.13 !!!




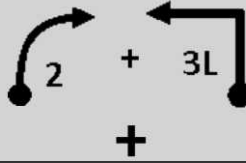


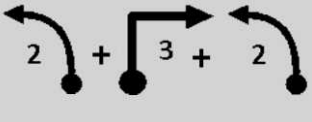
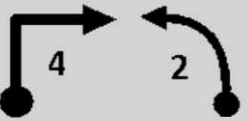
# 5to Rally la Congoja

DISTANCE		DIRECTION	INFORMATION	DIST. REGR.
TOTAL	PARTIAL			
1.76	0.13	76 	Derecha Corta	11.68
1.85	0.09	77 	Izquierda con Barranco	11.59
2.00	0.15	78  	Km 22 Izquierda 2 con Barranco	11.44
2.16	0.16	79 	Derecha corta	11.28
2.27	0.11	80 	Izquierda 1 con Barranco	11.17
2.62	0.35	81 	Derecha 1	10.82
2.75	0.13	82   + 	Lomo Derecha 3 corta Con piso malo + Izquierda 3	10.69
3.00	0.25	83 	Derecha 2	10.44

**NEXT: 0.11 !!!**



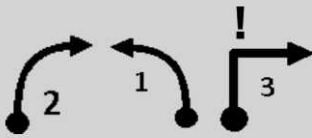

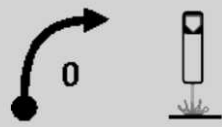





# 5to Rally la Congoja









DISTANCE		DIRECTION	INFORMATION	DIST. REGR.
TOTAL	PARTIAL			
3.11	0.11	84 	Izquierda 1 Derecha 1	10.33
3.34	0.23	85 	Derecha 1	10.10
3.51	0.17	86 	Izquierda 0 Derecha 1	9.93
3.70	0.19	87 	Derecha 2+ Izquierda 3 Larga +	9.74
3.97	0.27	88 	Derecha 4	9.47
4.11	0.14	89 	Izquierda 2 Km 20 Derecha Corta	9.33
4.42	0.31	90 	Izquierda 2+ Derecha 3+ Izquierda 2+	9.02
4.67	0.25	91 	Derecha 4 Izquierda 2	8.77

**NEXT: 0.16 !!!**

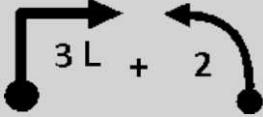




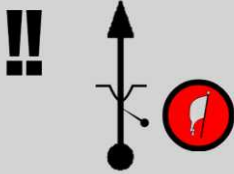

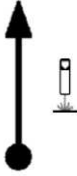
# 5to Rally la Congoja

DISTANCE		DIRECTION	INFORMATION	DIST. REGR.
TOTAL	PARTIAL			
4.83	0.16	 92	Izquierda 1 Derecha 4	8.61
5.03	0.20	 93	Derecha 1 Izquierda 4 se Cierra con Barranco	8.41
5.25	0.22	 94	Derecha 2 Izquierda 1 con Barranco Derecha 3	8.19
5.65	0.40	 95	Izquierda 2 Muy larga	7.79
5.92	0.27	 96	Derecha 0 Km 18	7.52
6.00	0.08	 97	Derecha 3	7.44
6.15	0.15	 98	Izquierda 1	7.29
6.34	0.19	 99	Derecha 2	7.10

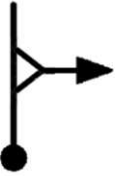

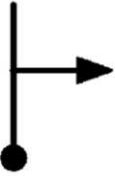
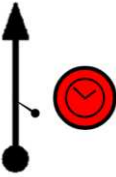
# 5to Rally la Congoja

DISTANCE		DIRECTION	INFORMATION	DIST. REGR.
TOTAL	PARTIAL			
6.63	0.29	100 	Derecha 0 Larga Con guardaganado	6.81
7.20	0.57	101 	Lomo Izquierda 0 Larga	6.24
7.70	0.50	102 	Derecha 3	5.74
8.00	0.30	103 	Km 16	5.44
8.20	0.20	104 	Izquierda 3 Muy larga	5.24
8.64	0.44	105 	Izquierda 2 Muy larga	4.80
8.90	0.26	106 	Derecha 3	4.54
9.09	0.19	107 	Izquierda Corta Derecha	4.35

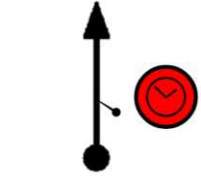
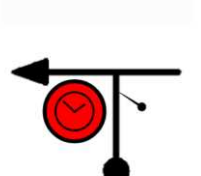
# 5to Rally la Congoja

DISTANCE		DIRECTION	INFORMATION	DIST. REGR.
TOTAL	PARTIAL			
9.43	0.34	 108	Derecha 3 Larga + Izquierda 2	4.01
9.97	0.54	 109	Derecha 1 Km 14 Guardaganado	3.47
10.21	0.24	 110	Izquierda 2	3.23
10.80	0.59	 111	Izquierda 3 Larga	2.64
11.11	0.31	 112	Derecha 2 Larga	2.33
11.53	0.42	 113	Control B Vado L.D Fin de etapa  (Marca en piso 13+500)	1.91
12.01	0.48	 114	Control C Alto Total Entregar Carnet  (Marca inicio curva Km 13+980)	1.43
12.04	0.03	 115	Km 12	1.40

# 5to Rally la Congoja



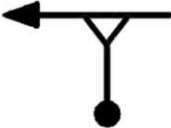

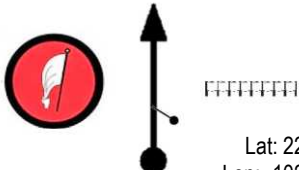
DISTANCE		DIRECTION	INFORMATION	DIST. REGR.
TOTAL	PARTIAL			
12.32	0.28	116 	A la derecha Rumbo a Paredes	1.12
12.92	0.60	117 	Inicia poblado Paredes Topes (4)	0.52
13.43	0.51	118 	Por la derecha	0.01
13.44 0.000	0.01 0.000	119 	Control CH 2A Entrada servicio  10 m después de La esquina	0.00 0.00

<b>CH</b>	<b>2</b>	<b>PAREDES 1</b>	<b>DISTANCIA</b>	<b>2</b>
<b>CH TC</b>	<b>2A</b>	<b>ENTRADA A SERVICIO</b>	<b>13.44 km.</b>	
<b>TRAMO CRONOMETRADO</b>			<b>PROMEDIO</b>	<b>TIEMPO 00:13'</b>
<b>2</b>	<b>PAREDES 1</b>		<b>11.530 km.</b>	





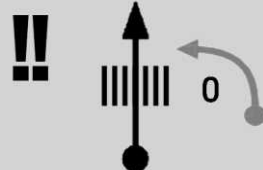
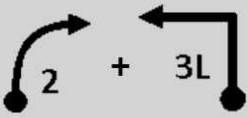

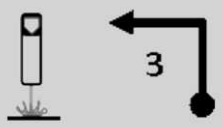
DISTANCE		DIRECTION	INFORMATION	DIST. REGR.
TOTAL	PARTIAL			
13.44	0.01		Control CH 2A Entrada servicio	0.00
0.000	0.000		119	10 m después de La esquina
0.00	0.00		Control CH 2B Salida servicio	1.97
		120	Esquina frente a Control de entrada	



CH	<b>2B</b>	<b>SALIDA SERVICIO</b>	DISTANCIA	<b>2</b>
CH TC	<b>3</b>	<b>LA CONGOJA 2</b>	<b>1.84 km.</b>	
<b>TRAMO CRONOMETRADO</b>			PROMEDIO	<b>TIEMPO 00:03'</b>
			<b>37 km/h</b>	









DISTANCE		DIRECTION	INFORMATION	DIST. REGR.
TOTAL	PARTIAL			
0.00	0.00	 120	<b>Control CH 2B</b> <b>Salida servicio</b>  Esquina frente a Control de entrada	1.97
0.01	0.01	 121	<b>Topes (4)</b>	1.96
1.10	1.09	 122	<b>A la izquierda</b> <b>A la Congoja</b>	0.87
1.84	0.74	 123	<b>Control CH 03</b>  <b>(Km 12+400)</b>	0.13
1.97 0.000	0.13 0.000	 124 Lat: 22.16016 Lon: -102.48740	<b>Control A-TC 3</b> <b>Inicio de etapa</b> <b>(Casco)</b>  <b>(Reja L.D km 12+500)</b>	0.00 11.77

CH	3	LA CONGOJA 2	DISTANCIA	3
CH TC	3A	VUELTA EN U Y RECLASIFICACION	11.77 km.	
TRAMO CRONOMETRADO			PROMEDIO	TIEMPO 00:10'
3	LA CONGOJA 2		11.060 km. 71 k/h	









DISTANCE		DIRECTION	INFORMATION	DIST. REGR.
TOTAL	PARTIAL			
0.000	0.000	 ↑ FFFFFFFF Lat: 22.16016 Lon: -102.48740 124	Control A-TC 3 Inicio de etapa (Cascos) (Reja L.D km 12+500)	11.77
0.10	0.10	 2L 125	Piso malo Izquierda 2 Larga Km 13	11.67
0.57	0.47	 1L 126	Derecha 1 larga	11.20
1.11	0.54	 2L 127	Derecha 2 larga	10.66
1.38	0.27	 !! 0 128	Guardaganado Izquierda 0	10.39
1.78	0.40	 2 + 3L 129	Derecha 2+ Izquierda 3 larga	9.99
2.25	0.47	 130	Derecha Izquierda	9.52
2.55	0.30	 3 131	Km 15 Izquierda 3	9.22

NEXT: 0.14 !!!







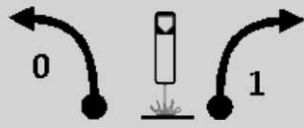

# 5to Rally la Congoja

DISTANCE		DIRECTION	INFORMATION	DIST. REGR.
TOTAL	PARTIAL			
2.69	0.14	132 	Derecha 2 larga	9.08
3.02	0.33	133 	Derecha 2 Muy larga	8.75
3.71	0.69	134 	Izquierda 3	8.06
4.09	0.38	135 	Derecha 0	7.68
4.34	0.25	136 	Lomo recta	7.43
4.54	0.20	137 	Km 17	7.23
4.62	0.08	138 	Izquierda 1 con Guardaganado	7.15
5.12	0.50	139 	Izquierda 2 Derecha 2	6.65









# 5to Rally la Congoja

DISTANCE		DIRECTION	INFORMATION	DIST. REGR.
TOTAL	PARTIAL			
5.43	0.31	140 	Izquierda 3	6.34
5.57	0.14	141 	Izquierda + Derecha 2 larga	6.20
6.01	0.44	142 	Izquierda 3 con Piso malo Derecha 1	5.76
6.24	0.23	143 	Izquierda 2 Derecha 4 se Cierra con Barranco	5.53
6.49	0.25	144 	Izquierda 1 Km 19	5.28
6.55	0.06	145 	Izquierda 4 Derecha 1	5.22
6.75	0.20	146 	Derecha 2 Izquierda 3 Derecha 1	5.02
6.96	0.21	147 	Izquierda 2 Derecha 1	4.81








# 5to Rally la Congoja

DISTANCE		DIRECTION	INFORMATION	DIST. REGR.
TOTAL	PARTIAL			
7.19	0.23	148 	Izquierda Corta	4.58
7.34	0.15	149 	Derecha 2	4.43
7.49	0.15	150 	Izquierda 3 Derecha 2 larga	4.28
7.78	0.29	151 	Izquierda 1	3.99
7.89	0.11	152 	Izquierda 0 Derecha 0	3.88
8.15	0.26	153 	Izquierda 0	3.62
8.25	0.10	154 	Izquierda 1 Km 21 Derecha 1	3.52
8.47	0.22	155 	Izquierda 1 Derecha 2	3.30

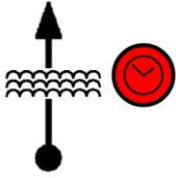

# 5to Rally la Congoja

DISTANCE		DIRECTION	INFORMATION	DIST. REGR.
TOTAL	PARTIAL			
8.68	0.21	 156	Izquierda 1 con Piso malo	3.09
8.83	0.15	 157	Lomo Izquierda	2.94
9.17	0.34	 158	Derecha 1	2.60
9.33	0.16	 159	Izquierda corta	2.44
9.47	0.14	 160	Derecha 1	2.30
9.61	0.14	 161	Derecha	2.16
9.72	0.11	 162	Izquierda Corta Derecha 3	2.05
9.91	0.19	 163	Izquierda 1 Derecha 1	1.86

# 5to Rally la Congoja


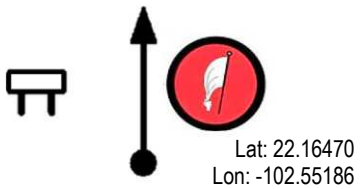
DISTANCE		DIRECTION	INFORMATION	DIST. REGR.
TOTAL	PARTIAL			
10.31	0.40	 164	<b>Lomo Izquierda 4</b> <b>Derecha 2</b> <b>Km 23</b>	1.46
10.66	0.35	 165	<b>Izquierda 0</b> <b>Derecha 1</b>	1.11
11.06	0.40	 166 Lat: 22.16185 Lon: -102.54901	<b>Control B</b> <b>Fin de etapa</b>  (20 m antes de Letrero "evite incendios..")	0.71
11.38	0.32	 167	<b>Izquierda 1</b>	0.39
11.52	0.14	 168 Lat: 22.16478 Lon: -102.55228	<b>Control C</b> <b>Alto Total</b> <b>Entregar Carnet</b>  (En señal de alto)	0.25
11.72	0.20	 169	<b>Topes (2)</b>  <b>(La Congoja)</b>	0.05
11.77	0.05	 170	<b>Control CH 3A</b> <b>Entrada vuelta en u</b> <b>Y reclasificacion</b>  (Segundo tope)	0.00 0.10

<b>CH</b>	<b>3A</b>	<b>VUELTA EN U Y RECLASIFICACION</b>	<b>DISTANCIA</b>	<b>3</b>
<b>CH TC</b>	<b>4</b>	<b>PAREDES 2</b>		
<b>TRAMO CRONOMETRADO</b>			<b>PROMEDIO</b>	<b>TIEMPO 01:00'</b>









DISTANCE		DIRECTION	INFORMATION	DIST. REGR.
TOTAL	PARTIAL			
11.77	0.05		<b>Control CH 3A</b> Entrada vuelta en u Y reclasificacion (Segundo tope)	0.00
0.000	0.000			170
0.10	0.10		<b>Control CH</b> <b>Salida</b> <b>Reclasificacion</b> Letrero "San José de Gracia 25)	0.00
0.000	0.000			171



<b>CH</b>	<b>3A</b>	<b>VUELTA EN U Y RECLASIFICACION</b>	<b>DISTANCIA</b>	<b>3</b>
<b>CH TC</b>	<b>4</b>	<b>PAREDES 2</b>		
<b>TRAMO CRONOMETRADO</b>			<b>PROMEDIO</b>	<b>TIEMPO 01:00'</b>






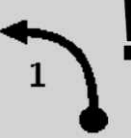





DISTANCE		DIRECTION	INFORMATION	DIST. REGR.
TOTAL	PARTIAL			
0.10 0.000	0.10 0.000	171 	<b>Control CH</b> <b>Salida</b> <b>Reclasificacion</b> Letrero "San José de Gracia 25)	0.00 0.00
0.00	0.00	172 	<b>Control A-TC 4</b> <b>Inicio de etapa</b> <b>(Cascos)</b>  (Marca letrero inv)	13.44

CH	4	PAREDES 2	DISTANCIA	4
CH TC	4A	ENTRADA A SERVICIO	13.44 km.	
TRAMO CRONOMETRADO			PROMEDIO	TIEMPO 00:13'
4	PAREDES 2		11.530 km. 52 k/h	

DISTANCE		DIRECTION	INFORMATION	DIST. REGR.
TOTAL	PARTIAL			
0.00	0.00	 Lat: 22.16470 Lon: -102.55186	Control A-TC 4 Inicio de etapa (Cascos)  (Marca letrero inv)	13.44
0.09	0.09		Derecha 0	13.35
0.47	0.38		Lomo recta	12.97
0.68	0.21		Izquierda 2 con Barranco Derecha 0 Inicia descenso	12.76
0.97	0.29		Izquierda 3 corta	12.47
1.15	0.18		Derecha 4	12.29
1.43	0.28		Izquierda 1 + Derecha 1	12.01
1.63	0.20		Izquierda 3	11.81




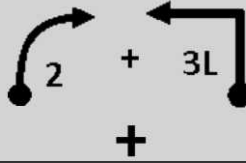


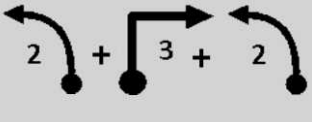
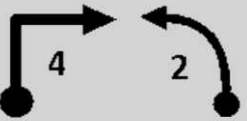
NEXT: 0.13 !!!

# 5to Rally la Congoja

DISTANCE		DIRECTION	INFORMATION	DIST. REGR.
TOTAL	PARTIAL			
1.76	0.13	180 	Derecha Corta	11.68
1.85	0.09	181 	Izquierda con Barranco	11.59
2.00	0.15	182  	Km 22 Izquierda 2 con Barranco	11.44
2.16	0.16	183 	Derecha corta	11.28
2.27	0.11	184 	Izquierda 1 con Barranco	11.17
2.62	0.35	185 	Derecha 1	10.82
2.75	0.13	186   + 	Lomo Derecha 3 corta Con piso malo + Izquierda 3	10.69
3.00	0.25	187 	Derecha 2	10.44



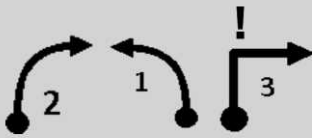

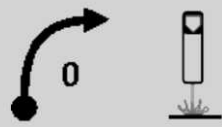



**NEXT: 0.11 !!!**

# 5to Rally la Congoja









DISTANCE		DIRECTION	INFORMATION	DIST. REGR.
TOTAL	PARTIAL			
3.11	0.11	188 	Izquierda 1 Derecha 1	10.33
3.34	0.23	189 	Derecha 1	10.10
3.51	0.17	190 	Izquierda 0 Derecha 1	9.93
3.70	0.19	191 	Derecha 2+ Izquierda 3 Larga +	9.74
3.97	0.27	192 	Derecha 4	9.47
4.11	0.14	193 	Izquierda 2 Km 20 Derecha Corta	9.33
4.42	0.31	194 	Izquierda 2+ Derecha 3+ Izquierda 2+	9.02
4.67	0.25	195 	Derecha 4 Izquierda 2	8.77

**NEXT: 0.16 !!!**

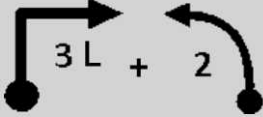




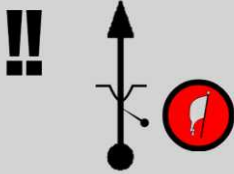


# 5to Rally la Congoja

DISTANCE		DIRECTION	INFORMATION	DIST. REGR.
TOTAL	PARTIAL			
4.83	0.16	 196	Izquierda 1 Derecha 4	8.61
5.03	0.20	 197	Derecha 1 Izquierda 4 se Cierra con Barranco	8.41
5.25	0.22	 198	Derecha 2 Izquierda 1 con Barranco Derecha 3	8.19
5.65	0.40	 199	Izquierda 2 Muy larga	7.79
5.92	0.27	 200	Derecha 0 Km 18	7.52
6.00	0.08	 201	Derecha 3	7.44
6.15	0.15	 202	Izquierda 1	7.29
6.34	0.19	 203	Derecha 2	7.10

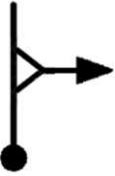

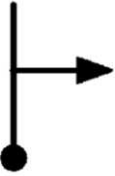
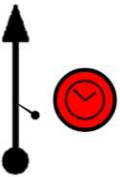
# 5to Rally la Congoja

DISTANCE		DIRECTION	INFORMATION	DIST. REGR.
TOTAL	PARTIAL			
6.63	0.29	204 	Derecha 0 Larga Con guardaganado	6.81
7.20	0.57	205 	Lomo Izquierda 0 Larga	6.24
7.70	0.50	206 	Derecha 3	5.74
8.00	0.30	207 	Km 16	5.44
8.20	0.20	208 	Izquierda 3 Muy larga	5.24
8.64	0.44	209 	Izquierda 2 Muy larga	4.80
8.90	0.26	210 	Derecha 3	4.54
9.09	0.19	211 	Izquierda Corta Derecha	4.35

# 5to Rally la Congoja

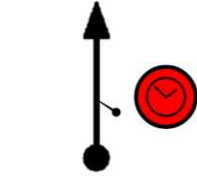

DISTANCE		DIRECTION	INFORMATION	DIST. REGR.
TOTAL	PARTIAL			
9.43	0.34	 212	Derecha 3 Larga + Izquierda 2	4.01
9.97	0.54	 213	Derecha 1 Km 14 Guardaganado	3.47
10.21	0.24	 214	Izquierda 2	3.23
10.80	0.59	 215	Izquierda 3 Larga	2.64
11.11	0.31	 216	Derecha 2 Larga	2.33
11.53	0.42	 217	Control B Vado L.D Fin de etapa (Marca en piso 13+500)	1.91
12.01	0.48	 218	Control C Alto Total Entregar Carnet (Marca inicio curva Km 13+980)	1.43
12.04	0.03	 219	Km 12	1.40

# 5to Rally la Congoja



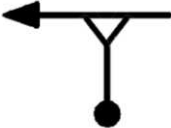

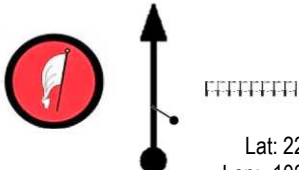
DISTANCE		DIRECTION	INFORMATION	DIST. REGR.
TOTAL	PARTIAL			
12.32	0.28	220 	A la derecha Rumbo a Paredes	1.12
12.92	0.60	221 	Inicia poblado Paredes Topes (4)	0.52
13.43	0.51	222 	Por la derecha	0.01
13.44 0.000	0.01 0.000	223 	Control CH4A Entrada servicio  10 m después de La esquina	0.00 0.00








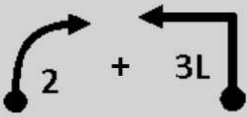

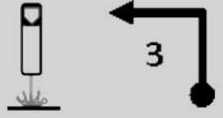
<b>CH</b>	<b>4A</b>	<b>ENTRADA A SERVICIO</b>	<b>DISTANCIA</b>	<b>4</b>
<b>CH TC</b>	<b>4B</b>	<b>SALIDA DE SERVICIO</b>	<b>0.00 km.</b>	
<b>TRAMO CRONOMETRADO</b>			<b>PROMEDIO</b>	<b>TIEMPO</b>
			<b>0 k/h</b>	<b>00:50'</b>

DISTANCE		DIRECTION	INFORMATION	DIST. REGR.
TOTAL	PARTIAL			
13.44 0.000	0.01 0.000		<b>Control CH4A</b> <b>Entrada servicio</b>  10 m después de La esquina	0.00 0.00
0.00	0.00		<b>Control CH 4B</b> <b>Salida servicio</b>  Esquina frente a Control de entrada	1.97

CH	<b>4B</b>	<b>SALIDA DEL SERVICIO</b>	DISTANCIA	<b>4</b>
CH TC	<b>5</b>	<b>LA CONGOJA 3</b>	<b>1.84 km.</b>	
<b>TRAMO CRONOMETRADO</b>			PROMEDIO	<b>TIEMPO 00:03'</b>
			<b>37 km/h</b>	









DISTANCE		DIRECTION	INFORMATION	DIST. REGR.
TOTAL	PARTIAL			
0.00	0.00	 224	<b>Control CH 4B</b> <b>Salida servicio</b>  Esquina frente a Control de entrada	1.97
0.01	0.01	 225	<b>Topes (4)</b>	1.96
1.10	1.09	 226	<b>A la izquierda</b> <b>A la Congoja</b>	0.87
1.84	0.74	 227	<b>Control CH 05</b>  <b>(Km 12+400)</b>	0.13
1.97 0.000	0.13 0.000	 228 Lat: 22.16016 Lon: -102.48740	<b>Control A-TC 6</b> <b>Inicio de etapa</b> <b>(Casco)</b>  <b>(Reja L.D km 12+500)</b>	0.00 11.77

CH	5	LA CONGOJA 3	DISTANCIA	5
CH TC	5A	ENTRADA VUELTA EN U Y RECLASIFICACION	11.77 km.	
TRAMO CRONOMETRADO			PROMEDIO	TIEMPO 00:10'
5	LA CONGOJA 3		11.060 km. 71 k/h	









DISTANCE		DIRECTION	INFORMATION	DIST. REGR.
TOTAL	PARTIAL			
0.000	0.000	 ↑ FFFFFFFF Lat: 22.16016 Lon: -102.48740	Control A-TC 6 Inicio de etapa (Cascos)  (Reja L.D km 12+500)	11.77
0.10	0.10	 2L	Piso malo Izquierda 2 Larga Km 13	11.67
0.57	0.47	 1L	Derecha 1 larga	11.20
1.11	0.54	 2L	Derecha 2 larga	10.66
1.38	0.27	 !!       0	Guardaganado Izquierda 0	10.39
1.78	0.40	 2 + 3L	Derecha 2+ Izquierda 3 larga	9.99
2.25	0.47		Derecha Izquierda	9.52
2.55	0.30	 3	Km 15 Izquierda 3	9.22

NEXT: 0.14 !!!







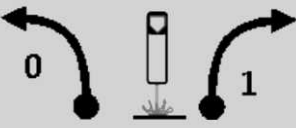

# 5to Rally la Congoja

DISTANCE		DIRECTION	INFORMATION	DIST. REGR.
TOTAL	PARTIAL			
2.69	0.14	 236	Derecha 2 larga	9.08
3.02	0.33	 237	Derecha 2 Muy larga	8.75
3.71	0.69	 238	Izquierda 3	8.06
4.09	0.38	 239	Derecha 0	7.68
4.34	0.25	 240	Lomo recta	7.43
4.54	0.20	 241	Km 17	7.23
4.62	0.08	 242	Izquierda 1 con Guardaganado	7.15
5.12	0.50	 243	Izquierda 2 Derecha 2	6.65









# 5to Rally la Congoja

DISTANCE		DIRECTION	INFORMATION	DIST. REGR.
TOTAL	PARTIAL			
5.43	0.31	 244	Izquierda 3	6.34
5.57	0.14	 245	Izquierda + Derecha 2 larga	6.20
6.01	0.44	 246	Izquierda 3 con Piso malo Derecha 1	5.76
6.24	0.23	 247	Izquierda 2 Derecha 4 se Cierra con Barranco	5.53
6.49	0.25	 248	Izquierda 1 Km 19	5.28
6.55	0.06	 249	Izquierda 4 Derecha 1	5.22
6.75	0.20	 250	Derecha 2 Izquierda 3 Derecha 1	5.02
6.96	0.21	 251	Izquierda 2 Derecha 1	4.81








# 5to Rally la Congoja

DISTANCE		DIRECTION	INFORMATION	DIST. REGR.
TOTAL	PARTIAL			
7.19	0.23	252 	Izquierda Corta	4.58
7.34	0.15	253 	Derecha 2	4.43
7.49	0.15	254 	Izquierda 3 Derecha 2 larga	4.28
7.78	0.29	255 	Izquierda 1	3.99
7.89	0.11	256 	Izquierda 0 Derecha 0	3.88
8.15	0.26	257 	Izquierda 0	3.62
8.25	0.10	258 	Izquierda 1 Km 21 Derecha 1	3.52
8.47	0.22	259 	Izquierda 1 Derecha 2	3.30

# 5to Rally la Congoja

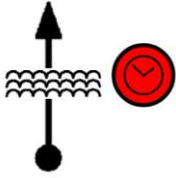

DISTANCE		DIRECTION	INFORMATION	DIST. REGR.
TOTAL	PARTIAL			
8.68	0.21	 260	Izquierda 1 con Piso malo	3.09
8.83	0.15	 261	Lomo Izquierda	2.94
9.17	0.34	 262	Derecha 1	2.60
9.33	0.16	 263	Izquierda corta	2.44
9.47	0.14	 264	Derecha 1	2.30
9.61	0.14	 265	Derecha	2.16
9.72	0.11	 266	Izquierda Corta Derecha 3	2.05
9.91	0.19	 267	Izquierda 1 Derecha 1	1.86

# 5to Rally la Congoja

DISTANCE		DIRECTION	INFORMATION	DIST. REGR.
TOTAL	PARTIAL			
10.31	0.40	 268	<b>Lomo Izquierda 4</b> <b>Derecha 2</b> <b>Km 23</b>	1.46
10.66	0.35	 269	<b>Izquierda 0</b> <b>Derecha 1</b>	1.11
11.06	0.40	 270 Lat: 22.16185 Lon: -102.54901	<b>Control B</b> <b>Fin de etapa</b>  (20 m antes de Letrero "evite incendios..")	0.71
11.38	0.32	 271	<b>Izquierda 1</b>	0.39
11.52	0.14	 272 Lat: 22.16478 Lon: -102.55228	<b>Control C</b> <b>Alto Total</b> <b>Entregar Carnet</b>  (En señal de alto)	0.25
11.72	0.20	 273	<b>Topes (2)</b>  <b>(La Congoja)</b>	0.05
11.77	0.05	 274	<b>Control CH 5A</b> <b>Entrada vuelta en u</b> <b>Y reclasificacion</b>  (Segundo tope)	0.00 0.10






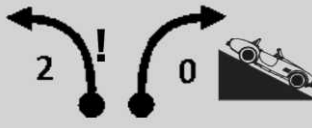




<b>CH</b>	<b>5A</b>	<b>ENTRADA VUELTA EN U Y RECLASIFICACION</b>	<b>DISTANCIA</b>	<b>5</b>
<b>CH TC</b>	<b>6</b>	<b>SAN JOSE DE GRACIA</b>	<b>0.00 km.</b>	
<b>TRAMO CRONOMETRADO</b>			<b>PROMEDIO</b>	<b>TIEMPO</b>
			<b>0 km/h</b>	<b>01:00'</b>

DISTANCE		DIRECTION	INFORMATION	DIST. REGR.
TOTAL	PARTIAL			
11.77 0.000	0.05 0.000		<b>Control CH 5A</b> Entrada vuelta en u Y reclasificacion (Segundo tope)	0.00 0.10
0.10 0.000	0.10 0.000		<b>Control CH 5B</b> <b>Salida</b> <b>Reclasificacion</b> Letrero "San José de Gracia 25)	0.00 0.00

<b>CH</b>	<b>5A</b>	<b>ENTRADA VUELTA EN U Y RECLASIFICACION</b>	<b>DISTANCIA</b>	<b>5</b>
<b>CH TC</b>	<b>6</b>	<b>SAN JOSE DE GRACIA</b>	<b>0.00 km.</b>	
<b>TRAMO CRONOMETRADO</b>			<b>PROMEDIO</b>	<b>TIEMPO 01:00'</b>
			<b>0 km/h</b>	



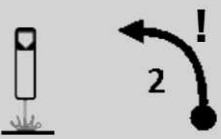


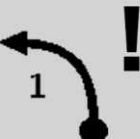




DISTANCE		DIRECTION	INFORMATION	DIST. REGR.
TOTAL	PARTIAL			
0.10 0.000	0.10 0.000	<div style="text-align: center;"> <p>275</p> </div>	<b>Control CH5B</b> <b>Salida</b> <b>Reclasificacion</b> Letrero "San José de Gracia 25)	0.00 0.00
0.00	0.00	<div style="text-align: center;"> <p>276</p> <p>Lat: 22.16470 Lon: -102.55186</p> </div>	<b>Control A-TC6</b> <b>Inicio de etapa</b> <b>(Cascos)</b>  (Marca letrero inv)	25.32

<b>CH</b>	<b>6</b>	<b>SAN JOSE DE GRACIA</b>	<b>DISTANCIA</b>	<b>6</b>
<b>CH TC</b>	<b>6A</b>	<b>META FINAL SAN JOSE DE GRACIA</b>	<b>25.32 km.</b>	
<b>TRAMO CRONOMETRADO</b>			<b>PROMEDIO</b>	<b>TIEMPO 00:33'</b>
<b>6</b>	<b>SAN JOSE DE GRACIA</b>		<b>11.530 km.</b>	

DISTANCE		DIRECTION	INFORMATION	DIST. REGR.
TOTAL	PARTIAL			
0.00	0.00	 <p>Lat: 22.16470 Lon: -102.55186</p>	Control A-TC6 Inicio de etapa (Cascos)  (Marca letrero inv)	25.32
0.09	0.09		Derecha 0	25.23
0.47	0.38		Lomo recta	24.85
0.68	0.21		Izquierda 2 con Barranco Derecha 0 Inicia descenso	24.64
0.97	0.29		Izquierda 3 corta	24.35
1.15	0.18		Derecha 4	24.17
1.43	0.28		Izquierda 1 + Derecha 1	23.89
1.63	0.20		Izquierda 3	23.69




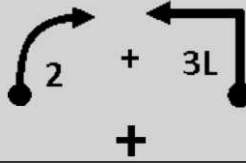


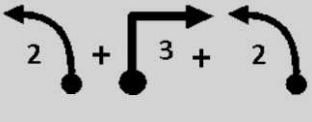
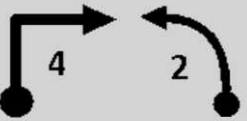
**NEXT: 0.13 !!!**

# 5to Rally la Congoja

DISTANCE		DIRECTION	INFORMATION	DIST. REGR.
TOTAL	PARTIAL			
1.76	0.13	284 	Derecha Corta	23.56
1.85	0.09	285 	Izquierda con Barranco	23.47
2.00	0.15	286  	Km 22 Izquierda 2 con Barranco	23.32
2.16	0.16	287 	Derecha corta	23.16
2.27	0.11	288 	Izquierda 1 con Barranco	23.05
2.62	0.35	289 	Derecha 1	22.70
2.75	0.13	290  	Lomo Derecha 3 corta Con piso malo + Izquierda 3	22.57
3.00	0.25	291 	Derecha 2	22.32



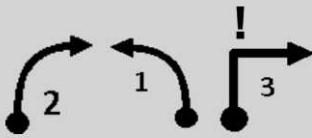

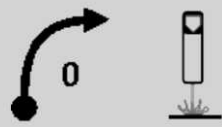



**NEXT: 0.11 !!!**

# 5to Rally la Congoja









DISTANCE		DIRECTION	INFORMATION	DIST. REGR.
TOTAL	PARTIAL			
3.11	0.11	292 	Izquierda 1 Derecha 1	22.21
3.34	0.23	293 	Derecha 1	21.98
3.51	0.17	294 	Izquierda 0 Derecha 1	21.81
3.70	0.19	295 	Derecha 2+ Izquierda 3 Larga +	21.62
3.97	0.27	296 	Derecha 4	21.35
4.11	0.14	297 	Izquierda 2 Km 20 Derecha Corta	21.21
4.42	0.31	298 	Izquierda 2+ Derecha 3+ Izquierda 2+	20.90
4.67	0.25	299 	Derecha 4 Izquierda 2	20.65

**NEXT: 0.16 !!!**

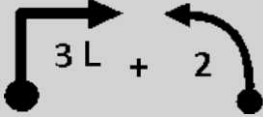




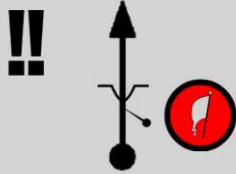


# 5to Rally la Congoja

DISTANCE		DIRECTION	INFORMATION	DIST. REGR.
TOTAL	PARTIAL			
4.83	0.16	 300	Izquierda 1 Derecha 4	20.49
5.03	0.20	 301	Derecha 1 Izquierda 4 se Cierra con Barranco	20.29
5.25	0.22	 302	Derecha 2 Izquierda 1 con Barranco Derecha 3	20.07
5.65	0.40	 303	Izquierda 2 Muy larga	19.67
5.92	0.27	 304	Derecha 0 Km 18	19.40
6.00	0.08	 305	Derecha 3	19.32
6.15	0.15	 306	Izquierda 1	19.17
6.34	0.19	 307	Derecha 2	18.98

# 5to Rally la Congoja

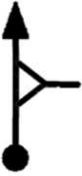

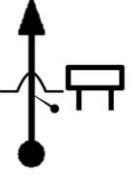

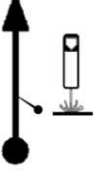
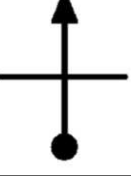

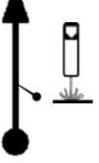
DISTANCE		DIRECTION	INFORMATION	DIST. REGR.
TOTAL	PARTIAL			
6.63	0.29	308 	Derecha 0 Larga Con guardaganado	18.69
7.20	0.57	309 	Lomo Izquierda 0 Larga	18.12
7.70	0.50	310 	Derecha 3	17.62
8.00	0.30	311 	Km 16	17.32
8.20	0.20	312 	Izquierda 3 Muy larga	17.12
8.64	0.44	313 	Izquierda 2 Muy larga	16.68
8.90	0.26	314 	Derecha 3	16.42
9.09	0.19	315 	Izquierda Corta Derecha	16.23

# 5to Rally la Congoja

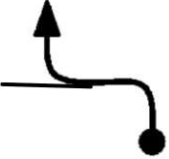
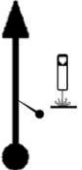
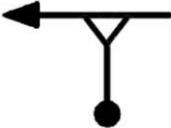
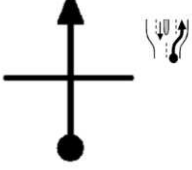
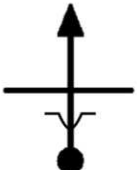

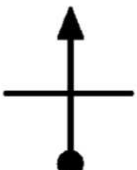

DISTANCE		DIRECTION	INFORMATION	DIST. REGR.
TOTAL	PARTIAL			
9.43	0.34	316 	Derecha 3 Larga + Izquierda 2	15.89
9.97	0.54	317 	Derecha 1 Km 14 Guardaganado	15.35
10.21	0.24	318 	Izquierda 2	15.11
10.80	0.59	319 	Izquierda 3 Larga	14.52
11.11	0.31	320 	Derecha 2 Larga	14.21
11.53	0.42	321 	Control B Vado L.D Fin de etapa (Marca en piso 13+500)	13.79
12.01	0.48	322 	Control C Alto Total Entregar Carnet (Marca inicio curva Km 13+980)	13.31
12.04	0.03	323 	Km 12	13.28



# 5to Rally la Congoja

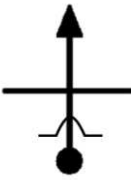

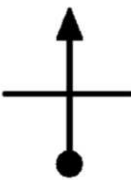
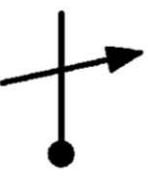


DISTANCE		DIRECTION	INFORMATION	DIST. REGR.
TOTAL	PARTIAL			
12.32	0.28	324 	De frente	13.00
12.60	0.28	325 	Topes (2)	12.72
13.01	0.41	326 	Letrero "San Antonio de Los Ríos " Topes(6)	12.31
14.80	1.79	327 	Entronque Por la izquierda	10.52
16.87	2.07	328 	Km 10	8.45
19.56	2.69	329 	De frente a San José de Gracia	5.76
20.58	1.02	330 	Alto Entronque Seguir De frente	4.74
20.88	0.30	331 	Km 6	4.44

# 5to Rally la Congoja

DISTANCE		DIRECTION	INFORMATION	DIST. REGR.
TOTAL	PARTIAL			
21.98	1.10	 332	Entronque A la derecha a San José de Gracia	3.34
22.37	0.39	 333	Km 2	2.95
24.04	1.67	 334	Por la izquierda Topes (2)	1.28
24.34	0.30	 335	De frente Inicia Camellon	0.98
24.52	0.18	 336	Tope Seguir De Frente	0.80
24.63	0.11	 337	Tope A la derecha Antes del jardin	0.69
24.71	0.08	 338	De frente	0.61
24.78	0.07	 339	Tope	0.54

**NEXT: 0.13 !!!**

# 5to Rally la Congoja

DISTANCE		DIRECTION	INFORMATION	DIST. REGR.
TOTAL	PARTIAL			
24.91	0.13	340 	Tope De frente	0.41
25.03	0.12	341 	Tope	0.29
25.14	0.11	342 	De frente	0.18
25.27	0.13	343 	Seguir por la Derecha	0.05
25.32	0.05	344  	Arco de meta  Felicidades	0.00

