



LIBRETA DE RUTA VELOCIDAD



ITINERARIO RALLY RUTA DEL SOL 2023 AMECA

SABADO 19 DE AGOSTO 2023

TC CH	LOCALIZACION	DIST TC	DIST		TIEMPO	HORA PRIMER AUTO	
			TRANS	TOTAL			
PC0	Parque cerrado NUCLEO FERIA AMECA	0.000	0.000	0.000	00:30	09:30	SECCION N° 1
0	Salida NUCLEO FERIA AMECA					10:00	
1			7.160	7.160	00:20	10:20	
TC 1	Ameca - Ahualulco 1	16.050				10:23	
1A	Entrada neutralización AHUALULCO 1		7.060	23.110	00:26	10:49	
1B	Salida neutralización			0.000	00:10	10:59	
2			6.660	6.660	00:10	11:09	
TC 2	Ahualulco - Ameca 1	15.480				11:12	
2A	Entrada a reclasificación		7.720	23.200	00:22	11:34	
TOTALES SECCION 1		31.530	28.600	60.130			
RECLASIFICACION					00:25		
2B	Salida reclasificación-entrada servicio					11:59	
SERVICIO					0:25		
2C	Salida de servicio					12:24	SECCION N° 2
3			7.160	7.160	00:20	12:44	
TC 3	Ameca - Ahualulco 2	16.050				12:47	
4			14.630	30.680	00:50	13:37	
TC 4	Ahualulco - Ameca 2	15.580				13:40	
4A	Entrada a reclasificación		7.470	23.050	00:22	14:02	
TOTALES SECCION 2		31.630	29.260	60.890			
RECLASIFICACION					00:25		
4B	Salida reclasificación-entrada servicio					14:27	
SERVICIO					0:20		
4C	Salida de servicio					14:47	SECCION N° 3
5			7.160	7.160	00:20	15:07	
TC 5	Ameca - Ahualulco 3	16.050				15:10	
5A	Entrada neutralización AHUALULCO 2		7.060	23.110	00:26	15:36	
5B	Salida neutralización			0.000	00:10	15:46	
6			6.660	6.660	00:10	15:56	
TC 6	Ahualulco - Ameca 3	15.580				15:59	
6A	META FINAL PLAZA AMECA		7.470	23.050	00:22	16:21	
TOTALES SECCION 3		31.630	29.260	60.890			
TOTAL EVENTO			94.790	87.120		52%	

MAPA GENERAL DE LA RUTA





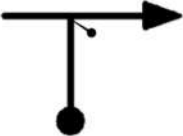
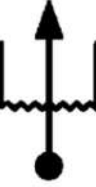

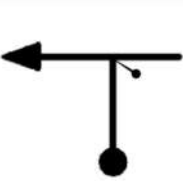
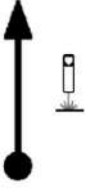
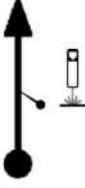
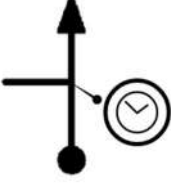




SABADO 19 DE AGOSTO 2023

TC	CH	LOCALIZACION	DIST TC	DIST		TIEMPO	HORA PRIMER AUTO	
				TRANS	TOTAL			
PC0		Parque cerrado NUCLEO FERIA AMECA	0.000	0.000	0.000	00:30	09:30	
0		Salida NUCLEO FERIA AMECA					10:00	
1				7.160	7.160	00:20	10:20	SECCION N° 1
TC 1		Ameca - Ahualulco 1	16.050				10:23	
1A		Entrada neutralización AHUALULCO 1		7.060	23.110	00:26	10:49	
1B		Salida neutralización			0.000	00:10	10:59	
2				6.660	6.660	00:10	11:09	
TC 2		Ahualulco - Ameca 1	15.480				11:12	
2A		Entrada a reclasificación		7.720	23.200	00:22	11:34	
TOTALES SECCION 1			31.530	28.600	60.130			
RECLASIFICACION							00:25	
2B		Salida reclasificación-entrada servicio					11:59	
SERVICIO							0:25	
2C		Salida de servicio					12:24	
3				7.160	7.160	00:20	12:44	SECCION N° 2
TC 3		Ameca - Ahualulco 2	16.050				12:47	
4				14.630	30.680	00:50	13:37	
TC 4		Ahualulco - Ameca 2	15.580				13:40	
4A		Entrada a reclasificación		7.470	23.050	00:22	14:02	
TOTALES SECCION 2			31.630	29.260	60.890			
RECLASIFICACION							00:25	
4B		Salida reclasificación-entrada servicio					14:27	
SERVICIO							0:20	
4C		Salida de servicio					14:47	
5				7.160	7.160	00:20	15:07	SECCION N° 3
TC 5		Ameca - Ahualulco 3	16.050				15:10	
5A		Entrada neutralización AHUALULCO 2		7.060	23.110	00:26	15:36	
5B		Salida neutralización			0.000	00:10	15:46	
6				6.660	6.660	00:10	15:56	
TC 6		Ahualulco - Ameca 3	15.580				15:59	
6A		META FINAL PLAZA AMECA		7.470	23.050	00:22	16:21	
TOTALES SECCION 3			31.630	29.260	60.890			
TOTAL EVENTO			94.790	87.120	181.910	52%		



RALLY RUTA DEL SOL 2023




Etapa	Sector	Distancia	Tiempo	Promedio
1	1	7.18	00h20'	21.5

DISTANCIA		DIRECCIÓN	INFORMACIÓN	DIST. REG.
TOTAL	PARCIAL			
0.00	0.00	 Lat: 20,55770 Lon: -104,04657	 Salida parque Cerrado	7.18
0.03	0.03			7.14
0.48	0.44			6.69
1.11	0.63			6.06
1.91	0.80			5.26
2.48	0.57		Km 27	4.69
3.50	1.01		Km 26	3.68
7.07	3.57		 Pintado al piso   	0.11



RALLY RUTA DEL SOL 2023

Etapa	Sector	Distancia	Tiempo	Promedio
1	1	7.18	00h20'	21.5

DISTANCIA		DIRECCIÓN	INFORMACIÓN	DIST. REG.
TOTAL	PARCIAL			
7.18	0.11	 <p>Lat: 20,60311 Lon: -104,04555</p>	 <p>Letrero inv "El Portezuelo"</p>	0.00
0.000	0.000			23.11
		9		
 Made with Rabbit Roadbook Designer				Pag. 2



Ameca-Ahualulco 1







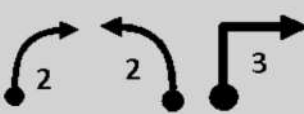

Etapa	Sector	Distancia	Tiempo	Promedio
1	1	23.11	00h26'	53.3

DISTANCIA		DIRECCIÓN	INFORMACIÓN	DIST. REG.
TOTAL	PARCIAL			
0.000	0.000	<p>Lat: 20,60311 Lon: -104,04555</p>	<p>Letrero inv "El Portezuelo"</p>	23.11
1.31	1.31		Km 21	21.79
1.40	0.08		Derecha 3	21.71
1.63	0.23		Izquierda 3 Derecha 3	21.48
2.12	0.49		Derecha 3	20.99
2.22	0.10		Km 20	20.88
3.48	1.25		Derecha 3	19.63
3.76	0.28		Derecha 3	19.35



Ameca-Ahualulco 1









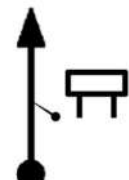


Etapa	Sector	Distancia	Tiempo	Promedio
1	1	23.11	00h26'	53.3

DISTANCIA		DIRECCIÓN	INFORMACIÓN	DIST. REG.
TOTAL	PARCIAL			
4.17	0.41		Izquierda 2	18.94
5.24	1.07		Km 17	17.87
5.59	0.34		Derecha 3	17.52
8.24	2.65		Km 14	14.87
8.38	0.13		Izquierda 3	14.73
8.78	0.40		Izquierda 3	14.33
9.26	0.48		Derecha 2 Izquierda 2 Derecha 3	13.85
10.09	0.83		Km 12	13.01



Ameca-Ahualulco 1

Etapa	Sector	Distancia	Tiempo	Promedio
1	1	23.11	00h26'	53.3

DISTANCIA		DIRECCIÓN	INFORMACIÓN	DIST. REG.
TOTAL	PARCIAL			
11.55	1.46		Izquierda 4	11.55
11.87	0.32		Derecha 3 larga	11.23
12.13	0.26		Izquierda 3 larga	10.97
12.61	0.48		Izquierda 3 larga	10.49
12.96	0.35		Izquierda 3 larga	10.14
13.99	1.03		Izquierda 3 larga	9.11
16.05	2.05		 Km 6	7.06
16.58	0.53		 	6.52



Ameca-Ahualulco 1

Etapa	Sector	Distancia	Tiempo	Promedio
1	1	23.11	00h26'	53.3

DISTANCIA		DIRECCIÓN	INFORMACIÓN	DIST. REG.
TOTAL	PARCIAL			
18.06	1.48	33 	Km 4	5.04
20.31	2.24	34 	Vibradores	2.80
20.61	0.30	35 	Topes (2) Cruce Ferrocarril	2.49
21.05	0.43	36 	Por la derecha Inicia camellón	2.05
22.06	1.00	37 	Por la izquierda (Herrera y Cairo) Tope	1.05
22.21	0.15	38 	Topes (5)	0.89
22.96	0.74	39 	De frente (Amado Nervo) Inicia plaza Central Ahualulco	0.14
23.11	0.14	40 	Control CHP	0.00
0.000	0.000		Entrada neutralizacion	0.07



NEUTRALIZACION

Etapa	Sector	Distancia	Tiempo	Promedio
1	1	0.08	00h10'	0.5

DISTANCIA		DIRECCIÓN	INFORMACIÓN	DIST. REG.
TOTAL	PARCIAL			
23.11	0.14		Control CHP Entrada neutralizacion	0.00
0.000	0.000			40
0.07	0.07		Control CHP Salida neutralizacion	0.00
0.000	0.000			41



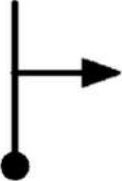
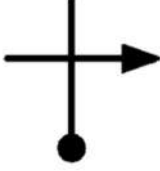




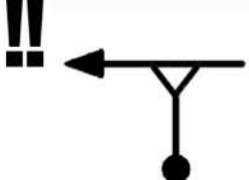
Made with Rabbit Roadbook Designer

Pag. 7



RALLY RUTA DEL SOL 2023

Distancia	Tiempo	Promedio
6.66	00h10'	40.0

DISTANCIA		DIRECCIÓN	INFORMACIÓN	DIST. REG.
TOTAL	PARCIAL			
0.07 0.000	0.07 0.000	41  	Control CHP Salida neutralizacion	0.00 6.66
0.04	0.04	42 	Por la derecha (Nicolas Bravo) Tope	6.61
0.15	0.10	43 	Por la derecha (V.Carranza)	6.50
0.20	0.05	44 	Topes(7)	6.45
1.10	0.89	45 	Por la derecha En empedrado	5.56
1.15	0.05	46 	Inicia camellón	5.51
1.38	0.23	47 	De frente Topes	5.27
1.61	0.22	48 	Por la izquierda Sobre carretera Precaución	5.05



RALLY RUTA DEL SOL 2023

Distancia	Tiempo	Promedio
6.66	00h10'	40.0

DISTANCIA		DIRECCIÓN	INFORMACIÓN	DIST. REG.
TOTAL	PARCIAL			
2.02	0.40		<p>Tope</p> <p>Cruce Ferrocarril</p>	4.64
4.61	2.59		<p>Km 4</p>	2.04
6.56	1.94		<p>Pintado al piso</p>	0.10
6.66	0.10		<p>Km 6</p>	0.00
0.000	0.000			23.20



Ahualulco-Ameca 1

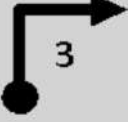
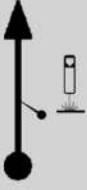






Etapa	Sector	Distancia	Tiempo	Promedio
2	1	23.21	00h22'	63.3

DISTANCIA		DIRECCIÓN	INFORMACIÓN	DIST. REG.
TOTAL	PARCIAL			
0.000	0.000	 52	 Km 6	23.20
2.32	2.32	 53	Derecha 3 larga	20.88
2.88	0.56	 54	Derecha 2	20.32
2.98	0.10	 55	Km 9	20.22
3.24	0.25	 56	Izquierda 2 larga Derecha 2 larga	19.96
3.94	0.70	 57	Km 10	19.26
3.97	0.03	 58	Derecha 3	19.23
4.38	0.41	 59	Izquierda 3	18.82



Ahualulco-Ameca 1

Etapa	Sector	Distancia	Tiempo	Promedio
2	1	23.21	00h22'	63.3

DISTANCIA		DIRECCIÓN	INFORMACIÓN	DIST. REG.
TOTAL	PARCIAL			
4.68	0.30	 60	Derecha 3	18.52
4.96	0.28	 61	Km 11	18.24
7.08	2.12	 62	Derecha 3	16.11
7.45	0.37	 63	Derecha 2	15.74
7.79	0.33	 64	Km 14	15.41
8.98	1.19	 65	Izquierda 2	14.22
9.46	0.48	 66	Izquierda 2	13.74
9.79	0.33	 67	Izquierda 3	13.41

NEXT: 0.02 !!!



Ahualulco-Ameca 1

Etapa	Sector	Distancia	Tiempo	Promedio
2	1	23.21	00h22'	63.3

DISTANCIA		DIRECCIÓN	INFORMACIÓN	DIST. REG.
TOTAL	PARCIAL			
9.82	0.02	68	Km 16	13.38
9.97	0.15	69	Derecha 2	13.23
10.55	0.58	70	Derecha 3	12.65
11.81	1.25	71	Km 18 Izquierda 3	11.39
11.95	0.14	72	Izquierda 4	11.25
12.14	0.19	73	Derecha 3 Izquierda 3	11.06
12.86	0.71	74	Km 19	10.34
13.57	0.71	75	Izquierda 4	9.63

NEXT: 0.33



Ahualulco-Ameca 1

Etapa	Sector	Distancia	Tiempo	Promedio
2	1	23.21	00h22'	63.3

DISTANCIA		DIRECCIÓN	INFORMACIÓN	DIST. REG.
TOTAL	PARCIAL			
13.91	0.33	76	Km 20	9.29
14.03	0.12	77	Derecha 3 Derecha 4	9.17
14.66	0.63	78	Derecha 3	8.54
14.70	0.03	79	Km 21	8.50
15.48	0.78	80	 Reja blanca Lado derecho	7.72
16.01	0.53	81	 EL PORTEZUELO → 	7.18
18.67	2.65	82	Km 25	4.53
21.25	2.58	83	Por camino de Terracería Rumbo a "Ameca"	1.95



Ahualulco-Ameca 1

Etapa	Sector	Distancia	Tiempo	Promedio
2	1	23.21	00h22'	63.3

DISTANCIA		DIRECCIÓN	INFORMACIÓN	DIST. REG.
TOTAL	PARCIAL			
22.08	0.83	 84	Inicia Pavimento	1.12
23.14	1.05	 85	Por la izquierda Por terracería	0.06
23.20	0.06	 86	 Entrada Reclasificación	0.00
0.000	0.000		Entrada núcleo férria	0.00

Made with Rabbit Roadbook Designer

Pag. 14





RECLASIFICACION

Etapa	Sector	Distancia	Tiempo	Promedio
2	1	0.00	00h25'	0.0

DISTANCIA		DIRECCIÓN	INFORMACIÓN	DIST. REG.
TOTAL	PARCIAL			
23.20	0.06		<p>Entrada Reclasificación</p> <p>Entrada núcleo féria</p>	0.00
0.000	0.000			86
0.00	0.00		<p>Entrada servicio</p>	0.00
		87		



SERVICIO



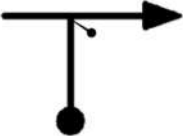
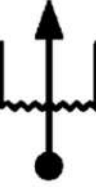

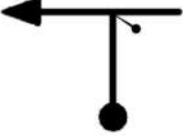
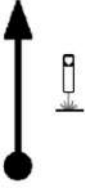
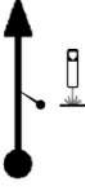
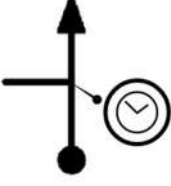




Etapa	Sector	Distancia	Tiempo	Promedio
2	1	0.00	00h25'	0.0

DISTANCIA		DIRECCIÓN	INFORMACIÓN	DIST. REG.
TOTAL	PARCIAL			
0.00	0.00	 87	 Entrada servicio	0.00
0.00	0.00		 88	 Salida servicio



RALLY RUTA DEL SOL 2023




Etapa	Sector	Distancia	Tiempo	Promedio
2	1	7.18	00h20'	21.5

DISTANCIA		DIRECCIÓN	INFORMACIÓN	DIST. REG.
TOTAL	PARCIAL			
0.00	0.00	 Lat: 20,55770 Lon: -104,04657 88	 Salida servicio	7.18
0.03	0.03	 89		7.14
0.48	0.44	 90		6.69
1.11	0.63	 91		6.06
1.91	0.80	 92		5.26
2.48	0.57	 93	Km 27	4.69
3.50	1.01	 94	Km 26	3.68
7.07	3.57	 95	 Pintado al piso   	0.11



RALLY RUTA DEL SOL 2023

Etapa	Sector	Distancia	Tiempo	Promedio
2	1	7.18	00h20'	21.5

DISTANCIA		DIRECCIÓN	INFORMACIÓN	DIST. REG.
TOTAL	PARCIAL			
7.18	0.11	 <p>Lat: 20,60311 Lon: -104,04555</p>	 <p>Letrero inv "El Portezuelo"</p>	0.00
0.000	0.000			30.95
		96		
 Made with Rabbit Roadbook Designer				Pag. 18



AMECA-AHUALULCO 2


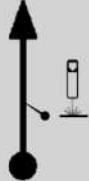


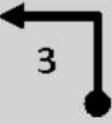



Etapa	Sector	Distancia	Tiempo	Promedio
3	2	30.95	00h50'	37.1

DISTANCIA		DIRECCIÓN	INFORMACIÓN	DIST. REG.
TOTAL	PARCIAL			
0.000	0.000	<p>Lat: 20,60311 Lon: -104,04555</p>	<p>Letrero inv "El Portezuelo"</p>	30.95
1.31	1.31		Km 21	29.63
1.40	0.08		Derecha 3	29.55
1.63	0.23		Izquierda 3 Derecha 3	29.32
2.12	0.49		Derecha 3	28.83
2.22	0.10		Km 20	28.72
3.48	1.25		Derecha 3	27.47
3.76	0.28		Derecha 3	27.19



AMECA-AHUALULCO 2















Etapa	Sector	Distancia	Tiempo	Promedio
3	2	30.95	00h50'	37.1

DISTANCIA		DIRECCIÓN	INFORMACIÓN	DIST. REG.
TOTAL	PARCIAL			
4.17	0.41	 104	Izquierda 2	26.78
5.24	1.07	 105	Km 17	25.70
5.59	0.34	 106	Derecha 3	25.36
8.24	2.65	 107	Km 14	22.70
8.38	0.13	 108	Izquierda 3	22.57
8.78	0.40	 109	Izquierda 3	22.17
9.26	0.48	 110	Derecha 2 Izquierda 2 Derecha 3	21.69
10.09	0.83	 111	Km 12	20.85



AMECA-AHUALULCO 2

Etapa	Sector	Distancia	Tiempo	Promedio
3	2	30.95	00h50'	37.1

DISTANCIA		DIRECCIÓN	INFORMACIÓN	DIST. REG.
TOTAL	PARCIAL			
11.55	1.46	 112	Izquierda 4	19.39
11.87	0.32	 113	Derecha 3 larga	19.07
12.13	0.26	 114	Izquierda 3 larga	18.81
12.61	0.48	 115	Izquierda 3 larga	18.33
12.96	0.35	 116	Izquierda 3 larga	17.98
13.99	1.03	 117	Izquierda 3 larga	16.95
16.05	2.05	 118	 Km 6   	14.89
16.58	0.53	 119	 STA CRUZ DE BARCENAS 	14.36

NEXT: 1.48



AMECA-AHUALULCO 2

Etapa	Sector	Distancia	Tiempo	Promedio
3	2	30.95	00h50'	37.1

DISTANCIA		DIRECCIÓN	INFORMACIÓN	DIST. REG.
TOTAL	PARCIAL			
18.06	1.48	120 	Km 4	12.88
20.31	2.24	121 	Vibradores	10.63
20.61	0.30	122 	Topes (2) Cruce Ferrocarril	10.33
22.44	1.82	123 	Rumbo a "Teuchitlán"	8.51
23.23	0.79	124 	Tope De frente	7.72
23.65	0.42	125 	Vuelta en U Pemex Se permite Recarga	7.30
24.04	0.39	126 	Tope	6.91
24.86	0.82	127 	Rumbo a "Ameca"	6.09



AMECA-AHUALULCO 2

Etapa	Sector	Distancia	Tiempo	Promedio
3	2	30.95	00h50'	37.1

DISTANCIA		DIRECCIÓN	INFORMACIÓN	DIST. REG.
TOTAL	PARCIAL			
25.87	1.01	 128		5.08
26.28	0.41	 129	<p>Tope</p> <p>Cruce Ferrocarril</p>	4.67
28.87	2.59	 130	Km 4	2.07
30.85	1.97	 131	<p>Pintado al piso</p>	0.10
30.95 0.000	0.10 0.000	 132	<p>Km 6</p>	0.00 23.20



AHUALULCO-AMECA 2

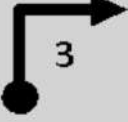
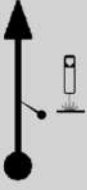






Etapa	Sector	Distancia	Tiempo	Promedio
4	2	23.21	00h22'	63.3

DISTANCIA		DIRECCIÓN	INFORMACIÓN	DIST. REG.
TOTAL	PARCIAL			
0.000	0.000	132	 Km 6	23.20
2.32	2.32	133	Derecha 3 larga	20.88
2.88	0.56	134	Derecha 2	20.32
2.98	0.10	135	Km 9	20.22
3.24	0.25	136	Izquierda 2 larga Derecha 2 larga	19.96
3.94	0.70	137	Km 10	19.26
3.97	0.03	138	Derecha 3	19.23
4.38	0.41	139	Izquierda 3	18.82



AHUALULCO-AMECA 2

Etapa	Sector	Distancia	Tiempo	Promedio
4	2	23.21	00h22'	63.3

DISTANCIA		DIRECCIÓN	INFORMACIÓN	DIST. REG.
TOTAL	PARCIAL			
4.68	0.30	 140	Derecha 3	18.52
4.96	0.28	 141	Km 11	18.24
7.08	2.12	 142	Derecha 3	16.11
7.45	0.37	 143	Derecha 2	15.74
7.79	0.33	 144	Km 14	15.41
8.98	1.19	 145	Izquierda 2	14.22
9.46	0.48	 146	Izquierda 2	13.74
9.79	0.33	 147	Izquierda 3	13.41

NEXT: 0.02 !!!



AHUALULCO-AMECA 2

Etapa	Sector	Distancia	Tiempo	Promedio
4	2	23.21	00h22'	63.3

DISTANCIA		DIRECCIÓN	INFORMACIÓN	DIST. REG.
TOTAL	PARCIAL			
9.82	0.02	148	Km 16	13.38
9.97	0.15	149	Derecha 2	13.23
10.55	0.58	150	Derecha 3	12.65
11.81	1.25	151	Km 18 Izquierda 3	11.39
11.95	0.14	152	Izquierda 4	11.25
12.14	0.19	153	Derecha 3 Izquierda 3	11.06
12.86	0.71	154	Km 19	10.34
13.57	0.71	155	Izquierda 4	9.63



AHUALULCO-AMECA 2

Etapa	Sector	Distancia	Tiempo	Promedio
4	2	23.21	00h22'	63.3

DISTANCIA		DIRECCIÓN	INFORMACIÓN	DIST. REG.
TOTAL	PARCIAL			
13.91	0.33	156	Km 20	9.29
14.03	0.12	157	Derecha 3 Derecha 4	9.17
14.66	0.63	158	Derecha 3	8.54
14.70	0.03	159	Km 21	8.50
15.48	0.78	160	 Reja blanca Lado derecho	7.72
16.01	0.53	161	 	7.18
18.67	2.65	162	Km 25	4.53
21.25	2.58	163	Por camino de Terracería Rumbo a "Ameca"	1.95



AHUALULCO-AMECA 2

Etapa	Sector	Distancia	Tiempo	Promedio
4	2	23.21	00h22'	63.3

DISTANCIA		DIRECCIÓN	INFORMACIÓN	DIST. REG.
TOTAL	PARCIAL			
22.08	0.83	164 	Inicia Pavimento	1.12
23.14	1.05	165 	Por la izquierda Por terracería	0.06
23.20	0.06	166 	 Entrada Reclasificación Entrada núcleo férria	0.00
0.000	0.000			0.00

Made with Rabbit Roadbook Designer

Pag. 28





RECLASIFICACION

Etapa	Sector	Distancia	Tiempo	Promedio
4	2	0.00	00h25'	0.0

DISTANCIA		DIRECCIÓN	INFORMACIÓN	DIST. REG.
TOTAL	PARCIAL			
23.20	0.06		<p>Entrada Reclasificación</p> <p>Entrada núcleo féria</p>	0.00
0.000	0.000			166
0.00	0.00		<p>Entrada servicio</p>	0.00
		167		



SERVICIO



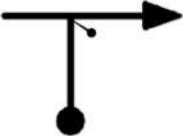
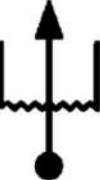

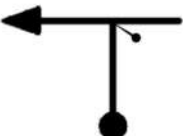
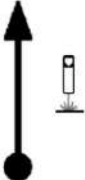
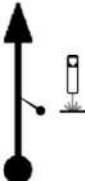
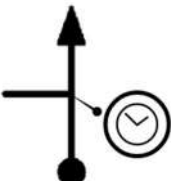




Etapa	Sector	Distancia	Tiempo	Promedio
4	2	0.00	00h25'	0.0

DISTANCIA		DIRECCIÓN	INFORMACIÓN	DIST. REG.
TOTAL	PARCIAL			
0.00	0.00		 Entrada servicio	0.00
0.00	0.00	 Lat: 20,55770 Lon: -104,04657	 Salida servicio	7.18



RALLY RUTA DEL SOL 2023




Etapa	Sector	Distancia	Tiempo	Promedio
5	3	7.18	00h20'	21.5

DISTANCIA		DIRECCIÓN	INFORMACIÓN	DIST. REG.
TOTAL	PARCIAL			
0.00	0.00	 Lat: 20,55770 Lon: -104,04657 168	 Salida servicio	7.18
0.03	0.03	 169		7.14
0.48	0.44	 170		6.69
1.11	0.63	 171		6.06
1.91	0.80	 172		5.26
2.48	0.57	 173	Km 27	4.69
3.50	1.01	 174	Km 26	3.68
7.07	3.57	 175	 Pintado al piso   	0.11



RALLY RUTA DEL SOL 2023

Etapa	Sector	Distancia	Tiempo	Promedio
5	3	7.18	00h20'	21.5

DISTANCIA		DIRECCIÓN	INFORMACIÓN	DIST. REG.
TOTAL	PARCIAL			
7.18	0.11	 <p>Lat: 20,60311 Lon: -104,04555</p>	 <p>Letrero inv "El Portezuelo"</p>	0.00
0.000	0.000			23.11
		176		
 Made with Rabbit Roadbook Designer				Pag. 32



AMECA-AHUALULCO 3


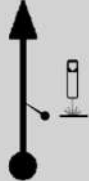


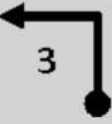



Etapa	Sector	Distancia	Tiempo	Promedio
5	3	23.11	00h26'	53.3

DISTANCIA		DIRECCIÓN	INFORMACIÓN	DIST. REG.
TOTAL	PARCIAL			
0.000	0.000	 Lat: 20,60311 Lon: -104,04555 176	 Letrero inv "El Portezuelo"	23.11
1.31	1.31	 177	Km 21	21.79
1.40	0.08	 178	Derecha 3	21.71
1.63	0.23	 179	Izquierda 3 Derecha 3	21.48
2.12	0.49	 180	Derecha 3	20.99
2.22	0.10	 181	Km 20	20.88
3.48	1.25	 182	Derecha 3	19.63
3.76	0.28	 183	Derecha 3	19.35



AMECA-AHUALULCO 3















Etapa	Sector	Distancia	Tiempo	Promedio
5	3	23.11	00h26'	53.3

DISTANCIA		DIRECCIÓN	INFORMACIÓN	DIST. REG.
TOTAL	PARCIAL			
4.17	0.41	 184	Izquierda 2	18.94
5.24	1.07	 185	Km 17	17.87
5.59	0.34	 186	Derecha 3	17.52
8.24	2.65	 187	Km 14	14.87
8.38	0.13	 188	Izquierda 3	14.73
8.78	0.40	 189	Izquierda 3	14.33
9.26	0.48	 190	Derecha 2 Izquierda 2 Derecha 3	13.85
10.09	0.83	 191	Km 12	13.01



AMECA-AHUALULCO 3

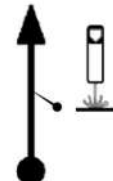

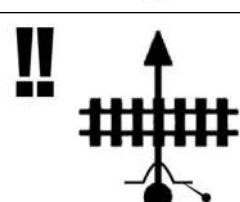
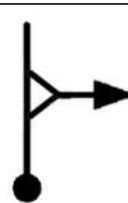


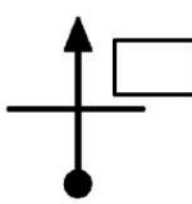

Etapa	Sector	Distancia	Tiempo	Promedio
5	3	23.11	00h26'	53.3

DISTANCIA		DIRECCIÓN	INFORMACIÓN	DIST. REG.
TOTAL	PARCIAL			
11.55	1.46	 192	Izquierda 4	11.55
11.87	0.32	 193	Derecha 3 larga	11.23
12.13	0.26	 194	Izquierda 3 larga	10.97
12.61	0.48	 195	Izquierda 3 larga	10.49
12.96	0.35	 196	Izquierda 3 larga	10.14
13.99	1.03	 197	Izquierda 3 larga	9.11
16.05	2.05	 198	 Km 6   	7.06
16.58	0.53	 199	 STA CRUZ DE BARCENAS 	6.52



AMECA-AHUALULCO 3

Etapa	Sector	Distancia	Tiempo	Promedio
5	3	23.11	00h26'	53.3

DISTANCIA		DIRECCIÓN	INFORMACIÓN	DIST. REG.
TOTAL	PARCIAL			
18.06	1.48	200 	Km 4	5.04
20.31	2.24	201 	Vibradores	2.80
20.61	0.30	202 	Topes (2) Cruce Ferrocarril	2.49
21.05	0.43	203 	Por la derecha Inicia camellón	2.05
22.06	1.00	204 	Por la izquierda (Herrera y Cairo) Tope	1.05
22.21	0.15	205 	Topes (5)	0.89
22.96	0.74	206 	De frente (Amado Nervo) Inicia plaza Central Ahualulco	0.14
23.11	0.14	207 	Control CHP	0.00
0.000	0.000		Entrada neutralizacion	0.07



NEUTRALIZACION

Etapa	Sector	Distancia	Tiempo	Promedio
5	3	0.08	00h10'	0.5

DISTANCIA		DIRECCIÓN	INFORMACIÓN	DIST. REG.
TOTAL	PARCIAL			
23.11 0.000	0.14 0.000	<p>207</p>	<p>Control CHP Entrada neutralizacion</p>	0.00 0.07
0.07 0.000	0.07 0.000	<p>208</p>	<p>Control CHP Salida neutralizacion</p>	0.00 6.66



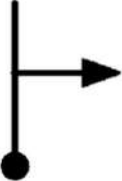
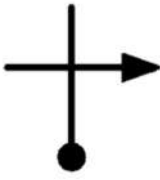





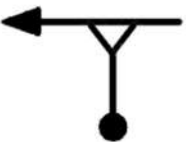
Made with Rabbit Roadbook Designer

Pag. 37



RALLY RUTA DEL SOL 2023








Etapa	Sector	Distancia	Tiempo	Promedio
5	3	6.66	00h10'	40.0

DISTANCIA		DIRECCIÓN	INFORMACIÓN	DIST. REG.
TOTAL	PARCIAL			
0.07 0.000	0.07 0.000	  208	Control CHP Salida neutralizacion	0.00 6.66
0.04	0.04	 209	Por la derecha (Nicolas Bravo) Tope	6.61
0.15	0.10	 210	Por la derecha (V.Carranza)	6.50
0.20	0.05	 211	Topes(7)	6.45
1.10	0.89	 212	Por la derecha En empedrado	5.56
1.15	0.05	 213	Inicia camellón	5.51
1.38	0.23	 214	De frente Topes	5.27
1.61	0.22	  215	Por la izquierda Sobre carretera Precaución	5.05



RALLY RUTA DEL SOL 2023

Etapa	Sector	Distancia	Tiempo	Promedio
5	3	6.66	00h10'	40.0

DISTANCIA		DIRECCIÓN	INFORMACIÓN	DIST. REG.
TOTAL	PARCIAL			
2.02	0.40	 216	Tope Cruce Ferrocarril	4.64
4.61	2.59	 217	Km 4	2.04
6.56	1.94	 218	 Pintado al piso 	0.10
6.66 0.000	0.10 0.000	 219	 Km 6	0.00 23.20



AHUALULCO-AMECA 3

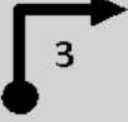
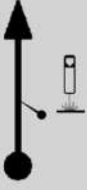






Etapa	Sector	Distancia	Tiempo	Promedio
6	3	23.21	00h22'	63.3

DISTANCIA		DIRECCIÓN	INFORMACIÓN	DIST. REG.
TOTAL	PARCIAL			
0.000	0.000	 219	 Km 6	23.20
2.32	2.32	 220	Derecha 3 larga	20.88
2.88	0.56	 221	Derecha 2	20.32
2.98	0.10	 222	Km 9	20.22
3.24	0.25	 223	Izquierda 2 larga Derecha 2 larga	19.96
3.94	0.70	 224	Km 10	19.26
3.97	0.03	 225	Derecha 3	19.23
4.38	0.41	 226	Izquierda 3	18.82



AHUALULCO-AMECA 3

Etapa	Sector	Distancia	Tiempo	Promedio
6	3	23.21	00h22'	63.3

DISTANCIA		DIRECCIÓN	INFORMACIÓN	DIST. REG.
TOTAL	PARCIAL			
4.68	0.30	 227	Derecha 3	18.52
4.96	0.28	 228	Km 11	18.24
7.08	2.12	 229	Derecha 3	16.11
7.45	0.37	 230	Derecha 2	15.74
7.79	0.33	 231	Km 14	15.41
8.98	1.19	 232	Izquierda 2	14.22
9.46	0.48	 233	Izquierda 2	13.74
9.79	0.33	 234	Izquierda 3	13.41

NEXT: 0.02 !!!



AHUALULCO-AMECA 3

Etapa	Sector	Distancia	Tiempo	Promedio
6	3	23.21	00h22'	63.3

DISTANCIA		DIRECCIÓN	INFORMACIÓN	DIST. REG.
TOTAL	PARCIAL			
9.82	0.02	235	Km 16	13.38
9.97	0.15	236	Derecha 2	13.23
10.55	0.58	237	Derecha 3	12.65
11.81	1.25	238	Km 18 Izquierda 3	11.39
11.95	0.14	239	Izquierda 4	11.25
12.14	0.19	240	Derecha 3 Izquierda 3	11.06
12.86	0.71	241	Km 19	10.34
13.57	0.71	242	Izquierda 4	9.63



AHUALULCO-AMECA 3

Etapa	Sector	Distancia	Tiempo	Promedio
6	3	23.21	00h22'	63.3

DISTANCIA		DIRECCIÓN	INFORMACIÓN	DIST. REG.
TOTAL	PARCIAL			
13.91	0.33	243	Km 20	9.29
14.03	0.12	244	Derecha 3 Derecha 4	9.17
14.66	0.63	245	Derecha 3	8.54
14.70	0.03	246	Km 21	8.50
15.48	0.78	247	 Reja blanca Lado derecho	7.72
16.01	0.53	248	 	7.18
18.67	2.65	249	Km 25	4.53
21.25	2.58	250	Por camino de Terracería Rumbo a "Ameca"	1.95



AHUALULCO-AMECA 3

Etapa	Sector	Distancia	Tiempo	Promedio
6	3	23.21	00h22'	63.3

DISTANCIA		DIRECCIÓN	INFORMACIÓN	DIST. REG.
TOTAL	PARCIAL			
22.08	0.83	251 	Inicia Pavimento	1.12
23.14	1.05	252 	Por la izquierda Por terracería	0.06
23.20	0.06	253 	Meta final No penaliza Adelanto Entrada núcleo féria	0.00



ABANDONO

NOMBRE: _____
No. DE AUTO: _____

NUMERO DE TC

REFERENCIA:

CAUSA DE ABANDONO: _____

FIRMA DEL COMPETIDOR

BARREDORA



HOJA DE EVALUACIÓN

PILOTO: _____

NAVEGANTE: _____

No. DE AUTO: _____

CALIFICACIÓN (1 = EXCELENTE, 5 = MUY MALO)	1	2	3	4	5
DOCUMENTACIÓN GENERAL					
REGLAMENTO PARTICULAR					
BOLETINES					
PROMOCIÓN GENERAL					
PRESENTACIÓN					
PAGINA DE INTERNET					
RUTA GENERALIDAD					
LIBRETA DE RUTA					
ESTADO DE LOS TRAMOS					
OFICIALES					
ESCRUTINADORES					
CONTROLES					
FUNCIONAMIENTO					
PRESENTACIÓN					
VPI					
JUECES DE HECHOS					
PUESTOS DE RADIO					
TREN DE CARRERA					
SEGURIDAD					
CIERRE DE TRAMOS					
AMBULANCIAS					
ARRANCADA					
META FINAL					

OBSERVACIONES:

