



RALLY DESAFIO DEL SUR

OAXACA
SN. PEDRO COATLAN
MIAHUATLAN

LIBRETA DE RUTA

05. 08. 2022



Cotización Seguro de Responsabilidad Civil



Asegurado:

Evento: **RALLY DESAFIO DEL SUR**

Agente:

Póliza:

Fecha: **martes, 1 de agosto de 2023**

La presente cotización tiene una vigencia de 7 días naturales a partir de la fecha de elaboración.

Límite Máximo de Responsabilidad:	3,000,000.00
Límite Máximo por Evento:	1,500,000.00
No. Unidades:	12
	10 autos en competencia 2 autos insignia
Coberturas Amparadas	Responsabilidad Civil
Deducible para RC General:	10% Sobre el Monto de lo reclamado con mínimo de \$ 250 USD

Vigencia Cotizada:	5 de agosto
Forma de Pago:	CONTADO
Prima Neta Total:	4,874.38
Derecho de Póliza:	550.00
I.V.A	867.90
Prima Total:	\$ 6,292.28

Notas:

* Los Límites de Responsabilidad, Deducibles y Primas están especificados en Pesos Mexicanos

* La Suma Asegurada de \$3,000,000 opera como LUC

* No opera la Reinstalación de Suma Asegurada

* No califica para Fórmula de Dividendos

La compañía se obliga, hasta el límite máximo de responsabilidad contratado mediante este seguro y establecido en la carátula de la póliza (suma asegurada), a pagar los daños y consecencialmente los perjuicios y el daño moral que el asegurado cause a terceros en sus bienes y/o en sus personas por los que este deba responder conforme a la legislación aplicable en materia de responsabilidad civil vigente en los Estados Unidos Mexicanos por hechos u omisiones no dolosos causados con motivo de la organización y desarrollo de los eventos indicados.

Exclusiones Autos y Pick Up's:

*La responsabilidad civil del Asegurado por daños materiales a:

- a) Bienes que se encuentran bajo su custodia o responsabilidad.
- b) Bienes que sean propiedad de personas que dependan económicamente del Asegurado.
- c) Bienes que sean propiedad de empleados, agentes o representantes del Asegurado, mientras se encuentren dentro de los predios de este último.
- d) Bienes que se encuentren en el vehículo asegurado.

*Cualquier reconocimiento de adeudos, transacciones o cualesquiera otros actos de naturaleza semejante celebrados o concertados sin el consentimiento de la Compañía.

*Daños derivados de accidentes cuando el vehículo sea destinado a un uso o servicio diferente al estipulado en la póliza, que implique una agravación del riesgo.

***Agravamiento o complicación del padecimiento originado por el accidente, derivados del Alcoholismo, toxicomanías, así como de un descuido o imprudencia del lesionado, y/o de la persona o personas que lo cuiden, no acatando las indicaciones médicas preescritas.**

***Padecimientos preexistentes o que no sean consecuencia del accidente. Se entiende por padecimientos preexistentes aquellos cuyos síntomas o signos se manifiestan antes de la fecha del accidente, o bien, aquellos hallazgos que durante la atención del lesionado, ya sea por valoración clínica, estudios de laboratorio y/o gabinete indiquen lesiones y enfermedades preexistentes o crónico-degenerativas sin que éstas se hayan manifestado ni puesto en evidencia.**

***La responsabilidad civil del Asegurado por la muerte y/o lesiones causadas a terceros cuando dependan económicamente del Asegurado o cuando estén a su servicio en el momento del siniestro o bien, cuando sean ocupantes del vehículo.**

***Las prestaciones que deba solventar el Asegurado por accidentes que sufran las personas ocupantes del vehículo de los que resulten obligaciones laborales, accidentes de trabajo o de riesgos profesionales determinados por la autoridad competente.**

***La responsabilidad civil a consecuencia de los daños ocasionados por la carga.**

***La responsabilidad civil por daños a terceros en sus bienes y/o personas que se ocasionen fuera de la República Mexicana.**

***Actividades e Inmuebles.**

***RC por uso o tenencia de anuncios luminosos o carteles alusivos al evento, siempre y cuando dichos anuncios estén debidamente instalados en las metas, ya sean finales, iniciales o intermedias.**

***Perjuicio y daño moral están amparados siempre y cuando exista primeramente un daño físico directo a un tercero en sus bienes o personas, por lo anterior el perjuicio y/o daño moral sin daño físico no quedaran amparados.**

***RC Asumida (caso por caso), RC Carga y descarga, RC Contratistas independientes, RC Productos (Por preparación de alimentos y bebidas).**

Números telefónicos grúas











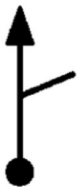
- Grúas Santa Teresa (Oaxaca)
951-514-03-60
- Servicio de grúas Ocotlán (Ocotlán de Morelos)
951-146-68-13
- Servicio de grúas Miahuatlán (Miahuatlán de Porfirio Díaz)
951-582-98-50






Rally Desafío del Sur

Sector	Distancia	Tiempo	Promedio
Tránsito	4.046	00h15'	16.2

DISTANCIA		DIRECCIÓN	INFORMACIÓN	DIST. REG.
TOTAL	PARCIAL			
0.000	0.000	 	Tomar por la derecha con PRECAUCIÓN	4.046
E 15min	00:00:00.0	1		
0.07	0.07	 	De frente	3.96
		2		
1.08	1.00		Tope 1	2.96
		3		
1.17	0.08	 	De frente	2.87
		4		
2.04	0.87		Tope 1	2.00
		5		
2.50	0.45		Tope 1	1.54
		6		
3.07	0.56		Tope 1	0.97
		7		
3.12	0.04		De frente CON PRECAUCIÓN	0.92
		8		

NEXT: 0.35

 Made with Rabbit Roadbook Designer

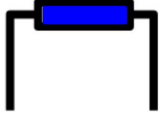

Pag. 1





Rally Desafío del Sur

Sector	Distancia	Tiempo	Promedio
Tránsito 1	4.046	00h15'	16.2

DISTANCIA		DIRECCIÓN	INFORMACIÓN	DIST. REG.
TOTAL	PARCIAL			
3.48	0.35		Letrero ruta Mágica de las Artesanías	0.56
4.046	0.566		Km 15 FINALIZA ETAPA DE TRÁNSITO	0.000
0.000	0.000			43.194

Made with Rabbit Roadbook Designer

Pag. 2





Rally Desafío del Sur

Sector	Distancia	Tiempo	Promedio
R1	43.194	00h40'	64.8

DISTANCIA		DIRECCIÓN	INFORMACIÓN	DIST. REG.
TOTAL	PARCIAL			
0.000	0.000		Km 15 FINALIZA ETAPA DE TRÁNSITO	43.194
V 76 km/h	00:15:00.0	10		
0.120	0.120		Topes 2	43.074
V 81 km/h	00:15:05.6	11		
3.995	3.875		Letrero elevado San Martín Tilcajete	39.199
V 80 km/h	00:17:57.9	12		
6.367	2.372		Por la derecha Hacia libramiento	36.827
V 78 km/h	00:19:44.6	13		
7.704	1.337		Letrero Ejutla 34	35.490
V 79 km/h	00:20:46.3	14		
9.245	1.541		Letrero Parador turístico	33.949
V 81 km/h	00:21:56.5	15		
13.180	3.935		Letrero disminuya Su velocidad Entronque próximo	30.014
V 83 km/h	00:24:51.4	16		
14.800	1.620		Letrero triple	28.394
V 81 km/h	00:26:01.7	17		

NEXT: 2.334

Made with Rabbit Roadbook Designer









Pag. 3





Rally Desafío del Sur

Sector	Distancia	Tiempo	Promedio
R1	43.194	00h40'	64.8

DISTANCIA		DIRECCIÓN	INFORMACIÓN	DIST. REG.
TOTAL	PARCIAL			
17.134	2.334		Gasolinera Lado izquierdo	26.060
V 83 km/h	00:27:45.4	18		
18.137	1.003		Puente ocotlan	25.057
V 82 km/h	00:28:28.9	19		
19.033	0.896		Puente	24.161
V 81 km/h	00:29:08.3	20		
21.302	2.269		Letrero San Jerónimo Taviche	21.892
V 84 km/h	00:30:49.1	21		
22.336	1.034		Por izquierda Ejutla	20.858
V 65 km/h	00:31:33.4	22		
23.369	1.033		Km 17	19.825
V 55 km/h	00:32:30.6	23		
23.741	0.372		Tope 1	19.453
V 50 km/h	00:32:55.0	24		
25.207	1.466		Tope 4	17.987
V 40 km/h	00:34:40.5	25		

NEXT: 0.813

Made with Rabbit Roadbook Designer

Pag. 4



Rally Desafío del Sur

Sector	Distancia	Tiempo	Promedio
R1	43.194	00h40'	64.8

DISTANCIA		DIRECCIÓN	INFORMACIÓN	DIST. REG.
TOTAL	PARCIAL			
26.020	0.813		Tope 2	17.174
V 55 km/h	00:35:53.7	26		
27.224	1.204		Tope 4	15.970
V 50 km/h	00:37:12.5	27		
29.524	2.300		Tope 2	13.670
V 65 km/h	00:39:58.1	28		
30.405	0.881		Tope 1	12.789
V 55 km/h	00:40:46.9	29		
30.501	0.096		Letrero elevado Pto. Escondido Sn. José del Progreso	12.693
V 78 km/h	00:40:53.2	30		
32.167	1.666		Letrero elevado Pto. Escondido La Noria de Ortiz	11.027
V 81 km/h	00:42:10.1	31		
33.963	1.796		Tope 2	9.231
V 60 km/h	00:43:29.9	32		
35.157	1.194		Letrero Los Cansecos	8.037
V 78 km/h	00:44:41.5	33		

NEXT: 0.400











Made with Rabbit Roadbook Designer

Pag. 5



Rally Desafío del Sur










Sector	Distancia	Tiempo	Promedio
R1	43.194	00h40'	64.8

DISTANCIA		DIRECCIÓN	INFORMACIÓN	DIST. REG.
TOTAL	PARCIAL			
35.557	0.400		Tope 2	7.637
V 55 km/h	00:45:00.0	34		
36.681	1.124		Km 49	6.513
V 84 km/h	00:46:13.6	35		
38.475	1.794		Letrero elevado El vergel	4.719
V 75 km/h	00:47:30.5	36		
40.627	2.152	 	Km 53 Finaliza Etapa de Regularidad por Referencias	2.567
V 83 km/h	00:49:13.8	37		
40.775	0.148		Tope 1	2.419
E 6min	00:49:20.2	38		
42.14	1.36		Letrero triple	1.05
		39		
42.34	0.19		Por la derecha Puerto Escondido Miahuatlan	0.85
		40		
43.194	0.854	 	Km 0 Inicia etapa De regularidad Por mojeneras	0.000
0.000	0.000	41		55.919




Rally Desafío del Sur

Sector	Distancia	Tiempo	Promedio
R2	55.919	01h06'	50.8

DISTANCIA		DIRECCIÓN	INFORMACIÓN	DIST. REG.
TOTAL	PARCIAL			
0.000	0.000	  Km →	Km 0 Inicia etapa De regularidad Por mojeneras	55.919
V 78 km/h	00:55:00.0	41		
1.002	1.002	 Km →	Km 1	54.917
V 79 km/h	00:55:46.2	42		
2.999	1.997	 Km →	Km 3	52.920
V 81 km/h	00:57:17.2	43		
3.987	0.988	 Km ←	Km 4	51.932
V 83 km/h	00:58:01.1	44		
4.981	0.994	 Km →	Km 5	50.938
V 81 km/h	00:58:44.2	45		
6.094	1.113	 Km ←	Km 6	49.825
V 83 km/h	00:59:33.7	46		
7.022	0.928	 Km →	Km 7	48.897
V 82 km/h	01:00:13.9	47		
9.147	2.125	 Km →	Km 8	46.772
V 81 km/h	01:01:47.2	48		

NEXT: 0.50

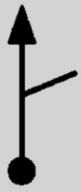







 Made with Rabbit Roadbook Designer

Pag. 7



Rally Desafío del Sur

Sector	Distancia	Tiempo	Promedio
R2	55.919	01h06'	50.8

DISTANCIA		DIRECCIÓN	INFORMACIÓN	DIST. REG.
TOTAL	PARCIAL			
9.65	0.50		De frente Puerto Escondido Miahuatlan	46.26
	01:02:09.6	49		
10.109	0.459		Km 65	45.810
V 82 km/h	01:02:30.0	50		
11.104	0.995		Km 11	44.815
V 76 km/h	01:03:13.7	51		
12.043	0.939		Km 67	43.876
V 68 km/h	01:03:58.2	52		
13.443	1.400		Continuar De frente	42.476
V 63 km/h	01:05:12.3	53		
14.365	0.922		Continuar por La izquierda	41.554
V 55 km/h	01:06:05.0	54		
14.799	0.434		Tope 2	41.120
V 45 km/h	01:06:33.4	55		
15.086	0.287		Km 70	40.833
V 63 km/h	01:06:56.3	56		

NEXT: 0.931

Made with Rabbit Roadbook Designer

Pag. 8





Rally Desafío del Sur

Sector	Distancia	Tiempo	Promedio
R2	55.919	01h06'	50.8

DISTANCIA		DIRECCIÓN	INFORMACIÓN	DIST. REG.
TOTAL	PARCIAL			
16.017	0.931		Tope 3	39.902
V 55 km/h	01:07:49.5	57		
16.174	0.157		Km 71	39.745
V 67 km/h	01:07:59.8	58		
16.458	0.284		Tope 2	39.461
V 58 km/h	01:08:15.1	59		
17.229	0.771		Km 72	38.690
V 66 km/h	01:09:02.9	60		
18.282	1.053		Km 73	37.637
V 67 km/h	01:10:00.4	61		
19.082	0.800		KM 74 + 2 TOPE	36.837
V 55 km/h	01:10:43.3	62		
20.102	1.020		Km 75	35.817
V 71 km/h	01:11:50.1	63		
21.098	0.996		Tope 3	34.821
V 55 km/h	01:12:40.6	64		

NEXT: 0.108 !!!

Made with Rabbit Roadbook Designer

Pag. 9





Rally Desafío del Sur

Sector	Distancia	Tiempo	Promedio
R2	55.919	01h06'	50.8

DISTANCIA		DIRECCIÓN	INFORMACIÓN	DIST. REG.
TOTAL	PARCIAL			
21.206	0.108		Km 76	34.713
V 72 km/h	01:12:47.7	65		
21.850	0.644		Topes 2	34.069
V 55 km/h	01:13:19.9	66		
22.099	0.249		Km 77	33.820
V 68 km/h	01:13:36.2	67		
23.029	0.930		Km 78 Marca al piso	32.890
V 71 km/h	01:14:25.4	68		
23.572	0.543		Topes 2	32.347
V 55 km/h	01:14:52.9	69		
24.127	0.555		Km 79	31.792
V 67 km/h	01:15:29.3	70		
25.044	0.917		Km 80	30.875
V 69 km/h	01:16:18.5	71		
25.957	0.913		Continuar por La izquierda	29.962
V 73 km/h	01:17:06.2	72		

NEXT: 0.111 !!!

Made with Rabbit Roadbook Designer

Pag. 10





Rally Desafío del Sur

Sector	Distancia	Tiempo	Promedio
R2	55.919	01h06'	50.8

DISTANCIA		DIRECCIÓN	INFORMACIÓN	DIST. REG.
TOTAL	PARCIAL			
26.068	0.111		Km 81	29.851
V 72 km/h	01:17:11.6	73		
27.029	0.961		Km 82	28.890
V 71 km/h	01:17:59.7	74		
27.694	0.665		Tope 2	28.225
V 55 km/h	01:18:33.4	75		
28.207	0.513		Km 83	27.712
V 67 km/h	01:19:07.0	76		
29.230	1.023		Km 84	26.689
V 73 km/h	01:20:02.0	77		
30.242	1.012		Km 85	25.677
V 71 km/h	01:20:51.9	78		
30.515	0.273		Tope 2	25.404
V 55 km/h	01:21:05.7	79		
31.160	0.645		Km 86	24.759
V 64 km/h	01:21:47.9	80		

NEXT: 0.162 !!!










Made with Rabbit Roadbook Designer

Pag. 11



Rally Desafío del Sur

Sector	Distancia	Tiempo	Promedio
R2	55.919	01h06'	50.8

DISTANCIA		DIRECCIÓN	INFORMACIÓN	DIST. REG.
TOTAL	PARCIAL			
31.322	0.162		Tope 2	24.597
V 55 km/h	01:21:57.0	81		
32.100	0.778		Km 87	23.819
V 67 km/h	01:22:48.0	82		
33.014	0.914		Km 88 Marca al piso	22.905
V 71 km/h	01:23:37.1	83		
33.854	0.840		Tope 2	22.065
V 67 km/h	01:24:19.7	84		
34.027	0.173		Km 89	21.892
V 72 km/h	01:24:29.0	85		
34.961	0.934	 	Km 90 Finaliza Etapa de Regularidad por Mojoneras	20.958
E 36min	01:25:15.7	86		
35.53	0.57		Tope 1	20.38
		87		
35.91	0.38		Tope 2	20.00
		88		

NEXT: 0.09 !!!

Made with Rabbit Roadbook Designer

Pag. 12



Rally Desafío del Sur

Sector	Distancia	Tiempo	Promedio
R2	55.919	01h06'	50.8

DISTANCIA		DIRECCIÓN	INFORMACIÓN	DIST. REG.
TOTAL	PARCIAL			
36.01	0.09		Km 91 +4 topes	19.90
36.95	0.94		Tope 1	18.96
37.07	0.11		Km 92	18.84
37.58	0.51		Tope 1	18.33
38.02	0.43		Km 93	17.89
38.95	0.93		Tope 2	16.96
39.30	0.34		Gasolinera LADO IZQUIERDO	16.61
40.23	0.93		Inicia camellón	15.68

NEXT: 0.22





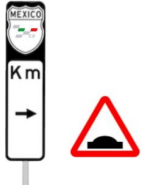



Made with Rabbit Roadbook Designer

Pag. 13



Rally Desafío del Sur

Sector	Distancia	Tiempo	Promedio
R2	55.919	01h06'	50.8

DISTANCIA		DIRECCIÓN	INFORMACIÓN	DIST. REG.
TOTAL	PARCIAL			
40.46	0.22	 97	Tope 5	15.45
41.51	1.05	 98	De frente	14.40
41.63	0.11	 99	Gasolinera Lado derecho	14.28
41.71	0.08	 100	Tope 1	14.20
42.04	0.32	 101	Km 97 +2 topes	13.87
46.38	4.34	 102	Tope 1	9.53
46.61	0.22	 103	Tope 2	9.30
46.94	0.32	 104	De frente	8.97

NEXT: 0.18 !!!









Made with Rabbit Roadbook Designer

Pag. 14



Rally Desafío del Sur

Sector	Distancia	Tiempo	Promedio
R2	55.919	01h06'	50.8

DISTANCIA		DIRECCIÓN	INFORMACIÓN	DIST. REG.
TOTAL	PARCIAL			
47.12	0.18	105 		8.79
47.36	0.24	106 		8.55
47.47	0.10	107 		8.44
47.59	0.12	108 		8.32
47.82	0.23	109 	Tope 3	8.09
48.24	0.41	110 	Tope 3	7.67
48.75	0.50	111 	Km 100	7.16
49.22	0.47	112 	Reductor de Velocidad	6.69

NEXT: 0.61









Made with Rabbit Roadbook Designer

Pag. 15



Rally Desafío del Sur










Sector	Distancia	Tiempo	Promedio
R2	55.919	01h06'	50.8

DISTANCIA		DIRECCIÓN	INFORMACIÓN	DIST. REG.
TOTAL	PARCIAL			
49.83	0.61	113 	Tope 4	6.08
51.92	2.09	114 	Km 103 +2 topes	3.99
52.63	0.70	115 	Continuar por La izquierda	3.28
52.95	0.32	116 	Km 104	2.96
53.18	0.22	117 	Tope 8	2.73
55.37	2.18	118 	Tope 2	0.54
55.919 0.000	0.546 0.000	119  	Km 107 Inicia etapa De regularidad	0.000 31.500



Rally Desafío del Sur

Sector	Distancia	Tiempo	Promedio
R3	31.500	01h16'	24.9

DISTANCIA		DIRECCIÓN	INFORMACIÓN	DIST. REG.
TOTAL	PARCIAL			
0.000	0.000	  Km →	Km 107 Inicia etapa De regularidad	31.500
V 56 km/h	02:01:00.0	119		
0.374	0.374		Tope 1	31.126
V 55 km/h	02:01:24.0	120		
0.942	0.568		Tope 1	30.558
V 54 km/h	02:02:01.2	121		
0.996	0.054	 Km ←	Km 108	30.504
V 54 km/h	02:02:04.8	122		
1.931	0.935	 Km →	Km 109	29.569
V 52 km/h	02:03:07.1	123		
3.954	2.023	 Km ←	Km 111	27.546
V 48 km/h	02:05:27.2	124		
4.959	1.005	 Km →	Km 112	26.541
V 47 km/h	02:06:42.5	125		
6.042	1.083	 Km →	Km 113	25.458
V 48 km/h	02:08:05.5	126		

NEXT: 0.901



Rally Desafío del Sur

Sector	Distancia	Tiempo	Promedio
R3	31.500	01h16'	24.9

DISTANCIA		DIRECCIÓN	INFORMACIÓN	DIST. REG.
TOTAL	PARCIAL			
6.943	0.901		Km 114	24.557
V 42 km/h	02:09:13.1	127		
8.016	1.073		Km 115 Marca al piso	23.484
V 43 km/h	02:10:45.0	128		
8.897	0.881		Km 116	22.603
V 42 km/h	02:11:58.8	129		
9.939	1.042		Km 117	21.561
V 44 km/h	02:13:28.1	130		
10.903	0.964		Km 118	20.597
V 43 km/h	02:14:47.0	131		
11.405	0.502		Tope 2	20.095
V 40 km/h	02:15:29.0	132		
11.744	0.339		Tope	19.756
V 41 km/h	02:15:59.5	133		
11.892	0.148		119 + tope	19.608
V 40 km/h	02:16:12.5	134		

NEXT: 0.988

Made with Rabbit Roadbook Designer

Pag. 18





Rally Desafío del Sur

Sector	Distancia	Tiempo	Promedio
R3	31.500	01h16'	24.9

DISTANCIA		DIRECCIÓN	INFORMACIÓN	DIST. REG.
TOTAL	PARCIAL			
12.880	0.988		Km 120	18.620
V 44 km/h	02:17:41.4	135		
13.877	0.997		Km 121	17.623
V 46 km/h	02:19:03.0	136		
14.860	0.983		Km 122	16.640
V 48 km/h	02:20:19.9	137		
15.462	0.602		Tope 2	16.038
V 46 km/h	02:21:05.1	138		
15.871	0.409		Km 123	15.629
V 48 km/h	02:21:37.1	139		
16.849	0.978		Km 124	14.651
V 46 km/h	02:22:50.4	140		
16.883	0.034		Tope 2	14.617
V 49 km/h	02:22:53.1	141		
17.881	0.998		Km 125	13.619
V 52 km/h	02:24:06.4	142		

NEXT: 0.959

Made with Rabbit Roadbook Designer









Pag. 19





Rally Desafío del Sur

Sector	Distancia	Tiempo	Promedio
R3	31.500	01h16'	24.9

DISTANCIA		DIRECCIÓN	INFORMACIÓN	DIST. REG.
TOTAL	PARCIAL			
18.840	0.959		Km 126	12.660
V 51 km/h	02:25:12.8	143		
19.002	0.162		Tope 2	12.498
V 45 km/h	02:25:24.3	144		
19.694	0.692		Tope 2	11.806
V 44 km/h	02:26:19.6	145		
19.871	0.177		Marca al piso ambos lados Finaliza Etapa de Regularidad Por Mojoneras	11.629
E 20min	02:26:34.1	146		
20.14	0.27		Tope 2	11.35
		147		
20.85	0.70		Km 128	10.64
		148		
21.86	1.00		Km 129	9.63
		149		
23.15	1.29		Tope	8.34
		150		

NEXT: 0.70

Made with Rabbit Roadbook Designer









Pag. 20






Rally Desafío del Sur

Sector	Distancia	Tiempo	Promedio
R3	31.500	01h16'	24.9

DISTANCIA		DIRECCIÓN	INFORMACIÓN	DIST. REG.
TOTAL	PARCIAL			
23.86	0.70	151 	Km 131	7.63
24.48	0.62	152 	Tope 3	7.01
24.84	0.35	153 	Tope 2	6.65
25.97	1.13	154 	Tope 2	5.52
26.18	0.20	155 	Km 133	5.31
26.46	0.28	156 	Tope 1	5.03
27.06	0.60	157 	Restaurante Lupita	4.43
27.66	0.60	158 	Restaurante Carmelita	3.83

NEXT: 0.44







 Made with Rabbit Roadbook Designer

Pag. 21



Rally Desafío del Sur










Sector	Distancia	Tiempo	Promedio
R3	31.500	01h16'	24.9

DISTANCIA		DIRECCIÓN	INFORMACIÓN	DIST. REG.
TOTAL	PARCIAL			
28.11	0.44	159 	Km 138	3.38
29.17	1.06	160 	Km 136	2.32
30.16	0.99	161 	Km 137	1.33
31.13	0.96	162 	Km 128	0.36
31.370	0.235	163 	Restaurante ITOO Servicio de 30 minutos	0.130
N 30min	02:47:00.0			
31.500	0.130	164 	Inicia etapa de tránsito	0.000
0.000	0.000			6.560



Rally Desafío del Sur

Sector	Distancia	Tiempo	Promedio
Tránsito	6.560	00h15'	26.2

DISTANCIA		DIRECCIÓN	INFORMACIÓN	DIST. REG.
TOTAL	PARCIAL			
31.500 0.000	0.130 0.000	  164	Inicia etapa de tránsito	0.000 6.560
E 15min	03:17:00.0			
0.13	0.13	 165	Km 138	6.42
1.13	0.99	 166	Km 137	5.42
2.11	0.98	 167	Km 136	4.44
3.10	0.98	 168	K 135	3.45
4.10	1.00	 169	Km 134	2.45
4.89	0.79	 170	Tope	1.66
5.10	0.20	 171	Km 133	1.46

NEXT: 0.35

Made with Rabbit Roadbook Designer







Pag. 23





Rally Desafío del Sur









Sector	Distancia	Tiempo	Promedio
Tránsito	6.560	00h15'	26.2

DISTANCIA		DIRECCIÓN	INFORMACIÓN	DIST. REG.
TOTAL	PARCIAL			
5.45	0.35	172 	Tope 2	1.10
5.87	0.41	173 	Tope 2	0.68
6.08	0.21	174 	Km 132	0.47
6.35	0.26	175 	Tope 3	0.20
6.560 0.000	0.209 0.000	176  	Inicia regularidad Señal curva Izquierda	0.000 71.704




Rally Desafío del Sur

Sector	Distancia	Tiempo	Promedio
R4	71.704	01h34'	45.8

DISTANCIA		DIRECCIÓN	INFORMACIÓN	DIST. REG.
TOTAL	PARCIAL			
0.000	0.000		Inicia regularidad Señal curva Izquierda	71.704
V 56 km/h	03:32:00.0	176		
0.528	0.528		131	71.176
V 53 km/h	03:32:33.9	177		
1.288	0.760		Tope	70.416
V 45 km/h	03:33:25.5	178		
1.526	0.238		Km 130	70.178
V 43 km/h	03:33:44.6	179		
2.507	0.981		Km 129	69.197
V 48 km/h	03:35:06.7	180		
3.479	0.972		Km 128	68.225
V 46 km/h	03:36:19.6	181		
4.148	0.669		Tope 2	67.556
V 40 km/h	03:37:11.9	182		
4.529	0.381		Km 127	67.175
V 48 km/h	03:37:46.2	183		

NEXT: 0.199 !!!

 Made with Rabbit Roadbook Designer

Pag. 25





Rally Desafío del Sur

Sector	Distancia	Tiempo	Promedio
R4	71.704	01h34'	45.8

DISTANCIA		DIRECCIÓN	INFORMACIÓN	DIST. REG.
TOTAL	PARCIAL			
4.728	0.199		Tope 2	66.976
V 40 km/h	03:38:01.2			
5.375	0.647		Tope 2	66.329
V 45 km/h	03:38:59.4			
5.543	0.168		Km 126	66.161
V 47 km/h	03:39:12.8			
6.502	0.959		Km 125	65.202
V 44 km/h	03:40:26.3			
7.408	0.906		Tope 2	64.296
V 40 km/h	03:41:40.4			
7.535	0.127		Km 124	64.169
V 45 km/h	03:41:51.8			
8.449	0.914		Km 123	63.255
V 47 km/h	03:43:05.0			
8.809	0.360		Tope 2	62.895
V 40 km/h	03:43:32.5			

NEXT: 0.691

Made with Rabbit Roadbook Designer

Pag. 26





Rally Desafío del Sur

Sector	Distancia	Tiempo	Promedio
R4	71.704	01h34'	45.8

DISTANCIA		DIRECCIÓN	INFORMACIÓN	DIST. REG.
TOTAL	PARCIAL			
9.500	0.691		Km 122	62.204
V 43 km/h	03:44:34.7	192		
10.467	0.967		Km 121	61.237
V 47 km/h	03:45:55.7	193		
11.482	1.015		Km 120	60.222
V 44 km/h	03:47:13.4	194		
12.393	0.911			59.311
V 42 km/h	03:48:28.0	195		
12.480	0.087		Km 119	59.224
V 43 km/h	03:48:35.4	196		
12.612	0.132		Tope3	59.092
V 40 km/h	03:48:46.5	197		
13.426	0.814		Km 118	58.278
V 45 km/h	03:49:59.7	198		
14.414	0.988		Km 117	57.290
V 42 km/h	03:51:18.8	199		

NEXT: 0.991

Made with Rabbit Roadbook Designer

Pag. 27





Rally Desafío del Sur

Sector	Distancia	Tiempo	Promedio
R4	71.704	01h34'	45.8

DISTANCIA		DIRECCIÓN	INFORMACIÓN	DIST. REG.
TOTAL	PARCIAL			
15.405	0.991		Km 116	56.299
V 47 km/h	03:52:43.7	200		
16.328	0.923		Km 115 Marca al piso	55.376
V 44 km/h	03:53:54.4	201		
17.363	1.035		Km 114	54.341
V 47 km/h	03:55:19.1	202		
18.329	0.966		Km 113	53.375
V 45 km/h	03:56:33.1	203		
19.385	1.056		Km112	52.319
V 47 km/h	03:57:57.6	204		
20.410	1.025		Km 111	51.294
V 43 km/h	03:59:16.1	205		
21.458	1.048		Km 110	50.246
V 46 km/h	04:00:43.8	206		
22.375	0.917		Km 109	49.329
V 43 km/h	04:01:55.6	207		

NEXT: 0.962

Made with Rabbit Roadbook Designer









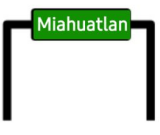
Pag. 28





Rally Desafío del Sur

Sector	Distancia	Tiempo	Promedio
R4	71.704	01h34'	45.8

DISTANCIA		DIRECCIÓN	INFORMACIÓN	DIST. REG.
TOTAL	PARCIAL			
23.337	0.962		Km 108	48.367
V 46 km/h	04:03:16.1	208		
23.428	0.091		Tope1	48.276
V 40 km/h	04:03:23.2	209		
24.025	0.597		Tope 1	47.679
V 45 km/h	04:04:17.0	210		
24.321	0.296	 	Km 107 Finaliza etapa De regularidad Por Mojoneras	47.383
E 61min	04:04:40.7	211		
24.80	0.48		Tope 2	46.89
		212		
25.91	1.11		Tope 8	45.78
		213		
27.34	1.42		Km 104	44.35
		214		
27.92	0.57		Letrero bienvenidos A miahuatlan	43.78
		215		

NEXT: 0.39

Made with Rabbit Roadbook Designer

Pag. 29



Rally Desafío del Sur

Sector	Distancia	Tiempo	Promedio
R4	71.704	01h34'	45.8

DISTANCIA		DIRECCIÓN	INFORMACIÓN	DIST. REG.
TOTAL	PARCIAL			
28.32	0.39	 216	Tope 2	43.38
29.39	1.07	 217	Km 102	42.30
30.09	0.69	 218	Tope 1	41.60
30.20	0.10	 219	Reagrupamiento En gasolinera Lado derecho	41.49
30.22	0.02	 220	Tope 3	41.47
31.06	0.84	 221	Reductores	40.63
31.17	0.11	 222	Km 101	40.52
31.77	0.59	 223	Paso malo	39.93

NEXT: 0.16 !!!

Made with Rabbit Roadbook Designer









Pag. 30





Rally Desafío del Sur

Sector	Distancia	Tiempo	Promedio
R4	71.704	01h34'	45.8

DISTANCIA		DIRECCIÓN	INFORMACIÓN	DIST. REG.
TOTAL	PARCIAL			
31.93	0.16	224 	Tope 3	39.76
32.43	0.49	225 	Tope 3	39.26
32.79	0.35	226 	Tope 3 Paso malo	38.91
33.25	0.46	227 	Tope 1	38.45
33.43	0.17	228 	De frente	38.27
33.71	0.27	229 	Tope 3	37.99
34.23	0.52	230 	Por la izquierda	37.46
34.28	0.04	231 	Tope 3	37.42

NEXT: 0.16 !!!

Made with Rabbit Roadbook Designer

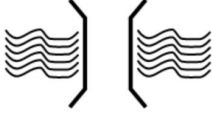
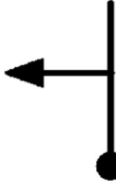

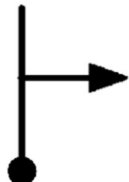
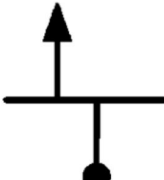



Pag. 31





Rally Desafío del Sur

Sector	Distancia	Tiempo	Promedio
R4	71.704	01h34'	45.8

DISTANCIA		DIRECCIÓN	INFORMACIÓN	DIST. REG.
TOTAL	PARCIAL			
34.44	0.16	 232	Puente	37.25
34.47	0.03	 233	Por la Izquierda	37.22
34.58	0.10	 234	Tope 3	37.12
34.75	0.16	 235	Por la Derecha	36.95
34.85	0.10	 236	De frente	36.85
35.07	0.22	 237	Tope 1	36.62
35.19	0.11	 238	Puente	36.51
35.46	0.27	 239	Tope 2 Cambiar de Carril	36.23

NEXT: 0.20

Made with Rabbit Roadbook Designer

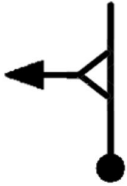



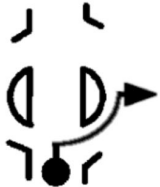
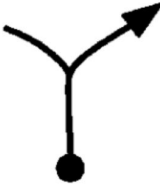


Pag. 32





Rally Desafío del Sur

Sector	Distancia	Tiempo	Promedio
R4	71.704	01h34'	45.8

DISTANCIA		DIRECCIÓN	INFORMACIÓN	DIST. REG.
TOTAL	PARCIAL			
35.67	0.20	240 	Por la izquierda	36.03
35.76	0.09	241 	Tope 4	35.93
35.96	0.19	242 	Por la izquierda	35.73
35.99	0.03	243 	Tope 8	35.70
36.50	0.50	244 	Por la Derecha	35.19
36.53	0.03	245 	Por la Derecha	35.16
36.69	0.15	246 	Tope 5	35.01
36.92	0.23	247 	Letrero San Pablo	34.77

NEXT: 0.38









Made with Rabbit Roadbook Designer

Pag. 33



Rally Desafío del Sur

Sector	Distancia	Tiempo	Promedio
R4	71.704	01h34'	45.8

DISTANCIA		DIRECCIÓN	INFORMACIÓN	DIST. REG.
TOTAL	PARCIAL			
37.31	0.38	248 	Tope 2	34.39
37.90	0.59	249 	Tope 1	33.79
39.33	1.42	250 	Tope 2	32.37
39.86	0.53	251 	Santa catarinaCuixtla	31.84
40.21	0.34	252 	Topes 2	31.49
40.82	0.61	253 	Km 4	30.87
46.07	5.24	254 	Señal de Límite de Velocidad	25.63
46.62	0.54	255 	Paso malo con	25.08

NEXT: 3.49

Made with Rabbit Roadbook Designer




Pag. 34






Rally Desafío del Sur

Sector	Distancia	Tiempo	Promedio
R4	71.704	01h34'	45.8

DISTANCIA		DIRECCIÓN	INFORMACIÓN	DIST. REG.
TOTAL	PARCIAL			
50.11	3.49	256 	Derrumbe leve	21.58
53.16	3.05	257 	Paso malo	18.53
53.46	0.29	258 	Paso malo	18.23
53.66	0.19	259 	Letrero el duraznal	18.04
54.28	0.62	260 	Paso malo	17.41
54.53	0.24	261 	Paso malo	17.16
54.69	0.16	262 	Paso malo	17.00
55.17	0.47	263 	Paso malo	16.53

NEXT: 0.27









 Made with Rabbit Roadbook Designer

Pag. 35



Rally Desafío del Sur

Sector	Distancia	Tiempo	Promedio
R4	71.704	01h34'	45.8

DISTANCIA		DIRECCIÓN	INFORMACIÓN	DIST. REG.
TOTAL	PARCIAL			
55.44	0.27	264 	Paso malo	16.25
55.57	0.12	265 	Paso muy malo	16.13
55.72	0.15	266 	Paso malo	15.98
55.88	0.16	267 	Paso malo	15.81
56.75	0.86	268 	Paso malo	14.94
58.17	1.41	269 	Continuar por La derecha	13.52
58.88	0.70	270 	Derrumbe leve	12.82
59.53	0.65	271 	Paso malo	12.16

NEXT: 0.74








 Made with Rabbit Roadbook Designer

Pag. 36




Rally Desafío del Sur

Sector	Distancia	Tiempo	Promedio
R4	71.704	01h34'	45.8

DISTANCIA		DIRECCIÓN	INFORMACIÓN	DIST. REG.
TOTAL	PARCIAL			
60.27	0.74	272 	Por la izquierda	11.42
60.73	0.46	273 	Paso malo	10.96
61.27	0.53	274 	Paso malo	10.42
61.47	0.20	275 	Derrumbe leve	10.22
61.76	0.28	276 	Paso malo	9.94
61.98	0.21	277 	Derrumbe leve	9.72
66.45	4.47	278 	Derrumbe leve	5.24
66.76	0.30	279 	Derrumbe leve	4.94

NEXT: 0.22

 Made with Rabbit Roadbook Designer

Pag. 37



Rally Desafío del Sur

Sector	Distancia	Tiempo	Promedio
R4	71.704	01h34'	45.8

DISTANCIA		DIRECCIÓN	INFORMACIÓN	DIST. REG.
TOTAL	PARCIAL			
66.99	0.22	280 		4.71
67.05	0.06	281 	Derrumbe leve	4.65
69.68	2.63	282 	Tope 1	2.01
70.83	1.15	283 	Derrumbe leve	0.86
71.07	0.23	284 	Tope 4	0.62
71.45	0.38	285 	Puente Tope	0.24
71.64	0.18	286 	Por la derecha	0.06
71.70	0.06	287 	Meta Parque cerrado	0.00
	05:06:00.0			