


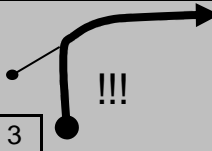

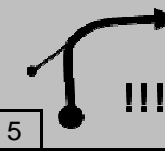
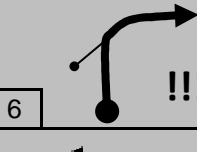

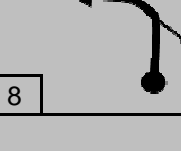
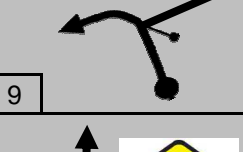


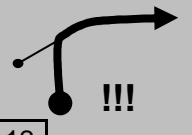




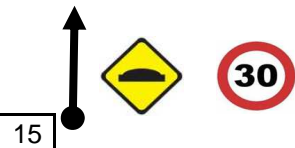
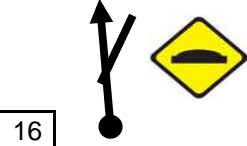
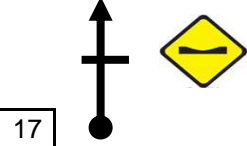
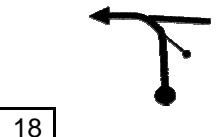






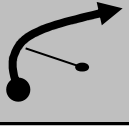
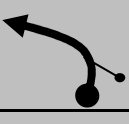








CH	1	TEPENENE	DISTANCIA	<b>1</b>
CH	2	ACUEXCOMAC	<b>9.360 KMS</b>	
#	TRAMO CRONOMETRADO		DISTANCIA TC	PROMEDIO
1	TEPENENE 1		<b>7.440</b>	<b>55 Km/h</b>
				TIEMPO <b>10:00</b>

DISTANCIA		DIRECCIÓN	TERR	INFORMACIÓN	DIST. REG.
TOTAL	PARCIAL				
0.000	0.000			GPS 18.878446  CONTROL A	9.360
0.540	0.540			IZQUIERDA !!!	8.820
0.990	0.450			DERECHA !!!	8.370
1.710	0.720			IZQUIERDA !!!	7.650
2.170	0.460			DERECHA !!!	7.190
2.750	0.580			DERECHA !!!	6.610
3.100	0.350			IZQUIERDA !!!	6.260
3.700	0.600			IZQUIERDA !! ( CALERA )	5.660
4.620	0.920			ENTRONQUE POR IZQUIERDA	4.740
4.830	0.120			DE FRENTE TOPES 2	4.620
5.730	1.020			IZQUIERDA !!	3.600



















CH	1	TEPENENE	DISTANCIA	<b>1</b>		
CH	2	ACUEXCOMAC	<b>9.360 KMS</b>			
#	TRAMO CRONOMETRADO		DISTANCIA TC	PROMEDIO	TIEMPO	10:00
1	TEPENENE 1		<b>7.440</b>	<b>55 Km/h</b>		

	PARCIAL	DIRECCIÓN	TERR	INFORMACIÓN	DIST. REG.
5.860	0.130	 12		DERECHA !!! PENDIENTE PRONUNCIADA	3.470
7.440	1.580	 13		 CONTROL B	1.890
7.930	0.490	 14		 CONTROL C 1 ENTRADA LADO DERECHO	1.400
8.150	0.220	 15		INICIA POBLADO SEGUIR DE FRENTE TOPE	1.180
8.570	0.420	 16		POR LA IZQUIERDA POR CAMINO PRINCIPAL AV. MATAMOROS TOPE 2	0.760
9.050	0.420	 17		DE FRENTE CALLE PRINCIPAL VADO	0.340
9.110	0.090	 18		A LA IZQUIERDA POR CALLE 2 NORTE	0.250
9.130	0.020	 19		TOPES 2	0.230
9.360	0.230	 20		CONTROL CH ACUEXCOMAC 1	0.000





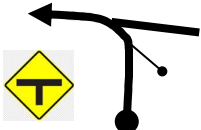
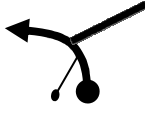
TC	2	ACUEXCOMAC	DISTANCIA	<b>2</b>		
CH	3	TEPENENE	31.330 Km			
#	TRAMO CRONOMETRADO		DISTANCIA TC	PROMEDIO	TIEMPO	00:32
2	ACUEXCOMAC 1		5.810	55 Km/h		

DISTANCIA		DIRECCIÓN	T E R R	INFORMACIÓN	DIST. REG.
TOTAL	PARCIAL				
0.000	0.000	 A 2		 CONTROL A 2 CENTRO DE SALUD	31.330
0.470	0.470			DERECHA !!	30.860
0.590	0.120			IZQUIERDA !!	30.740
1.230	0.640			DERECHA !!	30.100
1.850	0.620			IZQUIERDA !!! DOBLE	29.480
1.970	0.120			IZQUIERDA !!	29.360
2.580	0.610			DERECHA !!!	28.750
2.690	0.110			IZQUIERDA !!!	28.640
3.000	0.310	 3		MOJONERA 3	28.330
3.500	0.500			TOPE	27.830
3.600	0.100			DER !!	27.730

















TC	1	ACUEXCOMAC	DISTANCIA	<b>2</b>	
CH	2	TEPENENE	31.330 Km		
#	TRAMO CRONOMETRADO		DISTANCIA TC	PROMEDIO	
2	ACUEXCOMAC 1		5.810	55 Km/h	
				TIEMPO	00:32

DISTANCIA		DIRECCIÓN	TERR	INFORMACIÓN	DIST. REG.
TOTAL	PARCIAL				
4.960	1.360	 12		DER !!	26.370
5.270	0.310	 13		IZQUIERDA !!!	26.060
5.810	0.540	 14		 CONTROL B 2	25.520
6.140	0.330	 15		 CONTROL C 2 	25.190
6.200	0.060	   16		INICIA POBLADO TOPES 3	25.130
6.710	0.510	 17		DERECHA !!!	24.620
7.400	0.690	   18		INICIA POBLADO PRECAUCION	23.930
7.580	0.180	 19		TOPE 3	23.750
7.980	0.400	 20		DERECHA	23.350
8.150	0.170	 21		TOPE 3	23.180
8.190	0.040	 22		DERECHA	23.140


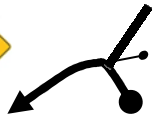
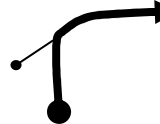



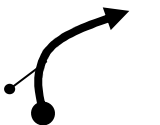


TC	2	ACUEXCOMAC	DISTANCIA	<b>2</b>	
CH	3	TEPENENE	31.330 Km		
#	TRAMO CRONOMETRADO		DISTANCIA TC	PROMEDIO	TIEMPO <b>00:32</b>
2	ACUEXCOMAC 1		5.810	55 Km/h	

DISTANCIA		DIRECCIÓN	T E R R	INFORMACIÓN	DIST. REG.
TOTAL	PARCIAL				
8.450	0.260	 23		 TOPE INICIA ADOQUIN DE FRENTE	22.880
8.650	0.200	 24		TERMINA ADOQUIN TOPES 6	22.680
9.800	1.150	 25		TERMINA POBLADO	21.530
10.350	0.550	 26		PUENTE PEATONAL INICIA CAMELLON	20.980
10.470	0.120	 27		ENTRONQUE POR LA IZQUIERDA	20.860
10.590	0.120	 28		PRECAUCION POR IZQUIERDA EN ENTRONQUE	20.740
13.940	3.350	 29		CURVA DERECHA	17.390
15.530	1.590	 30		REDUCCION DE CARRILES	15.800
15.900	0.370	 31		ENTRONQUE POR IZQUIERDA TERMINA POBLADO	15.430
16.620	0.720	 32		AMPLIACION DE CARRILES	14.710
20.610	3.990	 33		REDUCCION DE CARRILES INICIA POBLADO	10.720







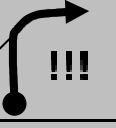






TC	2	ACUEXCOMAC	DISTANCIA	<b>2</b>	
CH	3	TEPENENE	31.330 Km		
#	TRAMO CRONOMETRADO		DISTANCIA TC	PROMEDIO	
2	ACUEXCOMAC 1		5.810	55 Km/h	
				TIEMPO	00:32

DISTANCIA		DIRECCIÓN	T E R R	INFORMACIÓN	DIST. REG.
TOTAL	PARCIAL				
21.160	0.550			IZQUIERDA	10.170
22.490	1.330			IZQUIERDA TERMINA POBLADO	8.840
22.600	0.110	 		EN ENTRONQUE POR LA IZQUIERDA GASOLINERA SE PERMITE RECARGA	8.730
22.700	0.100			TOPE	8.630
24.960	2.260	 		IZQUIERDA TOPES 2	6.370
25.900	0.940			CURVA IZQUIERDA PRECAUCION	5.430
26.050	0.150			CURVA DERECHA PRECAUCION	5.280
26.300	0.250			DE FRENTE PRESA AVILA CAMACHO	5.030
26.500	0.200			IZQUIERDA	4.830
26.620	0.120			DERECHA	4.710
27.000	0.380			IZQUIERDA	4.330
29.430	2.430			CURVA DERECHA ENTRONQUE PROXIMO	1.900
29.620	0.190	 		ENTRONQUE POR LA IZQUIERDA A TEPENENE	1.710

TC	2	ACUEXCOMAC	DISTANCIA	<b>2</b>		
CH	3	TEPENENE	31.330 Km			
#	TRAMO CRONOMETRADO		DISTANCIA TC	PROMEDIO	TIEMPO	00:32
2	ACUEXCOMAC 1		5.810	55 Km/h		

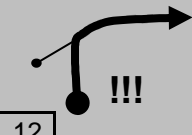




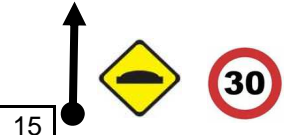
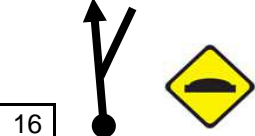
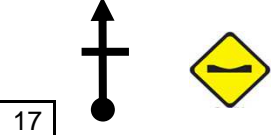



DISTANCIA		DIRECCIÓN	T E R R	INFORMACIÓN	DIST. REG.
TOTAL	PARCIAL				
29.750	0.130	  47		ENTRONQUE POR LA IZQUIERDA A TEPENENE	1.580
30.320	0.570	 48		DER !!!	1.010
30.490	0.170	   49		CURVA IZQUIERDA TOPES 6	0.840
30.850	0.360	 50		CURVA DERECHA INICIA POBLADO	0.480
31.300	0.480	 51		 CONTROL CH 3	0.000

CH	3	TEPENENE	DISTANCIA	<b>3</b>	
CH	4	ACUEXCOMAC	<b>9.360 KMS</b>		
#	TRAMO CRONOMETRADO		DISTANCIA TC	PROMEDIO	TIEMPO <b>10:00</b>
3	ACUEXCOMAC 1		<b>5.81</b>	<b>55 Km/h</b>	













DISTANCIA		DIRECCIÓN	T E R R	INFORMACIÓN	DIST. REG.
TOTAL	PARCIAL				
0.000	0.000	1 		GPS 18.878446 -98.093667 CONTROL A 	9.360
0.540	0.540	2 		IZQUIERDA !!!	8.820
0.990	0.450	3 		DERECHA !!!	8.370
1.710	0.720	4 		IZQUIERDA !!!	7.650
2.170	0.460	5 		DERECHA !!!	7.190
2.750	0.580	6 		DERECHA !!!	6.610
3.100	0.350	7 		IZQUIERDA !!!	6.260
3.700	0.600	8 		IZQUIERDA !! ( CALERA )	5.660
4.620	0.920	9 		ENTRONQUE POR IZQUIERDA	4.740
4.830	0.120	10  		DE FRENTE TOPES 2	4.620
5.730	1.020	11 		IZQUIERDA !!	3.600












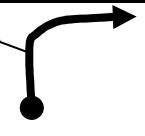



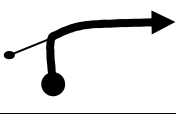

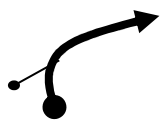
CH	3	TEPENENE	DISTANCIA	<b>3</b>	
CH	4	ACUEXCOMAC	9.360 KMS		
#	TRAMO CRONOMETRADO		DISTANCIA TC	PROMEDIO	TIEMPO 10:00
3	ACUEXCOMAC 2		5.81	55 Km/h	

DISTANCIA		DIRECCIÓN	T E R R	INFORMACIÓN	DIST. REG.
TOTAL	PARCIAL				
5.860	0.130	 12		DERECHA !!! PENDIENTE PRONUNCIADA	3.470
7.440	1.580	 13		 CONTROL B	1.890
7.930	0.490	 14		 CONTROL C 1 ENTRADA LADO DERECHO	1.400
8.150	0.220	 15		INICIA POBLADO SEGUIR DE FRENTE TOPE	1.180
8.570	0.420	 16		POR LA IZQUIERDA POR CAMINO PRINCIPAL AV. MATAMOROS TOPE 2	0.760
9.050	0.420	 17		DE FRENTE CALLE PRINCIPAL VADO	0.340
9.110	0.090	 18		A LA IZQUIERDA POR CALLE 2 NORTE	0.250
9.130	0.020	 19		TOPES 2	0.230
9.360	0.230	 20		CONTROL CH	0.000

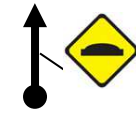





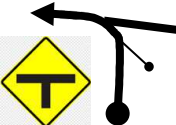





TC	4	ACUEXCOMAC	DISTANCIA	<b>4</b>		
CH	5	TEPENENE	31.330Km			
#	TRAMO CRONOMETRADO		DISTANCIA TC	PROMEDIO	TIEMPO	00:32
4	ACUEXCOMAC 2		5.81	55 Km/h		

DISTANCIA		DIRECCIÓN	TERR	INFORMACIÓN	DIST. REG.
TOTAL	PARCIAL				
0.000	0.000			 CONTROL A 4 CENTRO DE SALUD	31.330
0.470	0.470			DERECHA !!	30.860
0.590	0.120			IZQUIERDA !!	30.740
1.230	0.640			DERECHA !!	30.100
1.850	0.620			IZQUIERDA !!! DOBLE	29.480
1.970	0.120			IZQUIERDA !!	29.360
2.580	0.610			DERECHA !!!	28.750
2.690	0.110			IZQUIERDA !!!	28.640
3.000	0.310			MOJONERA 3	28.330
3.500	0.500			TOPE	27.830
3.600	0.100			DER !!	27.730


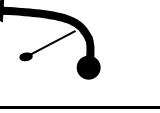
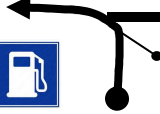







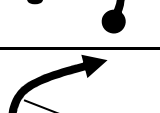


TC	3	ACUEXCOMAC	DISTANCIA	4	
CH	4	TEPENENE	31.33		
#	TRAMO CRONOMETRADO		DISTANCIA TC	PROMEDIO	TIEMPO 00:32
4	ACUEXCOMAC 2		5.81	55 Km/h	

DISTANCIA		DIRECCIÓN	TERR	INFORMACIÓN	DIST. REG.
TOTAL	PARCIAL				
4.960	1.360	 12		DER !!	26.370
5.270	0.310	 13		IZQUIERDA !!!	26.060
5.810	0.540	 14		 CONTROL B 2	25.520
6.140	0.330	 15		 CONTROL C 2 	25.190
6.200	0.060	  16		INICIA POBLADO TOPES 3	25.130
6.710	0.510	 17		DERECHA !!!	24.620
7.400	0.690	  18		INICIA POBLADO PRECAUCION	23.930
7.580	0.180	 19		TOPE 3	23.750
7.980	0.400	 20		DERECHA	23.350
8.150	0.170	 21		TOPE 3	23.180
8.190	0.040	 22		DERECHA	23.140


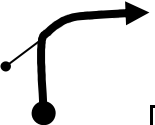
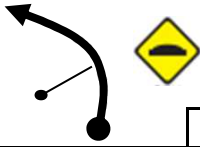
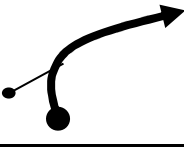

TC	3	ACUEXCOMAC	DISTANCIA	4		
CH	4	TEPENENE	31.33			
#	TRAMO CRONOMETRADO		DISTANCIA TC	PROMEDIO	TIEMPO	00:32
4	ACUEXCOMAC 2		5.81	55 Km/h		

DISTANCIA		DIRECCIÓN	TERR	INFORMACIÓN	DIST. REG.
TOTAL	PARCIAL				
8.450	0.260	23 		 TOPE INICIA ADOQUIN DE FRENTE	22.880
8.650	0.200	24 		TERMINA ADOQUIN TOPES 6	22.680
9.800	1.150	25 		TERMINA POBLADO	21.530
10.350	0.550	26 		PUENTE PEATONAL INICIA CAMELLON	20.980
10.470	0.120	27 		ENTRONQUE POR LA IZQUIERDA	20.860
10.590	0.120	28 		PRECAUCION POR IZQUIERDA EN ENTRONQUE	20.740
13.940	3.350	29 		CURVA DERECHA	17.390
15.530	1.590	30 		REDUCCION DE CARRILES	15.800
15.900	0.370	31 		ENTRONQUE POR IZQUIERDA TERMINA POBLADO	15.430
16.620	0.720	32 		AMPLIACION DE CARRILES	14.710
20.610	3.990	33 		REDUCCION DE CARRILES INICIA POBLADO	10.720













TC	3	ACUEXCOMAC	DISTANCIA	<b>4</b>	
CH	4	TEPENENE	31.33		
#	TRAMO CRONOMETRADO		DISTANCIA TC	PROMEDIO	
4	ACUEXCOMAC 2		5.81	55 Km/h	
				TIEMPO	00:32

DISTANCIA		DIRECCIÓN	T E R R	INFORMACIÓN	DIST. REG.
TOTAL	PARCIAL				
21.160	0.550	 34		IZQUIERDA	10.170
22.490	1.330	 35		IZQUIERDA TERMINA POBLADO	8.840
22.600	0.110	 36		EN ENTRONQUE POR LA IZQUIERDA GASOLINERA SE PERMITE RECARGA	8.730
22.700	0.100	 37		TOPE	8.630
24.960	2.260	 38		IZQUIERDA TOPES 2	6.370
25.900	0.940	 39		CURVA IZQUIERDA PRECAUCION	5.430
26.050	0.150	 40		CURVA DERECHA PRECAUCION	5.280
26.300	0.250	 41		DE FRENTE PRESA AVILA CAMACHO	5.030
26.500	0.200	 42		IZQUIERDA	4.830
26.620	0.120	 43		DERECHA	4.710
27.000	0.380	 44		IZQUIERDA	4.330
29.430	2.430	 45		CURVA DERECHA ENTRONQUE PROXIMO	1.900
29.620	0.190	 46		ENTRONQUE POR LA IZQUIERDA A TEPENENE	1.710

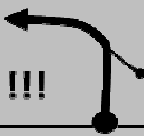
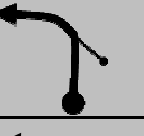




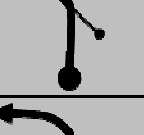
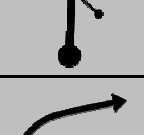

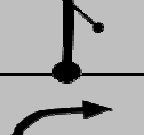

TC	3	ACUEXCOMAC	DISTANCIA	<b>4</b>		
CH	4	TEPENENE	31.33			
#	TRAMO CRONOMETRADO		DISTANCIA TC	PROMEDIO	TIEMPO	00:32
2	ACUEXCOMAC 2		5.81	55 Km/h		

DISTANCIA		DIRECCIÓN	T E R R	INFORMACIÓN	DIST. REG.
TOTAL	PARCIAL				
29.750	0.130	 47		ENTRONQUE POR LA IZQUIERDA A TEPENENE	1.580
30.320	0.570	 48		DER !!!	1.010
30.490	0.170	 49		CURVA IZQUIERDA TOPES 6	0.840
30.850	0.360	 50		CURVA DERECHA INICIA POBLADO	0.480
31.300	0.480	 51		CONTROL CH 5	0.000

CH	5	TEPENENE	DISTANCIA	<b>5</b>	
CH	6	SAN NICOLAS HUAJUAPAN	<b>18.970 KMS</b>		
#	TRAMO CRONOMETRADO		DISTANCIA TC	PROMEDIO	
5	ACUEXCOMAC 2		<b>17.330</b>	<b>55 Km/h</b>	
				TIEMPO	<b>18:00</b>



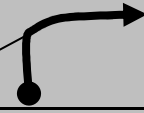


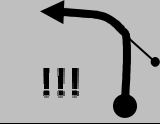




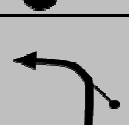
DISTANCIA		DIRECCIÓN	TERR	INFORMACIÓN	DIST. REG.
TOTAL	PARCIAL				
0.000	0.000			 CONTROL A	18.970
0.540	0.540			IZQUIERDA !!!	18.430
0.990	0.450			DERECHA !!!	17.980
1.710	0.720			IZQUIERDA !!!	17.260
2.170	0.460			DERECHA !!!	16.800
2.750	0.580			IZQUIERDA !!!	16.220
3.100	0.350			IZQUIERDA !!!	15.870
3.700	0.600			IZQUIERDA !! ( CALERA )	15.270
4.620	0.920			ENTRONQUE POR DERECHA A SAN NICOLAS	14.350
4.980	0.360			DERECHA !!!	13.990
5.770	0.790			DERECHA !!!	13.200

CH	5	TEPENENE	DISTANCIA	<b>5</b>		
CH	6	SAN NICOLAS HUAJUAPAN	18.970 KMS			
#	TRAMO CRONOMETRADO		DISTANCIA TC	PROMEDIO	TIEMPO	18:00
5	ACUEXCOMAC 2		17.330	55 Km/h		












DISTANCIA		DIRECCIÓN	T E R R	INFORMACIÓN	DIST. REG.
TOTAL	PARCIAL				
6.420	0.650	12 		IZQUIERDA !!!	12.550
7.270	0.850	13 		IZQUIERDA !	11.700
7.770	0.500	14 		IZQUIERDA !!!	11.200
7.970	0.200	15 		DERECHA !!	11.000
9.530	1.560	16 		DERECHA !!!	9.440
10.570	1.040	17 		IZQUIERDA !!!	8.400
10.880	0.310	18 		IZQUIERDA !	8.090
11.110	0.230	19 		IZQUIERDA !	7.860
11.350	0.240	20 		DERECHA	7.620
11.930	0.580	21 		IZQUIERDA !!	7.040
12.200	0.270	22 		DERECHA !!!	6.770






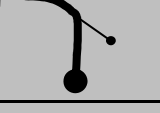








CH	5	TEPENENE	DISTANCIA	<b>5</b>		
CH	6	SAN NICOLAS HUAJUAPAN	<b>18.970 KMS</b>			
#	TRAMO CRONOMETRADO		DISTANCIA TC	PROMEDIO	TIEMPO	18:00
5	TEPENENE 3		<b>17.330</b>	<b>55 Km/h</b>		

DISTANCIA		DIRECCIÓN	T E R R	INFORMACIÓN	DIST. REG.
TOTAL	PARCIAL				
13.220	1.020	 23		IZQUIERDA !	5.750
13.470	0.250	 24		IZQUIERDA ! DERECHA !	5.500
14.620	1.150	 25		DERECHA !	4.350
14.710	0.090	 26		DERECHA !!!	4.260
15.570	0.860	 27		DERECHA !!!	3.400
15.660	0.090	 28		IZQUIERDA !!!	3.310
15.740	0.080	 29		IZQUIERDA !!!	3.230
16.130	0.390	 30		IZQUIERDA !!	2.840
16.510	0.380	 31		IZQUIERDA !!!	2.460
16.690	0.180	 32		DERECHA !!!	2.280
17.240	0.550	 33		IZQUIERDA !	1.730






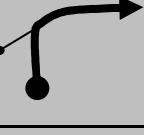





CH	5	TEPENENE	DISTANCIA	<b>5</b>	
CH	6	SAN NICOLAS HUAJUAPAN	18.970 KMS		
#	TRAMO CRONOMETRADO		DISTANCIA TC	PROMEDIO	TIEMPO 18:00
5	TEPENENE 3		17.330	55 Km/h	

DISTANCIA		DIRECCIÓN	T E R R	INFORMACIÓN	DIST. REG.
TOTAL	PARCIAL				
17.330	0.090	 34		 CONTROL B	1.640
17.350	0.020	 35		BIENVENIDOS A SAN NICOLAS HUAJUAPAN TOPES 2	1.620
17.600	0.250	 36		 CONTROL C	1.370
17.710	0.110	 37		CONTROL CH NO PENALIZA ADELANTO	1.260
17.750	0.040	 38		INICIA POBLADO TOPES 4	1.220
18.240	0.490	 39		VUELTA EN "U"	0.730
18.340	0.100	 40		TOPES 4	0.630
18.850	0.510	 41		DERECHA !!!	0.120
18.970	0.120	 42		CONTROL CH	0.000



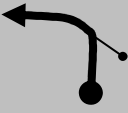










CH	6	SAN NICOLAS	DISTANCIA	<b>6</b>	
CH	7	ACUEXCOMAC	<b>17.400 KMS</b>		
#	TRAMO CRONOMETRADO		DISTANCIA TC	PROMEDIO	TIEMPO <b>20:00</b>
6	SAN NICOLAS 1		<b>15.480</b>	<b>55 Km/h</b>	

DISTANCIA		DIRECCIÓN	TERR	INFORMACIÓN	DIST. REG.
TOTAL	PARCIAL				
0.000	0.000			 CONTROL A	17.400
0.090	0.090			DERECHA !	17.310
0.630	0.540			IZQUIERDA !	16.770
0.820	0.190			DERECHA !!!	16.580
1.190	0.370			DERECHA !!!	16.210
1.580	0.390			DERECHA !!!	15.820
1.660	0.080			DERECHA !!!	15.740
1.740	0.080			IZQUIERDA !!!	15.660
2.600	0.860			IZQUIERDA !	14.800
2.690	0.090			IZQUIERDA !	14.710
3.760	1.070			IZQUIERDA !	13.640






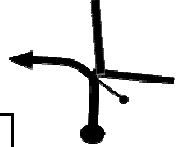

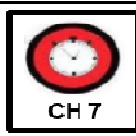
CH	6	SAN NICOLAS	DISTANCIA	<b>6</b>		
CH	7	ACUEXCOMAC	17.400 KMS			
#	TRAMO CRONOMETRADO		DISTANCIA TC	PROMEDIO	TIEMPO	20:00
6	SAN NICOLAS 1		15.480	55 Km/h		

DISTANCIA		DIRECCIÓN	TERR	INFORMACIÓN	DIST. REG.
TOTAL	PARCIAL				
3.840	0.080	 12		IZQUIERDA !	13.560
4.090	0.250	 13		DERECHA !!	13.310
5.110	1.020	 14		IZQUIERDA !!!	12.290
5.380	0.270	 15		DERECHA !!	12.020
5.960	0.580	 16		IZQUIERDA !	11.440
6.200	0.240	 17		DERECHA !	11.200
6.430	0.230	 18		DERECHA !	10.970
6.730	0.300	 19		DERECHA !!!	10.670
7.770	1.040	 20		IZQUIERDA !!!	9.630
9.330	1.560	 21		IZQUIERDA !!	8.070
9.530	0.200	 22		DERECHA !!!	7.870




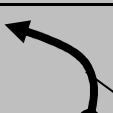
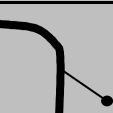



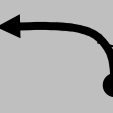



CH	6	SAN NICOLAS	DISTANCIA	<b>6</b>		
CH	7	ACUEXCOMAC	<b>17.400 KMS</b>			
#	TRAMO CRONOMETRADO		DISTANCIA TC	PROMEDIO	TIEMPO	20:00
6	SAN NICOLAS 1		15.480	55 Km/h		

DISTANCIA		DIRECCIÓN	T E R R	INFORMACIÓN	DIST. REG.
TOTAL	PARCIAL				
10.040	0.510	 23		DERECHA !	7.360
10.880	0.840	 24		DERECHA !!!	6.520
11.530	0.650	 25		IZQUIERDA !!	5.870
12.320	0.790	 26		IZQUIERDA !!	5.080
15.570	0.360	 27		ENTRONQUE POR LA DERECHA !!!	4.720
12.750	0.070	 28		TOPES 2	4.650
13.770	1.020	 29		IZQUIERDA !!	3.630
13.900	0.130	 30		DERECHA !!	3.500
15.480	1.580	 31		 CONTROL B	1.920
15.980	0.500	 32		 CONTROL C	1.420
16.190	0.110	 33		TOPE INICIA POBLADO	1.310










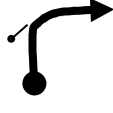



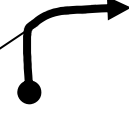


CH	6	SAN NICOLAS	DISTANCIA	<b>6</b>		
CH	7	ACUEXCOMAC	<b>17.400 KMS</b>			
#	TRAMO CRONOMETRADO		DISTANCIA TC	PROMEDIO	TIEMPO	20:00
6	SAN NICOLAS 1		<b>15.480</b>	<b>55 Km/h</b>		

DISTANCIA		DIRECCIÓN	T E R R	INFORMACIÓN	DIST. REG.
TOTAL	PARCIAL				
16.490	0.200	 34		TOPES	1.110
16.620	0.130	 35		DE FRENTE POR PRINCIPAL	0.980
16.750	0.130	 36		VADO	0.850
16.850	0.100	 37		TOPE	0.750
17.070	0.220	 38		DE FRENTE POR PRINCIPAL	0.530
17.150	0.220	 39		A LA IZQUIERDA POR AV 2 NORTE POR ADOQUIN	0.310
17.400	0.110	 40		TOPES 2	0.200
18.850	0.200	 41		CONTROL CH	0.000

TC	7	ACUEXCOMAC	DISTANCIA	<b>7</b>		
CH	7A	SERVICIO GAS MAX FUEL	22.600			
#	TRAMO CRONOMETRADO		DISTANCIA TC	PROMEDIO	TIEMPO	00:25
7	ACUEXCOMAC 3		5.81	55 Km/h		

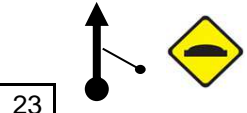



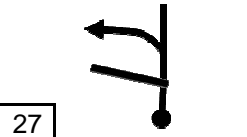

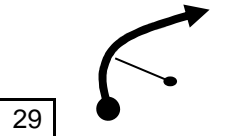

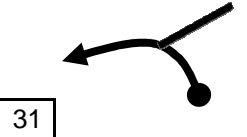
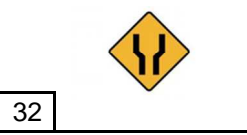

DISTANCIA		DIRECCIÓN	TERR	INFORMACIÓN	DIST. REG.
TOTAL	PARCIAL				
0.000	0.000			 CONTROL A CENTRO DE SALUD	22.600
0.470	0.470			DERECHA !!	22.130
0.590	0.120			IZQUIERDA !!	22.010
1.230	0.640			DERECHA !!	21.370
1.850	0.620			IZQUIERDA !!! DOBLE	20.750
1.970	0.120			IZQUIERDA !!	20.630
2.580	0.610			DERECHA !!!	20.020
2.690	0.110			IZQUIERDA !!!	19.910
3.000	0.310			MOJONERA 3	19.600
3.500	0.500			TOPE	19.100
3.600	0.100			DER !!	19.000

TC	7	ACUEXCOMAC 3	DISTANCIA	<b>7</b>		
CH	7A	SERVICIO GAS MAX FUEL	22.600			
#	TRAMO CRONOMETRADO		DISTANCIA TC	PROMEDIO	TIEMPO	00:25
7	ACUEXCOMAC 3		5.81	55 Km/h		

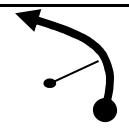
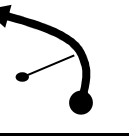

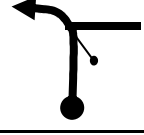
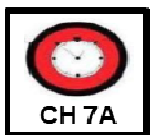
DISTANCIA		DIRECCIÓN	T E R R	INFORMACIÓN	DIST. REG.
TOTAL	PARCIAL				
4.960	1.360	 12		DER !!	17.640
5.270	0.310	 13		IZQUIERDA !!!	17.330
5.810	0.540	 14		 CONTROL B 7	16.790
6.140	0.330	 15		 CONTROL C 7 	16.460
6.200	0.060	  16		INICIA POBLADO TOPES 3	16.400
6.710	0.510	 17		DERECHA !!!	15.890
7.400	0.690	  18		INICIA POBLADO PRECAUCION	15.200
7.580	0.180	 19		TOPE 3	15.020
7.980	0.400	 20		DERECHA	14.620
8.150	0.170	 21		TOPE 3	14.450
8.190	0.040	 22		DERECHA	14.410




TC	7	ACUEXCOMAC	DISTANCIA	<b>7</b>
CH	7A	SERVICIO GAS MAX FUEL	22.600	
#	TRAMO CRONOMETRADO		DISTANCIA TC PROMEDIO	TIEMPO
7	ACUEXCOMAC 3		5.81	00:25

DISTANCIA		DIRECCIÓN	TERR	INFORMACIÓN	DIST. REG.
TOTAL	PARCIAL				
8.450	0.260	 23		TOPE INICIA ADOQUIN DE FRENTE	14.150
8.650	0.200	 24		TERMINA ADOQUIN TOPES 6	13.950
9.800	1.150	 25		TERMINA POBLADO	12.800
10.350	0.550	 26		PUENTE PEATONAL INICIA CAMELLON	12.250
10.470	0.120	 27		ENTRONQUE POR LA IZQUIERDA	12.130
10.590	0.120	 28		PRECAUCION POR IZQUIERDA EN ENTRONQUE	12.010
13.940	3.350	 29		CURVA DERECHA	8.660
15.530	1.590	 30		REDUCCION DE CARRILES	7.070
15.900	0.370	 31		ENTRONQUE POR IZQUIERDA TERMINA POBLADO	6.700
16.620	0.720	 32		AMPLIACION DE CARRILES	5.980
20.610	3.990	 33		REDUCCION DE CARRILES INICIA POBLADO	1.990

TC	7	ACUEXCOMAC	DISTANCIA	<b>7</b>	
CH	7A	SERVICIO GAS MAX FUEL	22.600		
#	TRAMO CRONOMETRADO		DISTANCIA TC	PROMEDIO	TIEMPO
7	ACUEXCOMAC 3		5.81	55 Km/h	00:25

DISTANCIA		DIRECCIÓN	T E R R	INFORMACIÓN	DIST. REG.
TOTAL	PARCIAL				
21.160	0.550	 34		IZQUIERDA	1.440
22.490	1.330	 35		IZQUIERDA TERMINA POBLADO	0.110
22.550	0.060	  36		EN ENTRONQUE POR LA IZQUIERDA GASOLINERA SE PERMITE RECARGA	0.050
22.600	0.050	 CH 7A 37		CONTROL CH ENTRADA A SERVICIO PENALIZA EL ADELANTO	0.000




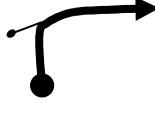








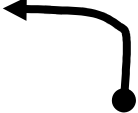

TC	7A	ENTRADA SERVICIO	DISTANCIA	<b>7B</b>	
CH	7B	SERVICIO GAS MAX FUEL			
#		TRAMO CRONOMETRADO	DISTANCIA TC	PROMEDIO	TIEMPO
					00:45



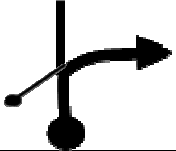
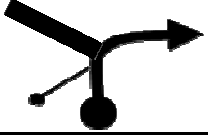








TC	7B	RECLASIFICACION	DISTANCIA		<b>7C</b>	
CH	7C	SALIDA RECLASIFICACION				
#		TRAMO CRONOMETRADO	DISTANCIA TC	PROMEDIO	TIEMPO	00:20





CH	7C	SALIDA RECLASIFICACION	DISTANCIA	<b>7E</b>		
CH	8	LAGUNILLAS 1	16.890			
#	TRAMO CRONOMETRADO		DISTANCIA TC	PROMEDIO	TIEMPO	00:25
7				55 Km/h		

DISTANCIA		DIRECCIÓN	T E R R	INFORMACIÓN	DIST. REG.
TOTAL	PARCIAL				
0.000	0.000	  1		CONTROL CH 7E SALIDA DE RECLASIFICACIÓN	16.890
0.050	0.050	 2		A LA IZQUIERDA A TORIJA	16.840
0.100	0.050	 3		IZQUIERDA	16.790
1.480	1.380	  4		TOPES 4 INICIA POBLACION	15.410
2.000	0.620	 5		AMPLIACION DE CARRILES	14.790
6.000	4.000	 6		REDUCCION DE CARRILES	10.790
6.710	0.710	   7		ENTRONQUE A LA DERECHA INICIA POBLADO TOPES 3	10.080
7.200	0.490	 8		AMPLIACION DE CARRILES	9.590
10.250	3.050	 9		CURVA IZQ	6.540
11.810	1.560	 10		PUENTE PEATONAL	4.980












CH	7C	SALIDA RECLASIFICACION	DISTANCIA	<b>7E</b>		
CH	8	LAGUNILLAS 1	16.890			
#	TRAMO CRONOMETRADO		DISTANCIA TC	PROMEDIO	TIEMPO	00:25
7				55 Km/h		

DISTANCIA		DIRECCIÓN	T E R R	INFORMACIÓN	DIST. REG.
TOTAL	PARCIAL				
11.900	0.090	 11		ENTRONQUE A LA DERECHA HACIA LA TRINIDAD	4.890
12.100	0.200	 12		A LA DERECHA	4.690
12.220	0.120	 13		TERMINA CAMELLON	4.570
12.860	0.640	 14		LETRERO LA TRINIDAD	3.930
12.940	0.080	 15		INICIA POBLADO	3.850
12.980	0.040	 16		TOPES 6	3.810
13.960	0.980	 17		INICIA ADOQUIN	2.830
14.050	0.090	 18		TOPES 2	2.740
14.250	0.200	 19		TERMINA ADOQUIN DE FRENTE	2.540
16.130	1.880	 20		INICIA POBLADO LAGUNILLAS TIENDA" EL PADRINO"	0.660

CH	7C	SALIDA RECLASIFICACION	DISTANCIA		<b>7E</b>
CH	8	LAGUNILLAS 1	16.890		
#	TRAMO CRONOMETRADO		DISTANCIA TC	PROMEDIO	TIEMPO
7				55 Km/h	00:25







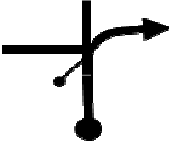





DISTANCIA		DIRECCIÓN	T E R R	INFORMACIÓN	DIST. REG.
TOTAL	PARCIAL				
16.140	0.100	<div style="text-align: center;">  </div>		TOPES 3	0.560
		21			
16.400	0.560	<div style="text-align: center;">  </div>		CONTROL CH	0.000
		22			

CH	8	LAGUNILLAS	DISTANCIA	<b>8</b>	
CH	9	TIZATLACOYAN	7.850 Km		
#	TRAMO CRONOMETRADO		DISTANCIA TC	PROMEDIO	
7				55 Km/h	
				TIEMPO	00:10



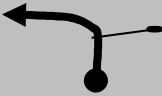








DISTANCIA		DIRECCIÓN	T E R R	INFORMACIÓN	DIST. REG.
TOTAL	PARCIAL				
0.000	0.030			 CONTROL A	7.850
0.750	0.750			DERECHA !!!	7.100
1.150	0.400			IZQ! CON IZQ! LARGA	6.700
2.450	1.300			IZQ!!!	5.400
2.600	0.150			TOPE	5.250
2.730	0.130			POBLACION EL CALVARIO LD	5.120
3.250	0.520			DERECHA !!! IZQUIERDA !!!	4.600
4.000	0.750			IZQUIERDA !!! DERECHA!!!	3.850
4.810	0.810			IZQUIERDA !!	3.040
5.580	0.770			IZQUIERDA ! LARGA	2.270




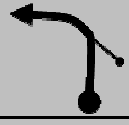



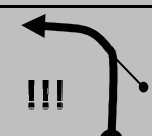
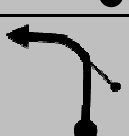




CH	8	LAGUNILLAS 1	DISTANCIA	<b>8</b>		
CH	9	TIZATLACOYAN	7.850 Km			
#	TRAMO CRONOMETRADO		DISTANCIA TC	PROMEDIO	TIEMPO	00:10
7				55 Km/h		

DISTANCIA		DIRECCIÓN	T E R R	INFORMACIÓN	DIST. REG.
TOTAL	PARCIAL				
5.650	0.100	11 		 CONTROL B	2.170
6.100	0.300	12 		 CONTROL C	1.870
6.150	0.050	13 		INICIA POBLADO ACUEXCOMAC INICIA ADOQUIN	1.820
6.250	0.100	14 		TOPES 2	1.720
6.450	0.200	15 		A LA DERECHA TOPES 3	1.520
7.100	0.650	16 		SEGUIR POR LA DERECHA	0.870
7.140	0.040	17 		TOPE	0.830
7.540	0.400	18 		ARCO SALIDA	0.430
7.550	0.010	19 		DE FRENTE	0.420
7.850	0.420	20 		CONTROL CH	0.000






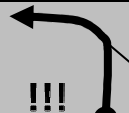





CH	9	TIZATLACOYAN	DISTANCIA		<b>9</b>
CH	10	SAN NICOLAS HUAJUAPAN	16.800		
#	TRAMO CRONOMETRADO		DISTANCIA TC	PROMEDIO	TIEMPO 00:18
9	TIZATLACOYAN 1		16.150 Km	55 Km/h	

DISTANCIA		DIRECCIÓN	T E R R	INFORMACIÓN	DIST. REG.
TOTAL	PARCIAL				
0.000	0.030	1 		 CONTROL A MURO LI	16.800
1.480	1.480	2 		IZQUIERDA !	15.320
1.620	0.140	3 		DERECHA ! SAN JOSE BALVANERA	15.180
2.200	0.250	4 		TOPES 2	14.930
2.450	0.600	5 		ENTRONQUE A LA IZQUIERDA !!! A SAN NICOLAS HUAJUAPAN	14.350
2.810	0.360	6 		DERECHA !! ARBOL	13.990
3.610	0.800	7 		DERECHA !	13.190
4.260	0.650	8 		IZQUIERDA !!	12.540
5.110	0.850	9 		LOMO CON IZQUIERDA ! REPETIDORA	11.690
5.360	0.250	10 		IZQUIERDA !!! DERECHA !!!	11.440















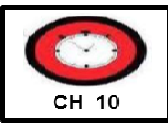
CH	9	TIZATLACOYAN	DISTANCIA	<b>9</b>	
CH	10	SAN NICOLAS HUAJUAPAN	<b>16.800</b>		
#	TRAMO CRONOMETRADO		DISTANCIA TC	PROMEDIO	
9	TIZATLACOYAN 1		<b>16.150 Km</b>	<b>55 Km/h</b>	
				TIEMPO	<b>00:18</b>

DISTANCIA		DIRECCIÓN	T E R R	INFORMACIÓN	DIST. REG.
TOTAL	PARCIAL				
6.010	0.650	12 		IZQUIERDA !!!	10.790
7.270	1.260	13 		IZQUIERDA !	9.530
7.770	0.500	14 		IZQUIERDA !!!	9.030
7.970	0.200	15 		DERECHA !!	8.830
9.530	1.255	16 		DERECHA !!!	7.575
10.570	0.940	17 		IZQUIERDA !!!	6.635
10.880	0.310	18 		IZQUIERDA !	6.325
11.110	0.230	19 		IZQUIERDA !	6.095
11.350	0.240	20 		DERECHA	5.855
11.930	0.580	21 		IZQUIERDA !!	5.275
12.200	0.270	22 		DERECHA !!!	5.005











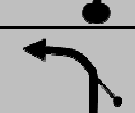

CH	9	TIZATLACOYAN	DISTANCIA	<b>9</b>	
CH	10	SAN NICOLAS HUAJUAPAN	16.800		
#	TRAMO CRONOMETRADO		DISTANCIA TC	PROMEDIO	
9	TIZATLACOYAN 1		16.150 Km	55 Km/h	
				TIEMPO	00:18

DISTANCIA		DIRECCIÓN	TERR	INFORMACIÓN	DIST. REG.
TOTAL	PARCIAL				
13.220	1.020			IZQUIERDA !	5.750
13.470	0.250			IZQUIERDA ! DERECHA !	5.500
14.620	1.150			DERECHA !	4.350
14.710	0.090			DERECHA !!!	4.260
15.570	0.860			DERECHA !!!	3.400
15.660	0.090			IZQUIERDA !!!	3.310
15.740	0.080			IZQUIERDA !!!	3.230
8.450	0.390			IZQUIERDA !!	2.840
8.850	0.380			IZQUIERDA !!!	2.460
9.130	0.180			DERECHA !!!	2.280
9.300	0.550			IZQUIERDA !	1.730

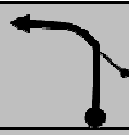

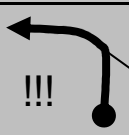

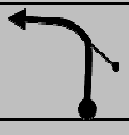
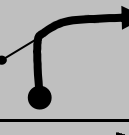





CH	9	TIZATLACOYAN	DISTANCIA	<b>9</b>	
CH	10	SAN NICOLAS HUAJUAPAN	16.800		
#	TRAMO CRONOMETRADO		DISTANCIA TC	PROMEDIO	
9	TIZATLACOYAN 1		16.150 Km	55 Km/h	
				TIEMPO	00:18

DISTANCIA		DIRECCIÓN	T E R R	INFORMACIÓN	DIST. REG.
TOTAL	PARCIAL				
9.800	2.450	 12		IZQUIERDA !!	1.480
11.050	0.300	 13		IZQUIERDA !!	1.180
14.000	0.720	 34		 CONTROL B	1.640
15.020	1.020	 35		BIENVENIDOS A SAN NICOLAS HUAJUAPAN TOPES 2	1.620
15.350	0.330	 36		 CONTROL C	1.370
15.650	0.300	 37		CONTROL CH NO PENALIZA ADELANTO	1.260
15.950	0.300	 38		INICIA POBLADO TOPES 4	1.220
16.000	0.750	 39		VUELTA EN "U"	0.730
16.050	0.050	 40		TOPES 4	0.450
16.800	0.420	 41		CONTROL CH	0.000



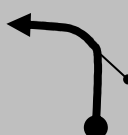











CH	10	SAN NICOLAS 2	DISTANCIA	<b>10</b>	
CH	11	ACUEXCOMAC 4	<b>17.610 KMS</b>		
#	TRAMO CRONOMETRADO		DISTANCIA TC	PROMEDIO	
10	TIZATLACOYAN 1		<b>16.150 Km</b>	<b>55 Km/h</b>	
				TIEMPO	<b>20:00</b>

DISTANCIA		DIRECCIÓN	TERR	INFORMACIÓN	DIST. REG.
TOTAL	PARCIAL				
0.000	0.000			 CONTROL A	17.610
0.090	0.090			DERECHA !	17.520
0.630	0.540			IZQUIERDA !	16.980
0.820	0.190			DERECHA !!!	16.790
1.190	0.370			DERECHA !!!	16.420
1.580	0.390			DERECHA !!!	16.030
1.660	0.080			DERECHA !!!	15.950
1.740	0.080			IZQUIERDA !!!	15.870
2.600	0.860			IZQUIERDA !	15.010
2.690	0.090			IZQUIERDA !	14.920
3.760	1.070			IZQUIERDA !	13.850

CH	10	SAN NICOLAS 2	DISTANCIA	<b>10</b>		
CH	11	ACUEXCOMAC 4	17.610 KMS			
#	TRAMO CRONOMETRADO		DISTANCIA TC	PROMEDIO	TIEMPO	20:00
10	TIZATLACOYAN 1		16.150 Km	55 Km/h		








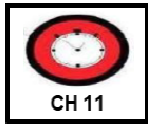
DISTANCIA		DIRECCIÓN	T E R R	INFORMACIÓN	DIST. REG.
TOTAL	PARCIAL				
3.840	0.080	 12		IZQUIERDA !	13.560
4.090	0.250	 13		DERECHA !!	13.310
5.110	1.020	 14		IZQUIERDA !!!	12.290
5.380	0.270	 15		DERECHA !!	12.020
5.960	0.580	 16		IZQUIERDA !	11.440
6.200	0.240	 17		DERECHA !	11.200
6.430	0.230	 18		DERECHA !	10.970
6.730	0.300	 19		DERECHA !!!	10.670
7.770	1.040	 20		IZQUIERDA !!!	9.630
9.330	1.560	 21		IZQUIERDA !!	8.070
9.530	0.200	 22		DERECHA !!!	7.870

CH	10	SAN NICOLAS 2	DISTANCIA	<b>10</b>		
CH	11	ACUEXCOMAC 4	17.610 KMS			
#	TRAMO CRONOMETRADO		DISTANCIA TC	PROMEDIO	TIEMPO	20:00
10	TIZATLACOYAN 1		16.150 Km	55 Km/h		





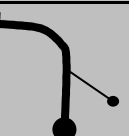
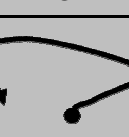
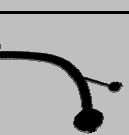

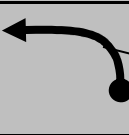


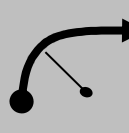
DISTANCIA		DIRECCIÓN	T E R R	INFORMACIÓN	DIST. REG.
TOTAL	PARCIAL				
10.040	0.510	 23		DERECHA !	7.360
10.880	0.840	 24		DERECHA !!!	6.520
11.530	0.650	 25		IZQUIERDA !!	5.870
12.320	0.790	 26		IZQUIERDA !!	5.080
15.570	0.360	 27		ENTRONQUE POR LA DERECHA !!!	4.720
12.750	0.070	 28		TOPES 2	4.650
13.770	1.020	 29		IZQUIERDA !!	3.630
13.900	0.130	 30		DERECHA !!	3.500
15.480	1.580	 31		 CONTROL B	1.920
15.980	0.500	 32		 CONTROL C	1.420
16.190	0.110	  33		TOPE INICIA POBLADO	1.310











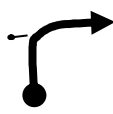


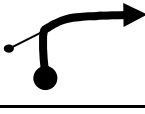


CH	10	SAN NICOLAS	DISTANCIA	<b>10</b>		
CH	11	ACUEXCOMAC	<b>17.610 KMS</b>			
#	TRAMO CRONOMETRADO		DISTANCIA TC	PROMEDIO	TIEMPO	<b>20:00</b>
10	SAN NICOLAS 2		<b>15.480</b>	<b>55 Km/h</b>		

DISTANCIA		DIRECCIÓN	E R R	INFORMACIÓN	DIST. REG.
TOTAL	PARCIAL				
16.490	0.200	 34		TOPES	1.110
16.620	0.130	 35		DE FRENTE POR PRINCIPAL	0.980
16.750	0.130	 36		VADO	0.850
16.850	0.100	 37		TOPE	0.750
17.070	0.220	 38		DE FRENTE POR PRINCIPAL	0.530
17.150	0.220	 39		A LA IZQUIERDA POR AV 2 NORTE POR ADOQUIN	0.310
17.400	0.110	 40		TOPES 2	0.200
18.850	0.200	 41		CONTROL CH	0.000

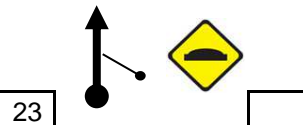




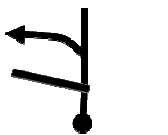
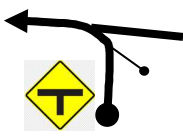





TC	11	ACUEXCOMAC	DISTANCIA	<b>11</b>	
CH	11A	META FINAL	48.070		
#	TRAMO CRONOMETRADO		DISTANCIA TC	PROMEDIO	TIEMPO
11	ACUEXCOMAC 4		5.810	55 Km/h	00:50

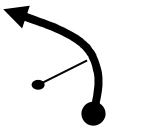
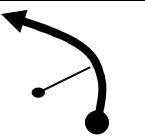

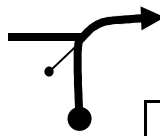







DISTANCIA		DIRECCIÓN	T E R R	INFORMACIÓN	DIST. REG.
TOTAL	PARCIAL				
0.000	0.000			 CONTROL A CENTRO DE SALUD	48.070
0.470	0.470			DERECHA !!	47.600
0.590	0.120			IZQUIERDA !!	47.480
1.230	0.640			DERECHA !!	46.840
1.850	0.620			IZQUIERDA !!! DOBLE	46.220
1.970	0.120			IZQUIERDA !!	46.100
2.580	0.610			DERECHA !!!	45.490
2.690	0.110			IZQUIERDA !!!	45.380
3.000	0.310			MOJONERA 3	45.070
3.500	0.500			TOPE	44.570
3.600	0.100			DER !!	44.470

TC	11	ACUEXCOMAC	DISTANCIA	<b>11</b>	
CH	11A	META FINAL	48.070		
#	TRAMO CRONOMETRADO		DISTANCIA TC	PROMEDIO	TIEMPO
11	ACUEXCOMAC 4		5.810	55 Km/h	00:50









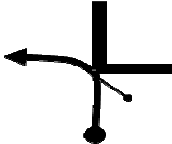

DISTANCIA		DIRECCIÓN	TERR	INFORMACIÓN	DIST. REG.
TOTAL	PARCIAL				
4.960	1.360	 12		DER !!	43.110
5.270	0.310	 13		IZQUIERDA !!!	42.800
5.810	0.540	 14		 CONTROL B 11	42.260
6.140	0.330	 15		 CONTROL C 11 	41.930
6.200	0.060	 16		INICIA POBLADO TOPES 3	41.870
6.710	0.510	 17		DERECHA !!!	41.360
7.400	0.690	 18		INICIA POBLADO PRECAUCION	40.670
7.580	0.180	 19		TOPE 3	40.490
7.980	0.400	 20		DERECHA	40.090
8.150	0.170	 21		TOPE 3	39.920
8.190	0.040	 22		DERECHA	39.880

TC	11	ACUEXCOMAC	DISTANCIA	<b>11</b>	
CH	11A	META FINAL	48.070		
#	TRAMO CRONOMETRADO		DISTANCIA TC	PROMEDIO	TIEMPO
11	ACUEXCOMAC 4		5.810	55 Km/h	00:50





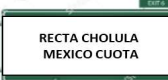








8.450	0.260	23		 TOPE INICIA ADOQUIN DE FRENTE	39.620
8.650	0.200	24		TERMINA ADOQUIN TOPES 6	39.420
9.800	1.150	25		TERMINA POBLADO	38.270
10.350	0.550	26		PUENTE PEATONAL INICIA CAMELLON	37.720
10.470	0.120	27		ENTRONQUE POR LA IZQUIERDA	37.600
10.590	0.120	28		PRECAUCION POR IZQUIERDA EN ENTRONQUE	37.480
13.940	3.350	29		CURVA DERECHA	34.130
15.530	1.590	30		REDUCCION DE CARRILES	32.540
15.900	0.370	31		ENTRONQUE POR IZQUIERDA TERMINA POBLADO	32.170
16.620	0.720	32		AMPLIACION DE CARRILES	31.450
20.610	3.990	33		REDUCCION DE CARRILES INICIA POBLADO	27.460

TC	11	ACUEXCOMAC		DISTANCIA	<b>11</b>	
CH	11A	META FINAL		48.070		
#	TRAMO CRONOMETRADO		DISTANCIA TC	PROMEDIO	TIEMPO	00:50
11	ACUEXCOMAC 4		5.810	55 Km/h		
DISTANCIA		DIRECCIÓN	T E R R	INFORMACIÓN	DIST. REG.	
TOTAL	PARCIAL					
21.160	0.550			IZQUIERDA	26.910	
		34				
22.490	1.330			IZQUIERDA TERMINA POBLADO	25.580	
		35				
22.550	0.060			EN ENTRONQUE A LA DERECHA GASOLINERA SE PERMITE RECARGA	25.520	
		36				
25.150	2.600			INICIA CAMELLON SEGUIR DE FRENTE	22.980	
		37				
26.150	1.000			TOPE	21.980	
		38				
27.450	1.300			POR LA DERECHA	20.680	
		39				
27.550	0.100			SEMAFORO	20.580	
		40				
28.650	1.100			TOPE	19.480	
		41				
29.250	0.600			SEMAFORO DE FRENTE	18.880	
		42				
29.350	0.100			TOPE ( CENTRO DE SALUD )	18.780	
		43				






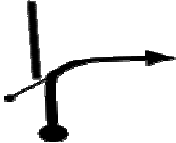




TC	11	ACUEXCOMAC	DISTANCIA	<b>11</b>		
CH	11A	META FINAL	48.070			
#	TRAMO CRONOMETRADO		DISTANCIA TC	PROMEDIO	TIEMPO	00:50
11	ACUEXCOMAC 4		5.810	55 Km/h		

DISTANCIA		DIRECCIÓN	T E R R	INFORMACIÓN	DIST. REG.
TOTAL	PARCIAL				
30.050	0.700	 44		TOPE	18.080
30.550	0.500	 45		TOPE	17.580
31.250	0.700	 46		SEMAFORO	16.880
31.750	0.500	 47		SEMAFORO	16.380
32.010	0.500	 48		SEMAFORO	15.880
32.270	0.260	 49		SEMAFORO	15.620
32.530	0.260	 50		SEMAFORO	15.360
33.430	0.900	 51		SEMAFORO	14.460
33.540	0.110	 52		A LA IZQUIERDA SOBRE LATERAL PERIFERICO	14.350
34.140	0.600	 53		SEMAFORO	13.750

TC	11	ACUEXCOMAC	DISTANCIA		<b>11</b>
CH	11A	META FINAL	48.070		
#	TRAMO CRONOMETRADO		DISTANCIA TC	PROMEDIO	TIEMPO
11	ACUEXCOMAC 4		5.810	55 Km/h	00:50

DISTANCIA		DIRECCIÓN	T E R R	INFORMACIÓN	DIST. REG.
TOTAL	PARCIAL				
34.410	0.270	 54		POR CARRILES CENTRALES A PERIFERICO	13.480
40.010	5.600	 55		X IZQUIERDA A MEXICO CUOTA	7.880
42.210	2.200	 56		DE FRENTE MEXICO CUOTA	5.680
44.910	2.700	 57		POR LA DERECHA HACIA RECTA CHOLULA	2.980
45.260	0.350	 58		LETRERO DOBLE RECTA CHOLULA- MEXICO LIBRE RECTA CHOLULA -PUEBLA CENTRO DE FRENTE	2.630
45.510	0.250	 59		X IZQUIERDA A BLVD FORJADORES	2.380
45.810	0.300	 60		A LA IZQUIERDA X DEBAJO DE PUENTE HACIA ATLIXCO LIBRE	2.080
45.930	0.120	 61		INCORPORARSE A LATERAL PERIFERICO	1.960
46.090	0.160	 62		A LA DERECHA A RECTA CHOLULA - HUEJOTZINGO	1.800
46.150	0.220	 63		A LA DERECHA LATERAL RECTA CHOLULA	1.580

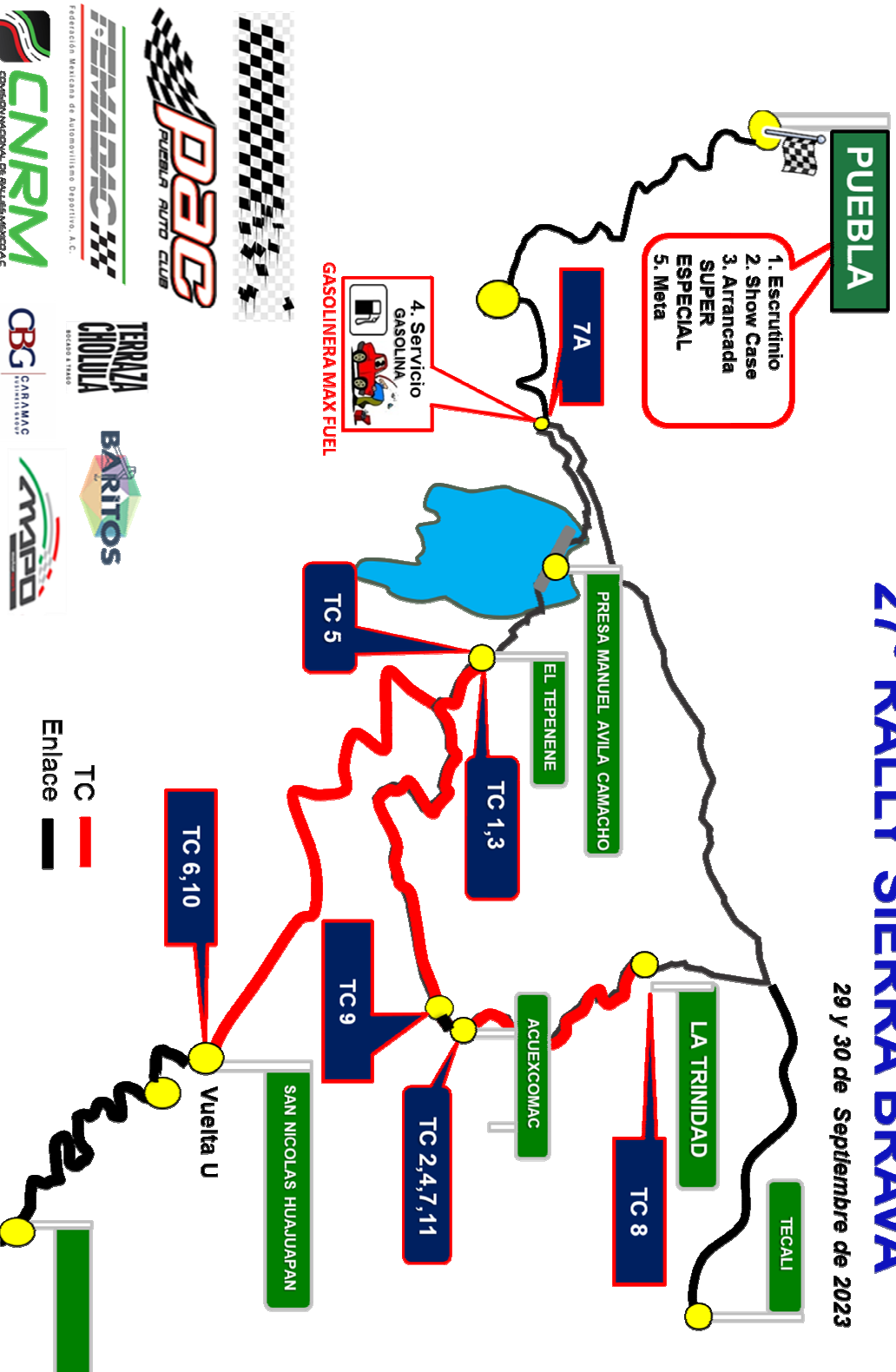
TC	11	ACUEXCOMAC	DISTANCIA		<b>11</b>
CH	11A	META FINAL	48.070		
#	TRAMO CRONOMETRADO		DISTANCIA TC	PROMEDIO	TIEMPO
11	ACUEXCOMAC 4		5.810	55 Km/h	00:50

DISTANCIA		DIRECCIÓN	T E R R	INFORMACIÓN	DIST. REG.
TOTAL	PARCIAL				
46.210	0.060	 64		POR CARRILES CENTRALES RECTA CHOLULA	1.520
47.010	0.450	 65		POR LA DERECHA LATERAL RECTA CHOLULA ANTES DE PUENTE	1.070
47.110	0.100	 66		TOPE	0.970
47.450	0.250	 67		A LA IZQUIERDA ROTONDA (NISSAN LD)	0.870
47.510	0.060	 68		TOPE	0.620
47.730	0.220	 69		A LA DERECHA X CALLE 16 PONIENTE	0.560
47.910	0.180	 70		A LA IZQUIERDA POR CALLE 3 NORTE	0.340
47.990	0.080	 71		SEMAFORO DE FRENTE	0.160
48.050	0.080	 72		ENTRADA ESTACIONAMIENTO PLAZA PIRAMIDE LD	0.080
48.070	0.020	 73		META FINAL ENTREGAR CARNETS AL OFICIAL <b>FELICIDADES!!!</b>	0.000



# 27º RALLY SIERRA BRAVA

29 y 30 de Septiembre de 2023





## 27º RALLY SIERRA BRAVA

### ITINERARIO

VIERNES 29 DE SEPTIEMBRE 2023



TC/CH	LOCALIZACION	DIST. TC	DIST. TRANS.	DIST. TOTAL	TIEMPO PARCIAL	HORA 1er. AUTO
PC0	PARQUE CERRADO				00:30	17:30
0	SALIDA CEREMONIAL					18:00
0A	SUPER ESPECIAL CIRCUITO LOS FUERTES	12.800				18:10
			0.250	13.150	00:15	18:25
0B	TRASLADO A TC 1		50.000	50.000		22:00
1						22:03
TC1	TEPENENE 1	7.440				22:13
2			1.920	9.360	10:00	22:45
TC2	ACUEXCOMAC 1	5.810				22:48
3			25.520	31.330	00:32	22:58
TC3	TEPENENE 2	7.440				23:01
4			1.920	9.360	10:00	23:36
TC4	ACUEXCOMAC 2	5.810				23:54
5			25.520	31.330	00:32	23:57
TC5	TEPENENE 3	17.330				00:37
5A			1.640	18.970	00:18	00:40
5B	Vuelta en "U" CONTROL CH		1.640		00:40	01:00
TC6	SAN NICOLAS HUAJUAPAN 1	15.480				01:03
6A			1.920	17.400	00:20	01:28
TC7	ACUEXCOMAC 3	5.810				
7A	ENTRADA A SERVICIO		16.790	22.600	00:25	
<b>TOTAL SECCION 1</b>		<b>77.920</b>	<b>126.870</b>	<b>204.790</b>		
7B	SERVICIO ( GASOLINERA MAX FUEL )				00:45	
7C	SALIDA DE SERVICIO-ENTRADA A RECLASIFICACION					
7D	RECLASIFICACION				00:20	02:13
7E	SALIDA DE RECLASIFICACION					02:33
8			16.890		00:25	03:01
TC8	LAGUNILLAS 1	5.650				03:11
9			1.450	7.100	10:00	03:14
TC9	TIZATLACOYAN 1	16.150				03:32
10A			0.650	16.800	00:18	04:12
10 B	Vuelta en "U" CONTROL CH		0.650		00:40	04:15
TC10	SAN NICOLAS HUAJUAPAN 2	16.150				04:35
11			1.450	17.610	00:20	04:38
TC11	ACUEXCOMAC 4	5.810				05:18
11A			44.100	49.910	00:50	
11B	META FINAL TERRAZA CHOLULA					
<b>TOTAL SECCION 2</b>		<b>43.760</b>	<b>65.190</b>	<b>108.950</b>		
<b>TOTAL ETAPA =</b>		<b>121.680</b>	<b>192.060</b>	<b>313.740</b>	<b>%TC's</b>	<b>39%</b>

SECCION 1

SECCION 2

