



# Rally COENEO 2024

## Categoría **A**

23 marzo 2024



EPIC MOTORSPORTS MÉXICO





CDMX a 15 de marzo del 2024.

### **COBERTURA PROVISIONAL.**

Estimado Asegurado:

Por medio del presente nos es grato informarle, que su automóvil se encuentra asegurado, con QUALITAS COMPAÑÍA DE SEGUROS, S.A. DE C.V., en cobertura amplia a partir del 15/03/2024 y hasta el 23/03/2024.

La presente carta tiene una vigencia hasta el 23 de marzo del 2024 y será sustituida por la póliza emitida en nuestro sistema.

Nombre del Asegurado.

### **Rally Cueneo**

Datos de las unidades:

- Se llevará a cabo el sábado 23 de marzo de 2024 con horario de 6 a 21 hrs
- 15 vehículos en competencia y 03 vehículos de organización.
- Saliendo de Morelia a Cueneo
- Rally de regularidad esto es los vehículos en competencia y organización circulan por caminos y carreteras pavimentadas federales estatales y municipales respetando en todo momento los señalamientos los señalamientos informativos y restrictivos.
- La competencia consiste en la habilidad y exactitud para pasar por controles en tiempos exactos determinados por organización.
- La cotización y en su momento la emisión agradecemos sea a nombre de CAMAC
- Agente 19438 CONSULTORES EN RIESGOS Y BENEFICIOS

En tanto recibe la póliza definitiva, la presente cobertura provisional surtirá efecto a fin de que le proporcionemos atención y servicio en caso de presentarse un siniestro. Enseguida le indicamos los teléfonos en los cuales podrá reportar su eventualidad.

Cualquier atención, reportarlo a la Cd. De México a los teléfonos:

**800 800 28 80**

**800 288 67 00**

ATENTAMENTE.

JORGÉ ESCOBEDO GONZÁLEZ.

EN CASO DE INCONVENIENTE EN LA ATENCION SOLICITADA FAVOR DE COMUNICARSE AL  
NÚMERO CEL 55 4353 4954 CON JORGE ESCOBEDO GLEZ.

ATENCIÓN 24 HRS.

QUÁLITAS COMPAÑÍA DE SEGUROS, S.A. DE C.V.  
OFICINA SAN JERÓNIMO.



Morelia, Michoacán a 23 de febrero del 2024.

**HOSPITAL MEMORIAL**  
Periférico Paseo de la República # 2111  
Fracc. Camelinas  
CP 58290  
Tel. 443 315 1099  
Ciudad

Por medio de la presente me permito enviarle un cordial saludo, así como hacer de su conocimiento que nuestro club llevará a cabo el próximo 23 de marzo del corriente el **1er. Rally Coeneo**, el cual es el primero de 5 fechas del Campeonato de Rallies de Regularidad "Copa CAMAC", con la siguiente ruta:

**RUTA:** Morelia - Coeneo - Quiroga - Tzintzuntzan - Morelia.

**HORARIO Y DESARROLLO:**

Registro 09:00 hrs frente a Catedral, en Av. Madero.  
La salida del primer auto será en punto de las 10:01 hrs. frente a Catedral en la Av. Madero, para proceder a recorrer la ruta, la cual es de 150 km. Esta fecha tiene una duración de 5:00 hrs. con meta a las 15:00 hrs, en el mismo centro de la ciudad de Morelia.

Con motivo de la celebración de este evento, me permito solicitar de la manera más atenta su amable apoyo aceptando la designación de este Hospital como Hospital sede del evento, toda vez que cuenta con equipo especializado de traumatología y demás servicios afines en caso de ser requeridos para atender algún accidente de los participantes, en cuyo caso el importe de la atención brindada será a cargo del mismo paciente.

Agradeciendo de antemano las atenciones a la presente, quedo a sus ordenes

ATENTAMENTE

ING. JUAN LUIS CALDERÓN HINOJOSA  
Presidente

Monte de las Cruces # 45 int 5, Col. Lomas de Hidalgo, 58240, Morelia, Mich.  
[rally.camac@gmail.com](mailto:rally.camac@gmail.com) Facebook: CAMACrally Twitter: @CAMACrally Instagram: camacrally

Recibo  
Yama Y R.  
12-03-24



Morelia, Michoacán a 6 de febrero del 2024.

C. Lic. Rubén García  
Ambulancias Red Vital  
Panamá # 66  
Col. Las Américas  
58270  
Tel 443 528 5532  
Ciudad

443.528.5532

Por medio de la presente me permito enviarle un cordial saludo, así como hacer de su conocimiento que nuestro club llevará a cabo el próximo 23 de marzo del corriente el **1er. Rally Coeneo**, el cual es el primero de 5 fechas del Campeonato de Rallies de Regularidad "Copa CAMAC", con la siguiente ruta:

**RUTA:** Morelia - Coeneo - Quiroga - Tzintzuntzan - Morelia.

**HORARIO Y DESARROLLO:**

Registro 09:00 hrs frente a Catedral, en Av. Madero.

La salida del primer auto será en punto de las 10:01 hrs. frente a Catedral en la Av. Madero, para proceder a recorrer la ruta, la cual es de 150 km. Esta fecha tiene una duración de 5 hrs. con arribo a la meta a las 15:00 hrs.

Con motivo de la celebración de este evento, me permito solicitar de la manera más atenta su amable apoyo a fin de que el día del evento pudiera contar con la disponibilidad de equipo y personal paramédico que pueda brindar servicio en caso de ser requerido durante el mismo, en cuyo caso, los costos serán cubiertos por los solicitantes.

Agradeciendo de antemano las atenciones a la presente, quedo a sus ordenes

ATENTAMENTE

ING. JUAN LUIS CALDERÓN HINOJOSA  
Presidente

Recibido  
16/03/24  
[Signature]

Rafael PEREZ ANTELO



Morelia, Michoacán a 23 de febrero del 2024.

**C. Gustavo Ramirez**  
**Grúas RAVA**  
**Av. Pedregal # 157**  
**Col. Los Ejidos**  
**58180**  
**Tel. 443 316 0958**  
**Ciudad**

El que suscribe, en mi carácter de Presidente de la Mesa Directiva del Club Automovilístico Morelia, A. C. CAMAC, me permito dirigirme a usted, solicitándole su apoyo para la realización del RALLY COENEO que es una fecha (RALLY) del CAMPEONATO COPA CAMAC 2024 de Rallies de Regularidad, que se llevara a cabo el sábado 23 de marzo, con arrancada Ceremonial y meta final en el centro de Morelia.

**RUTA:** Morelia - Coeneo - Quiroga - Tzintzuntzan - Morelia.

**HORARIO Y DESARROLLO:**

Registro 09:00 hrs frente a Catedral, en Av. Madero.

La salida del primer auto será en punto de las 10:01 hrs. frente a Catedral en la Av. Madero, para proceder a recorrer la ruta, la cual es de 150 km. Esta fecha tiene una duración de 5:00 hrs. con meta a las 15:00 hrs.

Con motivo de la celebración de este evento, me permito solicitar de la manera más atenta su amable apoyo a fin de que el día del evento se pueda contar con la disponibilidad de atender algún posible llamado y que pueda brindar servicio a alguno o algunos de los participantes, debiendo cubrir los costos directamente los solicitantes.

Agradeciendo de antemano las atenciones a la presente, quedo a sus ordenes

**ATENTAMENTE**

**ING. JUAN LUIS CALDERÓN HINOJOSA**  
Presidente

Monte de las Cruces # 45 int 5, Cól. Lomas de Hidalgo, 58240, Morelia, Mich.  
[rally.camac@gmail.com](mailto:rally.camac@gmail.com) Facebook: CAMACrally Twitter: @CAMACrally Instagram: camacrally

# 1 T

Etapa 1 Transito












Inicia **0:00:00**

De salida frente a la Catedral de Morelia

Distancia **9.022 km**

A señal en carretera Morelia - La Concepcion











Tiempo **0:28:00**

Num Ref	Distancia Odometro Km	Tiempo Parcial	Velocidad kph (mph)	Señas	Instrucciones	Hora Ideal
#1001	0.000 (9.022)	0:28:00	<b>19</b> (12)		Arco de salida	<b>0:00:00</b>
#1002	0.099 (8.923)				Semaforo seguir de frente	
#1003	0.177 (8.845)				6 Semaforos seguir de frente	
#1009	1.559 (7.463)				Inicia camellon camellon seguir de frente por carriles derechos	
#1010	1.601 (7.421)				3 Semaforos seguir de frente	
#1013	2.016 (7.006)				Seguir por carriles centrales por arriba del puente	
#1014	2.572 (6.450)				2 Semaforos seguir de frente	
#1016	3.657 (5.365)				Seguir por carriles centrales	
#1017	4.053 (4.969)				Semaforo seguir de frente	
#1020	4.229 (4.793)			 	Km 2 lado derecho Inicia comparacion de odometros Odometro 0.000	



\* coeneo\_24\_A



Num Ref	Distancia Odometro Km	Tiempo Parcial	Velocidad kph (mph)	Señas	Instrucciones	Hora Ideal
#1021	4.591 (4.431)				Semaforo seguir de frente	
#1022	4.953 (4.069)				Inicia camellón y puente peatonal	
#1023	6.339 (2.683)				Letrero quintuple casi en el puente peatonal Termina comparacion de odometros Distancia 2.110 km	
#1024	6.728 (2.294)				Semaforo seguir de frente	
#1025	7.050 (1.972)				Incorporarse a la lateral en Gasolinera Repsol con precaucion	
#1026	7.801 (1.221)				Semaforo a la derecha a LA CONCEPCION en la esquina de PRIMERA PLUS	
#1027	8.390 (0.632)				Tope	
#1028	8.554 (0.468)				Tope	
#1030	8.944 (0.078)				Topes 2	
#1032	9.022 (0.000)				Señal parada de autobus a 20 m del ultimo tope FIN DE ETAPA	0:28:00



# 2<sup>L</sup>

Etapa 2 Limitada








Inicia **0:28:00**

De señal en carretera Morelia - La Concepcion

Distancia **2.761 km**

A km 4 misma carretera

Tiempo **0:03:01**

Num Ref	Distancia Odometro Km	Tiempo Parcial	Velocidad kph (mph)	Señas	Instrucciones	Hora Ideal
#1032	0.000 (2.761)	0:03:01	<b>55</b> (34)		Señal parada de autobus a 20 m del ultimo tope	<b>0:28:00</b>
#1032.5	0.014 (2.747)				A la derecha	
#1033	0.035 (2.726)				Tope	
#1034	1.120 (1.641)				Paso malo (parches) por 300 m	
#1035	1.773 (0.988)				Km 3 lado derecho	
#1036	2.358 (0.403)				Señal oxidada invertida lado izquierdo	
#1037	2.761 (0.000)				Km 4 invertido lado izquierdo NO PENALIZA EL ADELANTO FIN DE ETAPA	<b>0:31:01</b>



\* coeneo\_24\_A



# 3 T

Etapa 3 Transito








De km 4 carretera Morelia - La Concepcion

A tope en carretera La Concepcion - Teremendo

Inicia **0:31:01**

Distancia **1.746 km**

Tiempo **0:02:59**

Num Ref	Distancia Odometro Km	Tiempo Parcial	Velocidad kph (mph)	Señas	Instrucciones	Hora Ideal
#1037	0.000 (1.746)	0:02:59	<b>35</b> (22)		Km 4 invertido lado izquierdo NO PENALIZA EL ADELANTO	<b>0:31:01</b>
#1038	0.134 (1.612)				Letrero LA CONCEPCION	
#1039	0.481 (1.265)				Tope Inicia poblado	
#1040	0.977 (0.769)				Seguir de frente y tope	
#1041	1.148 (0.598)				Topes 6	
#1042	1.687 (0.059)				Tope Inicia pavimento diferente	
#1043	1.746 (0.000)				Tope FIN DE ETAPA	<b>0:34:00</b>



\* coeneo\_24\_A



# 4<sup>R</sup>

Etapa 4 Regularidad


Inicia **0:34:00**

De tope en carretera La Concepcion - Teremendo

Distancia **2.973 km**

A km 3 misma carretera

Tiempo **0:04:25**

Num Ref	Distancia Odometro Km	Tiempo Parcial	Velocidad kph (mph)	Señas	Instrucciones	Hora Ideal a 500 m	Hora Ideal en mojonera
#1043	0.000				Tope		<b>0:34:00</b>
#1080	0.992	0:01:39	<b>36</b> (22)	<b><u>Km</u></b>	Km 1 marca en piso	<b>0:34:49.9</b>	<b>0:35:39</b>
#1084	0.985	0:01:07	<b>53</b> (33)	<b><u>Km</u></b>	Km 2 marca en piso	<b>0:36:13.0</b>	<b>0:36:46</b>
#1087	0.996	0:01:39	<b>36</b> (22)	<b><u>Km</u></b>	Km 3 marca en piso FIN DE ETAPA	<b>0:37:35.7</b>	<b>0:38:25</b>



\* coeneo\_24\_A



# 5<sup>T</sup>

Etapa 5 Transito



Inicia **0:38:25**

Dr km 3 carretera La Concepcion - Teremendo

Distancia **0.363 km**

A señal en misma carretera

Tiempo **0:01:35**

Num Ref	Distancia Odometro Km	Tiempo Parcial	Velocidad kph (mph)	Señas	Instrucciones	Hora Ideal
#1087	0.000 (0.363)	0:01:35	<b>14</b> (9)	<b>Km</b> <hr/>	Km 3 marca en piso	<b>0:38:25</b>
#1088	0.212 (0.151)				Entronque a la derecha e inmediatamente a la izquierda	
#1089	0.363 (0.000)				Señal NO REBASE FIN DE ETAPA	<b>0:40:00</b>



\* coeneo\_24\_A



# 6 R

Etapa 6 Regularidad







De señal en carretera La Concepcion - Teremendo

A km misma carretera

Inicia **0:40:00**

Distancia **6.904 km**

Tiempo **0:07:43**

Num Ref	Distancia Odometro Km	Tiempo Parcial	Velocidad kph (mph)	Señas	Instrucciones	Hora Ideal a 500 m	Hora Ideal en mojonera
#1089	0.000				Señal NO REBASE		<b>0:40:00</b>
#1093	0.975	0:01:12	<b>49</b> (30)		Km 5 lado derecho A 100 m de frente	<b>0:40:36.9</b>	<b>0:41:12</b>
#1095	0.773	0:00:55	<b>51</b> (32)		Letrero EL MALACATE	<b>0:41:47.6</b>	<b>0:42:07</b>
#1097	1.142	0:01:15	<b>55</b> (34)	<b>CAM</b>	Marca CAM en piso	<b>0:42:39.8</b>	<b>0:43:22</b>
#1100	0.730	0:00:51	<b>52</b> (32)	<b>Km</b>	Marca CAM en piso	<b>0:43:56.9</b>	<b>0:44:13</b>
#1104	1.318	0:01:20	<b>59</b> (37)		Km 9 lado derecho	<b>0:44:43.3</b>	<b>0:45:33</b>
#1108	1.252	0:01:16	<b>59</b> (37)		Letrero TIRISTARAN	<b>0:46:03.4</b>	<b>0:46:49</b>
#1110	0.714	0:00:54	<b>48</b> (30)		Km 11 lado derecho FIN DE ETAPA	<b>0:47:26.8</b>	<b>0:47:43</b>



\* coeneo\_24\_A



# 7<sup>T</sup>

Etapa 7 Transito

De Km 11 carretera La Concepcion - Teremendo

A km 20 misma carretera

Inicia **0:47:43**

Distancia **8.898 km**



Tiempo **0:15:17**

Num Ref	Distancia Odometro Km	Tiempo Parcial	Velocidad kph (mph)	Señas	Instrucciones	Hora Ideal
#1110	0.000 (8.898)	0:15:17	<b>35</b> (22)		Km 11 lado derecho	<b>0:47:43</b>
#1111	0.132 (8.766)				Seguir de frente	
#1112	0.207 (8.691)				Tope	
#1113	2.192 (6.706)				Seguir de frente	
#1114	2.955 (5.943)				Seguir de frente	
#1115	5.025 (3.873)				Señal NO REBASE	
#1116	6.882 (2.016)				Letrero TZINTZIMACATO GRANDE	
#1117	7.004 (1.894)				Topes 4	
#1118	7.772 (1.126)			 	Letrero TZINTZIMACATO CHICO y Tope	
#1119	7.902 (0.996)				Km 19 lado derecho	



\* coeneo\_24\_A



Num Ref	Distancia Odometro Km	Tiempo Parcial	Velocidad kph (mph)	Señas	Instrucciones	Hora Ideal
#1120	8.758 (0.140)				Tope no se ve	
#1121	8.898 (0.000)				Km 20 invertido lado izquierdo FIN DE ETAPA	<b>1:03:00</b>



\* coeneo\_24\_A



# 8 R

Etapa 8 Regularidad







De Km 20 carretera La Concepcion - Teremendo

A km 25 misma carretera

Inicia **1:03:00**

Distancia **4.962 km**

Tiempo **0:05:08**

Num Ref	Distancia Odometro Km	Tiempo Parcial	Velocidad kph (mph)	Señas	Instrucciones	Hora Ideal a 500 m	Hora Ideal en mojonera
#1121	0.000				Km 20 invertido lado izquierdo		<b>1:03:00</b>
#1209	0.984	0:01:02	<b>57</b> (35)	 	Km 21 lado derecho casi no se ve la lamina esta girada A 750 m de frente	<b>1:03:31.5</b>	<b>1:04:02</b>
#1212	0.986	0:01:01	<b>58</b> (36)	<b>Km</b>	km 22 marca KM en piso	<b>1:04:32.9</b>	<b>1:05:03</b>
#1215	0.924	0:00:58	<b>57</b> (35)		Km 23 en señal de curvas	<b>1:05:34.4</b>	<b>1:06:01</b>
#1218	1.026	0:01:04	<b>58</b> (36)		km 24 en letrero en barda blanca lado izquierdo TAREHICHO 1	<b>1:06:32.2</b>	<b>1:07:05</b>
#1221	1.042	0:01:03	<b>60</b> (37)		Km 25 lado derecho FIN DE ETAPA	<b>1:07:35.2</b>	<b>1:08:08</b>



\* coeneo\_24\_A





# 9 T

Etapa 9 Transito









Inicia **1:08:08**

De Km 25 carretera La Concepcion - Teremendo

Distancia **1.898 km**

A marca en carretera Teremendo - Coeneo

Tiempo **0:03:52**

Num Ref	Distancia Odometro Km	Tiempo Parcial	Velocidad kph (mph)	Señas	Instrucciones	Hora Ideal
#1221	0.000 (1.898)	0:03:52	<b>29</b> (18)		Km 25 lado derecho	<b>1:08:08</b>
#1222	0.561 (1.337)				Tope	
#1223	0.608 (1.290)				Tope	
#1224	0.652 (1.246)				A la derecha	
#1225	0.777 (1.121)				Tope	
#1226	0.797 (1.101)				Escuela primaria LAZARO CARDENAS lado derecho	
#1227	0.821 (1.077)				Tope	
#1228	1.898 (0.000)			<b>CAM</b> 	Marca CAM en piso FIN DE ETAPA	<b>1:12:00</b>



\* coeneo\_24\_A



# 10<sup>R</sup>

Etapa 10 Regularidad

Inicia **1:12:00**

De marca en carretera Teremendo - Coeneo

Distancia **5.896 km**

A km 7 misma carretera

Tiempo **0:06:17**

Num Ref	Distancia Odometro Km	Tiempo Parcial	Velocidad kph (mph)	Señas	Instrucciones	Hora Ideal a 500 m	Hora Ideal en mojonera
#1228	0.000			<b>CAM</b>	Marca CAM en piso		<b>1:12:00</b>
#1231	0.890	0:01:02	<b>52</b> (32)		Km 2 lado derecho	<b>1:12:34.8</b>	<b>1:13:02</b>
#1234	1.011	0:01:04	<b>57</b> (35)		Km 3 lado derecho	<b>1:13:33.7</b>	<b>1:14:06</b>
#1237	1.004	0:01:03	<b>57</b> (35)		Km 4 invertido lado izquierdo	<b>1:14:37.4</b>	<b>1:15:09</b>
#1240	1.004	0:01:04	<b>56</b> (35)		Km 5 invertido lado izquierdo	<b>1:15:40.9</b>	<b>1:16:13</b>
#1243	0.976	0:01:00	<b>59</b> (37)		Km 6 invertido lado izquierdo	<b>1:16:43.7</b>	<b>1:17:13</b>
#1246	1.011	0:01:04	<b>57</b> (35)	<b>Km</b>	Km 7 en piso junto al inicio del barandal lado derecho FIN DE ETAPA	<b>1:17:44.7</b>	<b>1:18:17</b>



\* coeneo\_24\_A



# 11<sup>T</sup>

Etapa 11 Transito













Inicia **1:18:17**













De km 7 en carretera Teremendo - Coeneo

Distancia **12.882 km**

A Plaza Principal de Coeneo

Tiempo **0:47:43**








Num Ref	Distancia Odometro Km	Tiempo Parcial	Velocidad kph (mph)	Señas	Instrucciones	Hora Ideal
#1246	0.000 (12.882)	0:47:43	<b>16</b> (10)	<b>Km</b> 	Km 7 en piso junto al inicio del barandal lado derecho	<b>1:18:17</b>
#1247	0.443 (12.439)				Letrero CHAHUETO	
#1248	0.559 (12.323)				Topes 9	
#1249	3.218 (9.664)				Vado	
#1250	3.449 (9.433)				Tope	
#1251	3.509 (9.373)				A la derecha	
#1252	5.415 (7.467)				Letrero doble borroso COENEO HUANIQUEO	
#1253	5.490 (7.392)				A la izquierda	
#1254	8.035 (4.847)				Letrero SAN ISIDRO	
#1256	8.169 (4.713)				Tope	
#1257	8.377 (4.505)			 	Km 19 lado derecho y tope	

Num Ref	Distancia Odometro Km	Tiempo Parcial	Velocidad kph (mph)	Señas	Instrucciones	Hora Ideal
#1258	8.673 (4.209)				Topes 3	
#1261	9.373 (3.509)				Km 18 lado derecho	
#1262	11.194 (1.688)				Letrero COENEO	
#1263	11.340 (1.542)				Tope	
#1264	11.394 (1.488)				Glorieta a la izquierda en 3a salida y seguir por Av Morelos Nte	
#1265	11.941 (0.941)				Topes 4	
#1266	12.615 (0.267)				A la izquierda frente a iglesia	
#1280	12.615 (0.267)				Iglesia lado derecho	
#1281	12.652 (0.230)				A la izquierda	
#1282	12.691 (0.191)				Inicia plaza lado derecho	
#1283	12.711 (0.171)				Arco frente a Presidencia Municipal	
#1284	12.735 (0.147)				A la derecha para rodear la plaza y estacionarse en el orden que arrancaron	



\* coeneo\_24\_A



Num Ref	Distancia Odometro Km	Tiempo Parcial	Velocidad kph (mph)	Señas	Instrucciones	Hora Ideal
#1285	12.775 (0.107)			 	A la derecha	
#1286	12.826 (0.056)			 	A la derecha	
#1287	12.863 (0.019)			 	A la derecha Hasta aqui estacionarse los primeros autos	
#1288	12.882 (0.000)				Arco frente a Presidencia Municipal FIN DE ETAPA	<b>2:06:00</b>



\* coeneo\_24\_A



# 12<sup>T</sup>

Etapa 12 Transito

De Plaza Principal en Coeneo

A marca en carretera Coeneo - Quiroga

Inicia **2:06:00**

Distancia **15.936 km**














Tiempo **0:29:00**

Num Ref	Distancia Odometro Km	Tiempo Parcial	Velocidad kph (mph)	Señas	Instrucciones	Hora Ideal
#1288	0.000 (15.936)	0:29:00	<b>33</b> (21)		Arco frente a Presidencia Municipal	<b>2:06:00</b>
#1289	0.020 (15.916)				A la izquierda a HUANIQUEO	
#1290	0.059 (15.877)				A la izquierda	
#1291	0.145 (15.791)				A la izquierda frente a iglesia	
#1301	0.211 (15.725)				A la derecha e izquierda inmediatamente	
#1302	0.766 (15.170)				Tope camellon y tope	
#1303	0.822 (15.114)				Tope y Km 14 lado izquierdo	
#1304	0.904 (15.032)				Topes 4	



\* coeneo\_24\_A




Num Ref	Distancia Odometro Km	Tiempo Parcial	Velocidad kph (mph)	Señas	Instrucciones	Hora Ideal
#1305	1.299 (14.637)				Letrero ZIPIAJO Seguir de frente	
#1306	1.505 (14.431)				PEMEX lado izquierdo	
#1307	1.637 (14.299)				Km 13 lado derecho	
#1308	4.596 (11.340)				Km 10 lado derecho	
#1309	6.865 (9.071)				Letrero cuadruple verde	
#1310	6.920 (9.016)				A la izquierda a MATUGEO	
#1311	7.793 (8.143)				Topes 2	
#1312	7.869 (8.067)				A la izquierda a QUIROGA MATUGEO	
#1313	10.238 (5.698)				Topes 3	
#1314	12.703 (3.233)				Topes 5	
#1315	13.382 (2.554)				Piedra grande lado derecho con marca CAM	
#1316	15.337 (0.599)				Topes 2	
#1317	15.518 (0.418)				Vado	



\* coeneo\_24\_A



Num Ref	Distancia Odometro Km	Tiempo Parcial	Velocidad kph (mph)	Señas	Instrucciones	Hora Ideal
#1318	15.580 (0.356)				Tope	
#1319	15.608 (0.328)			 	A la derecha a QUIROGA por calle E ZAPATA y Tope	
#1320	15.700 (0.236)				Topes 2	
#1321	15.936 (0.000)			<b>CAM</b> 	Marca CAM en piso al final de barda de tabique lado derecho FIN DE ETAPA	<b>2:35:00</b>



\* coeneo\_24\_A





# 13<sup>R</sup>

Etapa 13 Regularidad

Inicia **2:35:00**

De marca en carretera Coeneo -Quiroga

Distancia **0.079 km**

A Cruz misma carretera

Tiempo **0:00:10**

Num Ref	Distancia Odometro Km	Tiempo Parcial	Velocidad kph (mph)	Señas	Instrucciones	Hora Ideal a 500 m	Hora Ideal en mojonera
#1321	0.000			<b>CAM</b> <hr/>	Marca CAM en piso al final de barda de tabique lado derecho		<b>2:35:00</b>
#1322	0.079	0:00:10	<b>28</b> (17)	<b>+</b>	Cruz grande lado derecho FIN DE ETAPA		<b>2:35:10</b>



\* coeneo\_24\_A



# 14<sup>L</sup>

Etapa 14 Limitada


De Cruz en carretera Coeneo - Quiroga

A marca en misma carretera

Inicia **2:35:10**

Distancia **1.671 km**

Tiempo **0:01:45**

Num Ref	Distancia Odometro Km	Tiempo Parcial	Velocidad kph (mph)	Señas	Instrucciones	Hora Ideal
#1322	0.000 (1.671)	0:01:45	<b>57</b> (35)	+	Cruz grande lado derecho	<b>2:35:10</b>
#1323	1.671 (0.000)			<b>CAM</b> 	Marca CAM en piso en ultimo poste blanco de cerca lado derecho ¡OJO! a 140 m entronque peligroso NO PENALIZA EL ADELANTO FIN DE ETAPA	<b>2:36:55</b>



\* coeneo\_24\_A



# 15<sup>T</sup>

Etapa 15 Transito






Inicia **2:36:55**

De marca en carretera Coeneo - Quiroga

Distancia **1.636 km**

A marca en misma carretera

Tiempo **0:03:05**

Num Ref	Distancia Odometro Km	Tiempo Parcial	Velocidad kph (mph)	Señas	Instrucciones	Hora Ideal
#1323	0.000 (1.636)	0:03:05	<b>32</b> (20)	<b>CAM</b> 	Marca CAM en piso en ultimo poste blanco de cerca lado derecho ¡OJO! a 140 m entronque peligroso NO PENALIZA EL ADELANTO	<b>2:36:55</b>
#1324	0.118 (1.518)				Señal de entronque	
#1325	0.143 (1.493)			 	ALTO TOTAL A la izquierda con mucha precaucion	
#1326	0.732 (0.904)				Km 54 invertido lado izquierdo	
#1327	1.585 (0.051)				Area de estacionamiento para esperar el inicio de la regularidad	
#1328	1.636 (0.000)			<b>CAM</b> 	Marca CAM en piso FIN DE ETAPA	<b>2:40:00</b>



\* coeneo\_24\_A



# 16<sup>R</sup>

Etapa 16 Regularidad










Inicia **2:40:00**

De marca en carretera Coeneo - Quiroga

Distancia **9.049 km**

A km 46 misma carretera

Tiempo **0:10:32**

Num Ref	Distancia Odometro Km	Tiempo Parcial	Velocidad kph (mph)	Señas	Instrucciones	Hora Ideal a 500 m	Hora Ideal en mojonera
#1328	0.000			<b>CAM</b>	Marca CAM en piso		<b>2:40:00</b>
#1332	1.123	0:01:24	<b>48</b> (30)		Km 52 invertido lado izquierdo	<b>2:40:37.4</b>	<b>2:41:24</b>
#1335	0.957	0:01:13	<b>47</b> (29)		Km 51 lado derecho	<b>2:42:02.1</b>	<b>2:42:37</b>
#1338	0.994	0:01:09	<b>52</b> (32)		Km 50 lado derecho	<b>2:43:11.7</b>	<b>2:43:46</b>
#1341	1.210	0:01:20	<b>54</b> (34)		km 49 lado derecho	<b>2:44:19.1</b>	<b>2:45:06</b>
#1342	0.776	0:00:58	<b>48</b> (30)		Km 48 invertido lado izquierdo	<b>2:45:43.4</b>	<b>2:46:04</b>
#1345	1.000	0:01:09	<b>52</b> (32)		Km 47 lado derecho A 570 m de frente	<b>2:46:38.5</b>	<b>2:47:13</b>
#1348	0.979	0:01:10	<b>50</b> (31)		Km 46 lado derecho	<b>2:47:48.8</b>	<b>2:48:23</b>
#1351	1.015	0:01:05	<b>56</b> (35)		Km 45 invertido lado izquierdo	<b>2:48:55.0</b>	<b>2:49:28</b>
#1354	0.995	0:01:04	<b>56</b> (35)		Km 44 invertido lado izquierdo FIN DE ETAPA	<b>2:50:00.2</b>	<b>2:50:32</b>



\* coeneo\_24\_A



# 17<sup>T</sup>

Etapa 17 Transito












Inicia **2:50:32**

De km 46 carretera Coeneo - Quiroga

Distancia **13.486 km**

A zona arqueologica LAS YACATAS














Tiempo **0:37:28**

Num Ref	Distancia Odometro Km	Tiempo Parcial	Velocidad kph (mph)	Señas	Instrucciones	Hora Ideal
#1354	0.000 (13.486)	0:37:28	<b>22</b> (14)		Km 44 invertido lado izquierdo	<b>2:50:32</b>
#1355	0.624 (12.862)				Topes 2	
#1356	1.575 (11.911)				Tope	
#1357	1.607 (11.879)				Km 42 lado derecho	
#1358	3.052 (10.434)				Letrero MORELIA PATZCUARO	
#1359	3.153 (10.333)				Por la derecha	
#1360	3.517 (9.969)				Topes 2	
#1361	3.961 (9.525)				Tope	
#1362	3.985 (9.501)				Inicia camellon	
#1363	4.464 (9.022)				A la derecha por Lazaro Cardenas Sur	
#1364	4.732 (8.754)				Glorieta de frente	



\* coeneo\_24\_A



Num Ref	Distancia Odometro Km	Tiempo Parcial	Velocidad kph (mph)	Señas	Instrucciones	Hora Ideal
#1365	4.780 (8.706)				Tope trunco	
#1366	4.954 (8.532)				Tope	
#1367	5.111 (8.375)			 	Tope y PEMEX lado izquierdo	
#1368	5.241 (8.245)				Tope	
#1369	5.482 (8.004)				Letrero triple PATZCUARO 22 TACAMBARO 80 URUJAPAN 82	
#1370	6.611 (6.875)				Letrero PUENTE ARROYO DEL SALTO	
#1371	7.534 (5.952)				Tope	
#1372	7.583 (5.903)				Letrero PATAMBICHO	
#1373	7.659 (5.827)				Tope	
#1374	8.421 (5.065)				Tope	
#1375	9.336 (4.150)				Km 5 lado derecho	
#1376	10.006 (3.480)				Tope	



\* coeneo\_24\_A



Num Ref	Distancia Odometro Km	Tiempo Parcial	Velocidad kph (mph)	Señas	Instrucciones	Hora Ideal
#1377	10.147 (3.339)				Km 6 lado derecho	
#1378	10.223 (3.263)				Tope	
#1379	10.359 (3.127)				Inicia camellon	
#1380	10.423 (3.063)				Tope	
#1381	10.801 (2.685)				PEMEX lado izquierdo	
#1382	11.096 (2.390)				Km 7 lado derecho	
#1383	11.149 (2.337)				Topes 2	
#1384	11.293 (2.193)				Por la izquierda	
#1385	11.458 (2.028)				Termina camellon	
#1389	12.153 (1.333)				Km invertido lado izquierdo	
#1390	12.237 (1.249)				Tope	
#1393	13.191 (0.295)				Estacionamiento Tiempo de espera 30 minutos aproximadamente	
#1394	13.486 (0.000)				Termina empedrado e inicia pavimento FIN DE ETAPA	<b>3:28:00</b>

# 18<sup>T</sup>

Etapa 18 Transito













Inicia **3:28:00**

De zona arqueologica LAS YACATAS

Distancia **3.897 km**

A señal en carretera Tzintzuntzan - Cucuchucho

Tiempo **0:10:00**











Num Ref	Distancia Odometro Km	Tiempo Parcial	Velocidad kph (mph)	Señas	Instrucciones	Hora Ideal
#1394	0.000 (3.897)	0:10:00	<b>23</b> (14)		Termina empedrado e inicia pavimento	<b>3:28:00</b>
#1601	0.467 (3.430)				Letrero doble MORELIA QUIROGA	
#1602	0.498 (3.399)				A la izquierda con precaucion	
#1603	0.554 (3.343)				Letrero PATZCUARO 14	
#1604	0.819 (3.078)				A la derecha casi en U entre canteras	
#1605	0.825 (3.072)				Tope	
#1606	0.863 (3.034)				Seguir de frente por pavimento	
#1607	0.910 (2.987)				Topes 5	
#1611	1.464 (2.433)				Seguir de frente por Ignacio Zaragoza por empedrado	
#1612	1.605 (2.292)				Seguir de frente	
#1613	1.720 (2.177)			 	A la izquierda por Aristeo Mercado Poniente y Tope	



\* coeneo\_24\_A





Num Ref	Distancia Odometro Km	Tiempo Parcial	Velocidad kph (mph)	Señas	Instrucciones	Hora Ideal
#1614	1.840 (2.057)				Tope	
#1615	2.045 (1.852)				Tope	
#1616	2.114 (1.783)				Vado y tope	
#1617	2.232 (1.665)				Topes 2	
#1619	2.415 (1.482)				Letrero ICHUPIO	
#1620	2.503 (1.394)				Tope	
#1621	2.709 (1.188)				Tope	
#1622	3.361 (0.536)				Km 1 lado derecho	
#1623	3.477 (0.420)				Topes 2	
#1625	3.897 (0.000)				Señal de curvas junto a poste de CFE FIN DE ETAPA	<b>3:38:00</b>



\* coeneo\_24\_A



# 19<sup>R</sup>

Etapa 19 Regularidad











Inicia **3:38:00**

De señal en carretera Tzintzuntzan - Cucuchucho

Distancia **7.675 km**

A km 10 misma carretera

Tiempo **0:11:05**

Num Ref	Distancia Odometro Km	Tiempo Parcial	Velocidad kph (mph)	Señas	Instrucciones	Hora Ideal a 500 m	Hora Ideal en mojonera
#1625	0.000				Señal de curvas junto a poste de CFE		<b>3:38:00</b>
#1627	0.413	0:00:46	<b>32</b> (20)		Km 2 lado derecho		<b>3:38:46</b>
#1630	0.937	0:01:27	<b>39</b> (24)		Km 3 lado derecho	<b>3:39:32.4</b>	<b>3:40:13</b>
#1634	0.955	0:01:13	<b>47</b> (29)		Km 4 lado derecho	<b>3:40:51.2</b>	<b>3:41:26</b>
#1638	0.943	0:01:17	<b>44</b> (27)		Km 5 lado derecho	<b>3:42:06.8</b>	<b>3:42:43</b>
#1641	0.968	0:01:14	<b>47</b> (29)		Km 6 lado derecho	<b>3:43:21.2</b>	<b>3:43:57</b>
#1644	0.946	0:01:21	<b>42</b> (26)		Km 7 lado derecho	<b>3:44:39.8</b>	<b>3:45:18</b>
#1648	0.957	0:01:12	<b>48</b> (30)		km 8 lado derecho	<b>3:45:55.6</b>	<b>3:46:30</b>
#1651	0.666	0:01:19	<b>30</b> (19)		km 9 lado derecho	<b>3:47:29.3</b>	<b>3:47:49</b>
#1654	0.890	0:01:16	<b>42</b> (26)		Km 10 sin lamina lado izquierdo FIN DE ETAPA	<b>3:48:31.7</b>	<b>3:49:05</b>



\* coeneo\_24\_A



# 20<sup>T</sup>

Etapa 20 Transito

Inicia **3:49:05**

De km 10 carretera Tzintzuntzan - Cucuchucho

Distancia **17.691 km**

A km 45 carretera Patzcuaro Morelia














Tiempo **0:20:55**

Num Ref	Distancia Odometro Km	Tiempo Parcial	Velocidad kph (mph)	Señas	Instrucciones	Hora Ideal
#1654	0.000 (17.691)	0:20:55	<b>51</b> (32)		Km 10 sin lamina lado izquierdo	<b>3:49:05</b>
#1655	0.144 (17.547)				Topes 2	
#1657	0.815 (16.876)				Letrero CUCUCHUCHO	
#1658	0.979 (16.712)				Topes 4	
#1662	1.682 (16.009)				Por la izquierda	
#1663	1.818 (15.873)				Tope	
#1664	2.546 (15.145)				Tope	
#1665	2.596 (15.095)				Letrero SANTIAGO TZIPIJO	
#1666	2.667 (15.024)				Vado	
#1667	2.804 (14.887)				Topes 2	
#1669	3.380 (14.311)				Letrero IHUATZIO	



\* coeneo\_24\_A







Num Ref	Distancia Odometro Km	Tiempo Parcial	Velocidad kph (mph)	Señas	Instrucciones	Hora Ideal
#1670	3.674 (14.017)				Tope	
#1671	3.703 (13.988)				Letrero IHUATZIO	
#1672	3.823 (13.868)				Topes 5	
#1676	5.526 (12.165)				Tope	
#1677	5.697 (11.994)				Seguir de frente con precaucion	
#1678	6.756 (10.935)				Tope	
#1679	7.749 (9.942)				Topes 4	
#1683	9.090 (8.601)				A la derecha a TZURUMUTARO con precaucion	
#1684	12.257 (5.434)				Topes 2	
#1686	12.703 (4.988)				Precaucion cruce de FFCC	
#1687	12.782 (4.909)				Letrero superior PATZCUARO MORELIA	
#1688	12.858 (4.833)				Glorieta a la izquierda en 2a salida	
#1689	13.159 (4.532)				Letrero TIRIPETIO 28 MORELIA 52	



\* coeneo\_24\_A



Num Ref	Distancia Odometro Km	Tiempo Parcial	Velocidad kph (mph)	Señas	Instrucciones	Hora Ideal
#1690	13.722 (3.969)				Km 49 ambos lados	
#1691	15.742 (1.949)				Seguir a MEXICO MORELIA GUADALAJARA	
#1692	16.728 (0.963)				Km 46 ambos lados	
#1693	17.691 (0.000)				Km 45 invertido lado izquierdo FIN DE ETAPA	<b>4:10:00</b>



\* coeneo\_24\_A



# 21<sup>R</sup>

Etapa 21 Regularidad

Inicia **4:10:00**

De km 45 carretera Patzcuaro - Morelia

Distancia **20.042 km**

A km 25 misma carretera









Tiempo **0:18:35**

Num Ref	Distancia Odometro Km	Tiempo Parcial	Velocidad kph (mph)	Señas	Instrucciones	Hora Ideal a 500 m	Hora Ideal en mojonera
#1693	0.000				Km 45 invertido lado izquierdo		<b>4:10:00</b>
#1803	1.043	0:01:05	<b>58</b> (36)		Km 44 lado derecho	<b>4:10:31.2</b>	<b>4:11:05</b>
#1806	0.999	0:01:02	<b>58</b> (36)		Km 43 ambos lados	<b>4:11:36.0</b>	<b>4:12:07</b>
#1809	0.992	0:00:57	<b>63</b> (39)		Km 42 ambos lados	<b>4:12:35.7</b>	<b>4:13:04</b>
#1812	0.972	0:00:55	<b>64</b> (40)		Km 41 ambos lados	<b>4:13:32.3</b>	<b>4:13:59</b>
#1814	1.035	0:00:58	<b>64</b> (40)	<b>Km</b>	Km 40 en piso	<b>4:14:27.0</b>	<b>4:14:57</b>
#1817	0.998	0:00:55	<b>65</b> (40)		Km 39 ambos lados	<b>4:15:24.6</b>	<b>4:15:52</b>
#1820	1.019	0:00:56	<b>66</b> (41)		Km 38 lado derecho	<b>4:16:19.5</b>	<b>4:16:48</b>
#1822	0.986	0:00:54	<b>66</b> (41)		Km 37 lado derecho	<b>4:17:15.4</b>	<b>4:17:42</b>
#1826	1.017	0:00:53	<b>69</b> (43)		Km 36 ambos lados	<b>4:18:08.1</b>	<b>4:18:35</b>
#1829	0.999	0:01:03	<b>57</b> (35)	<b>Km</b>	Km 35 en piso	<b>4:19:06.5</b>	<b>4:19:38</b>



\* coeneo\_24\_A



Num Ref	Distancia Odometro Km	Tiempo Parcial	Velocidad kph (mph)	Señas	Instrucciones	Hora Ideal a 500 m	Hora Ideal en mojonera
#1831	0.989	0:00:54	<b>66</b> (41)		Km 34 ambos lados	<b>4:20:05.3</b>	<b>4:20:32</b>
#1834	1.003	0:00:52	<b>69</b> (43)		Km 33 ambos lados	<b>4:20:57.9</b>	<b>4:21:24</b>
#1837	1.002	0:00:54	<b>67</b> (42)		Km 32 lado izquierdo	<b>4:21:50.9</b>	<b>4:22:18</b>
#1841	0.991	0:00:54	<b>66</b> (41)		Km 31 ambos lados	<b>4:22:45.2</b>	<b>4:23:12</b>
#1844	0.998	0:00:54	<b>67</b> (42)		Km 30 lado izquierdo	<b>4:23:39.1</b>	<b>4:24:06</b>
#1847	0.997	0:00:53	<b>68</b> (42)		Km 29 lado izquierdo	<b>4:24:32.6</b>	<b>4:24:59</b>
#1849	1.011	0:00:54	<b>67</b> (42)		Km 28 lado izquierdo	<b>4:25:25.7</b>	<b>4:25:53</b>
#1852	0.988	0:00:53	<b>67</b> (42)	<b>Km</b>	Km 27 en piso	<b>4:26:19.8</b>	<b>4:26:46</b>
#1855	1.006	0:00:54	<b>67</b> (42)	<b>Km</b>	Km 26 en piso	<b>4:27:12.8</b>	<b>4:27:40</b>
#1858	0.997	0:00:55	<b>65</b> (40)		Km 25 lado izquierdo FIN DE ETAPA	<b>4:28:07.6</b>	<b>4:28:35</b>



\* coeneo\_24\_A



# 22<sup>T</sup>

Etapa 22 Transito

De km 25 carretera Patzcuaro - Morelia

A letrero en misma carretera

Inicia **4:28:35**

Distancia **4.203 km**

Tiempo **0:03:45**

Num Ref	Distancia Odometro Km	Tiempo Parcial	Velocidad kph (mph)	Señas	Instrucciones	Hora Ideal
#1858	0.000 (4.203)	0:03:45	<b>67</b> (42)		Km 25 lado izquierdo	<b>4:28:35</b>
#1861	1.017 (3.186)			<b>Km</b>	Km 24 en piso	
#1863	2.005 (2.198)				Km 23 lado izquierdo	
#1867	4.054 (0.149)				Km 21 ambos lados	
#1868	4.203 (0.000)				Letrero de bandera RETORNO A 250 m CARRIL IZQUIERDO  FIN DE ETAPA	<b>4:32:20</b>



\* coeneo\_24\_A





# 23<sup>R</sup>

Etapa 23 Regularidad











Inicia **4:32:20**

De letrero en carretera Patzcuaro - Morelia

Distancia **15.856 km**

A km 5 misma carretera






Tiempo **0:15:22**

Num Ref	Distancia Odometro Km	Tiempo Parcial	Velocidad kph (mph)	Señas	Instrucciones	Hora Ideal a 500 m	Hora Ideal en mojonera
#1868	0.000				Letrero de bandera RETORNO A 250 m CARRIL IZQUIERDO		<b>4:32:20</b>
#1871	0.815	0:01:00	<b>49</b> (30)		Km 20 lado izquierdo	<b>4:32:56.8</b>	<b>4:33:20</b>
#1874	1.007	0:01:05	<b>56</b> (35)		Km 19 ambos lados	<b>4:33:52.3</b>	<b>4:34:25</b>
#1877	0.996	0:00:57	<b>63</b> (39)		Km 18 lado derecho Posible obra	<b>4:34:53.6</b>	<b>4:35:22</b>
#1879	0.999	0:00:57	<b>63</b> (39)		Km 17 ambos lados	<b>4:35:50.5</b>	<b>4:36:19</b>
#1882	0.985	0:00:56	<b>63</b> (39)		Km 16 lado derecho	<b>4:36:47.4</b>	<b>4:37:15</b>
#1885	1.013	0:00:58	<b>63</b> (39)		Km 15 lado derecho	<b>4:37:43.6</b>	<b>4:38:13</b>
#1889	1.005	0:00:57	<b>63</b> (39)	<b>Km</b> 	Km 14 en piso	<b>4:38:41.4</b>	<b>4:39:10</b>
#1892	1.017	0:00:58	<b>63</b> (39)	<b>Km</b> 	Km 13 lado izquierdo	<b>4:39:38.5</b>	<b>4:40:08</b>
#1896	0.957	0:00:55	<b>63</b> (39)	<b>Km</b> 	Km 12 en piso	<b>4:40:36.7</b>	<b>4:41:03</b>



\* coeneo\_24\_A



Num Ref	Distancia Odometro Km	Tiempo Parcial	Velocidad kph (mph)	Señas	Instrucciones	Hora Ideal a 500 m	Hora Ideal en mojonera
#1899	1.026	0:00:58	<b>64</b> (40)		Km 11 ambos lados	<b>4:41:31.3</b>	<b>4:42:01</b>
#1902	1.044	0:00:56	<b>67</b> (42)	<b><u>Km</u></b>	Km 10 en piso	<b>4:42:27.8</b>	<b>4:42:57</b>
#1905	0.941	0:00:57	<b>59</b> (37)		Km 9 lado derecho	<b>4:43:27.3</b>	<b>4:43:54</b>
#1909	1.010	0:00:57	<b>64</b> (40)		Km 8 lado izquierdo	<b>4:44:22.2</b>	<b>4:44:51</b>
#1912	1.007	0:00:57	<b>64</b> (40)	<b><u>Km</u></b>	Km 7 en piso	<b>4:45:19.3</b>	<b>4:45:48</b>
#1915	1.094	0:00:57	<b>69</b> (43)		Km 6 lado derecho	<b>4:46:14.1</b>	<b>4:46:45</b>
#1918	0.940	0:00:57	<b>59</b> (37)		Km 5 lado izquierdo FIN DE ETAPA	<b>4:47:15.3</b>	<b>4:47:42</b>



\* coeneo\_24\_A



# 24<sup>T</sup>

Etapa 24 Transito











Inicia **4:47:42**

De km 5 carretera Patzcuaro - Morelia

Distancia **7.730 km**

A META frente a la Catedral de Morelia














Tiempo **0:13:18**

Num Ref	Distancia Odometro Km	Tiempo Parcial	Velocidad kph (mph)	Señas	Instrucciones	Hora Ideal
#1918	0.000 (7.730)	0:13:18	<b>35</b> (22)		Km 5 lado izquierdo	<b>4:47:42</b>
#1919	0.174 (7.556)				Letrero BIENVENIDOS A MORELIA	
#1920	1.459 (6.271)				Letrero CD DE MEXICO Cuota SALAMANCA Cuota	
#1921	1.797 (5.933)				Seguir por la derecha a CENTRO DE CONVENCIONES ZOOLOGICO	
#1922	2.005 (5.725)				Entronque con periferico con precaucion	
#1923	2.215 (5.515)				2 Semaforos de frente	
#1925	3.049 (4.681)				Semaforo COSTCO	
#1926	3.624 (4.106)				2 semaforos de frente	
#1927	4.113 (3.617)				Tomar carriles izquierdos	
#1928	5.067 (2.663)				Semaforo a la izquierda por Calzada Juarez	



\* coeneo\_24\_A



Num Ref	Distancia Odometro Km	Tiempo Parcial	Velocidad kph (mph)	Señas	Instrucciones	Hora Ideal
#1929	5.153 (2.577)				Glorieta seguir de frente	
#1930	5.329 (2.401)				Tope peatonal	
#1931	6.055 (1.675)				Semaforo	
#1932	6.102 (1.628)				Tope peatonal	
#1933	6.261 (1.469)				Semaforo	
#1934	6.410 (1.320)				Topes peatonales 2	
#1936	6.652 (1.078)				Semaforo	
#1937	6.728 (1.002)				Por la dercha a CENTRO HISTORICO	
#1938	6.822 (0.908)				A la izquierda a CENTRO HISTORICO	
#1939	7.447 (0.283)				De frente por calle Abasolo	
#1940	7.551 (0.179)				De frente derecha-izquierda	
#1941	7.627 (0.103)				Semaforo a la derecha	
#1942	7.730 (0.000)				Meta BIENVENIDOS!!!	<b>5:01:00</b>

Etapa	Distancia Km	Tiempo	Hora Fin	Regularidad	
1 Transito	9.022	0:28:00	0:28:00		
2 Limitada	2.761	0:03:01	0:31:01		
3 Transito	1.746	0:02:59	0:34:00		
4 Regularidad	2.973	0:04:25	0:38:25	2.973	0:04:25
5 Transito	0.363	0:01:35	0:40:00		
6 Regularidad	6.904	0:07:43	0:47:43	6.904	0:07:43
7 Transito	8.898	0:15:17	1:03:00		
8 Regularidad	4.962	0:05:08	1:08:08	4.962	0:05:08
9 Transito	1.898	0:03:52	1:12:00		
10 Regularidad	5.896	0:06:17	1:18:17	5.896	0:06:17
11 Transito	12.882	0:47:43	2:06:00		
12 Transito	15.936	0:29:00	2:35:00		
13 Regularidad	0.079	0:00:10	2:35:10	0.079	0:00:10
14 Limitada	1.671	0:01:45	2:36:55		
15 Transito	1.636	0:03:05	2:40:00		
16 Regularidad	9.049	0:10:32	2:50:32	9.049	0:10:32
17 Transito	13.486	0:37:28	3:28:00		
18 Transito	3.897	0:10:00	3:38:00		
19 Regularidad	7.675	0:11:05	3:49:05	7.675	0:11:05
20 Transito	17.691	0:20:55	4:10:00		
21 Regularidad	20.042	0:18:35	4:28:35	20.042	0:18:35
22 Transito	4.203	0:03:45	4:32:20		
23 Regularidad	15.856	0:15:22	4:47:42	15.856	0:15:22
24 Transito	7.730	0:13:18	5:01:00		

Total	177.256	5:01:00		73.436	1:19:17
-------	---------	---------	--	--------	---------

coeneo\_24\_1A coeneo\_24\_2A coeneo\_24\_3A coeneo\_24\_4A coeneo\_24\_5A coeneo\_24\_6A