



Rally Coeneo 2024

Categoría **B**

23 marzo 2024



EPIC MOTORSPORTS MÉXICO





CDMX a 15 de marzo del 2024.

COBERTURA PROVISIONAL.

Estimado Asegurado:

Por medio del presente nos es grato informarle, que su automóvil se encuentra asegurado, con QUALITAS COMPAÑÍA DE SEGUROS, S.A. DE C.V., en cobertura amplia a partir del 15/03/2024 y hasta el 23/03/2024.

La presente carta tiene una vigencia hasta el 23 de marzo del 2024 y será sustituida por la póliza emitida en nuestro sistema.

Nombre del Asegurado.

Rally Cueneo

Datos de las unidades:

- Se llevará a cabo el sábado 23 de marzo de 2024 con horario de 6 a 21 hrs
- 15 vehículos en competencia y 03 vehículos de organización.
- Saliendo de Morelia a Cueneo
- Rally de regularidad esto es los vehículos en competencia y organización circulan por caminos y carreteras pavimentadas federales estatales y municipales respetando en todo momento los señalamientos los señalamientos informativos y restrictivos.
- La competencia consiste en la habilidad y exactitud para pasar por controles en tiempos exactos determinados por organización.
- La cotización y en su momento la emisión agradecemos sea a nombre de CAMAC
- Agente 19438 CONSULTORES EN RIESGOS Y BENEFICIOS

En tanto recibe la póliza definitiva, la presente cobertura provisional surtirá efecto a fin de que le proporcionemos atención y servicio en caso de presentarse un siniestro. Enseguida le indicamos los teléfonos en los cuales podrá reportar su eventualidad.

Cualquier atención, reportarlo a la Cd. De México a los teléfonos:

800 800 28 80

800 288 67 00

ATENTAMENTE.

JORGÉ ESCOBEDO GONZÁLEZ.

EN CASO DE INCONVENIENTE EN LA ATENCION SOLICITADA FAVOR DE COMUNICARSE AL
NÚMERO CEL 55 4353 4954 CON JORGE ESCOBEDO GLEZ.

ATENCIÓN 24 HRS.

QUÁLITAS COMPAÑÍA DE SEGUROS, S.A. DE C.V.
OFICINA SAN JERÓNIMO.



Morelia, Michoacán a 23 de febrero del 2024.

HOSPITAL MEMORIAL
Periférico Paseo de la República # 2111
Fracc. Camelinas
CP 58290
Tel. 443 315 1099
Ciudad

Por medio de la presente me permito enviarle un cordial saludo, así como hacer de su conocimiento que nuestro club llevará a cabo el próximo 23 de marzo del corriente el **1er. Rally Coeneo**, el cual es el primero de 5 fechas del Campeonato de Rallies de Regularidad "Copa CAMAC", con la siguiente ruta:

RUTA: Morelia - Coeneo - Quiroga - Tzintzuntzan - Morelia.

HORARIO Y DESARROLLO:

Registro 09:00 hrs frente a Catedral, en Av. Madero.
La salida del primer auto será en punto de las 10:01 hrs. frente a Catedral en la Av. Madero, para proceder a recorrer la ruta, la cual es de 150 km. Esta fecha tiene una duración de 5:00 hrs. con meta a las 15:00 hrs, en el mismo centro de la ciudad de Morelia.

Con motivo de la celebración de este evento, me permito solicitar de la manera más atenta su amable apoyo aceptando la designación de este Hospital como Hospital sede del evento, toda vez que cuenta con equipo especializado de traumatología y demás servicios afines en caso de ser requeridos para atender algún accidente de los participantes, en cuyo caso el importe de la atención brindada será a cargo del mismo paciente.

Agradeciendo de antemano las atenciones a la presente, quedo a sus ordenes

ATENTAMENTE

ING. JUAN LUIS CALDERÓN HINOJOSA
Presidente

Monte de las Cruces # 45 int 5, Col. Lomas de Hidalgo, 58240, Morelia, Mich.
rally.camac@gmail.com Facebook: CAMACrally Twitter: @CAMACrally Instagram: camacrally

Recibo
Yama Y R.
12-03-24



Morelia, Michoacán a 6 de febrero del 2024.

C. Lic. Rubén García
Ambulancias Red Vital
Panamá # 66
Col. Las Américas
58270
Tel 443 528 5532
Ciudad

443.528.5532

Por medio de la presente me permito enviarle un cordial saludo, así como hacer de su conocimiento que nuestro club llevará a cabo el próximo 23 de marzo del corriente el **1er. Rally Coeneo**, el cual es el primero de 5 fechas del Campeonato de Rallies de Regularidad "Copa CAMAC", con la siguiente ruta:

RUTA: Morelia - Coeneo - Quiroga - Tzintzuntzan - Morelia.

HORARIO Y DESARROLLO:

Registro 09:00 hrs frente a Catedral, en Av. Madero.

La salida del primer auto será en punto de las 10:01 hrs. frente a Catedral en la Av. Madero, para proceder a recorrer la ruta, la cual es de 150 km. Esta fecha tiene una duración de 5 hrs. con arribo a la meta a las 15:00 hrs.

Con motivo de la celebración de este evento, me permito solicitar de la manera más atenta su amable apoyo a fin de que el día del evento pudiera contar con la disponibilidad de equipo y personal paramédico que pueda brindar servicio en caso de ser requerido durante el mismo, en cuyo caso, los costos serán cubiertos por los solicitantes.

Agradeciendo de antemano las atenciones a la presente, quedo a sus ordenes

ATENTAMENTE

ING. JUAN LUIS CALDERÓN HINOJOSA
Presidente

Recibido
16/03/24
[Signature]

Monte de las Cruces # 45 Int 5, Col. Lomas de Hidalgo, 58240, Morelia, Mich.
rally.camac@gmail.com Facebook: CAMACrally Twitter: @CAMACrally Instagram: camacrally

Rafael PEREZ ANTEOLU



Morelia, Michoacán a 23 de febrero del 2024.

C. Gustavo Ramirez
Grúas RAVA
Av. Pedregal # 157
Col. Los Ejidos
58180
Tel. 443 316 0958
Ciudad

El que suscribe, en mi carácter de Presidente de la Mesa Directiva del Club Automovilístico Morelia, A. C. CAMAC, me permito dirigirme a usted, solicitándole su apoyo para la realización del RALLY COENEO que es una fecha (RALLY) del CAMPEONATO COPA CAMAC 2024 de Rallies de Regularidad, que se llevara a cabo el sábado 23 de marzo, con arrancada Ceremonial y meta final en el centro de Morelia.

RUTA: Morelia - Coeneo - Quiroga - Tzintzuntzan - Morelia.

HORARIO Y DESARROLLO:

Registro 09:00 hrs frente a Catedral, en Av. Madero.

La salida del primer auto será en punto de las 10:01 hrs. frente a Catedral en la Av. Madero, para proceder a recorrer la ruta, la cual es de 150 km. Esta fecha tiene una duración de 5:00 hrs. con meta a las 15:00 hrs.

Con motivo de la celebración de este evento, me permito solicitar de la manera más atenta su amable apoyo a fin de que el día del evento se pueda contar con la disponibilidad de atender algún posible llamado y que pueda brindar servicio a alguno o algunos de los participantes, debiendo cubrir los costos directamente los solicitantes.

Agradeciendo de antemano las atenciones a la presente, quedo a sus ordenes

ATENTAMENTE

ING. JUAN LUIS CALDERÓN HINOJOSA
Presidente

Monte de las Cruces # 45 int 5, Cól. Lomas de Hidalgo, 58240, Morelia, Mich.
rally.camac@gmail.com Facebook: CAMACrally Twitter: @CAMACrally Instagram: camacrally

1 T

Etapa 1 Transito











Inicia **0:00:00**

De salida frente a la Catedral de Morelia

Distancia **9.022 km**

A señal en carretera Morelia - La Concepcion











Tiempo **0:28:00**

Num Ref	Distancia Odometro Km	Tiempo Parcial	Velocidad kph (mph)	Señas	Instrucciones	Hora Ideal
#1001	0.000 (9.022)	0:28:00	19 (12)		Arco de salida	0:00:00
#1002	0.099 (8.923)				Semaforo seguir de frente	
#1003	0.177 (8.845)				6 Semaforos seguir de frente	
#1009	1.559 (7.463)				Inicia camellon camellon seguir de frente por carriles derechos	
#1010	1.601 (7.421)				3 Semaforos seguir de frente	
#1013	2.016 (7.006)				Seguir por carriles centrales por arriba del puente	
#1014	2.572 (6.450)				2 Semaforos seguir de frente	
#1016	3.657 (5.365)				Seguir por carriles centrales	
#1017	4.053 (4.969)				Semaforo seguir de frente	
#1020	4.229 (4.793)				Km 2 lado derecho Inicia comparacion de odometros Odometro 0.000	



* coeneo_24_B



Num Ref	Distancia Odometro Km	Tiempo Parcial	Velocidad kph (mph)	Señas	Instrucciones	Hora Ideal
#1021	4.591 (4.431)				Semaforo seguir de frente	
#1022	4.953 (4.069)				Inicia camellón y puente peatonal	
#1023	6.339 (2.683)				Letrero quintuple casi en el puente peatonal Termina comparacion de odometros Distancia 2.110 km	
#1024	6.728 (2.294)				Semaforo seguir de frente	
#1025	7.050 (1.972)				Incorporarse a la lateral en Gasolinera Repsol con precaucion	
#1026	7.801 (1.221)				Semaforo a la derecha a LA CONCEPCION en la esquina de PRIMERA PLUS	
#1027	8.390 (0.632)				Tope	
#1028	8.554 (0.468)				Tope	
#1030	8.944 (0.078)				Topes 2	
#1032	9.022 (0.000)				Señal parada de autobus a 20 m del ultimo tope FIN DE ETAPA	0:28:00

2^L

Etapa 2 Limitada








De señal en carretera Morelia - La Concepcion

A km 4 misma carretera

Inicia **0:28:00**

Distancia **2.761 km**

Tiempo **0:02:52**

Num Ref	Distancia Odometro Km	Tiempo Parcial	Velocidad kph (mph)	Señas	Instrucciones	Hora Ideal
#1032	0.000 (2.761)	0:02:52	58 (36)		Señal parada de autobus a 20 m del ultimo tope	0:28:00
#1032.5	0.014 (2.747)				A la derecha	
#1033	0.035 (2.726)				Tope	
#1034	1.120 (1.641)				Paso malo (parches) por 300 m	
#1035	1.773 (0.988)				Km 3 lado derecho	
#1036	2.358 (0.403)				Señal oxidada invertida lado izquierdo	
#1037	2.761 (0.000)				Km 4 invertido lado izquierdo NO PENALIZA EL ADELANTO FIN DE ETAPA	0:30:52



* coeneo_24_B



3 T

Etapa 3 Transito








Inicia **0:30:52**

De km 4 carretera Morelia - La Concepcion

Distancia **1.746 km**

A tope en carretera La Concepcion - Teremendo

Tiempo **0:03:08**

Num Ref	Distancia Odometro Km	Tiempo Parcial	Velocidad kph (mph)	Señas	Instrucciones	Hora Ideal
#1037	0.000 (1.746)	0:03:08	33 (21)		Km 4 invertido lado izquierdo NO PENALIZA EL ADELANTO	0:30:52
#1038	0.134 (1.612)				Letrero LA CONCEPCION	
#1039	0.481 (1.265)				Tope Inicia poblado	
#1040	0.977 (0.769)				Seguir de frente y tope	
#1041	1.148 (0.598)				Topes 6	
#1042	1.687 (0.059)				Tope Inicia pavimento diferente	
#1043	1.746 (0.000)				Tope FIN DE ETAPA	0:34:00



* coeneo_24_B



4 R

Etapa 4 Regularidad


Inicia **0:34:00**

De tope en carretera La Concepcion - Teremendo

Distancia **2.973 km**

A km 3 misma carretera

Tiempo **0:04:25**

Num Ref	Distancia Odometro Km	Tiempo Parcial	Velocidad kph (mph)	Señas	Instrucciones	Hora Ideal
#1043	0.000				Tope	0:34:00
#1080	0.992	0:01:39	36 (22)	<u>Km</u>	Km 1 marca en piso	0:35:39
#1084	0.985	0:01:07	53 (33)	<u>Km</u>	Km 2 marca en piso	0:36:46
#1087	0.996	0:01:39	36 (22)	<u>Km</u>	Km 3 marca en piso FIN DE ETAPA	0:38:25



* coeneo_24_B



5^T

Etapa 5 Transito



Dr km 3 carretera La Concepcion - Teremendo

A señal en misma carretera

Inicia **0:38:25**

Distancia **0.363 km**

Tiempo **0:01:35**

Num Ref	Distancia Odometro Km	Tiempo Parcial	Velocidad kph (mph)	Señas	Instrucciones	Hora Ideal
#1087	0.000 (0.363)	0:01:35	14 (9)	Km 	Km 3 marca en piso	0:38:25
#1088	0.212 (0.151)				Entronque a la derecha e inmediatamente a la izquierda	
#1089	0.363 (0.000)				Señal NO REBASE FIN DE ETAPA	0:40:00



* coeneo_24_B



6 R

Etapa 6 Regularidad







Inicia **0:40:00**

De señal en carretera La Concepcion - Teremendo

Distancia **6.904 km**

A km misma carretera

Tiempo **0:07:15**

Num Ref	Distancia Odometro Km	Tiempo Parcial	Velocidad kph (mph)	Señas	Instrucciones	Hora Ideal
#1089	0.000				Señal NO REBASE	0:40:00
#1093	0.975	0:01:08	52 (32)		Km 5 lado derecho A 100 m de frente	0:41:08
#1095	0.773	0:00:51	55 (34)		Letrero EL MALACATE	0:41:59
#1097	1.142	0:01:11	58 (36)	CAM	Marca CAM en piso	0:43:10
#1100	0.730	0:00:47	56 (35)	Km	Marca CAM en piso	0:43:57
#1104	1.318	0:01:16	62 (39)		Km 9 lado derecho	0:45:13
#1108	1.252	0:01:12	63 (39)		Letrero TIRISTARAN	0:46:25
#1110	0.714	0:00:50	51 (32)		Km 11 lado derecho FIN DE ETAPA	0:47:15



* coeneo_24_B



7^T

Etapa 7 Transito












De Km 11 carretera La Concepcion - Teremendo

A km 20 misma carretera

Inicia **0:47:15**

Distancia **8.898 km**


Tiempo **0:15:45**

Num Ref	Distancia Odometro Km	Tiempo Parcial	Velocidad kph (mph)	Señas	Instrucciones	Hora Ideal
#1110	0.000 (8.898)	0:15:45	34 (21)		Km 11 lado derecho	0:47:15
#1111	0.132 (8.766)				Seguir de frente	
#1112	0.207 (8.691)				Tope	
#1113	2.192 (6.706)				Seguir de frente	
#1114	2.955 (5.943)				Seguir de frente	
#1115	5.025 (3.873)				Señal NO REBASE	
#1116	6.882 (2.016)				Letrero TZINTZIMACATO GRANDE	
#1117	7.004 (1.894)				Topes 4	
#1118	7.772 (1.126)			 	Letrero TZINTZIMACATO CHICO y Tope	
#1119	7.902 (0.996)				Km 19 lado derecho	



* coeneo_24_B



Num Ref	Distancia Odometro Km	Tiempo Parcial	Velocidad kph (mph)	Señas	Instrucciones	Hora Ideal
#1120	8.758 (0.140)				Tope no se ve	
#1121	8.898 (0.000)				Km 20 invertido lado izquierdo FIN DE ETAPA	1:03:00



* coeneo_24_B



8 R

Etapa 8 Regularidad






Inicia **1:03:00**

De Km 20 carretera La Concepcion - Teremendo

Distancia **4.962 km**

A km 25 misma carretera

Tiempo **0:04:47**

Num Ref	Distancia Odometro Km	Tiempo Parcial	Velocidad kph (mph)	Señas	Instrucciones	Hora Ideal
#1121	0.000				Km 20 invertido lado izquierdo	1:03:00
#1209	0.984	0:00:58	61 (38)		Km 21 lado derecho casi no se ve la lamina esta girada A 750 m de frente	1:03:58
#1212	0.986	0:00:57	62 (39)	Km	km 22 marca KM en piso	1:04:55
#1215	0.924	0:00:54	62 (39)		Km 23 en señal de curvas	1:05:49
#1218	1.026	0:00:59	63 (39)		km 24 en letrero en barda blanca lado izquierdo TAREHICHO 1	1:06:48
#1221	1.042	0:00:59	64 (40)		Km 25 lado derecho FIN DE ETAPA	1:07:47



* coeneo_24_B



9 T

Etapa 9 Transito









Inicia **1:07:47**

De Km 25 carretera La Concepcion - Teremendo

Distancia **1.898 km**

A marca en carretera Teremendo - Coeneo

Tiempo **0:04:13**

Num Ref	Distancia Odometro Km	Tiempo Parcial	Velocidad kph (mph)	Señas	Instrucciones	Hora Ideal
#1221	0.000 (1.898)	0:04:13	27 (17)		Km 25 lado derecho	1:07:47
#1222	0.561 (1.337)				Tope	
#1223	0.608 (1.290)				Tope	
#1224	0.652 (1.246)				A la derecha	
#1225	0.777 (1.121)				Tope	
#1226	0.797 (1.101)				Escuela primaria LAZARO CARDENAS lado derecho	
#1227	0.821 (1.077)				Tope	
#1228	1.898 (0.000)			CAM 	Marca CAM en piso FIN DE ETAPA	1:12:00



* coeneo_24_B



10^R

Etapa 10 Regularidad






Inicia **1:12:00**

De marca en carretera Teremendo - Coeneo

Distancia **5.896 km**

A km 7 misma carretera

Tiempo **0:05:53**

Num Ref	Distancia Odometro Km	Tiempo Parcial	Velocidad kph (mph)	Señas	Instrucciones	Hora Ideal
#1228	0.000			CAM	Marca CAM en piso	1:12:00
#1231	0.890	0:00:58	55 (34)		Km 2 lado derecho	1:12:58
#1234	1.011	0:01:00	61 (38)		Km 3 lado derecho	1:13:58
#1237	1.004	0:00:59	61 (38)		Km 4 invertido lado izquierdo	1:14:57
#1240	1.004	0:01:00	60 (37)		Km 5 invertido lado izquierdo	1:15:57
#1243	0.976	0:00:56	63 (39)		Km 6 invertido lado izquierdo	1:16:53
#1246	1.011	0:01:00	61 (38)	Km	Km 7 en piso junto al inicio del barandal lado derecho FIN DE ETAPA	1:17:53



* coeneo_24_B



11 T

Etapa 11 Transito













Inicia **1:17:53**














De km 7 en carretera Teremendo - Coeneo






Distancia **12.882 km**

A Plaza Principal de Coeneo

Tiempo **0:48:07**

Num Ref	Distancia Odometro Km	Tiempo Parcial	Velocidad kph (mph)	Señas	Instrucciones	Hora Ideal
#1246	0.000 (12.882)	0:48:07	16 (10)	Km 	Km 7 en piso junto al inicio del barandal lado derecho	1:17:53
#1247	0.443 (12.439)				Letrero CHAHUETO	
#1248	0.559 (12.323)				Topes 9	
#1249	3.218 (9.664)				Vado	
#1250	3.449 (9.433)				Tope	
#1251	3.509 (9.373)				A la dercha	
#1252	5.415 (7.467)				Letrero doble borroso COENEO HUANIQUEO	
#1253	5.490 (7.392)				A la izquierda	
#1254	8.035 (4.847)				Letrero SAN ISIDRO	
#1256	8.169 (4.713)				Tope	
#1257	8.377 (4.505)			 	Km 19 lado derecho y tope	

Num Ref	Distancia Odometro Km	Tiempo Parcial	Velocidad kph (mph)	Señas	Instrucciones	Hora Ideal
#1258	8.673 (4.209)				Topes 3	
#1261	9.373 (3.509)				Km 18 lado derecho	
#1262	11.194 (1.688)				Letrero COENEO	
#1263	11.340 (1.542)				Tope	
#1264	11.394 (1.488)				Glorieta a la izquierda en 3a salida y seguir por Av Morelos Nte	
#1265	11.941 (0.941)				Topes 4	
#1266	12.615 (0.267)				A la izquierda frente a iglesia	
#1280	12.615 (0.267)				Iglesia lado derecho	
#1281	12.652 (0.230)				A la izquierda	
#1282	12.691 (0.191)				Inicia plaza lado derecho	
#1283	12.711 (0.171)				Arco frente a Presidencia Municipal	
#1284	12.735 (0.147)				A la derecha para rodear la plaza y estacionarse en el orden que arrancaron	
#1285	12.775 (0.107)				A la derecha	

Num Ref	Distancia Odometro Km	Tiempo Parcial	Velocidad kph (mph)	Señas	Instrucciones	Hora Ideal
#1286	12.826 (0.056)			 	A la derecha	
#1287	12.863 (0.019)			 	A la derecha Hasta aqui estacionarse los primeros autos	
#1288	12.882 (0.000)				Arco frente a Presidencia Municipal FIN DE ETAPA	2:06:00



* coeneo_24_B



12^T

Etapa 12 Transito
















De Plaza Principal en Coeneo














A marca en carretera Coeneo - Quiroga






Inicia **2:06:00**

Distancia **15.936 km**

Tiempo **0:29:00**

Num Ref	Distancia Odometro Km	Tiempo Parcial	Velocidad kph (mph)	Señas	Instrucciones	Hora Ideal
#1288	0.000 (15.936)	0:29:00	33 (21)		Arco frente a Presidencia Municipal	2:06:00
#1289	0.020 (15.916)				A la izquierda a HUANIQUEO	
#1290	0.059 (15.877)				A la izquierda	
#1291	0.145 (15.791)			 	A la izquierda frente a iglesia	
#1301	0.211 (15.725)			 	A la derecha e izquierda inmediatamente	
#1302	0.766 (15.170)			  	Tope camellon y tope	
#1303	0.822 (15.114)			 	Tope y Km 14 lado izquierdo	
#1304	0.904 (15.032)			 	Topes 4	
#1305	1.299 (14.637)				Letrero ZIPIAJO Seguir de frente	

Num Ref	Distancia Odometro Km	Tiempo Parcial	Velocidad kph (mph)	Señas	Instrucciones	Hora Ideal
#1306	1.505 (14.431)				PEMEX lado izquierdo	
#1307	1.637 (14.299)				Km 13 lado derecho	
#1308	4.596 (11.340)				Km 10 lado derecho	
#1309	6.865 (9.071)				Letrero cuadruple verde	
#1310	6.920 (9.016)				A la izquierda a MATUGEO	
#1311	7.793 (8.143)				Topes 2	
#1312	7.869 (8.067)				A la izquierda a QUIROGA MATUGEO	
#1313	10.238 (5.698)				Topes 3	
#1314	12.703 (3.233)				Topes 5	
#1315	13.382 (2.554)				Piedra grande lado derecho con marca CAM	
#1316	15.337 (0.599)				Topes 2	
#1317	15.518 (0.418)				Vado	
#1318	15.580 (0.356)				Tope	

Num Ref	Distancia Odometro Km	Tiempo Parcial	Velocidad kph (mph)	Señas	Instrucciones	Hora Ideal
#1319	15.608 (0.328)			 	A la derecha a QUIROGA por calle E ZAPATA y Tope	
#1320	15.700 (0.236)			 	Topes 2	
#1321	15.936 (0.000)			CAM 	Marca CAM en piso al final de barda de tabique lado derecho FIN DE ETAPA	2:35:00



* coeneo_24_B



13^R

Etapa 13 Regularidad

Inicia **2:35:00**

De marca en carretera Coeneo -Quiroga

Distancia **0.079 km**

A Cruz misma carretera

Tiempo **0:00:10**

Num Ref	Distancia Odometro Km	Tiempo Parcial	Velocidad kph (mph)	Señas	Instrucciones	Hora Ideal
#1321	0.000			CAM <u> </u>	Marca CAM en piso al final de barda de tabique lado derecho	2:35:00
#1322	0.079	0:00:10	28 (17)	+	Cruz grande lado derecho FIN DE ETAPA	2:35:10



* coeneo_24_B



14^L

Etapa 14 Limitada


Inicia **2:35:10**

De Cruz en carretera Coeneo - Quiroga

Distancia **1.671 km**

A marca en misma carretera

Tiempo **0:01:39**

Num Ref	Distancia Odometro Km	Tiempo Parcial	Velocidad kph (mph)	Señas	Instrucciones	Hora Ideal
#1322	0.000 (1.671)	0:01:39	61 (38)	+	Cruz grande lado derecho	2:35:10
#1323	1.671 (0.000)			CAM 	Marca CAM en piso en ultimo poste blanco de cerca lado derecho ¡OJO! a 140 m entronque peligroso NO PENALIZA EL ADELANTO FIN DE ETAPA	2:36:49



* coeneo_24_B



15^T

Etapa 15 Transito






Inicia **2:36:49**

De marca en carretera Coeneo - Quiroga

Distancia **1.636 km**

A marca en misma carretera

Tiempo **0:03:11**

Num Ref	Distancia Odometro Km	Tiempo Parcial	Velocidad kph (mph)	Señas	Instrucciones	Hora Ideal
#1323	0.000 (1.636)	0:03:11	31 (19)	CAM 	Marca CAM en piso en ultimo poste blanco de cerca lado derecho ¡OJO! a 140 m entronque peligroso NO PENALIZA EL ADELANTO	2:36:49
#1324	0.118 (1.518)				Señal de entronque	
#1325	0.143 (1.493)				ALTO TOTAL A la izquierda con mucha precaucion	
#1326	0.732 (0.904)				Km 54 invertido lado izquierdo	
#1327	1.585 (0.051)				Area de estacionamiento para esperar el inicio de la regularidad	
#1328	1.636 (0.000)			CAM 	Marca CAM en piso FIN DE ETAPA	2:40:00



* coeneo_24_B



16^R

Etapa 16 Regularidad










Inicia **2:40:00**

De marca en carretera Coeneo - Quiroga

Distancia **9.049 km**

A km 46 misma carretera

Tiempo **0:09:54**

Num Ref	Distancia Odometro Km	Tiempo Parcial	Velocidad kph (mph)	Señas	Instrucciones	Hora Ideal
#1328	0.000			CAM	Marca CAM en piso	2:40:00
#1332	1.123	0:01:20	51 (32)		Km 52 invertido lado izquierdo	2:41:20
#1335	0.957	0:01:09	50 (31)		Km 51 lado derecho	2:42:29
#1338	0.994	0:01:05	55 (34)		Km 50 lado derecho	2:43:34
#1341	1.210	0:01:16	57 (35)		km 49 lado derecho	2:44:50
#1342	0.776	0:00:54	52 (32)		Km 48 invertido lado izquierdo	2:45:44
#1345	1.000	0:01:05	55 (34)		Km 47 lado derecho A 570 m de frente	2:46:49
#1348	0.979	0:01:06	53 (33)		Km 46 lado derecho	2:47:55
#1351	1.015	0:00:59	62 (39)		Km 45 invertido lado izquierdo	2:48:54
#1354	0.995	0:01:00	60 (37)		Km 44 invertido lado izquierdo FIN DE ETAPA	2:49:54



* coeneo_24_B



17^T

Etapa 17 Transito












Inicia **2:49:54**

De km 46 carretera Coeneo - Quiroga

Distancia **13.486 km**

A zona arqueologica LAS YACATAS














Tiempo **0:38:06**

Num Ref	Distancia Odometro Km	Tiempo Parcial	Velocidad kph (mph)	Señas	Instrucciones	Hora Ideal
#1354	0.000 (13.486)	0:38:06	21 (13)		Km 44 invertido lado izquierdo	2:49:54
#1355	0.624 (12.862)				Topes 2	
#1356	1.575 (11.911)				Tope	
#1357	1.607 (11.879)				Km 42 lado derecho	
#1358	3.052 (10.434)				Letrero MORELIA PATZCUARO	
#1359	3.153 (10.333)				Por la derecha	
#1360	3.517 (9.969)				Topes 2	
#1361	3.961 (9.525)				Tope	
#1362	3.985 (9.501)				Inicia camellon	
#1363	4.464 (9.022)				A la derecha por Lazaro Cardenas Sur	
#1364	4.732 (8.754)				Glorieta de frente	



* coeneo_24_B



Num Ref	Distancia Odometro Km	Tiempo Parcial	Velocidad kph (mph)	Señas	Instrucciones	Hora Ideal
#1365	4.780 (8.706)				Tope trunco	
#1366	4.954 (8.532)				Tope	
#1367	5.111 (8.375)			 	Tope y PEMEX lado izquierdo	
#1368	5.241 (8.245)				Tope	
#1369	5.482 (8.004)				Letrero triple PATZCUARO 22 TACAMBARO 80 URUAPAN 82	
#1370	6.611 (6.875)				Letrero PUENTE ARROYO DEL SALTO	
#1371	7.534 (5.952)				Tope	
#1372	7.583 (5.903)				Letrero PATAMBICHO	
#1373	7.659 (5.827)				Tope	
#1374	8.421 (5.065)				Tope	
#1375	9.336 (4.150)				Km 5 lado derecho	
#1376	10.006 (3.480)				Tope	



* coeneo_24_B



Num Ref	Distancia Odometro Km	Tiempo Parcial	Velocidad kph (mph)	Señas	Instrucciones	Hora Ideal
#1377	10.147 (3.339)				Km 6 lado derecho	
#1378	10.223 (3.263)				Tope	
#1379	10.359 (3.127)				Inicia camellon	
#1380	10.423 (3.063)				Tope	
#1381	10.801 (2.685)				PEMEX lado izquierdo	
#1382	11.096 (2.390)				Km 7 lado derecho	
#1383	11.149 (2.337)				Topes 2	
#1384	11.293 (2.193)				Por la izquierda	
#1385	11.458 (2.028)				Termina camellon	
#1389	12.153 (1.333)				Km invertido lado izquierdo	
#1390	12.237 (1.249)				Tope	
#1393	13.191 (0.295)				Estacionamiento Tiempo de espera 30 minutos aproximadamente	
#1394	13.486 (0.000)				Termina empedrado e inicia pavimento FIN DE ETAPA	3:28:00



* coeneo_24_B



18^T

Etapa 18 Transito












Inicia **3:28:00**

De zona arqueologica LAS YACATAS

Distancia **3.897 km**

A señal en carretera Tzintzuntzan - Cucuchucho












Tiempo **0:10:00**

Num Ref	Distancia Odometro Km	Tiempo Parcial	Velocidad kph (mph)	Señas	Instrucciones	Hora Ideal
#1394	0.000 (3.897)	0:10:00	23 (14)		Termina empedrado e inicia pavimento	3:28:00
#1601	0.467 (3.430)				Letrero doble MORELIA QUIROGA	
#1602	0.498 (3.399)				A la izquierda con precaucion	
#1603	0.554 (3.343)				Letrero PATZCUARO 14	
#1604	0.819 (3.078)				A la derecha casi en U entre canteras	
#1605	0.825 (3.072)				Tope	
#1606	0.863 (3.034)				Seguir de frente por pavimento	
#1607	0.910 (2.987)				Topes 5	
#1611	1.464 (2.433)				Seguir de frente por Ignacio Zaragoza por empedrado	
#1612	1.605 (2.292)				Seguir de frente	
#1613	1.720 (2.177)				A la izquierda por Aristeo Mercado Poniente y Tope	



* coeneo_24_B



Num Ref	Distancia Odometro Km	Tiempo Parcial	Velocidad kph (mph)	Señas	Instrucciones	Hora Ideal
#1614	1.840 (2.057)				Tope	
#1615	2.045 (1.852)				Tope	
#1616	2.114 (1.783)			 	Vado y tope	
#1617	2.232 (1.665)				Topes 2	
#1619	2.415 (1.482)				Letrero ICHUPIO	
#1620	2.503 (1.394)				Tope	
#1621	2.709 (1.188)				Tope	
#1622	3.361 (0.536)				Km 1 lado derecho	
#1623	3.477 (0.420)				Topes 2	
#1625	3.897 (0.000)				Señal de curvas junto a poste de CFE FIN DE ETAPA	3:38:00



* coeneo_24_B



19^R

Etapa 19 Regularidad











Inicia **3:38:00**

De señal en carretera Tzintzuntzan - Cucuchucho

Distancia **7.675 km**

A km 10 misma carretera

Tiempo **0:10:31**

Num Ref	Distancia Odometro Km	Tiempo Parcial	Velocidad kph (mph)	Señas	Instrucciones	Hora Ideal
#1625	0.000				Señal de curvas junto a poste de CFE	3:38:00
#1627	0.413	0:00:44	34 (21)		Km 2 lado derecho	3:38:44
#1630	0.937	0:01:23	41 (25)		Km 3 lado derecho	3:40:07
#1634	0.955	0:01:09	50 (31)		Km 4 lado derecho	3:41:16
#1638	0.943	0:01:13	47 (29)		Km 5 lado derecho	3:42:29
#1641	0.968	0:01:10	50 (31)		Km 6 lado derecho	3:43:39
#1644	0.946	0:01:17	44 (27)		Km 7 lado derecho	3:44:56
#1648	0.957	0:01:08	51 (32)		km 8 lado derecho	3:46:04
#1651	0.666	0:01:15	32 (20)		km 9 lado derecho	3:47:19
#1654	0.890	0:01:12	45 (28)		Km 10 sin lamina lado izquierdo FIN DE ETAPA	3:48:31



* coeneo_24_B



20^T

Etapa 20 Transito

Inicia **3:48:31**

De km 10 carretera Tzintzuntzan - Cucuchucho

Distancia **17.691 km**

A km 45 carretera Patzcuaro Morelia














Tiempo **0:21:29**





Num Ref	Distancia Odometro Km	Tiempo Parcial	Velocidad kph (mph)	Señas	Instrucciones	Hora Ideal
#1654	0.000 (17.691)	0:21:29	49 (30)		Km 10 sin lamina lado izquierdo	3:48:31
#1655	0.144 (17.547)				Topes 2	
#1657	0.815 (16.876)				Letrero CUCUCHUCHO	
#1658	0.979 (16.712)				Topes 4	
#1662	1.682 (16.009)				Por la izquierda	
#1663	1.818 (15.873)				Tope	
#1664	2.546 (15.145)				Tope	
#1665	2.596 (15.095)				Letrero SANTIAGO TZIPIJO	
#1666	2.667 (15.024)				Vado	
#1667	2.804 (14.887)				Topes 2	
#1669	3.380 (14.311)				Letrero IHUATZIO	



* coeneo_24_B



Num Ref	Distancia Odometro Km	Tiempo Parcial	Velocidad kph (mph)	Señas	Instrucciones	Hora Ideal
#1670	3.674 (14.017)				Tope	
#1671	3.703 (13.988)				Letrero IHUATZIO	
#1672	3.823 (13.868)				Topes 5	
#1676	5.526 (12.165)				Tope	
#1677	5.697 (11.994)				Seguir de frente con precaucion	
#1678	6.756 (10.935)				Tope	
#1679	7.749 (9.942)				Topes 4	
#1683	9.090 (8.601)				A la derecha a TZURUMUTARO con precaucion	
#1684	12.257 (5.434)				Topes 2	
#1686	12.703 (4.988)				Precaucion cruce de FFCC	
#1687	12.782 (4.909)				Letrero superior PATZCUARO MORELIA	
#1688	12.858 (4.833)				Glorieta a la izquierda en 2a salida	
#1689	13.159 (4.532)				Letrero TIRIPETIO 28 MORELIA 52	

Num Ref	Distancia Odometro Km	Tiempo Parcial	Velocidad kph (mph)	Señas	Instrucciones	Hora Ideal
#1690	13.722 (3.969)				Km 49 ambos lados	
#1691	15.742 (1.949)				Seguir a MEXICO MORELIA GUADALAJARA	
#1692	16.728 (0.963)				Km 46 ambos lados	
#1693	17.691 (0.000)				Km 45 invertido lado izquierdo FIN DE ETAPA	4:10:00



* coeneo_24_B



21^R

Etapa 21 Regularidad










Inicia **4:10:00**

De km 45 carretera Patzcuaro - Morelia

Distancia **20.042 km**

A km 25 misma carretera

Tiempo **0:17:15**

Num Ref	Distancia Odometro Km	Tiempo Parcial	Velocidad kph (mph)	Señas	Instrucciones	Hora Ideal
#1693	0.000				Km 45 invertido lado izquierdo	4:10:00
#1803	1.043	0:01:01	62 (39)		Km 44 lado derecho	4:11:01
#1806	0.999	0:00:58	62 (39)		Km 43 ambos lados	4:11:59
#1809	0.992	0:00:53	67 (42)		Km 42 ambos lados	4:12:52
#1812	0.972	0:00:51	69 (43)		Km 41 ambos lados	4:13:43
#1814	1.035	0:00:54	69 (43)	Km	Km 40 en piso	4:14:37
#1817	0.998	0:00:51	70 (43)		Km 39 ambos lados	4:15:28
#1820	1.019	0:00:52	71 (44)		Km 38 lado derecho	4:16:20
#1822	0.986	0:00:50	71 (44)		Km 37 lado derecho	4:17:10
#1826	1.017	0:00:49	75 (47)		Km 36 ambos lados	4:17:59
#1829	0.999	0:00:59	61 (38)	Km	Km 35 en piso	4:18:58



* coeneo_24_B



Num Ref	Distancia Odometro Km	Tiempo Parcial	Velocidad kph (mph)	Señas	Instrucciones	Hora Ideal
#1831	0.989	0:00:50	71 (44)		Km 34 ambos lados	4:19:48
#1834	1.003	0:00:48	75 (47)		Km 33 ambos lados	4:20:36
#1837	1.002	0:00:50	72 (45)		Km 32 lado izquierdo	4:21:26
#1841	0.991	0:00:50	71 (44)		Km 31 ambos lados	4:22:16
#1844	0.998	0:00:50	72 (45)		Km 30 lado izquierdo	4:23:06
#1847	0.997	0:00:49	73 (45)		Km 29 lado izquierdo	4:23:55
#1849	1.011	0:00:50	73 (45)		Km 28 lado izquierdo	4:24:45
#1852	0.988	0:00:49	73 (45)	Km	Km 27 en piso	4:25:34
#1855	1.006	0:00:50	72 (45)	Km	Km 26 en piso	4:26:24
#1858	0.997	0:00:51	70 (43)		Km 25 lado izquierdo FIN DE ETAPA	4:27:15



* coeneo_24_B



22^T

Etapa 22 Transito





Inicia **4:27:15**

De km 25 carretera Patzcuaro - Morelia

Distancia **4.203 km**

A letrero en misma carretera

Tiempo **0:03:45**

Num Ref	Distancia Odometro Km	Tiempo Parcial	Velocidad kph (mph)	Señas	Instrucciones	Hora Ideal
#1858	0.000 (4.203)	0:03:45	67 (42)		Km 25 lado izquierdo	4:27:15
#1861	1.017 (3.186)			Km	Km 24 en piso	
#1863	2.005 (2.198)				Km 23 lado izquierdo	
#1867	4.054 (0.149)				Km 21 ambos lados	
#1868	4.203 (0.000)				Letrero de bandera RETORNO A 250 m CARRIL IZQUIERDO FIN DE ETAPA	4:31:00



* coeneo_24_B



23^R

Etapa 23 Regularidad







Inicia **4:31:00**

De letrero en carretera Patzcuaro - Morelia

Distancia **15.856 km**

A km 5 misma carretera





Tiempo **0:14:18**

Num Ref	Distancia Odometro Km	Tiempo Parcial	Velocidad kph (mph)	Señas	Instrucciones	Hora Ideal
#1868	0.000				Letrero de bandera RETORNO A 250 m CARRIL IZQUIERDO	4:31:00
#1871	0.815	0:00:56	52 (32)		Km 20 lado izquierdo	4:31:56
#1874	1.007	0:01:01	59 (37)		Km 19 ambos lados	4:32:57
#1877	0.996	0:00:53	68 (42)		Km 18 lado derecho Posible obra	4:33:50
#1879	0.999	0:00:53	68 (42)		Km 17 ambos lados	4:34:43
#1882	0.985	0:00:52	68 (42)		Km 16 lado derecho	4:35:35
#1885	1.013	0:00:54	68 (42)		Km 15 lado derecho	4:36:29
#1889	1.005	0:00:53	68 (42)	Km	Km 14 en piso	4:37:22
#1892	1.017	0:00:54	68 (42)	Km	Km 13 lado izquierdo	4:38:16
#1896	0.957	0:00:51	68 (42)	Km	Km 12 en piso	4:39:07
#1899	1.026	0:00:54	68 (42)		Km 11 ambos lados	4:40:01



* coeneo_24_B



Num Ref	Distancia Odometro Km	Tiempo Parcial	Velocidad kph (mph)	Señas	Instrucciones	Hora Ideal
#1902	1.044	0:00:52	72 (45)	Km	Km 10 en piso	4:40:53
#1905	0.941	0:00:53	64 (40)		Km 9 lado derecho	4:41:46
#1909	1.010	0:00:53	69 (43)		Km 8 lado izquierdo	4:42:39
#1912	1.007	0:00:53	68 (42)	Km	Km 7 en piso	4:43:32
#1915	1.094	0:00:53	74 (46)		Km 6 lado derecho	4:44:25
#1918	0.940	0:00:53	64 (40)		Km 5 lado izquierdo FIN DE ETAPA	4:45:18



* coeneo_24_B



24^T

Etapa 24 Transito











Inicia **4:45:18**

De km 5 carretera Patzcuaro - Morelia

Distancia **7.730 km**

A META frente a la Catedral de Morelia














Tiempo **0:14:42**

Num Ref	Distancia Odometro Km	Tiempo Parcial	Velocidad kph (mph)	Señas	Instrucciones	Hora Ideal
#1918	0.000 (7.730)	0:14:42	32 (20)		Km 5 lado izquierdo	4:45:18
#1919	0.174 (7.556)				Letrero BIENVENIDOS A MORELIA	
#1920	1.459 (6.271)				Letrero CD DE MEXICO Cuota SALAMANCA Cuota	
#1921	1.797 (5.933)				Seguir por la derecha a CENTRO DE CONVENCIONES ZOOLOGICO	
#1922	2.005 (5.725)				Entronque con periferico con precaucion	
#1923	2.215 (5.515)				2 Semaforos de frente	
#1925	3.049 (4.681)				Semaforo COSTCO	
#1926	3.624 (4.106)				2 semaforos de frente	
#1927	4.113 (3.617)				Tomar carriles izquierdos	
#1928	5.067 (2.663)				Semaforo a la izquierda por Calzada Juarez	



* coeneo_24_B



Num Ref	Distancia Odometro Km	Tiempo Parcial	Velocidad kph (mph)	Señas	Instrucciones	Hora Ideal
#1929	5.153 (2.577)				Glorieta seguir de frente	
#1930	5.329 (2.401)				Tope peatonal	
#1931	6.055 (1.675)				Semaforo	
#1932	6.102 (1.628)				Tope peatonal	
#1933	6.261 (1.469)				Semaforo	
#1934	6.410 (1.320)				Topes peatonales 2	
#1936	6.652 (1.078)				Semaforo	
#1937	6.728 (1.002)				Por la dercha a CENTRO HISTORICO	
#1938	6.822 (0.908)				A la izquierda a CENTRO HISTORICO	
#1939	7.447 (0.283)				De frente por calle Abasolo	
#1940	7.551 (0.179)				De frente derecha-izquierda	
#1941	7.627 (0.103)				Semaforo a la derecha	
#1942	7.730 (0.000)				Meta BIENVENIDOS!!!	5:00:00

Etapa	Distancia Km	Tiempo	Hora Fin	Regularidad	
1 Transito	9.022	0:28:00	0:28:00		
2 Limitada	2.761	0:02:52	0:30:52		
3 Transito	1.746	0:03:08	0:34:00		
4 Regularidad	2.973	0:04:25	0:38:25	2.973	0:04:25
5 Transito	0.363	0:01:35	0:40:00		
6 Regularidad	6.904	0:07:15	0:47:15	6.904	0:07:15
7 Transito	8.898	0:15:45	1:03:00		
8 Regularidad	4.962	0:04:47	1:07:47	4.962	0:04:47
9 Transito	1.898	0:04:13	1:12:00		
10 Regularidad	5.896	0:05:53	1:17:53	5.896	0:05:53
11 Transito	12.882	0:48:07	2:06:00		
12 Transito	15.936	0:29:00	2:35:00		
13 Regularidad	0.079	0:00:10	2:35:10	0.079	0:00:10
14 Limitada	1.671	0:01:39	2:36:49		
15 Transito	1.636	0:03:11	2:40:00		
16 Regularidad	9.049	0:09:54	2:49:54	9.049	0:09:54
17 Transito	13.486	0:38:06	3:28:00		
18 Transito	3.897	0:10:00	3:38:00		
19 Regularidad	7.675	0:10:31	3:48:31	7.675	0:10:31
20 Transito	17.691	0:21:29	4:10:00		
21 Regularidad	20.042	0:17:15	4:27:15	20.042	0:17:15
22 Transito	4.203	0:03:45	4:31:00		
23 Regularidad	15.856	0:14:18	4:45:18	15.856	0:14:18
24 Transito	7.730	0:14:42	5:00:00		

Total	177.256	5:00:00		73.436	1:14:28
-------	---------	---------	--	--------	---------

coeneo_24_1B coeneo_24_2B coeneo_24_3B coeneo_24_4B coeneo_24_5B coeneo_24_6B