



**OAXACA - MIAHUATLAN - ZICATELA**  
**LIBRETA DE RUTA**  
**16. 03. 2024**



# RUTA

OAXACA



Ocotlán de Morelos

Ejutla de Crespo

Miahuatlán de Porfirio Díaz

Puerto Escondido

San Pedro Pochutla



# Itinerario Rally Zicatela Unireu



7:30 hrs. Parque cerrado (Gasolinera G500 Aeropuerto)

8:01 hrs. Arranque primer auto de competencia

9:35 hrs. Reagrupamiento Gasolinera Miahuatlán (Cruz Roja)

10:05 hrs. Entrada a servicio Miahuatlán

10:55 hrs. Salida de servicio Miahuatlán

11:26 hrs. Arranque gasolinera (Pemex sur)

14:35 hrs. Libramiento Pochutla

15:40 hrs. Reagrupamiento Sta. María Colotepec

16:15 hrs. Meta Rally Universidad UNIREU



# Tránsito

Distancia	Tiempo	Promedio
9.238	00h20'	27.7

DISTANCIA		DIRECCIÓN	INFORMACIÓN	DIST. REG.
TOTAL	PARCIAL			
0.000	0.000		<b>Odometro en cero:</b>  <b>Inicia en letrero elevado L.D</b>	9.238
<b>E 20min</b>	00:00:00.0	1		
0.03	0.03		Seguir de frente	9.20
0.91	0.88		Continuar de frente	8.32
1.39	0.48		Seguir de frente	7.84
2.02	0.63		Continuar de frente	7.21
2.57	0.54		Tope 2	6.66
3.70	1.12		Tope Semáforo	5.53
4.42	0.71		De frente	4.81

NEXT: 0.60

Made with Rabbit Roadbook Designer

Pag. 1



# Tránsito








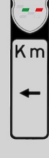







Distancia	Tiempo	Promedio
9.238	00h20'	27.7

DISTANCIA		DIRECCIÓN	INFORMACIÓN	DIST. REG.
TOTAL	PARCIAL			
5.02	0.60	9 	Seguir de frente +150 mts tope	4.21
5.27	0.25	10 	Continuar de frente	3.96
6.27	0.99	11 	Crucero Hospitales Seguir de frente	2.96
7.21	0.94	12 	Tope	2.02
7.74	0.52	13 	Tope	1.49
8.21	0.47	14 	Tope Seguir de frente CON PRECAUCIÓN	1.02
9.238 0.000	1.021 0.000	15  Lat: 16,92396 Lon: -96,69903	Km 15 Inicia etapa de Regularidad	0.000 87.480



# Regularidad

Sector	Distancia	Tiempo	Promedio
1	87.480	02h35'	33.9

DISTANCIA		DIRECCIÓN	INFORMACIÓN	DIST. REG.
TOTAL	PARCIAL			
0.000	0.000	 Km  Lat: 16,92396 Lon: -96,69903	Km 15 Inicia etapa de Regularidad	87.480
<b>V 65 km/h</b>	00:20:00.0	15		
0.109	0.109		Topo 2	87.371
<b>V 65 km/h</b>	00:20:06.0	16		
0.862	0.753	 Km 	Km 16	86.618
<b>V 83 km/h</b>	00:20:47.7	17		
1.909	1.047	 Km 	Km 17	85.571
<b>V 86 km/h</b>	00:21:33.1	18		
2.841	0.932	 Km 	Km 18	84.639
<b>V 86 km/h</b>	00:22:12.1	19		
3.848	1.007	 Km  	Km 19	83.632
<b>V 87 km/h</b>	00:22:54.3	20		
4.705	0.857		Km 20	82.775
<b>V 87 km/h</b>	00:23:29.7	21		
5.869	1.164	 Km 	Km 21	81.611
<b>V 84 km/h</b>	00:24:17.9	22		

NEXT: 0.590

Made with Rabbit Roadbook Designer

Pag. 3



# Regularidad

Sector	Distancia	Tiempo	Promedio
1	87.480	02h35'	33.9

DISTANCIA		DIRECCIÓN	INFORMACIÓN	DIST. REG.
TOTAL	PARCIAL			
6.459	0.590		Tomar libramiento Por la derecha	81.021
<b>V 82 km/h</b>	00:24:43.2			
6.717	0.258		Km 0	80.763
<b>V 84 km/h</b>	00:24:54.5			
7.736	1.019		Km 1	79.744
<b>V 85 km/h</b>	00:25:38.2			
8.819	1.083		Km 2	78.661
<b>V 85 km/h</b>	00:26:24.1			
9.699	0.880		Km 3	77.781
<b>V 87 km/h</b>	00:27:01.3			
10.725	1.026		Km 4	76.755
<b>V 89 km/h</b>	00:27:43.8			
11.634	0.909		Km 5	75.846
<b>V 89 km/h</b>	00:28:20.5			
12.788	1.154		Km 6	74.692
<b>V 91 km/h</b>	00:29:07.2			

NEXT: 0.866









Made with Rabbit Roadbook Designer

Pag. 4



# Regularidad

Sector	Distancia	Tiempo	Promedio
1	87.480	02h35'	33.9

DISTANCIA		DIRECCIÓN	INFORMACIÓN	DIST. REG.
TOTAL	PARCIAL			
13.654	0.866		Km 7	73.826
<b>V 92 km/h</b>	00:29:41.5	31		
14.730	1.076		Km 8	72.750
<b>V 91 km/h</b>	00:30:23.6	32		
15.761	1.031		Km 9	71.719
<b>V 91 km/h</b>	00:31:04.4	33		
16.615	0.854		Km 10	70.865
<b>V 93 km/h</b>	00:31:38.2	34		
17.511	0.896		Km 11	69.969
<b>V 92 km/h</b>	00:32:12.8	35		
18.477	0.966		Km 12	69.003
<b>V 89 km/h</b>	00:32:50.6	36		
19.439	0.962		Km 13	68.041
<b>V 87 km/h</b>	00:33:29.6	37		
20.446	1.007		Km 14	67.034
<b>V 89 km/h</b>	00:34:11.2	38		

NEXT: 1.008

Made with Rabbit Roadbook Designer

Pag. 5





# Regularidad

Sector	Distancia	Tiempo	Promedio
1	87.480	02h35'	33.9

DISTANCIA		DIRECCIÓN	INFORMACIÓN	DIST. REG.
TOTAL	PARCIAL			
21.454	1.008		Km 15	66.026
<b>V 91 km/h</b>	00:34:52.0	39		
22.437	0.983		Km 16	65.043
<b>V 87 km/h</b>	00:35:30.9	40		
22.563	0.126		Continuar de frente	64.917
<b>V 78 km/h</b>	00:35:36.1	41		
23.629	1.066		Km 17	63.851
<b>V 71 km/h</b>	00:36:25.3	42		
23.777	0.148		Tope	63.703
<b>V 40 km/h</b>	00:36:32.8	43		
24.216	0.439		Km 37	63.264
<b>V 45 km/h</b>	00:37:12.3	44		
25.158	0.942		Tope 4	62.322
<b>V 45 km/h</b>	00:38:27.7	45		
26.005	0.847		Tope 2	61.475
<b>V 45 km/h</b>	00:39:35.4	46		

NEXT: 0.218

Made with Rabbit Roadbook Designer

Pag. 6



# Regularidad

Sector	Distancia	Tiempo	Promedio
1	87.480	02h35'	33.9

DISTANCIA		DIRECCIÓN	INFORMACIÓN	DIST. REG.
TOTAL	PARCIAL			
26.223	0.218		Km 39	61.257
<b>V 65 km/h</b>	00:39:52.9	47		
27.190	0.967		Km 40 Tope 4	60.290
<b>V 60 km/h</b>	00:40:46.4	48		
28.174	0.984		Km 41	59.306
<b>V 76 km/h</b>	00:41:45.5	49		
29.192	1.018		Km 42	58.288
<b>V 75 km/h</b>	00:42:33.7	50		
29.500	0.308		Tope 2	57.980
<b>V 60 km/h</b>	00:42:48.5	51		
30.196	0.696		Km 43	57.284
<b>V 68 km/h</b>	00:43:30.2	52		
30.457	0.261		Tope 2	57.023
<b>V 65 km/h</b>	00:43:44.1	53		
31.315	0.858		Km 44	56.165
<b>V 78 km/h</b>	00:44:31.6	54		

NEXT: 1.178

Made with Rabbit Roadbook Designer

Pag. 7



# Regularidad

Sector	Distancia	Tiempo	Promedio
1	87.480	02h35'	33.9

DISTANCIA		DIRECCIÓN	INFORMACIÓN	DIST. REG.
TOTAL	PARCIAL			
32.493	1.178		Km 45	54.987
<b>V 75 km/h</b>	00:45:25.9	55		
33.480	0.987		Km 46	54.000
<b>V 65 km/h</b>	00:46:13.3	56		
33.989	0.509		Tope 2	53.491
<b>V 65 km/h</b>	00:46:41.5	57		
34.568	0.579		Km 47	52.912
<b>V 78 km/h</b>	00:47:13.6	58		
35.583	1.015		Tope 2	51.897
<b>V 45 km/h</b>	00:48:00.4	59		
35.662	0.079		Km 48	51.818
<b>V 73 km/h</b>	00:48:06.7	60		
36.670	1.008		Km 49	50.810
<b>V 82 km/h</b>	00:48:56.5	61		
37.710	1.040		Km 50	49.770
<b>V 85 km/h</b>	00:49:42.1	62		

NEXT: 0.981

Made with Rabbit Roadbook Designer

Pag. 8



# Regularidad

Sector	Distancia	Tiempo	Promedio
1	87.480	02h35'	33.9

DISTANCIA		DIRECCIÓN	INFORMACIÓN	DIST. REG.
TOTAL	PARCIAL			
38.691	0.981		Km 51	48.789
<b>V 82 km/h</b>	00:50:23.7	63		
39.706	1.015		Km 52	47.774
<b>V 78 km/h</b>	00:51:08.2	64		
40.683	0.977		Km 53 Tope 1	46.797
<b>V 78 km/h</b>	00:51:53.3	65		
41.527	0.844		Km 54	45.953
<b>V 82 km/h</b>	00:52:32.3	66		
42.292	0.765		Tomar el libramiento Por la derecha	45.188
<b>V 75 km/h</b>	00:53:05.9	67		
43.353	1.061		Km 1	44.127
<b>V 78 km/h</b>	00:53:56.8	68		
44.410	1.057		Km 2	43.070
<b>V 83 km/h</b>	00:54:45.6	69		
45.346	0.936		Km 3	42.134
<b>V 86 km/h</b>	00:55:26.2	70		

NEXT: 1.048

Made with Rabbit Roadbook Designer

Pag. 9



# Regularidad

Sector	Distancia	Tiempo	Promedio
1	87.480	02h35'	33.9

DISTANCIA		DIRECCIÓN	INFORMACIÓN	DIST. REG.
TOTAL	PARCIAL			
46.394	1.048		Km 4	41.086
<b>V 87 km/h</b>	00:56:10.0	71		
47.345	0.951		Km 5	40.135
<b>V 88 km/h</b>	00:56:49.4	72		
48.342	0.997		Km 6	39.138
<b>V 90 km/h</b>	00:57:30.2	73		
49.405	1.063		Km 7	38.075
<b>V 91 km/h</b>	00:58:12.7	74		
50.301	0.896		Km 8	37.179
<b>V 90 km/h</b>	00:58:48.1	75		
51.300	0.999		Km 9	36.180
<b>V 91 km/h</b>	00:59:28.1	76		
52.386	1.086		Km 10	35.094
<b>V 87 km/h</b>	01:00:11.1	77		
52.766	0.380		De frente	34.714
<b>V 88 km/h</b>	01:00:26.8	78		

NEXT: 0.566









Made with Rabbit Roadbook Designer

Pag. 10



# Regularidad

Sector	Distancia	Tiempo	Promedio
1	87.480	02h35'	33.9

DISTANCIA		DIRECCIÓN	INFORMACIÓN	DIST. REG.
TOTAL	PARCIAL			
53.332	0.566	 Km →	Km 11	34.148
<b>V 82 km/h</b>	01:00:49.9	79		
54.275	0.943	 Km →	Km 12	33.205
<b>V 75 km/h</b>	01:01:31.3	80		
55.182	0.907	 Km →	Km 67	32.298
<b>V 78 km/h</b>	01:02:14.9	81		
56.270	1.088	 Km →	Km 68	31.210
<b>V 75 km/h</b>	01:03:05.1	82		
57.147	0.877	 Km →	Km 69	30.333
<b>V 72 km/h</b>	01:03:47.2	83		
57.670	0.523		Por la izquierda	29.810
<b>V 65 km/h</b>	01:04:13.3	84		
58.018	0.348		Tope 2	29.462
<b>V 60 km/h</b>	01:04:32.6	85		
58.246	0.228	 Km →	Km 70	29.234
<b>V 65 km/h</b>	01:04:46.3	86		

NEXT: 0.902

 Made with Rabbit Roadbook Designer

Pag. 11



# Regularidad

Sector	Distancia	Tiempo	Promedio
1	87.480	02h35'	33.9

DISTANCIA		DIRECCIÓN	INFORMACIÓN	DIST. REG.
TOTAL	PARCIAL			
59.148	0.902		Tope 3	28.332
<b>V 45 km/h</b>	01:05:36.2	87		
59.725	0.577		Tope 2	27.755
<b>V 55 km/h</b>	01:06:22.4	88		
60.452	0.727		Km 72	27.028
<b>V 65 km/h</b>	01:07:10.0	89		
61.533	1.081		Km 73	25.947
<b>V 69 km/h</b>	01:08:09.9	90		
62.277	0.744	 	Km 74 Tope 2	25.203
<b>V 63 km/h</b>	01:08:48.7	91		
63.340	1.063		Km 75	24.140
<b>V 62 km/h</b>	01:09:49.4	92		
64.291	0.951		Tope 2	23.189
<b>V 55 km/h</b>	01:10:44.6	93		
64.449	0.158		Km 76	23.031
<b>V 55 km/h</b>	01:10:55.0	94		

**NEXT: 0.195 !!!**









Made with Rabbit Roadbook Designer

Pag. 12




# Regularidad

Sector	Distancia	Tiempo	Promedio
1	87.480	02h35'	33.9

DISTANCIA		DIRECCIÓN	INFORMACIÓN	DIST. REG.
TOTAL	PARCIAL			
64.644	0.195		Tope	22.836
<b>V 58 km/h</b>	01:11:07.7	95		
65.038	0.394		Tope 2	22.442
<b>V 55 km/h</b>	01:11:32.2	96		
65.282	0.244		Km 77	22.198
<b>V 63 km/h</b>	01:11:48.2	97		
66.218	0.936		Km 78	21.262
<b>V 62 km/h</b>	01:12:41.7	98		
66.785	0.567		Tope 2	20.695
<b>V 55 km/h</b>	01:13:14.6	99		
67.258	0.473		Km 79	20.222
<b>V 63 km/h</b>	01:13:45.5	100		
68.217	0.959		Km 80	19.263
<b>V 62 km/h</b>	01:14:40.3	101		
69.113	0.896		Por la izquierda	18.367
<b>V 68 km/h</b>	01:15:32.4	102		

**NEXT: 0.093 !!!**

 Made with Rabbit Roadbook Designer

Pag. 13





# Regularidad

Sector	Distancia	Tiempo	Promedio
1	87.480	02h35'	33.9

DISTANCIA		DIRECCIÓN	INFORMACIÓN	DIST. REG.
TOTAL	PARCIAL			
69.206	0.093		Km 81	18.274
<b>V 68 km/h</b>	01:15:37.3	103		
70.880	1.674		Tope 2	16.600
<b>V 55 km/h</b>	01:17:05.9	104		
71.389	0.509		Km 83	16.091
<b>V 63 km/h</b>	01:17:39.2	105		
72.336	0.947		Km 84	15.144
<b>V 62 km/h</b>	01:18:33.3	106		
73.381	1.045		Km 85	14.099
<b>V 55 km/h</b>	01:19:34.0	107		
73.644	0.263		Tope 2	13.836
<b>V 60 km/h</b>	01:19:51.2	108		
74.310	0.666		Km 86	13.170
<b>V 55 km/h</b>	01:20:31.2	109		
74.525	0.215		Tope 2	12.955
<b>V 62 km/h</b>	01:20:45.3	110		

NEXT: 0.770









Made with Rabbit Roadbook Designer

Pag. 14



# Regularidad

Sector	Distancia	Tiempo	Promedio
1	87.480	02h35'	33.9

DISTANCIA		DIRECCIÓN	INFORMACIÓN	DIST. REG.
TOTAL	PARCIAL			
75.295	0.770		Km 87	12.185
<b>V 68 km/h</b>	01:21:30.0	111		
76.107	0.812		Km 88	11.373
<b>V 69 km/h</b>	01:22:13.0	112		
76.999	0.892		Tope 2	10.481
<b>V 45 km/h</b>	01:22:59.5	113		
77.218	0.219		Km 89	10.262
<b>V 68 km/h</b>	01:23:17.0	114		
78.178	0.960		Fin de regularidad Km 90	9.302
<b>E 41min</b>	01:24:07.9	115		
78.76	0.58		Tope	8.71
		116		
79.10	0.33		Tope 3	8.37
		117		
80.10	1.00		Tope +130 km 92	7.37
		118		

NEXT: 0.65


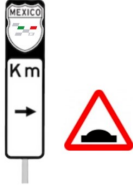






Made with Rabbit Roadbook Designer

Pag. 15



# Regularidad

Sector	Distancia	Tiempo	Promedio
1	87.480	02h35'	33.9




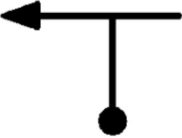

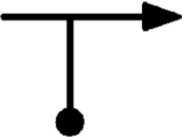

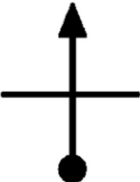
DISTANCIA		DIRECCIÓN	INFORMACIÓN	DIST. REG.
TOTAL	PARCIAL			
80.76	0.65	119 	Tope	6.71
82.11	1.34	120 	Km 94 Tope	5.36
83.36	1.25	121 	Inicia camellón	4.11
83.86	0.50	122 	Tope 3	3.61
84.33	0.46	123 	Tope	3.14
84.67	0.33	124 	Reagrupamiento En Gasolinera	2.81
84.93	0.26	125 	Tope	2.54
84.99	0.06	126 	De frente	2.48

**NEXT: 0.07 !!!**



# Regularidad

Sector	Distancia	Tiempo	Promedio
1	87.480	02h35'	33.9

DISTANCIA		DIRECCIÓN	INFORMACIÓN	DIST. REG.
TOTAL	PARCIAL			
85.07	0.07	127 	Tope 3	2.40
85.40	0.32	128 	Tope 3	2.08
85.68	0.28	129 	Tope 2	1.79
85.79	0.10	130 	Tomar por la izquierda Calle Zaragoza	1.69
85.94	0.15	131 	Tope 2	1.53
86.02	0.08	132 	Por la izquierda Calle Reforma	1.45
86.14	0.11	133 	Tope	1.33
86.23	0.09	134 	De frente	1.24

NEXT: 0.22

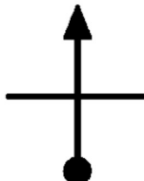
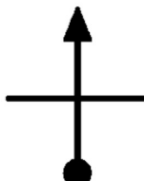
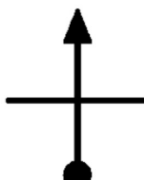

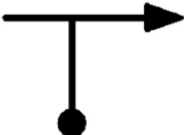



Made with Rabbit Roadbook Designer

Pag. 17




# Regularidad

Sector	Distancia	Tiempo	Promedio
1	87.480	02h35'	33.9

DISTANCIA		DIRECCIÓN	INFORMACIÓN	DIST. REG.
TOTAL	PARCIAL			
86.46	0.22	135 	Seguir de frente	1.01
86.64	0.17	136 	Continuar de frente	0.84
86.85	0.21	137 	De frente	0.63
86.93	0.08	138 	Tope 2	0.55
87.04	0.11	139 	Tomar por la derecha Calle Manzano	0.43
87.23	0.19	140 	Hacia la derecha	0.24
87.33	0.10	141 	Por la derecha Tope 1	0.14
87.41	0.07	142 	Subir por la izquierda Calle Ciprés	0.06

**NEXT: 0.037 !!!**


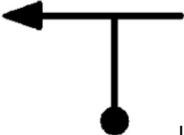
 Made with Rabbit Roadbook Designer

Pag. 18



# Regularidad

Sector	Distancia	Tiempo	Promedio
1	87.480	02h35'	33.9

DISTANCIA		DIRECCIÓN	INFORMACIÓN	DIST. REG.
TOTAL	PARCIAL			
87.450	0.037	Estacionarse en batería 	Servicio de 50 minutos	0.030
<b>N 50min</b>	02:05:00.0	143		
87.480	0.030	 Lat: 16,32437 Lon: -96,59515	Tomar por la izquierda Calle Álamo	0.000
0.000	0.000			144

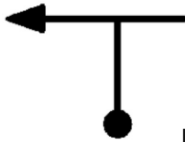
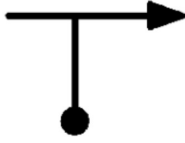

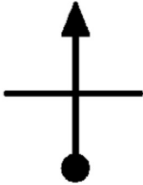


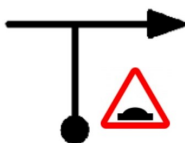

 Made with Rabbit Roadbook Designer

Pag. 19



# Tránsito

Distancia	Tiempo	Promedio
3.114	00h30'	6.2

DISTANCIA		DIRECCIÓN	INFORMACIÓN	DIST. REG.
TOTAL	PARCIAL			
87.480	0.030	 Lat: 16,32437 Lon: -96,59515	Tomar por la izquierda Calle Álamo	0.000
0.000	0.000			3.114
<b>E 30min</b>	02:55:00.0			144
0.03	0.03	 145	Tomar por la derecha Calle Naranja	3.08
0.09	0.06	 146	Tope 3	3.01
0.24	0.14	 147	De frente	2.87
0.32	0.08	 148	Tope 2	2.79
0.39	0.07	 149	De frente	2.72
0.51	0.12	 150	Tomar a la derecha Sobre carretera Pochutla - Puerto Angel	2.60
0.64	0.13	 151	Tope 3	2.47

NEXT: 0.21







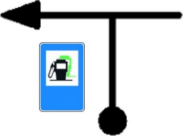

Made with Rabbit Roadbook Designer

Pag. 20



# Tránsito

Distancia	Tiempo	Promedio
3.114	00h30'	6.2












DISTANCIA		DIRECCIÓN	INFORMACIÓN	DIST. REG.
TOTAL	PARCIAL			
0.86	0.21	 152	Km 99	2.25
1.04	0.18	 153	Paso malo	2.07
1.21	0.17	 154	Tope 3	1.89
2.10	0.88	 155	Tope	1.01
2.63	0.53	 156	Tope 2	0.48
2.78	0.15	 157	Km 101	0.33
2.99	0.20	 158	Entrar a la Gasolinera Se recomienda Cargar combustible	0.12
3.114 0.000	0.123 0.000	 Lat: 16,30419 Lon: -96,58404 159	Inicia Regularidad Letrero bienvenidos Mini Super Sanitarios	0.000 47.431





# Regularidad

Sector	Distancia	Tiempo	Promedio
2	47.431	01h25'	33.5

DISTANCIA		DIRECCIÓN	INFORMACIÓN	DIST. REG.
TOTAL	PARCIAL			
0.000	0.000	  Lat: 16,30419 Lon: -96,58404	Inicia Regularidad Letrero bienvenidos Mini Super Sanitarios	47.431
<b>V 65 km/h</b>	03:25:00.0	159		
0.025	0.025		Tope	47.406
<b>V 66 km/h</b>	03:25:01.3	160		
0.411	0.386		Tope	47.020
<b>V 65 km/h</b>	03:25:22.4	161		
0.738	0.327		Tope	46.693
<b>V 68 km/h</b>	03:25:40.5	162		
1.153	0.415		Tope	46.278
<b>V 69 km/h</b>	03:26:02.5	163		
1.673	0.520	 	Km 103 Tope	45.758
<b>V 65 km/h</b>	03:26:29.6	164		
1.811	0.138		Tope	45.620
<b>V 68 km/h</b>	03:26:37.2	165		
2.333	0.522	 	Por la izquierda	45.098
<b>V 65 km/h</b>	03:27:04.9	166		

NEXT: 0.609

Made with Rabbit Roadbook Designer

Pag. 22



# Regularidad

Sector	Distancia	Tiempo	Promedio
2	47.431	01h25'	33.5

DISTANCIA		DIRECCIÓN	INFORMACIÓN	DIST. REG.
TOTAL	PARCIAL			
2.942	0.609		Tope 4	44.489
<b>V 62 km/h</b>	03:27:38.6	167		
3.664	0.722		Km 105 Tope 2	43.767
<b>V 65 km/h</b>	03:28:20.5	168		
4.202	0.538		Tope	43.229
<b>V 55 km/h</b>	03:28:50.3	169		
5.132	0.930		Tope 2	42.299
<b>V 53 km/h</b>	03:29:51.2	170		
5.635	0.503		Km 107	41.796
<b>V 54 km/h</b>	03:30:25.4	171		
6.027	0.392		Tope	41.404
<b>V 50 km/h</b>	03:30:51.5	172		
6.595	0.568		Tope	40.836
<b>V 50 km/h</b>	03:31:32.4	173		
6.650	0.055		Km 108	40.781
<b>V 55 km/h</b>	03:31:36.4	174		

NEXT: 0.945

Made with Rabbit Roadbook Designer

Pag. 23



# Regularidad

Sector	Distancia	Tiempo	Promedio
2	47.431	01h25'	33.5

DISTANCIA		DIRECCIÓN	INFORMACIÓN	DIST. REG.
TOTAL	PARCIAL			
7.595	0.945		Km 109	39.836
<b>V 52 km/h</b>	03:32:38.2	175		
9.548	1.953		Km 111	37.883
<b>V 51 km/h</b>	03:34:53.4	176		
10.570	1.022		Km 112	36.861
<b>V 48 km/h</b>	03:36:05.6	177		
11.627	1.057		Km 113	35.804
<b>V 46 km/h</b>	03:37:24.8	178		
12.562	0.935		Km 114	34.869
<b>V 49 km/h</b>	03:38:38.0	179		
13.640	1.078		Km 115	33.791
<b>V 47 km/h</b>	03:39:57.2	180		
14.521	0.881		Km 116	32.910
<b>V 51 km/h</b>	03:41:04.7	181		
15.525	1.004		Km 117	31.906
<b>V 48 km/h</b>	03:42:15.6	182		

NEXT: 0.963

Made with Rabbit Roadbook Designer

Pag. 24



# Regularidad

Sector	Distancia	Tiempo	Promedio
2	47.431	01h25'	33.5

DISTANCIA		DIRECCIÓN	INFORMACIÓN	DIST. REG.
TOTAL	PARCIAL			
16.488	0.963		Km 118	30.943
<b>V 45 km/h</b>	03:43:27.8	183		
17.028	0.540		Tope 3	30.403
<b>V 40 km/h</b>	03:44:11.0	184		
17.475	0.447		Km 119 Tope	29.956
<b>V 40 km/h</b>	03:44:51.2	185		
18.466	0.991		Km 120	28.965
<b>V 46 km/h</b>	03:46:20.4	186		
19.479	1.013		Km 121	27.952
<b>V 49 km/h</b>	03:47:39.7	187		
20.454	0.975		Km 122	26.977
<b>V 50 km/h</b>	03:48:51.3	188		
21.053	0.599		Tope 2	26.378
<b>V 45 km/h</b>	03:49:34.4	189		
21.449	0.396		Km 123	25.982
<b>V 48 km/h</b>	03:50:06.1	190		

NEXT: 0.954

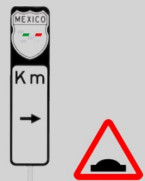







Made with Rabbit Roadbook Designer

Pag. 25




# Regularidad

Sector	Distancia	Tiempo	Promedio
2	47.431	01h25'	33.5

DISTANCIA		DIRECCIÓN	INFORMACIÓN	DIST. REG.
TOTAL	PARCIAL			
22.403	0.954		Km 124 Tope 2	25.028
<b>V 47 km/h</b>	03:51:17.7	191		
23.436	1.033		Km 125	23.995
<b>V 49 km/h</b>	03:52:36.8	192		
24.082	0.646		Paso malo	23.349
<b>V 49 km/h</b>	03:53:24.3	193		
24.388	0.306		Km 126	23.043
<b>V 48 km/h</b>	03:53:46.7	194		
24.529	0.141		Tope 2	22.902
<b>V 40 km/h</b>	03:53:57.3	195		
25.183	0.654		Tope 2	22.248
<b>V 45 km/h</b>	03:54:56.2	196		
25.394	0.211		Km 127	22.037
<b>V 48 km/h</b>	03:55:13.1	197		
25.649	0.255		Tope 2	21.782
<b>V 45 km/h</b>	03:55:32.2	198		

NEXT: 0.713

 Made with Rabbit Roadbook Designer

Pag. 26



# Regularidad

Sector	Distancia	Tiempo	Promedio
2	47.431	01h25'	33.5

DISTANCIA		DIRECCIÓN	INFORMACIÓN	DIST. REG.
TOTAL	PARCIAL			
26.362	0.713		Km 128	21.069
<b>V 47 km/h</b>	03:56:29.2	199		
27.361	0.999		Km 129	20.070
<b>V 51 km/h</b>	03:57:45.7	200		
28.340	0.979		Km 130	19.091
<b>V 46 km/h</b>	03:58:54.8	201		
28.642	0.302		Tope	18.789
<b>V 45 km/h</b>	03:59:18.5	202		
29.362	0.720		Km 131	18.069
<b>V 48 km/h</b>	04:00:16.1	203		
29.970	0.608		Tope 3	17.461
<b>V 20 km/h</b>	04:01:01.7	204		
30.352	0.382		Km 132	17.079
<b>V 35 km/h</b>	04:02:10.4	205		
30.543	0.191		Tope 2	16.888
<b>V 40 km/h</b>	04:02:30.1	206		

NEXT: 0.420









Made with Rabbit Roadbook Designer

Pag. 27



# Regularidad

Sector	Distancia	Tiempo	Promedio
2	47.431	01h25'	33.5

DISTANCIA		DIRECCIÓN	INFORMACIÓN	DIST. REG.
TOTAL	PARCIAL			
30.963	0.420		Tope 2	16.468
<b>V 45 km/h</b>	04:03:07.9	207		
31.335	0.372		Km 133	16.096
<b>V 43 km/h</b>	04:03:37.6	208		
31.576	0.241		Tope	15.855
<b>V 45 km/h</b>	04:03:57.8	209		
32.332	0.756		Km 134	15.099
<b>V 47 km/h</b>	04:04:58.3	210		
33.282	0.950		Km 135	14.149
<b>V 48 km/h</b>	04:06:11.1	211		
34.311	1.029		Km 136	13.120
<b>V 47 km/h</b>	04:07:28.2	212		
35.207	0.896		Paso malo	12.224
<b>V 45 km/h</b>	04:08:36.9	213		
35.306	0.099		Km 137	12.125
<b>V 48 km/h</b>	04:08:44.8	214		

NEXT: 0.947

 Made with Rabbit Roadbook Designer

Pag. 28



# Regularidad

Sector	Distancia	Tiempo	Promedio
2	47.431	01h25'	33.5

DISTANCIA		DIRECCIÓN	INFORMACIÓN	DIST. REG.
TOTAL	PARCIAL			
36.253	0.947		Km 138	11.178
<b>V 51 km/h</b>	04:09:55.8	215		
37.112	0.859		Paso malo	10.319
<b>V 51 km/h</b>	04:10:56.5	216		
37.243	0.131		Km 139	10.188
<b>V 35 km/h</b>	04:11:05.7	217		
38.007	0.764		Tope 2	9.424
<b>V 35 km/h</b>	04:12:24.3	218		
38.242	0.235		Km 140	9.189
<b>V 47 km/h</b>	04:12:48.5	219		
38.557	0.315		Paso malo	8.874
<b>V 45 km/h</b>	04:13:12.6	220		
38.852	0.295		Paso malo	8.579
<b>V 45 km/h</b>	04:13:36.2	221		
39.236	0.384		Km 141	8.195
<b>V 49 km/h</b>	04:14:06.9	222		

NEXT: 0.477

Made with Rabbit Roadbook Designer











Pag. 29






# Regularidad

Sector	Distancia	Tiempo	Promedio
2	47.431	01h25'	33.5

DISTANCIA		DIRECCIÓN	INFORMACIÓN	DIST. REG.
TOTAL	PARCIAL			
39.713	0.477		Paso malo	7.718
<b>V 45 km/h</b>	04:14:42.0	223		
40.214	0.501		Km 142	7.217
<b>V 53 km/h</b>	04:15:22.0	224		
41.230	1.016		Km 143	6.201
<b>V 52 km/h</b>	04:16:31.0	225		
41.902	0.672		Tope 2	5.529
<b>V 40 km/h</b>	04:17:17.6	226		
42.249	0.347	 	Km 144	5.182
<b>V 40 km/h</b>	04:17:48.8	227		
42.442	0.193		Paso malo	4.989
<b>V 30 km/h</b>	04:18:06.2	228		
43.304	0.862	 	Km 145 Finaliza etapa De regularidad	4.127
<b>E 30min</b>	04:19:49.6	229		
43.66	0.36		Tope	3.76
		230		

NEXT: 0.40

 Made with Rabbit Roadbook Designer

Pag. 30



# Regularidad










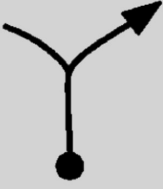
Sector	Distancia	Tiempo	Promedio
2	47.431	01h25'	33.5

DISTANCIA		DIRECCIÓN	INFORMACIÓN	DIST. REG.
TOTAL	PARCIAL			
44.06	0.40	 231	<b>CON PRECAUCIÓN</b> Km 146 Trabajos en la población	3.36
45.09	1.02	 232	<b>Tope</b>	2.33
45.40	0.30	 233	<b>Tope</b>	2.02
46.01	0.61	 234	<b>Tope</b>	1.41
46.11	0.09	 235	<b>Km148</b>	1.31
47.10	0.99	 236	<b>Km 149</b>	0.32
47.37	0.27	 237	<b>Estacionarse en terraplén</b> <b>Lado izquierdo</b> <b>CON PRECAUCIÓN</b>	0.05
47.431 0.000	0.054 0.000	 238 Lat: 16,07703 Lon: -96,46095	<b>Reincorporarse</b> <b>CON PRECAUCIÓN</b> <b>Inicia etapa</b> <b>De regularidad</b>	0.000 91.788



# Regularidad

Sector	Distancia	Tiempo	Promedio
3	91.788	02h09'	42.7

DISTANCIA		DIRECCIÓN	INFORMACIÓN	DIST. REG.
TOTAL	PARCIAL			
0.000	0.000	   <p>Lat: 16,07703 Lon: -96,46095</p>	Reincorporarse CON PRECAUCIÓN Inicia etapa De regularidad	91.788
<b>V 48 km/h</b>	04:50:00.0	238		
0.663	0.663		Km 150	91.125
<b>V 51 km/h</b>	04:50:49.7	239		
1.662	0.999		Km 151	90.126
<b>V 47 km/h</b>	04:52:00.2	240		
2.644	0.982		Km 152	89.144
<b>V 55 km/h</b>	04:53:15.4	241		
3.642	0.998		Km153	88.146
<b>V 52 km/h</b>	04:54:20.7	242		
4.625	0.983		Km 154	87.163
<b>V 55 km/h</b>	04:55:28.8	243		
5.588	0.963		K, 155	86.200
<b>V 52 km/h</b>	04:56:31.8	244		
5.970	0.382		Seguir por la derecha	85.818
<b>V 49 km/h</b>	04:56:58.3	245		

NEXT: 0.624

Made with Rabbit Roadbook Designer

Pag. 32



# Regularidad

Sector	Distancia	Tiempo	Promedio
3	91.788	02h09'	42.7

DISTANCIA		DIRECCIÓN	INFORMACIÓN	DIST. REG.
TOTAL	PARCIAL			
6.594	0.624		Km 156	85.194
<b>V 51 km/h</b>	04:57:44.1	246		
7.541	0.947		Km 157	84.247
<b>V 53 km/h</b>	04:58:51.0	247		
8.519	0.978		Km 158	83.269
<b>V 55 km/h</b>	04:59:57.4	248		
9.474	0.955		Km 159	82.314
<b>V 47 km/h</b>	05:00:59.9	249		
10.462	0.988		Km 160	81.326
<b>V 45 km/h</b>	05:02:15.6	250		
11.438	0.976		Km161	80.350
<b>V 48 km/h</b>	05:03:33.7	251		
12.384	0.946		Km 162	79.404
<b>V 47 km/h</b>	05:04:44.6	252		
12.811	0.427		Paso malo	78.977
<b>V 48 km/h</b>	05:05:17.3	253		

NEXT: 0.655

Made with Rabbit Roadbook Designer

Pag. 33



# Regularidad

Sector	Distancia	Tiempo	Promedio
3	91.788	02h09'	42.7

DISTANCIA		DIRECCIÓN	INFORMACIÓN	DIST. REG.
TOTAL	PARCIAL			
13.466	0.655		Km 163	78.322
<b>V 50 km/h</b>	05:06:06.4	254		
14.413	0.947		Km 164	77.375
<b>V 52 km/h</b>	05:07:14.6	255		
15.391	0.978		Km 165	76.397
<b>V 51 km/h</b>	05:08:22.3	256		
16.296	0.905		Km 166	75.492
<b>V 55 km/h</b>	05:09:26.2	257		
17.857	1.561		Topo 2	73.931
<b>V 40 km/h</b>	05:11:08.4	258		
18.217	0.360		Km 167	73.571
<b>V 55 km/h</b>	05:11:40.8	259		
19.156	0.939		Topo 2	72.632
<b>V 40 km/h</b>	05:12:42.2	260		
19.314	0.158		Km 169	72.474
<b>V 53 km/h</b>	05:12:56.5	261		

NEXT: 0.92









Made with Rabbit Roadbook Designer

Pag. 34




# Regularidad

Sector	Distancia	Tiempo	Promedio
3	91.788	02h09'	42.7

DISTANCIA		DIRECCIÓN	INFORMACIÓN	DIST. REG.
TOTAL	PARCIAL			
20.24	0.92	 262	Km 170	71.54
21.164	0.923	 263	Km 171	70.624
<b>V 55 km/h</b>	05:15:02.1			
22.18	1.02	 264	K, 172	69.59
23.12	0.93	 265	Km 173	68.66
24.088	0.965	 266	Km174	67.700
<b>V 52 km/h</b>	05:18:13.5			
25.066	0.978	 267	Km 175	66.722
<b>V 57 km/h</b>	05:19:21.2			
26.435	1.369	 268	Km 176	65.353
<b>V 61 km/h</b>	05:20:47.7			
27.355	0.920	 269	Km 177	64.433
<b>V 57 km/h</b>	05:21:42.0			

NEXT: 0.710

 Made with Rabbit Roadbook Designer

Pag. 35



# Regularidad

Sector	Distancia	Tiempo	Promedio
3	91.788	02h09'	42.7

DISTANCIA		DIRECCIÓN	INFORMACIÓN	DIST. REG.
TOTAL	PARCIAL			
28.065	0.710		Km178	63.723
<b>V 52 km/h</b>	05:22:26.8	270		
28.982	0.917		Km 179	62.806
<b>V 53 km/h</b>	05:23:30.3	271		
29.956	0.974		Km 180	61.832
<b>V 53 km/h</b>	05:24:36.5	272		
30.914	0.958		Km 181	60.874
<b>V 54 km/h</b>	05:25:41.5	273		
31.709	0.795		Km182	60.079
<b>V 51 km/h</b>	05:26:34.5	274		
32.809	1.100		Km 183	58.979
<b>V 54 km/h</b>	05:27:52.2	275		
33.814	1.005		Km 184	57.974
<b>V 51 km/h</b>	05:28:59.2	276		
34.763	0.949		Km 185	57.025
<b>V 52 km/h</b>	05:30:06.2	277		

NEXT: 0.993

Made with Rabbit Roadbook Designer

Pag. 36



# Regularidad

Sector	Distancia	Tiempo	Promedio
3	91.788	02h09'	42.7

DISTANCIA		DIRECCIÓN	INFORMACIÓN	DIST. REG.
TOTAL	PARCIAL			
35.756	0.993		Km 186	56.032
<b>V 53 km/h</b>	05:31:14.9	278		
36.772	1.016		Km 187	55.016
<b>V 51 km/h</b>	05:32:23.9	279		
37.771	0.999		Km 188	54.017
<b>V 55 km/h</b>	05:33:34.4	280		
38.701	0.930		Km 189	53.087
<b>V 51 km/h</b>	05:34:35.3	281		
39.740	1.039		Km 190	52.048
<b>V 53 km/h</b>	05:35:48.7	282		
40.674	0.934		Km 191	51.114
<b>V 52 km/h</b>	05:36:52.1	283		
41.670	0.996		Km 192	50.118
<b>V 53 km/h</b>	05:38:01.1	284		
42.670	1.000		Km 193	49.118
<b>V 56 km/h</b>	05:39:09.0	285		

NEXT: 0.912

Made with Rabbit Roadbook Designer









Pag. 37





# Regularidad

Sector	Distancia	Tiempo	Promedio
3	91.788	02h09'	42.7

DISTANCIA		DIRECCIÓN	INFORMACIÓN	DIST. REG.
TOTAL	PARCIAL			
43.582	0.912		Km 194	48.206
<b>V 56 km/h</b>	05:40:07.6	286		
44.614	1.032		Km 195	47.174
<b>V 55 km/h</b>	05:41:14.0	287		
45.592	0.978		Km 196	46.196
<b>V 55 km/h</b>	05:42:18.0	288		
46.523	0.931		Km 197	45.265
<b>V 53 km/h</b>	05:43:18.9	289		
47.036	0.513		Topo 2	44.752
<b>V 45 km/h</b>	05:43:53.8	290		
47.518	0.482		Km 198	44.270
<b>V 45 km/h</b>	05:44:32.3	291		
47.753	0.235		Topo 2	44.035
<b>V 40 km/h</b>	05:44:51.1	292		
48.294	0.541		Topo 2	43.494
<b>V 45 km/h</b>	05:45:39.8	293		

NEXT: 1.151

 Made with Rabbit Roadbook Designer

Pag. 38



# Regularidad

Sector	Distancia	Tiempo	Promedio
3	91.788	02h09'	42.7

DISTANCIA		DIRECCIÓN	INFORMACIÓN	DIST. REG.
TOTAL	PARCIAL			
49.445	1.151		Km 200	42.343
<b>V 51 km/h</b>	05:47:11.9	294		
50.388	0.943		Km 201	41.400
<b>V 54 km/h</b>	05:48:18.4	295		
51.413	1.025		Km 202	40.375
<b>V 53 km/h</b>	05:49:26.8	296		
52.412	0.999		Km 203	39.376
<b>V 55 km/h</b>	05:50:34.6	297		
52.611	0.199		Tope	39.177
<b>V 48 km/h</b>	05:50:47.7	298		
53.415	0.804		Tope 3	38.373
<b>V 40 km/h</b>	05:51:48.0	299		
53.850	0.435		Tope	37.938
<b>V 40 km/h</b>	05:52:27.1	300		
54.082	0.232		Tope 2	37.706
<b>V 40 km/h</b>	05:52:48.0	301		

NEXT: 0.313

Made with Rabbit Roadbook Designer

Pag. 39



# Regularidad

Sector	Distancia	Tiempo	Promedio
3	91.788	02h09'	42.7

DISTANCIA		DIRECCIÓN	INFORMACIÓN	DIST. REG.
TOTAL	PARCIAL			
54.395	0.313		Km 205	37.393
<b>V 45 km/h</b>	05:53:16.2	302		
54.643	0.248		Tope 2	37.145
<b>V 40 km/h</b>	05:53:36.0	303		
54.843	0.200		Tope	36.945
<b>V 40 km/h</b>	05:53:54.0	304		
55.347	0.504		Tope 2	36.441
<b>V 57 km/h</b>	05:54:39.4	305		
58.313	2.966		Km 209	33.475
<b>V 59 km/h</b>	05:57:46.7	306		
59.336	1.023		Km 210	32.452
<b>V 55 km/h</b>	05:58:49.1	307		
61.285	1.949		Km 212	30.503
<b>V 55 km/h</b>	06:00:56.7	308		
62.303	1.018		Km 213	29.485
<b>V 45 km/h</b>	06:02:03.3	309		

NEXT: 1.702

Made with Rabbit Roadbook Designer

Pag. 40



# Regularidad

Sector	Distancia	Tiempo	Promedio
3	91.788	02h09'	42.7

DISTANCIA		DIRECCIÓN	INFORMACIÓN	DIST. REG.
TOTAL	PARCIAL			
64.005	1.702		Km215	27.783
<b>V 43 km/h</b>	06:04:19.5	310		
65.209	1.204		Km 216	26.579
<b>V 45 km/h</b>	06:06:00.3	311		
65.845	0.636		Tope 2	25.943
<b>V 40 km/h</b>	06:06:51.2	312		
66.183	0.338		Km217	25.605
<b>V 40 km/h</b>	06:07:21.6	313		
66.341	0.158		Tope 2	25.447
<b>V 40 km/h</b>	06:07:35.8	314		
67.143	0.802		Km 218	24.645
<b>V 55 km/h</b>	06:08:48.0	315		
67.927	0.784		Km 219	23.861
<b>V 59 km/h</b>	06:09:39.3	316		
69.010	1.083		Km 220	22.778
<b>V 57 km/h</b>	06:10:45.4	317		

NEXT: 1.113




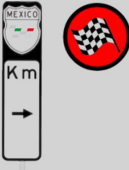




Made with Rabbit Roadbook Designer

Pag. 41



# Regularidad

Sector	Distancia	Tiempo	Promedio
3	91.788	02h09'	42.7

DISTANCIA		DIRECCIÓN	INFORMACIÓN	DIST. REG.
TOTAL	PARCIAL			
70.123	1.113		Km 221	21.665
<b>V 58 km/h</b>	06:11:55.7	318		
71.078	0.955		Km 222	20.710
<b>V 57 km/h</b>	06:12:54.9	319		
71.285	0.207		Boyas metálicas	20.503
<b>V 58 km/h</b>	06:13:08.0	320		
72.035	0.750		Km 223 Finaliza etapa De regularidad	19.753
<b>E 45min</b>	06:13:54.6	321		
72.35	0.31		Tope	19.43
		322		
72.95	0.59		Tope 4	18.83
		323		
75.00	2.05		Km 226	16.78
		324		
75.68	0.68		Tope 2	16.10
		325		

NEXT: 1.30









Made with Rabbit Roadbook Designer

Pag. 42



# Regularidad

Sector	Distancia	Tiempo	Promedio
3	91.788	02h09'	42.7









DISTANCIA		DIRECCIÓN	INFORMACIÓN	DIST. REG.
TOTAL	PARCIAL			
76.99	1.30	326 	Km 228	14.79
77.84	0.85	327 	Tope 2	13.94
77.99	0.15	328 	Km 229	13.79
78.20	0.20	329 	Tope 3	13.58
78.95	0.75	330 	Km 230	12.83
79.30	0.34	331 	Tope 2	12.48
80.95	1.65	332 	Km 232	10.82
81.11	0.15	333 	Tope 2	10.67

NEXT: 0.84



# Regularidad

Sector	Distancia	Tiempo	Promedio
3	91.788	02h09'	42.7









DISTANCIA		DIRECCIÓN	INFORMACIÓN	DIST. REG.
TOTAL	PARCIAL			
81.96	0.84	 334	Km 233	9.82
82.16	0.20	 335	Tomar el libramiento Por la derecha	9.62
83.12	0.95	 336	Km 1	8.66
84.04	0.92	 337	Tope	7.74
84.15	0.10	 338	Km 2	7.63
84.41	0.26	 339	Tope 2	7.37
84.81	0.40	 340	Tope 2	6.96
85.12	0.30	 341	Km 3	6.66

NEXT: 0.28



# Regularidad

Sector	Distancia	Tiempo	Promedio
3	91.788	02h09'	42.7

DISTANCIA		DIRECCIÓN	INFORMACIÓN	DIST. REG.
TOTAL	PARCIAL			
85.40	0.28	342 	Tope 5	6.37
86.05	0.64	343 	Km 4	5.73
86.81	0.75	344 	Tope	4.97
87.06	0.25	345 	Km 5	4.72
87.46	0.40	346 	Tomar por la derecha INCORPORARSE CON PRECAUCIÓN	4.32
87.65	0.19	347 	Km 209	4.13
87.87	0.22	348 	Tope	3.91
88.54	0.66	349 	Km 208	3.24

NEXT: 0.55

Made with Rabbit Roadbook Designer









Pag. 45





# Regularidad

Sector	Distancia	Tiempo	Promedio
3	91.788	02h09'	42.7

DISTANCIA		DIRECCIÓN	INFORMACIÓN	DIST. REG.
TOTAL	PARCIAL			
89.09	0.55	350 	Topo	2.68
89.54	0.45	351  	Km 207	2.23
89.90	0.35	352 	Topo 2	1.88
90.66	0.76	353 	Km 206	1.12
91.30	0.63	354 	Topo 2	0.48
91.788 0.000	0.488 0.000	355   Lat: 15,73267 Lon: -96,52153	Km 205 Inicia Regularidad Estacionarse en la Orilla a esperar su tiempo	0.000 66.917



# Regularidad

Sector	Distancia	Tiempo	Promedio
4	66.917	01h14'	54.3

DISTANCIA		DIRECCIÓN	INFORMACIÓN	DIST. REG.
TOTAL	PARCIAL			
0.000	0.000	 Lat: 15,73267 Lon: -96,52153	Km 205 Inicia Regularidad Estacionarse en la Orilla a esperar su tiempo	66.917
<b>V 85 km/h</b>	06:59:00.0			
1.030	1.030		Km 204	65.887
<b>V 75 km/h</b>	06:59:43.6			
1.70	0.67		Tope	65.21
	07:00:15.7			
2.08	0.38		Km 203	64.83
	07:00:34.0			
2.14	0.06		Tope	64.77
	07:00:36.9			
3.200	1.060		Km 202	63.717
<b>V 93 km/h</b>	07:01:27.7			
4.162	0.962		Km 201	62.755
<b>V 92 km/h</b>	07:02:05.0			
4.348	0.186		Tope	62.569
<b>V 85 km/h</b>	07:02:12.3			

NEXT: 0.736

Made with Rabbit Roadbook Designer

Pag. 47



# Regularidad

Sector	Distancia	Tiempo	Promedio
4	66.917	01h14'	54.3

DISTANCIA		DIRECCIÓN	INFORMACIÓN	DIST. REG.
TOTAL	PARCIAL			
5.084	0.736		Km 200	61.833
<b>V 93 km/h</b>	07:02:43.4	363		
5.249	0.165		Tope	61.668
<b>V 85 km/h</b>	07:02:49.8	364		
6.003	0.754		Tope	60.914
<b>V 80 km/h</b>	07:03:21.7	365		
6.190	0.187		Km 199	60.727
<b>V 92 km/h</b>	07:03:30.2	366		
6.542	0.352		Tope	60.375
<b>V 85 km/h</b>	07:03:43.9	367		
6.972	0.430		Tope 2	59.945
<b>V 80 km/h</b>	07:04:02.1	368		
7.237	0.265		Km 198	59.680
<b>V 95 km/h</b>	07:04:14.1	369		
8.190	0.953		Km 197	58.727
<b>V 80 km/h</b>	07:04:50.2	370		

**NEXT: 0.145 !!!**





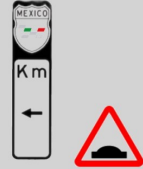



Made with Rabbit Roadbook Designer

Pag. 48



# Regularidad

Sector	Distancia	Tiempo	Promedio
4	66.917	01h14'	54.3

DISTANCIA		DIRECCIÓN	INFORMACIÓN	DIST. REG.
TOTAL	PARCIAL			
8.335	0.145		Tope	58.582
<b>V 97 km/h</b>	07:04:56.7	371		
9.189	0.854		Km 196	57.728
<b>V 80 km/h</b>	07:05:28.4	372		
9.392	0.203		Tope 2	57.525
<b>V 75 km/h</b>	07:05:37.5	373		
9.939	0.547		Tope 2	56.978
<b>V 70 km/h</b>	07:06:03.8	374		
10.141	0.202		Km 195	56.776
<b>V 75 km/h</b>	07:06:14.2	375		
10.513	0.372		Tope	56.404
<b>V 70 km/h</b>	07:06:32.0	376		
11.092	0.579		Km 194	55.825
<b>V 93 km/h</b>	07:07:01.8	377		
12.203	1.111		Km 193	54.714
<b>V 98 km/h</b>	07:07:44.8	378		

NEXT: 0.871

Made with Rabbit Roadbook Designer

Pag. 49



# Regularidad

Sector	Distancia	Tiempo	Promedio
4	66.917	01h14'	54.3

DISTANCIA		DIRECCIÓN	INFORMACIÓN	DIST. REG.
TOTAL	PARCIAL			
13.074	0.871		Km 192	53.843
<b>V 95 km/h</b>	07:08:16.8	379		
14.105	1.031		Km 191	52.812
<b>V 98 km/h</b>	07:08:55.9	380		
15.102	0.997		Km 190	51.815
<b>V 85 km/h</b>	07:09:32.5	381		
15.677	0.575		Tope	51.240
<b>V 90 km/h</b>	07:09:56.9	382		
16.132	0.455		Km 189	50.785
<b>V 95 km/h</b>	07:10:15.1	383		
17.132	1.000		Km 188	49.785
<b>V 99 km/h</b>	07:10:53.0	384		
18.148	1.016		Km 187	48.769
<b>V 80 km/h</b>	07:11:29.9	385		
18.602	0.454		Tope	48.315
<b>V 85 km/h</b>	07:11:50.3	386		

NEXT: 0.495









Made with Rabbit Roadbook Designer

Pag. 50



# Regularidad

Sector	Distancia	Tiempo	Promedio
4	66.917	01h14'	54.3

DISTANCIA		DIRECCIÓN	INFORMACIÓN	DIST. REG.
TOTAL	PARCIAL			
19.097	0.495	 Km →	Km 186	47.820
<b>V 95 km/h</b>	07:12:11.3	387		
20.045	0.948	 Km →	Km 185	46.872
<b>V 98 km/h</b>	07:12:47.2	388		
21.046	1.001	 Km →	Km 184	45.871
<b>V 105 km/h</b>	07:13:24.0	389		
22.044	0.998	 Km →	Km 183	44.873
<b>V 99 km/h</b>	07:13:58.2	390		
23.030	0.986	 Km →	Km 182	43.887
<b>V 95 km/h</b>	07:14:34.1	391		
24.035	1.005	 Km →	Km 181	42.882
<b>V 95 km/h</b>	07:15:12.2	392		
25.050	1.015	 Km →	Km 180	41.867
<b>V 88 km/h</b>	07:15:50.6	393		
25.480	0.430		Tope	41.437
<b>V 75 km/h</b>	07:16:08.2	394		

NEXT: 0.498

 Made with Rabbit Roadbook Designer

Pag. 51



# Regularidad

Sector	Distancia	Tiempo	Promedio
4	66.917	01h14'	54.3

DISTANCIA		DIRECCIÓN	INFORMACIÓN	DIST. REG.
TOTAL	PARCIAL			
25.978	0.498		Km 179	40.939
<b>V 88 km/h</b>	07:16:32.1	395		
27.065	1.087		Km 178	39.852
<b>V 92 km/h</b>	07:17:16.6	396		
28.052	0.987		Km 177	38.865
<b>V 96 km/h</b>	07:17:55.2	397		
29.051	0.999		Km 176	37.866
<b>V 95 km/h</b>	07:18:32.7	398		
30.026	0.975		Km 175	36.891
<b>V 99 km/h</b>	07:19:09.6	399		
31.010	0.984		Km 174	35.907
<b>V 96 km/h</b>	07:19:45.4	400		
32.040	1.030		Km 173	34.877
<b>V 95 km/h</b>	07:20:24.0	401		
33.039	0.999		Km 172	33.878
<b>V 89 km/h</b>	07:21:01.9	402		

NEXT: 1.028

Made with Rabbit Roadbook Designer

Pag. 52



# Regularidad

Sector	Distancia	Tiempo	Promedio
4	66.917	01h14'	54.3

DISTANCIA		DIRECCIÓN	INFORMACIÓN	DIST. REG.
TOTAL	PARCIAL			
34.067	1.028		Km 171	32.850
<b>V 75 km/h</b>	07:21:43.5	403		
34.292	0.225		Tope 2	32.625
<b>V 60 km/h</b>	07:21:54.3	404		
34.764	0.472		Tope	32.153
<b>V 75 km/h</b>	07:22:22.6	405		
35.099	0.335		Km 170	31.818
<b>V 92 km/h</b>	07:22:38.7	406		
36.019	0.920		Km 169	30.898
<b>V 85 km/h</b>	07:23:14.7	407		
36.895	0.876		Km 168	30.022
<b>V 80 km/h</b>	07:23:51.8	408		
37.777	0.882		Tope	29.140
<b>V 70 km/h</b>	07:24:31.4	409		
38.042	0.265		Km 167	28.875
<b>V 88 km/h</b>	07:24:45.1	410		

NEXT: 0.969

Made with Rabbit Roadbook Designer

Pag. 53





# Regularidad

Sector	Distancia	Tiempo	Promedio
4	66.917	01h14'	54.3

DISTANCIA		DIRECCIÓN	INFORMACIÓN	DIST. REG.
TOTAL	PARCIAL			
39.011	0.969		Km 166	27.906
<b>V 90 km/h</b>	07:25:24.7	411		
40.101	1.090		Km 165	26.816
<b>V 89 km/h</b>	07:26:08.3	412		
41.071	0.970		Km 164	25.846
<b>V 91 km/h</b>	07:26:47.6	413		
42.024	0.953		Km 163	24.893
<b>V 93 km/h</b>	07:27:25.3	414		
43.043	1.019		Km 162	23.874
<b>V 85 km/h</b>	07:28:04.7	415		
44.010	0.967		Km 161	22.907
<b>V 82 km/h</b>	07:28:45.7	416		
45.083	1.073		Km 160	21.834
<b>V 78 km/h</b>	07:29:32.8	417		
45.176	0.093		Tope	21.741
<b>V 75 km/h</b>	07:29:37.1	418		

NEXT: 0.395









Made with Rabbit Roadbook Designer

Pag. 54



# Regularidad

Sector	Distancia	Tiempo	Promedio
4	66.917	01h14'	54.3

DISTANCIA		DIRECCIÓN	INFORMACIÓN	DIST. REG.
TOTAL	PARCIAL			
45.571	0.395		Tope	21.346
<b>V 55 km/h</b>	07:29:56.0	419		
45.794	0.223		Tope 2	21.123
<b>V 40 km/h</b>	07:30:10.6	420		
45.995	0.201		Tope	20.922
<b>V 40 km/h</b>	07:30:28.7	421		
46.093	0.098		Km 159	20.824
<b>V 79 km/h</b>	07:30:37.5	422		
47.049	0.956		Km 158	19.868
<b>V 85 km/h</b>	07:31:21.1	423		
48.066	1.017		Km 157	18.851
<b>V 99 km/h</b>	07:32:04.2	424		
49.095	1.029		Km 156	17.822
<b>V 98 km/h</b>	07:32:41.6	425		
50.061	0.966		Km 155	16.856
<b>V 96 km/h</b>	07:33:17.1	426		

NEXT: 1.024

 Made with Rabbit Roadbook Designer

Pag. 55



# Regularidad

Sector	Distancia	Tiempo	Promedio
4	66.917	01h14'	54.3

DISTANCIA		DIRECCIÓN	INFORMACIÓN	DIST. REG.
TOTAL	PARCIAL			
51.085	1.024		Km 154	15.832
<b>V 89 km/h</b>	07:33:55.5	427		
52.047	0.962		Km 153	14.870
<b>V 85 km/h</b>	07:34:34.4	428		
53.058	1.011		Km 152	13.859
<b>V 89 km/h</b>	07:35:17.2	429		
53.998	0.940		Km 151	12.919
<b>V 91 km/h</b>	07:35:55.2	430		
55.080	1.082		Km 150	11.837
<b>V 93 km/h</b>	07:36:38.0	431		
56.013	0.933		Km 149	10.904
<b>V 85 km/h</b>	07:37:14.1	432		
57.057	1.044		Km 148 Fin de etapa De Regularidad	9.860
<b>E 35min</b>	07:37:58.3	433		
57.57	0.51		Topo 2 REAGRUPAMIENTO PASANDO LA ENTRADA A COLOTEPEC	9.34
		434		

NEXT: 0.52









Made with Rabbit Roadbook Designer

Pag. 56




# Regularidad

Sector	Distancia	Tiempo	Promedio
4	66.917	01h14'	54.3

DISTANCIA		DIRECCIÓN	INFORMACIÓN	DIST. REG.
TOTAL	PARCIAL			
58.09	0.52	 435	Km 147	8.82
58.78	0.69	 436	Tope	8.13
59.07	0.29	 437	Km 146	7.84
59.60	0.53	 438	Tope	7.31
60.01	0.40	 439	Km145	6.90
60.37	0.36	 440	Tope	6.53
60.90	0.52	 441	Tope	6.01
61.01	0.10	 442	Km 144	5.90

NEXT: 0.25









 Made with Rabbit Roadbook Designer

Pag. 57



# Regularidad

Sector	Distancia	Tiempo	Promedio
4	66.917	01h14'	54.3

DISTANCIA		DIRECCIÓN	INFORMACIÓN	DIST. REG.
TOTAL	PARCIAL			
61.26	0.25	 443	Tope	5.64
61.77	0.50	 444	Tope	5.14
62.05	0.27	 445	Km 143	4.86
62.32	0.27	 446	Letrero bienvenidos Tope 2	4.59
62.86	0.54	 447	Tope	4.04
63.06	0.19	 448	Km 142	3.85
63.34	0.27	 449	Tope	3.57
63.60	0.26	 450	Tope	3.31

NEXT: 0.25



# Regularidad

Sector	Distancia	Tiempo	Promedio
4	66.917	01h14'	54.3

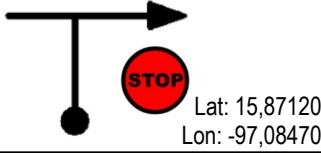

DISTANCIA		DIRECCIÓN	INFORMACIÓN	DIST. REG.
TOTAL	PARCIAL			
63.86	0.25	451 	Semáforo De frente	3.05
64.59	0.72	452 	Seguir de frente	2.32
64.76	0.17	453 	Continuar de frente	2.15
64.99	0.23	454 	De frente	1.92
65.26	0.27	455 	Seguir de frente	1.65
66.06	0.80	456 	Continuar de frente	0.84
66.60	0.53	457 	Tope	0.31
66.67	0.07	458 	Tomar por La derecha Calle Crotos	0.23

NEXT: 0.23



# Regularidad

Sector	Distancia	Tiempo	Promedio
4	66.917	01h14'	54.3

DISTANCIA		DIRECCIÓN	INFORMACIÓN	DIST. REG.
TOTAL	PARCIAL			
66.91	0.23		Tomar a la derecha Esperar instituciones	0.00
	08:13:00.0	459		
 Made with Rabbit Roadbook Designer				Pag. 60

## Números telefónicos grúas

- Grúas Vesco (Oaxaca)  
951-474-72-95
- Servicio de Grúas Miahuatlán (Miahuatlán de Porfirio Díaz)  
951-582-98-50
- Grúas Pochutla (Pochutla)  
958-584-02-50
- Grúas Villegas (Puerto Escondido)  
954-582-02-22  
954-107-92-84





# PÓLIZA DE SEGURO DE AUTOMOVILES

PÓLIZA  
0004695648

ENDOSO  
000000

INCISO  
0001

## DESCRIPCIÓN

T342 CONDICIONES ESPECIALES.

ENDOSO QUE SE ADHIERE Y/O FORMA PARTE INTEGRANTE DE LA POLIZA DE REFERENCIA.

POR MEDIO DEL PRESENTE ENDOSO SE HACE CONSTAR LO SIGUIENTE:

LIMITE MAXIMO DE RESPONSABILIDAD 3,000,000.00

B. LIMITE MAXIMO POR EVENTO: 1,500,000.00

NUMERO DE UNIDADES 12

10 AUTOS EN COMPETENCIA Y 2 AUTOS INSIGNIA.

RESPONSABILIDAD CIVIL

10% SOBRE EL MONTO DE LO RECLAMADO CON MINIMO DE \$ 250USD

DE LAS 06:00 HRS A LAS 18:00 HRS DEL 16 DE MARZO 2024

NOTAS:

LOS LIMITES DE RESPONSABILIDAD, DEDUCIBLES Y PRIMAS ESTAN ESPECIFICADOS EN PESOS MEXICANOS LA SUMA ASEGURADA DE 3,000,000.00 OPERA COMO LUC.

NO OPERA LA REINSTALACION DE SUMA ASEGURADA

NO CALIFICA PARA FORMULA DE DIVIDENDOS.

LA COMPA&IA SE OBLIGA, HASTA EL LIMITE MAXIMO DE RESPONSABILIDAD CONTRATADO MEDIANTE ESTE SEGURO Y ESTABLECIDO EN LA CARATULA DE LA POLIZA (SUMA ASEGURADA), A PAGAR LOS DA&OS Y CONSECUENCIALMENTE LOS PERJUICIOS Y EL DA&O MORAL QUE EL ASEGURADO CAUSE A TERCEROS EN SUS BIENES Y/O EN SUS PERSONAS POR LOS QUE ESTE DEBA RESPONDER CONFORME A LA LEGISLACION APLICABLE EN MATERIA DE RESPONSABILIDAD CIVIL VIGENTE EN LOS ESTADOS UNIDOS MEXICANOS POR HECHOS U OMISIONES NO DOLOSOS CAUSADOS CON MOTIVO DE LA ORGANIZACION Y DESARROLLO DE LOS EVENTOS INDICADOS.

ORGANIZACION Y/O DESARROLLO DE LOS EVENTOS INDICADOS. SE CONSIDERA COMO TERCEROS A LOS ESPECTADORES DE LOS EVENTOS (PUBLICO GENERAL Y EMPRESAS QUE EL ASEGURADO EMPLEE PARA LA REALIZACION DEL EVENTO).

RESPONSABILIDAD CIVIL POR DA&OS OCASIONADOS POR LOS CARROS COMPETIDORES, INSIGNIA Y LOS CARROS OFICIALES SIEMPRE Y CUANDO SE ENCUENTREN DENTRO DE LA COMPETENCIA RESPONSABILIDAD CIVIL POR DA&OS OCASIONADOS POR LOS CARROS COMPETIDORES, CARROS INSIGNIA Y CARROS OFICIALES MECANICOS, CONTROLES, OFICIALES DE PISTA Y TODO OFICIALES MECANICOS, CONTROLES, OFICIALES DE PISTA Y TODO EL PERSONAL DE APOYO AL EVENTO.

EXCLUSIONES AUTOS Y PICK UP'S:

LA RESPONSABILIDAD CIVIL DEL ASEGURADO POR DA&OS MATERIALES A:

A) BIENES QUE SE ENCUENTRAN BAJO SU CUSTODIA O RESPONSABILIDAD.

B) BIENES QUE SEAN PROPIEDAD DE PERSONAS QUE DEPENDAN ECONOMICAMENTE DEL ASEGURADO.

C) BIENES QUE SEAN PROPIEDAD DE EMPLEADOS, AGENTES O REPRESENTANTES DEL ASEGURADO, MIENTRAS SE ENCUENTREN

En cumplimiento a lo dispuesto en el artículo 202 de la Ley de Instituciones de Seguros y de Fianzas, la documentación contractual y la nota técnica que integran este producto de seguro, quedaron registrados ante la Comisión Nacional de Seguros y Fianzas a partir del día 30 de noviembre de 2023 con el numero CNSF-S0046-0394-2023 / CONDUSEF-002429-17

## DESCRIPCIÓN

DENTRO DE LOS PREDIOS DE ESTE ULTIMO.

D) BIENES QUE SE ENCUENTREN EN EL VEHICULO ASEGURADO.

\*CUALQUIER RECONOCIMIENTO DE ADEUDOS, TRANSACCIONES O CUALESQUIERA OTROS ACTOS DE NATURALEZA ISEMEJANTE CELEBRADOS O CONCERTADOS SIN EL CONSENTIMIENTO DELA COMPA&IA.

\*DA&OS DERIVADOS DE ACCIDENTES CUANDO EL VEHICULO SEA DESTINADO A UN USO O SERVICIO DIFERENTE AL IESTIPULADO EN LA POLIZA, QUE IMPLIQUE UNA AGRAVACION DEL RIESGO.

\*AGRAVAMIENTO O COMPLICACION DEL PADECIMIENTO ORIGINADO POR EL ACCIDENTE, DERIVADOS DEL IALCOHOLISMO, TOXICOMANIAS, ASI COMO DE UN DESCUIDO O IMPRUDENCIA DEL LESIONADO, Y/O DE LA IPERSONA O PERSONAS QUE LO CUIDEN, NO ACATANDO LAS INDICACIONES MEDICAS PREESCRITAS.

\*PADECIMIENTOS PREEXISTENTES O QUE NO SEAN CONSECUENCIA DEL ACCIDENTE. SE ENTIENDE POR IPADECIMIENTOS PREEXISTENTES AQUELLOS CUYOS SINTOMAS O SIGNOS SE MANIFIESTAN ANTES DE LA FECHA IDEL ACCIDENTE, O BIEN, AQUELLOS HALLAZGOS QUE DURANTE LA ATENCI" N DEL LESIONADO, YA SEA POR IVALORACION CLINICA, ESTUDIOS DE LABORATORIO Y/O GABINETE INDIQUEN LESIONES Y ENFERMEDADES IPREEXISTENTES O CRONICO-DEGENERATIVAS SIN QUE ESTAS SE HAYAN MANIFESTADO NI PUESTO EN EVIDENCIA.

\*PERJUICIO Y DA&O MORAL ESTAN AMPARADOS SIEMPRE Y CUANDO EXISTA PRIMERAMENTE UN DA&O FISICO DIRECTO A UN TERCERO EN SUS BIENES O PERSONAS, POR LO ANTERIOR EL PERJUICIO Y/O DA&O MORAL SIN IDA&O FISICO NO QUEDARAN AMPARADOS.

\*RC ASUMIDA (CASO POR CASO), RC CARGA Y DESCARGA, RC CONTRATISTAS INDEPENDIENTES, RC PRODUCTOS (POR PREPARACION DE ALIMENTOS Y BEBIDAS).

\*LA RESPONSABILIDAD CIVIL DEL ASEGURADO POR LA MUERTE Y/O LESIONES CAUSADAS A TERCEROS CUANDO IDEPENDAN ECONOMICAMENTE DEL ASEGURADO O CUANDO ESTN A SU SERVICIO EN EL MOMENTO DEL ISINIESTRO O BIEN, CUANDO SEAN OCUPANTES DEL VEHICULO.

\*LAS PRESTACIONES QUE DEBA SOLVENTAR EL ASEGURADO POR ACCIDENTES QUE SUFRAN LAS PERSONAS IOCUPANTES DEL VEHICULO DE LOS QUE RESULTEN OBLIGACIONES LABORALES, ACCIDENTES DE TRABAJO O DE IRIESGOS PROFESIONALES DETERMINADOS POR LA AUTORIDAD COMPETENTE.

\*LA RESPONSABILIDAD CIVIL A CONSECUENCIA DE LOS DA&OS OCASIONADOS POR LA CARGA.

\*LA RESPONSABILIDAD CIVIL POR DA&OS A TERCEROS EN SUS BIENES Y/O PERSONAS QUE SE OCASIONEN FUERA DE LA REPUBLICA MEXICANA.

\*ACTIVIDADES E INMUEBLES.

\*RC POR USO O TENENCIA DE ANUNCIOS LUMINOSOS O CARTELES ALUSIVOS AL EVENTO, SIEMPRE Y CUANDO DICHOS ANUNCIOS ESTEN DEBIDAMENTE INSTALADOS EN LAS METAS, YASEAN FINALES, INICIALES O INTERMEDIAS.

\*PERJUICIO Y DA&O MORAL ESTAN AMPARADOS SIEMPRE Y CUANDO EXISTA PRIMERAMENTE UN DA&O FISICO DIRECTO A UN TERCERO EN SUS BIENES O PERSONAS, POR LO ANTERIOR EL PERJUICIO Y/O DA&O MORAL SIN IDA&O FISICO NO QUEDARAN AMPARADOS.

En cumplimiento a lo dispuesto en el artículo 202 de la Ley de Instituciones de Seguros y de Fianzas, la documentación contractual y la nota técnica que integran este producto de seguro, quedaron registrados ante la Comisión Nacional de Seguros y Fianzas a partir del día 30 de noviembre de 2023 con el numero CNSF-S0046-0394-2023 / CONDUSEF-002429-17

PÓLIZA DE SEGURO DE AUTOMOVILES

PÓLIZA  
0004695648

ENDOSO  
000000

INCISO  
0001

DESCRIPCIÓN

\*RC ASUMIDA (CASO POR CASO), RC CARGA Y DESCARGA, RC CONTRATISTAS INDEPENDIENTES, RC PRODUCTOS (POR IPREPARACION DE ALIMENTOS Y BEBIDAS).

LOS DEMAS TERMINOS Y CONDICIONES QUEDAN SIN MODIFICACION ALGUNA.-----

En cumplimiento a lo dispuesto en el artículo 202 de la Ley de Instituciones de Seguros y de Fianzas, la documentación contractual y la nota técnica que integran este producto de seguro, quedaron registrados ante la Comisión Nacional de Seguros y Fianzas a partir del día 30 de noviembre de 2023 con el numero CNSF-S0046-0394-2023 / CONDUSEF-002429-17



S

O

S