

Libreta de Ruta



ITINERARIO - I RALLY SAN JOSE CAMAC 2024

| Seccion 1 Sabado 4 de Mayo 2024 | | | | | | |
|---------------------------------|--|------------------|-----------------------|--------------------|-------------------|------------------|
| TC CH | Localizacion | Distancia TC | Distancia Transito | Distancia Total | Tiempo Parcial | Hora 1er Auto |
| PC 0 | Parque frente a Catedral de Morelia | | | | 0:30:00 | 7:30:00 |
| 0 | Arco de Salida | | | | | 8:00:00 |
| 1 | | | 50.406 | 50.406 | 1:10:00 | 9:10:00 |
| TC 1 | San Jose de la Cumbre - Mirador Mil Cumbres 1 | 18.764 | | | | 9:13:00 |
| 1A | Vuelta en U y Reabastecimiento de combustible | | 0.441 | 19.205 | 0:18:00 | 9:31:00 |
| 2 | | | 0.271 | 0.271 | 0:52:00 | 10:23:00 |
| TC 2 | Mirador Mil Cumbres - San Jose de la Cumbre 1 | 19.167 | | | | 10:26:00 |
| 2A | Entrada a Servicio | | 0.720 | 19.887 | 0:25:00 | 10:51:00 |
| | | (37.931) | (51.838) | (89.769) | | |
| Seccion 2 Sabado 4 de Mayo 2024 | | | | | | |
| TC CH | Localizacion | Distancia TC | Distancia Transito | Distancia Total | Tiempo Parcial | Hora 1er Auto |
| 2B | Salida de Servicio / Entrada a Reclasificacion | | 0.121 | 0.121 | 0:45:00 | 11:36:00 |
| 2C | Salida de Reclasificacion | | 0.031 | 0.031 | 0:15:00 | 11:51:00 |
| 3 | | | 0.721 | 0.721 | 0:08:00 | 11:59:00 |
| TC 3 | San Jose de la Cumbre - Mirador Mil Cumbres 2 | 18.764 | | | | 12:02:00 |
| 3A | Vuelta en U y Reabastecimiento de combustible | | 0.441 | 19.205 | 0:18:00 | 12:20:00 |
| 4 | | | 0.271 | 0.271 | 0:52:00 | 13:12:00 |
| TC 4 | Mirador Mil Cumbres - San Jose de la Cumbre 2 | 19.167 | | | | 13:15:00 |
| 4A | Entrada a Servicio | | 0.720 | 19.887 | 0:25:00 | 13:40:00 |
| | | (37.931) | (2.305) | (40.236) | | |
| Seccion 3 Sabado 4 de Mayo 2024 | | | | | | |
| TC CH | Localizacion | Distancia TC | Distancia Transito | Distancia Total | Tiempo Parcial | Hora 1er Auto |
| 4B | Salida de Servicio / Entrada a Reagrupamiento | | 0.121 | 0.121 | 0:45:00 | 14:25:00 |
| 4C | Salida de Reagrupamiento | | 0.031 | 0.031 | 0:15:00 | 14:40:00 |
| 5 | | | 0.721 | 0.721 | 0:08:00 | 14:48:00 |
| TC 5 | San Jose de la Cumbre - Mirador Mil Cumbres 3 | 18.764 | | | | 14:51:00 |
| 5A | Vuelta en U y Reabastecimiento de combustible | | 0.441 | 19.205 | 0:18:00 | 15:09:00 |
| 6 | | | 0.271 | 0.271 | 0:52:00 | 16:01:00 |
| TC 6 | Mirador Mil Cumbres - San Jose de la Cumbre 3 | 19.167 | | | | 16:04:00 |
| 6A | META Centro Historico | | 50.353 | 69.520 | 1:30:00 | 17:34:00 |
| | | (37.931) | (51.938) | (89.869) | | |
| TOTALES | | (113.793) | (106.081) | (219.874) | | |











| | | | | |
|--------------------|---|-----------------------|-----------|----------------|
| CH | 0 | Arco de salida | DISTANCIA | 0 |
| CH TC | 1 | San Jose de la Cumbre | 50.406 km | |
| TRAMO CRONOMETRADO | | | PROMEDIO | TIEMPO 1:10:00 |
| | | | 43 kph | |

| Distancia Total | Distancia Parcial | Señas | Informacion | Distancia Regresivo |
|-----------------|-------------------|-------|--|---------------------|
| 0.000 | 0.000 | 1 | Arco de Salida frente a Catedral de Morelia GPS 19.70287 -101.19167 | 50.406 |
| 0.092 | 0.092 | 2 | 7 Semaforos | 50.314 |
| 1.059 | 0.967 | 3 | Semaforo seguir de frente por Av Acueducto | 49.347 |
| 2.754 | 1.695 | 4 | 5 Semaforos seguir de frente | 47.652 |
| 3.209 | 0.455 | 5 | Semaforo seguir de frente | 47.197 |
| 3.703 | 0.494 | 6 | Semaforo seguir de frente | 46.703 |
| 4.084 | 0.381 | 7 | Semaforo seguir de frente | 46.322 |
| 5.374 | 1.290 | 8 | Por la derecha a CERESO CD HIDALGO | 45.032 |
| 6.027 | 0.653 | 9 | Letrero CLUB FUTURAMA | 44.379 |

* sanjose24



| | | | | |
|--------------------|---|-----------------------|-----------|-----------------------|
| CH | 0 | Arco de salida | DISTANCIA | 0 |
| CH TC | 1 | San Jose de la Cumbre | 50.406 km | |
| TRAMO CRONOMETRADO | | | PROMEDIO | TIEMPO 1:10:00 |
| | | | 43 kph | |

| Distancia Total | Distancia Parcial | Señas | Informacion | Distancia Regresivo |
|-----------------|-------------------|--|----------------------------------|---------------------|
| 7.282 | 1.255 |  10 | Termina camellon | 43.124 |
| 7.398 | 0.116 |  11 | Km 236 | 43.008 |
| 7.570 | 0.172 |  12 | Tope | 42.836 |
| 9.426 | 1.856 |  13 | Km 234 lado derecho | 40.980 |
| 13.781 | 4.355 |   14 | Topes 2 y Km 230 lado derecho | 36.625 |
| 14.513 | 0.732 |  15 | Topes 3 | 35.893 |
| 15.947 | 1.434 |   16 | Topes 2 seguir de frente | 34.459 |
| 17.390 | 1.443 |  17 | Seguir de frente a CD HIDALGO | 33.016 |

* sanjose24








| | | | | |
|--------------------|---|-----------------------|-----------|----------------|
| CH | 0 | Arco de salida | DISTANCIA | 0 |
| CH TC | 1 | San Jose de la Cumbre | 50.406 km | |
| TRAMO CRONOMETRADO | | | PROMEDIO | TIEMPO 1:10:00 |
| | | | 43 kph | |

| Distancia Total | Distancia Parcial | Señas | Informacion | Distancia Regresivo |
|-----------------|-------------------|-------|---------------------------------|---------------------|
| 21.771 | 4.381 | 18 | Km 222 lado derecho | 28.635 |
| 22.678 | 0.907 | 19 | Topes 2 | 27.728 |
| 23.767 | 1.089 | 20 | Km 220 lado derecho | 26.639 |
| 28.823 | 5.056 | 21 | Km 215 lado derecho | 21.583 |
| 30.381 | 1.558 | 22 | Seguir de frente a CD HIDALGO | 20.025 |
| 30.496 | 0.115 | 23 | Letrero verde CD HIDALGO 70 | 19.910 |
| 32.767 | 2.271 | 24 | km 211 invertido lado izquierdo | 17.639 |
| 35.786 | 3.019 | 25 | Km 208 lado derecho | 14.620 |
| 41.745 | 5.959 | 26 | Letrero LAS PERAS | 8.661 |

* sanjose24



| | | | | |
|--------------------|---|-----------------------|-----------|-----------------------|
| CH | 0 | Arco de salida | DISTANCIA | 0 |
| CH TC | 1 | San Jose de la Cumbre | 50.406 km | |
| TRAMO CRONOMETRADO | | | PROMEDIO | TIEMPO 1:10:00 |
| | | | 43 kph | |

| Distancia Total | Distancia Parcial | Señas | Informacion | Distancia Regresivo | | | |
|-----------------|-------------------|---|--|---------------------|----------|------------|-------|
| 48.919 | 7.174 |  27 | Km 195 lado derecho y piso | 1.487 | | | |
| 49.270 | 0.351 |  28 | Letrero SAN JOSE DE LA CUMBRE | 1.136 | | | |
| 50.062 | 0.792 |  29 | Km 194 invertido lado izquierdo y piso | 0.344 | | | |
| 50.259 | 0.197 |  30 | Control CH Marca en piso frente a señal de autobus invertido lado izquierdo <table border="1" style="margin-left: 20px;"> <tr> <td>GPS</td> <td>19.67649</td> <td>-100.85073</td> </tr> </table> | GPS | 19.67649 | -100.85073 | 0.147 |
| GPS | 19.67649 | -100.85073 | | | | | |
| 50.406 | 0.147 |  31 | Control A Letrero invertido SAN JOSE DE LA CUMBRE <table border="1" style="margin-left: 20px;"> <tr> <td>GPS</td> <td>19.67769</td> <td>-100.85023</td> </tr> </table> | GPS | 19.67769 | -100.85023 | 0.000 |
| GPS | 19.67769 | -100.85023 | | | | | |

* sanjose24



| | | | | |
|---|----|-----------------------|-----------|----------------|
| TC | 1 | San Jose de la Cumbre | DISTANCIA | 1 |
| CH | 1A | Mirador Mil Cumbres | 19.205 km | |
| TRAMO CRONOMETRADO | | | PROMEDIO | TIEMPO 0:18:00 |
| San Jose de la Cumbre - Mirador Mil Cumbres 1 | | 18.764 km | 64 kph | |

| Distancia Total | Distancia Parcial | Señas | Informacion | Distancia Regresivo |
|-----------------|-------------------|-------------------|--|---------------------|
| 0.000 | 0.000 | 32 18.764 | Control A Letrero invertido SAN JOSE DE LA CUMBRE GPS 19.67769 -100.85023 | 19.205 |
| 0.432 | 0.432 | 33 18.332 | Derecha 2 | 18.773 |
| 1.313 | 0.881 | 34 17.451 | Derecha 1 | 17.892 |
| 1.752 | 0.439 | 35 17.012 | Izquierda 2 larga | 17.453 |
| 3.418 | 1.666 | 36 15.346 | Derecha 2 | 15.787 |
| 5.176 | 1.758 | 37 13.588 | Radio | 14.029 |
| 7.186 | 2.010 | 38 11.578 | Izquierda 1 | 12.019 |
| 7.420 | 0.234 | 39 11.344 | Izquierda 2 | 11.785 |

* sanjose24













| | | | | |
|---|----|-----------------------|-----------|----------------|
| TC | 1 | San Jose de la Cumbre | DISTANCIA | 1 |
| CH | 1A | Mirador Mil Cumbres | 19.205 km | |
| TRAMO CRONOMETRADO | | | PROMEDIO | TIEMPO 0:18:00 |
| San Jose de la Cumbre - Mirador Mil Cumbres 1 | | 18.764 km | 64 kph | |

| Distancia Total | Distancia Parcial | Señas | Informacion | Distancia Regresivo |
|-----------------|-------------------|---------------|---------------------|---------------------|
| 7.635 | 0.215 | 40 11.129 | Km 186 lado derecho | 11.570 |
| 7.731 | 0.096 | 41 11.033 | Derecha 2 | 11.474 |
| 8.381 | 0.650 | 42 10.383 | Izquierda 2 | 10.824 |
| 9.150 | 0.769 | 43 9.614 | Derecha 3 | 10.055 |
| 9.410 | 0.260 | 44 9.354 | MIC 1 Médico | 9.795 |
| 9.448 | 0.038 | 45 9.316 | Derecha 2 | 9.757 |
| 10.019 | 0.571 | 46 8.745 | Derecha 2 | 9.186 |
| 10.533 | 0.514 | 47 8.231 | Izquierda 1 | 8.672 |
| 10.837 | 0.304 | 48 7.927 | Derecha 2 larga | 8.368 |

* sanjose24



| | | | | |
|---|----|-----------------------|-----------|----------------|
| TC | 1 | San Jose de la Cumbre | DISTANCIA | 1 |
| CH | 1A | Mirador Mil Cumbres | 19.205 km | |
| TRAMO CRONOMETRADO | | | PROMEDIO | TIEMPO 0:18:00 |
| San Jose de la Cumbre - Mirador Mil Cumbres 1 | | 18.764 km | 64 kph | |

| Distancia Total | Distancia Parcial | Señas | Informacion | Distancia Regresivo | | | |
|-----------------|-------------------|--|--|---------------------|----------|------------|-------|
| 13.529 | 2.692 |  49 5.235 | Letrero MI RANCHITO | 5.676 | | | |
| 14.346 | 0.817 |  50 4.418 | Radio 2 | 4.859 | | | |
| 14.424 | 0.078 |  51 4.340 | Izquierda 2 | 4.781 | | | |
| 14.826 | 0.402 |  52 3.938 | Derecha 2 | 4.379 | | | |
| 15.333 | 0.507 |  53 3.431 | Derecha 2 | 3.872 | | | |
| 15.699 | 0.366 |  54 3.065 | Derecha 1 | 3.506 | | | |
| 16.017 | 0.318 |  55 2.747 | Derecha 2 | 3.188 | | | |
| 16.772 | 0.755 |  56 1.992 | Km 177 lado derecho | 2.433 | | | |
| 18.764 | 1.992 |   57 0.000 | Control B Km 175 lado derecho <table border="1" style="margin-left: auto; margin-right: auto;"> <tr> <td>GPS</td> <td>19.62416</td> <td>-100.77547</td> </tr> </table> | GPS | 19.62416 | -100.77547 | 0.441 |
| GPS | 19.62416 | -100.77547 | | | | | |









| | | | | |
|---|----|-----------------------|-----------|----------------|
| TC | 1 | San Jose de la Cumbre | DISTANCIA | 1 |
| CH | 1A | Mirador Mil Cumbres | 19.205 km | |
| TRAMO CRONOMETRADO | | | PROMEDIO | TIEMPO 0:18:00 |
| San Jose de la Cumbre - Mirador Mil Cumbres 1 | | | 18.764 km | |

| Distancia Total | Distancia Parcial | Señas | Informacion | Distancia Regresivo |
|-----------------|-------------------|------------|---|---------------------|
| 19.154 | 0.390 | 58 | Control C Letrero MIRADOR MIL CUMBRES | 0.051 |
| 19.205 | 0.051 | 59 | Control CH En señal de curva NO PENALIZA EL ADELANTO NO anotar en el Carnet la hora de paso Anotar la Hora Ideal GPS 19.62027 -100.77543 | 0.000 |

* sanjose24



| | | | | |
|--------------------|----|---------------------|-----------|----------------|
| CH | 1A | Mirador Mil Cumbres | DISTANCIA | <h1>1.1</h1> |
| CH | 2 | Mirador Mil Cumbres | 0.271 km | |
| TRAMO CRONOMETRADO | | | PROMEDIO | TIEMPO 0:52:00 |
| | | | 0 kph | |

| Distancia Total | Distancia Parcial | Señas | Informacion | Distancia Regresivo |
|-----------------|-------------------|--|---|---------------------|
| 0.000 | 0.000 |   60 | Control CH En señal de curva NO PENALIZA EL ADELANTO NO anotar en el Carnet la hora de paso Anotar la Hora Ideal GPS 19.62027 -100.77543 | 0.271 |
| 0.100 | 0.100 |   61 | Vuelta en U La recarga de combustible esta permitida el la gasolinera que se encuentra en Huajumbaro (ruta en anexos a partir de aqui) | 0.171 |
| 0.222 | 0.122 |   62 | Control CH En señal de curvas GPS 19.62021 -100.77538 | 0.049 |
| 0.271 | 0.049 |   63 | Control A en letrero invertido MIRADOR MIL CUMBRES GPS 19.62061 -100.77525 | 0.000 |

* sanjose24













| | | | | |
|---|----|---------------------|-----------|----------------|
| TC | 2 | Mirador Mil Cumbres | DISTANCIA | 2 |
| CH TC | 2A | Estrada a Servicio | 19.887 km | |
| TRAMO CRONOMETRADO | | | PROMEDIO | TIEMPO 0:25:00 |
| Mirador Mil Cumbres - San Jose de la Cumbre 1 | | 19.167 km | 48 kph | |

| Distancia Total | Distancia Parcial | Señas | Informacion | Distancia Regresivo |
|-----------------|-------------------|---------------|---|---------------------|
| 0.000 | 0.000 | 64 19.167 | Control A en letrero invertido MIRADOR MIL CUMBRES GPS 19.62061 -100.77525 | 19.887 |
| 1.591 | 1.591 | 65 17.576 | Derecha 1 | 18.296 |
| 2.401 | 0.810 | 66 16.766 | Km 177 lado derecho | 17.486 |
| 3.336 | 0.935 | 67 15.831 | Derecha 2 | 16.551 |
| 4.287 | 0.951 | 68 14.880 | Izquierda 1 | 15.600 |
| 4.819 | 0.532 | 69 14.348 | Radio 2 | 15.068 |
| 5.373 | 0.554 | 70 13.794 | Letrero MI RANCHITO invertido lado izquierdo | 14.514 |
| 6.412 | 1.039 | 71 12.755 | Km 181 invertido lado izquierdo | 13.475 |

* sanjose24



| | | | | |
|---|----|---------------------|-----------|----------------|
| TC | 2 | Mirador Mil Cumbres | DISTANCIA | 2 |
| CH TC | 2A | Estrada a Servicio | 19.887 km | |
| TRAMO CRONOMETRADO | | | PROMEDIO | TIEMPO 0:25:00 |
| Mirador Mil Cumbres - San Jose de la Cumbre 1 | | 19.167 km | 48 kph | |

| Distancia Total | Distancia Parcial | Señas | Informacion | Distancia Regresivo |
|-----------------|-------------------|--|----------------------------------|---------------------|
| 8.218 | 1.806 |  72 10.949 | Izquierda 1 larga | 11.669 |
| 9.037 | 0.819 |  73 10.130 | Izquierda 2 | 10.850 |
| 9.755 | 0.718 |  74 9.412 | MIC 1 Médico | 10.132 |
| 10.707 | 0.952 |  75 8.460 | Derecha 1 | 9.180 |
| 11.415 | 0.708 |  76 7.752 | Izquierda 1 | 8.472 |
| 11.762 | 0.347 |  77 7.405 | Derecha 2 | 8.125 |
| 12.443 | 0.681 |  78 6.724 | Izquierda 1 larga | 7.444 |
| 13.799 | 1.356 |  79 5.368 | Derecha 1 larga | 6.088 |
| 13.989 | 0.190 |   80 5.178 | Letrero MIRADOR ATZIMBA Radio | 5.898 |

| | | | | |
|---|----|---------------------|-----------|----------------|
| TC | 2 | Mirador Mil Cumbres | DISTANCIA | 2 |
| CH TC | 2A | Estrada a Servicio | 19.887 km | |
| TRAMO CRONOMETRADO | | | PROMEDIO | TIEMPO 0:25:00 |
| Mirador Mil Cumbres - San Jose de la Cumbre 1 | | 19.167 km | 48 kph | |

| Distancia Total | Distancia Parcial | Señas | Informacion | Distancia Regresivo |
|-----------------|-------------------|--------------|--|---------------------|
| 15.565 | 1.576 | 81 3.602 | Km 190 lado derecho | 4.322 |
| 15.772 | 0.207 | 82 3.395 | Izquierda 1 | 4.115 |
| 17.307 | 1.535 | 83 1.860 | Derecha 2 se cierra | 2.580 |
| 19.167 | 1.860 | 84 0.000 | Control B Letrero SAN JOSE DE LA CUMBRE GPS 19.67774 -100.85023 | 0.720 |
| 19.505 | 0.338 | 85 | Control C Km 194 lado derecho | 0.382 |
| 19.550 | 0.045 | 86 | A la derecha casi en U | 0.337 |
| 19.569 | 0.019 | 87 | Arco y Tope | 0.318 |

* sanjose24



| | | | | |
|---|----|---------------------|-----------|----------------|
| TC | 2 | Mirador Mil Cumbres | DISTANCIA | 2 |
| CH TC | 2A | Estrada a Servicio | 19.887 km | |
| TRAMO CRONOMETRADO | | | PROMEDIO | TIEMPO 0:25:00 |
| Mirador Mil Cumbres - San Jose de la Cumbre 1 | | 19.167 km | 48 kph | |

| Distancia Total | Distancia Parcial | Señas | Informacion | Distancia Regresivo |
|-----------------|-------------------|--------|---|---------------------|
| 19.731 | 0.162 | 88 | Topes 2 | 0.156 |
| 19.887 | 0.156 | 89 | Control CH Entrada a SERVICIO en poste de CFE con transformador GPS 19.67718 -100.85176 | 0.000 |

* sanjose24







| | | | | |
|--------------------|----|--------------------|-----------|----------------|
| CH | 2A | Entrada a Servicio | DISTANCIA | 2.1 |
| CH | 2B | Salida de Servicio | 0.121 km | |
| TRAMO CRONOMETRADO | | | PROMEDIO | TIEMPO 0:45:00 |
| | | | 0 kph | |

| Distancia Total | Distancia Parcial | Señas | Información | Distancia Regresivo |
|-----------------|-------------------|--------|---|---------------------|
| 0.000 | 0.000 | 90 | Control CH Entrada a SERVICIO en Poste de CFE con transformador GPS 19.67718 -100.85176 | 0.121 |
| 0.121 | 0.121 | 91 | Control CH Salida de servicio y entrada a reclasificación Poste CFE con transformador GPS 19.67722 -100.8521 | 0.000 |

* sanjose24












| | | | | |
|--------------------|----|--|-----------|----------------|
| CH | 2B | Salida de Servicio Estrada a Reclasificacion | DISTANCIA | 2.2 |
| CH | 2C | Salida de Reclasificacion | 0.031 km | |
| TRAMO CRONOMETRADO | | | PROMEDIO | TIEMPO 0:15:00 |
| | | | 0 kph | |

| Distancia Total | Distancia Parcial | Señas | Informacion | Distancia Regresivo |
|-----------------|-------------------|--|---|---------------------|
| 0.000 | 0.000 |   92 | Control CH Salida de servicio y entrada a reclasificacion Poste CFE con transformador GPS 19.67722 -100.8521 | 0.031 |
| 0.031 | 0.031 |   93 | Control CH Reja negra salida de reclasificacion GPS 19.67716 -100.85176 | 0.000 |

* sanjose24



| | | | | |
|--------------------|----|---------------------------|-----------|----------------|
| CH | 2B | Salida de Reclasificación | DISTANCIA | 2.3 |
| CH | 3 | San Jose de la Cumbre | 0.721 km | |
| TRAMO CRONOMETRADO | | | PROMEDIO | TIEMPO 0:08:00 |
| | | | 5 kph | |

| Distancia Total | Distancia Parcial | Señas | Informacion | Distancia Regresivo |
|-----------------|-------------------|---|--|---------------------|
| 0.000 | 0.000 |   94 | Control CH Reja negra salida de reclasificacion GPS 19.67716 -100.85176 | 0.721 |
| 0.019 | 0.019 |  95 | Topes 3 | 0.702 |
| 0.317 | 0.298 |  96 | Tope y arco | 0.404 |
| 0.335 | 0.018 |  97 | A la izquierda | 0.386 |
| 0.384 | 0.049 |  98 | Km 194 invertido lado izquierdo | 0.337 |
| 0.579 | 0.195 |  99 | Control CH GPS 19.67648 -100.8507 | 0.142 |
| 0.721 | 0.142 |   100 | Control A En letrero invertido San Jose de la Cumbre GPS 19.67767 -100.85019 | 0.000 |

* sanjose24



| | | | | |
|---|----|-----------------------|-----------|----------------|
| TC | 3 | San Jose de la Cumbre | DISTANCIA | 3 |
| CH | 3A | Mirador Mil Cumbres | 19.205 km | |
| TRAMO CRONOMETRADO | | | PROMEDIO | TIEMPO 0:18:00 |
| San Jose de la Cumbre - Mirador Mil Cumbres 2 | | 18.764 km | 64 kph | |

| Distancia Total | Distancia Parcial | Señas | Informacion | Distancia Regresivo |
|-----------------|-------------------|--------------------|--|---------------------|
| 0.000 | 0.000 | 101 18.764 | Control A Letrero invertido SAN JOSE DE LA CUMBRE GPS 19.67769 -100.85023 | 19.205 |
| 0.432 | 0.432 | 102 18.332 | Derecha 2 | 18.773 |
| 1.313 | 0.881 | 103 17.451 | Derecha 1 | 17.892 |
| 1.752 | 0.439 | 104 17.012 | Izquierda 2 larga | 17.453 |
| 3.418 | 1.666 | 105 15.346 | Derecha 2 | 15.787 |
| 5.176 | 1.758 | 106 13.588 | Radio | 14.029 |
| 7.186 | 2.010 | 107 11.578 | Izquierda 1 | 12.019 |
| 7.420 | 0.234 | 108 11.344 | Izquierda 2 | 11.785 |

* sanjose24



| | | | | |
|---|----|-----------------------|-----------|----------------|
| TC | 3 | San Jose de la Cumbre | DISTANCIA | 3 |
| CH | 3A | Mirador Mil Cumbres | 19.205 km | |
| TRAMO CRONOMETRADO | | | PROMEDIO | TIEMPO 0:18:00 |
| San Jose de la Cumbre - Mirador Mil Cumbres 2 | | 18.764 km | 64 kph | |

| Distancia Total | Distancia Parcial | Señas | Informacion | Distancia Regresivo |
|-----------------|-------------------|----------------|---------------------|---------------------|
| 7.635 | 0.215 | 109 11.129 | Km 186 lado derecho | 11.570 |
| 7.731 | 0.096 | 110 11.033 | Derecha 2 | 11.474 |
| 8.381 | 0.650 | 111 10.383 | Izquierda 2 | 10.824 |
| 9.150 | 0.769 | 112 9.614 | Derecha 3 | 10.055 |
| 9.410 | 0.260 | 113 9.354 | MIC 1 Médico | 9.795 |
| 9.448 | 0.038 | 114 9.316 | Derecha 2 | 9.757 |
| 10.019 | 0.571 | 115 8.745 | Derecha 2 | 9.186 |
| 10.533 | 0.514 | 116 8.231 | Izquierda 1 | 8.672 |
| 10.837 | 0.304 | 117 7.927 | Derecha 2 larga | 8.368 |

* sanjose24









| | | | | |
|---|----|-----------------------|-----------|----------------|
| TC | 3 | San Jose de la Cumbre | DISTANCIA | 3 |
| CH | 3A | Mirador Mil Cumbres | 19.205 km | |
| TRAMO CRONOMETRADO | | | PROMEDIO | TIEMPO 0:18:00 |
| San Jose de la Cumbre - Mirador Mil Cumbres 2 | | 18.764 km | 64 kph | |

| Distancia Total | Distancia Parcial | Señas | Informacion | Distancia Regresivo |
|-----------------|-------------------|---------------|---------------------|---------------------|
| 11.752 | 0.915 | 118 7.012 | Letrero PINO GORDO | 7.453 |
| 13.529 | 1.777 | 119 5.235 | Letrero MI RANCHITO | 5.676 |
| 14.346 | 0.817 | 120 4.418 | Radio 2 | 4.859 |
| 14.424 | 0.078 | 121 4.340 | Izquierda 2 | 4.781 |
| 14.826 | 0.402 | 122 3.938 | Derecha 2 | 4.379 |
| 15.333 | 0.507 | 123 3.431 | Derecha 2 | 3.872 |
| 15.699 | 0.366 | 124 3.065 | Derecha 1 | 3.506 |
| 16.017 | 0.318 | 125 2.747 | Derecha 2 | 3.188 |
| 16.772 | 0.755 | 126 1.992 | Km 177 lado derecho | 2.433 |

* sanjose24











| | | | | |
|---|----|-----------------------|-----------|----------------|
| TC | 3 | San Jose de la Cumbre | DISTANCIA | 3 |
| CH | 3A | Mirador Mil Cumbres | 19.205 km | |
| TRAMO CRONOMETRADO | | | PROMEDIO | TIEMPO 0:18:00 |
| San Jose de la Cumbre - Mirador Mil Cumbres 2 | | 18.764 km | 64 kph | |

| Distancia Total | Distancia Parcial | Señas | Informacion | Distancia Regresivo |
|-----------------|-------------------|---|---|---------------------|
| 18.764 | 1.992 |   127 0.000 | Control B Km 175 lado derecho GPS 19.62416 -100.77547 | 0.441 |
| 19.154 | 0.390 |   128 | Control C Letrero MIRADOR MIL CUMBRES | 0.051 |
| 19.205 | 0.051 |   129 | Control CH En señal de curva NO PENALIZA EL ADELANTO NO anotar en el Carnet la hora de paso Anotar la Hora Ideal GPS 19.62027 -100.77543 | 0.000 |

* sanjose24



| | | | | |
|--------------------|----|---------------------|-----------|----------------|
| CH | 3A | Mirador Mil Cumbres | DISTANCIA | 3.1 |
| CH | 4 | Mirador Mil Cumbres | 0.271 km | |
| TRAMO CRONOMETRADO | | | PROMEDIO | TIEMPO 0:52:00 |
| | | | 0 kph | |

| Distancia Total | Distancia Parcial | Señas | Informacion | Distancia Regresivo |
|-----------------|-------------------|---|---|---------------------|
| 0.000 | 0.000 |   130 | Control CH En señal de curva NO PENALIZA EL ADELANTO NO anotar en el Carnet la hora de paso Anotar la Hora Ideal GPS 19.62027 -100.77543 | 0.271 |
| 0.100 | 0.100 |   131 | Vuelta en U La recarga de combustible esta permitida el la gasolinera que se encuentra en Huajumbaro (ruta en anexos a partir de aqui) | 0.171 |
| 0.222 | 0.122 |   132 | Control CH En señal de curvas GPS 19.62021 -100.77538 | 0.049 |
| 0.271 | 0.049 |   133 | Control A en letrero invertido MIRADOR MIL CUMBRES GPS 19.62061 -100.77525 | 0.000 |

* sanjose24






| | | | | |
|---|----|---------------------|-----------|----------------|
| TC | 4 | Mirador Mil Cumbres | DISTANCIA | 4 |
| CH TC | 4A | Estrada a Servicio | 19.887 km | |
| TRAMO CRONOMETRADO | | | PROMEDIO | TIEMPO 0:25:00 |
| Mirador Mil Cumbres - San Jose de la Cumbre 2 | | 19.167 km | 48 kph | |

| Distancia Total | Distancia Parcial | Señas | Informacion | Distancia Regresivo |
|-----------------|-------------------|----------------|--|---------------------|
| 0.000 | 0.000 | 134 19.167 | Control A en letrero invertido MIRADOR MIL CUMBRES <div style="border: 1px solid black; padding: 2px; display: inline-block;"> GPS 19.62061 -100.77525 </div> | 19.887 |
| 1.591 | 1.591 | 135 17.576 | Derecha 1 | 18.296 |
| 2.401 | 0.810 | 136 16.766 | Km 177 lado derecho | 17.486 |
| 3.336 | 0.935 | 137 15.831 | Derecha 2 | 16.551 |
| 4.287 | 0.951 | 138 14.880 | Izquierda 1 | 15.600 |
| 4.819 | 0.532 | 139 14.348 | Radio 2 | 15.068 |
| 5.373 | 0.554 | 140 13.794 | Letrero MI RANCHITO invertido lado izquierdo | 14.514 |
| 6.412 | 1.039 | 141 12.755 | Km 181 invertido lado izquierdo | 13.475 |







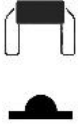
* sanjose24



| | | | | |
|---|----|---------------------|-----------|----------------|
| TC | 4 | Mirador Mil Cumbres | DISTANCIA | 4 |
| CH TC | 4A | Estrada a Servicio | 19.887 km | |
| TRAMO CRONOMETRADO | | | PROMEDIO | TIEMPO 0:25:00 |
| Mirador Mil Cumbres - San Jose de la Cumbre 2 | | 19.167 km | 48 kph | |

| Distancia Total | Distancia Parcial | Señas | Informacion | Distancia Regresivo |
|-----------------|-------------------|---|----------------------------------|---------------------|
| 8.218 | 1.806 | ! 142 10.949 | Izquierda 1 larga | 11.669 |
| 9.037 | 0.819 | !! 143 10.130 | Izquierda 2 | 10.850 |
| 9.755 | 0.718 |  144 9.412 | MIC 1 Médico | 10.132 |
| 10.707 | 0.952 | ! 145 8.460 | Derecha 1 | 9.180 |
| 11.415 | 0.708 | ! 146 7.752 | Izquierda 1 | 8.472 |
| 11.762 | 0.347 | !! 147 7.405 | Derecha 2 | 8.125 |
| 12.443 | 0.681 | ! 148 6.724 | Izquierda 1 larga | 7.444 |
| 13.799 | 1.356 | ! 149 5.368 | Derecha 1 larga | 6.088 |
| 13.989 | 0.190 |   150 5.178 | Letrero MIRADOR ATZIMBA Radio | 5.898 |




| | | | | |
|---|----|---------------------|-----------|----------------|
| TC | 4 | Mirador Mil Cumbres | DISTANCIA | 4 |
| CH TC | 4A | Estrada a Servicio | 19.887 km | |
| TRAMO CRONOMETRADO | | | PROMEDIO | TIEMPO 0:25:00 |
| Mirador Mil Cumbres - San Jose de la Cumbre 2 | | 19.167 km | 48 kph | |

| Distancia Total | Distancia Parcial | Señas | Informacion | Distancia Regresivo |
|-----------------|-------------------|---|--|---------------------|
| 15.565 | 1.576 |  151 3.602 | Km 190 lado derecho | 4.322 |
| 15.772 | 0.207 |  152 3.395 | Izquierda 1 | 4.115 |
| 17.307 | 1.535 |  153 1.860 | Derecha 2 se cierra | 2.580 |
| 19.167 | 1.860 |  154 0.000 | Control B Letrero SAN JOSE DE LA CUMBRE GPS 19.67774 -100.85023 | 0.720 |
| 19.505 | 0.338 |  155 | Control C Km 194 lado derecho | 0.382 |
| 19.550 | 0.045 |  156 | A la derecha casi en U | 0.337 |
| 19.569 | 0.019 |  157 | Arco y Tope | 0.318 |

* sanjose24



| | | | | |
|---|----|---------------------|-----------|----------------|
| TC | 4 | Mirador Mil Cumbres | DISTANCIA | 4 |
| CH TC | 4A | Estrada a Servicio | 19.887 km | |
| TRAMO CRONOMETRADO | | | PROMEDIO | TIEMPO 0:25:00 |
| Mirador Mil Cumbres - San Jose de la Cumbre 2 | | 19.167 km | 48 kph | |

| Distancia Total | Distancia Parcial | Señas | Informacion | Distancia Regresivo |
|-----------------|-------------------|---|---|---------------------|
| 19.731 | 0.162 |  158 | Topes 2 | 0.156 |
| 19.887 | 0.156 |   159 | Control CH Entrada a SERVICIO en poste de CFE con transformador <div style="border: 1px solid black; padding: 2px; display: inline-block; margin-top: 5px;"> GPS 19.67718 -100.85176 </div> | 0.000 |

* sanjose24







| | | | | |
|--------------------|----|--------------------|-----------|----------------|
| CH | 4A | Entrada a Servicio | DISTANCIA | 4.1 |
| CH | 4B | Salida de Servicio | 0.121 km | |
| TRAMO CRONOMETRADO | | | PROMEDIO | TIEMPO 0:45:00 |
| | | | 0 kph | |

| Distancia Total | Distancia Parcial | Señas | Informacion | Distancia Regresivo |
|-----------------|-------------------|---------|---|---------------------|
| 0.000 | 0.000 | 160 | Control CH Entrada a SERVICIO en Poste de CFE con transformador GPS 19.67718 -100.85176 | 0.121 |
| 0.121 | 0.121 | 161 | Control CH Salida de servicio y entrada a reclasificacion Poste CFE con transformador GPS 19.67722 -100.8521 | 0.000 |

* sanjose24












| | | | | |
|--------------------|----|---|-----------|----------------|
| CH | 4B | Salida de Servicio Estrada a Reagrupamiento | DISTANCIA | 4.2 |
| CH | 4C | Salida de Reagrupamiento | 0.031 km | |
| TRAMO CRONOMETRADO | | | PROMEDIO | TIEMPO 0:15:00 |
| | | | 0 kph | |

| Distancia Total | Distancia Parcial | Señas | Informacion | Distancia Regresivo |
|-----------------|-------------------|---|---|---------------------|
| 0.000 | 0.000 |   162 | Control CH Salida de servicio y entrada a reclasificacion Poste CFE con transformador GPS 19.67722 -100.8521 | 0.031 |
| 0.031 | 0.031 |   163 | Control CH Reja negra salida de reclasificacion GPS 19.67716 -100.85176 | 0.000 |

* sanjose24



| | | | | |
|--------------------|----|--------------------------|-----------|----------------|
| CH | 4B | Salida de Reagruoamiento | DISTANCIA | 4.3 |
| CH | 5 | San Jose de la Cumbre | 0.721 km | |
| TRAMO CRONOMETRADO | | | PROMEDIO | TIEMPO 0:08:00 |
| | | | 5 kph | |

| Distancia Total | Distancia Parcial | Señas | Informacion | Distancia Regresivo |
|-----------------|-------------------|---|--|---------------------|
| 0.000 | 0.000 |   164 | Control CH Reja negra salida de reclasificacion GPS 19.67716 -100.85176 | 0.721 |
| 0.019 | 0.019 |  165 | Topes 3 | 0.702 |
| 0.317 | 0.298 |  166 | Tope y arco | 0.404 |
| 0.335 | 0.018 |  167 | A la izquierda | 0.386 |
| 0.384 | 0.049 |  168 | Km 194 invertido lado izquierdo | 0.337 |
| 0.579 | 0.195 |  169 | Control CH GPS 19.67648 -100.8507 | 0.142 |
| 0.721 | 0.142 |   170 | Control A En letrero invertido San Jose de la Cumbre GPS 19.67767 -100.85019 | 0.000 |

* sanjose24












| | | | | |
|---|----|-----------------------|-----------|----------------|
| TC | 5 | San Jose de la Cumbre | DISTANCIA | 5 |
| CH | 5A | Mirador Mil Cumbres | 19.205 km | |
| TRAMO CRONOMETRADO | | | PROMEDIO | TIEMPO 0:18:00 |
| San Jose de la Cumbre - Mirador Mil Cumbres 3 | | 18.764 km | 64 kph | |

| Distancia Total | Distancia Parcial | Señas | Informacion | Distancia Regresivo |
|-----------------|-------------------|--------------------|--|---------------------|
| 0.000 | 0.000 | 171 18.764 | Control A Letrero invertido SAN JOSE DE LA CUMBRE GPS 19.67769 -100.85023 | 19.205 |
| 0.432 | 0.432 | 172 18.332 | Derecha 2 | 18.773 |
| 1.313 | 0.881 | 173 17.451 | Derecha 1 | 17.892 |
| 1.752 | 0.439 | 174 17.012 | Izquierda 2 larga | 17.453 |
| 3.418 | 1.666 | 175 15.346 | Derecha 2 | 15.787 |
| 5.176 | 1.758 | 176 13.588 | Radio | 14.029 |
| 7.186 | 2.010 | 177 11.578 | Izquierda 1 | 12.019 |
| 7.420 | 0.234 | 178 11.344 | Izquierda 2 | 11.785 |

* sanjose24












| | | | | |
|---|----|-----------------------|-----------|----------------|
| TC | 5 | San Jose de la Cumbre | DISTANCIA | 5 |
| CH | 5A | Mirador Mil Cumbres | 19.205 km | |
| TRAMO CRONOMETRADO | | | PROMEDIO | TIEMPO 0:18:00 |
| San Jose de la Cumbre - Mirador Mil Cumbres 3 | | 18.764 km | 64 kph | |

| Distancia Total | Distancia Parcial | Señas | Informacion | Distancia Regresivo |
|-----------------|-------------------|--|---------------------|---------------------|
| 7.635 | 0.215 |  179 11.129 | Km 186 lado derecho | 11.570 |
| 7.731 | 0.096 |  180 11.033 | Derecha 2 | 11.474 |
| 8.381 | 0.650 |  181 10.383 | Izquierda 2 | 10.824 |
| 9.150 | 0.769 |  182 9.614 | Derecha 3 | 10.055 |
| 9.410 | 0.260 |  183 9.354 | MIC 1 Médico | 9.795 |
| 9.448 | 0.038 |  184 9.316 | Derecha 2 | 9.757 |
| 10.019 | 0.571 |  185 8.745 | Derecha 2 | 9.186 |
| 10.533 | 0.514 |  186 8.231 | Izquierda 1 | 8.672 |
| 10.837 | 0.304 |  187 7.927 | Derecha 2 larga | 8.368 |

* sanjose24









| | | | | |
|---|----|-----------------------|-----------|----------------|
| TC | 5 | San Jose de la Cumbre | DISTANCIA | 5 |
| CH | 5A | Mirador Mil Cumbres | 19.205 km | |
| TRAMO CRONOMETRADO | | | PROMEDIO | TIEMPO 0:18:00 |
| San Jose de la Cumbre - Mirador Mil Cumbres 3 | | | 18.764 km | |

| Distancia Total | Distancia Parcial | Señas | Informacion | Distancia Regresivo |
|-----------------|-------------------|--|---------------------|---------------------|
| 11.752 | 0.915 |  188 7.012 | Letrero PINO GORDO | 7.453 |
| 13.529 | 1.777 |  189 5.235 | Letrero MI RANCHITO | 5.676 |
| 14.346 | 0.817 |  190 4.418 | Radio 2 | 4.859 |
| 14.424 | 0.078 |  191 4.340 | Izquierda 2 | 4.781 |
| 14.826 | 0.402 |  192 3.938 | Derecha 2 | 4.379 |
| 15.333 | 0.507 |  193 3.431 | Derecha 2 | 3.872 |
| 15.699 | 0.366 |  194 3.065 | Derecha 1 | 3.506 |
| 16.017 | 0.318 |  195 2.747 | Derecha 2 | 3.188 |
| 16.772 | 0.755 |  196 1.992 | Km 177 lado derecho | 2.433 |

* sanjose24











| | | | | |
|---|----|-----------------------|-----------|----------------|
| TC | 5 | San Jose de la Cumbre | DISTANCIA | 5 |
| CH | 5A | Mirador Mil Cumbres | 19.205 km | |
| TRAMO CRONOMETRADO | | | PROMEDIO | TIEMPO 0:18:00 |
| San Jose de la Cumbre - Mirador Mil Cumbres 3 | | | 18.764 km | |

| Distancia Total | Distancia Parcial | Señas | Informacion | Distancia Regresivo |
|-----------------|-------------------|---|---|---------------------|
| 18.764 | 1.992 |   197 0.000 | Control B Km 175 lado derecho GPS 19.62416 -100.77547 | 0.441 |
| 19.154 | 0.390 |   198 | Control C Letrero MIRADOR MIL CUMBRES | 0.051 |
| 19.205 | 0.051 |   199 | Control CH En señal de curva NO PENALIZA EL ADELANTO NO anotar en el Carnet la hora de paso Anotar la Hora Ideal GPS 19.62027 -100.77543 | 0.000 |

* sanjose24



| | | | | |
|--------------------|----|---------------------|-----------|----------------|
| CH | 5A | Mirador Mil Cumbres | DISTANCIA | 5.1 |
| CH | 6 | Mirador Mil Cumbres | 0.271 km | |
| TRAMO CRONOMETRADO | | | PROMEDIO | TIEMPO 0:52:00 |
| | | | 0 kph | |

| Distancia Total | Distancia Parcial | Señas | Informacion | Distancia Regresivo |
|-----------------|-------------------|---|---|---------------------|
| 0.000 | 0.000 |   200 | Control CH En señal de curva NO PENALIZA EL ADELANTO NO anotar en el Carnet la hora de paso Anotar la Hora Ideal GPS 19.62027 -100.77543 | 0.271 |
| 0.100 | 0.100 |   201 | Vuelta en U La recarga de combustible esta permitida el la gasolinera que se encuentra en Huajumbaro (ruta en anexos a partir de aqui) | 0.171 |
| 0.222 | 0.122 |   202 | Control CH En señal de curvas GPS 19.62021 -100.77538 | 0.049 |
| 0.271 | 0.049 |   203 | Control A en letrero invertido MIRADOR MIL CUMBRES GPS 19.62061 -100.77525 | 0.000 |

* sanjose24



| | | | | |
|---|----|---------------------|-----------|----------------|
| TC | 6 | Mirador Mil Cumbres | DISTANCIA | 6 |
| CH | 6A | Meta | 69.520 km | |
| TRAMO CRONOMETRADO | | | PROMEDIO | TIEMPO 1:30:00 |
| Mirador Mil Cumbres - San Jose de la Cumbre 3 19.167 km | | | 46 kph | |

| Distancia Total | Distancia Parcial | Señas | Informacion | Distancia Regresivo |
|-----------------|-------------------|--------------------|---|---------------------|
| 0.000 | 0.000 | 204 19.167 | Control A en letrero invertido MIRADOR MIL CUMBRES GPS 19.62061 -100.77525 | 69.520 |
| 1.591 | 1.591 | 205 17.576 | Derecha 1 | 67.929 |
| 2.401 | 0.810 | 206 16.766 | Km 177 lado derecho | 67.119 |
| 3.336 | 0.935 | 207 15.831 | Derecha 2 | 66.184 |
| 4.287 | 0.951 | 208 14.880 | Izquierda 1 | 65.233 |
| 5.373 | 1.086 | 209 13.794 | Letrero MI RANCHITO invertido lado izquierdo | 64.147 |
| 6.412 | 1.039 | 210 12.755 | Km 180 lado derecho | 63.108 |
| 8.218 | 1.806 | 211 10.949 | Izquierda 1 larga | 61.302 |

* sanjose24











| | | | | |
|---|----|---------------------|-----------|----------------|
| TC | 6 | Mirador Mil Cumbres | DISTANCIA | 6 |
| CH | 6A | Meta | 69.520 km | |
| TRAMO CRONOMETRADO | | | PROMEDIO | TIEMPO 1:30:00 |
| Mirador Mil Cumbres - San Jose de la Cumbre 3 | | 19.167 km | 46 kph | |

| Distancia Total | Distancia Parcial | Señas | Informacion | Distancia Regresivo |
|-----------------|-------------------|-------------------|------------------------------------|---------------------|
| 9.037 | 0.819 | !! 212 10.130 | Izquierda 2 | 60.483 |
| 10.707 | 1.670 | ! 213 8.460 | Derecha 1 | 58.813 |
| 11.415 | 0.708 | ! 214 7.752 | Izquierda 1 | 58.105 |
| 11.762 | 0.347 | !! 215 7.405 | Derecha 2 | 57.758 |
| 12.443 | 0.681 | ! 216 6.724 | Izquierda 1 larga | 57.077 |
| 13.799 | 1.356 | ! 217 5.368 | Derecha 1 larga | 55.721 |
| 13.989 | 0.190 | 218 5.178 | Letrero MIRADOR ATZIMBA Radio | 55.531 |
| 15.565 | 1.576 | 219 3.602 | Km 190 marca en piso y de concreto | 53.955 |

* sanjose24












| | | | | |
|---|----|---------------------|-----------|----------------|
| TC | 6 | Mirador Mil Cumbres | DISTANCIA | 6 |
| CH | 6A | Meta | 69.520 km | |
| TRAMO CRONOMETRADO | | | PROMEDIO | TIEMPO 1:30:00 |
| Mirador Mil Cumbres - San Jose de la Cumbre 3 | | 19.167 km | 46 kph | |

| Distancia Total | Distancia Parcial | Señas | Informacion | Distancia Regresivo | | | |
|-----------------|-------------------|--|---|---------------------|----------|------------|--------|
| 15.772 | 0.207 |  220 3.395 | Izquierda 1 | 53.748 | | | |
| 17.307 | 1.535 |  221 1.860 | Derecha 2 se cierra | 52.213 | | | |
| 19.167 | 1.860 |  222 0.000 | Control B Letrero SAN JOSE DE LA CUMBRE <table border="1" style="margin-top: 5px;"> <tr> <td>GPS</td> <td>19.67774</td> <td>-100.85023</td> </tr> </table> | GPS | 19.67774 | -100.85023 | 50.353 |
| GPS | 19.67774 | -100.85023 | | | | | |
| 19.505 | 0.338 |  223 | Control C km 194 invertido lado izquierdo | 50.015 | | | |
| 20.272 | 0.767 |  224 | Letrero doble MORELIA QUERENDARO | 49.248 | | | |
| 24.660 | 4.388 |  225 | Km 199 en piso | 44.860 | | | |
| 27.688 | 3.028 |  226 | Letrero INDAPARAPEO | 41.832 | | | |
| 32.703 | 5.015 |  227 | Km 207 lado derecho | 36.817 | | | |

* sanjose24












| | | | | |
|---|----|---------------------|-----------|----------------|
| TC | 6 | Mirador Mil Cumbres | DISTANCIA | 6 |
| CH | 6A | Meta | 69.520 km | |
| TRAMO CRONOMETRADO | | | PROMEDIO | TIEMPO 1:30:00 |
| Mirador Mil Cumbres - San Jose de la Cumbre 3 | | 19.167 km | 46 kph | |

| Distancia Total | Distancia Parcial | Señas | Informacion | Distancia Regresivo |
|-----------------|-------------------|--|----------------------------|---------------------|
| 33.573 | 0.870 |  228 | letrero EL ALAMO | 35.947 |
| 35.124 | 1.551 |  229 | Letrero LOS CANTILES | 34.396 |
| 35.730 | 0.606 |  230 | Km 210 lado derecho | 33.790 |
| 37.825 | 2.095 |  231 | Letrero LA POLVILLA | 31.695 |
| 38.819 | 0.994 |  232 | Km 213 lado derecho | 30.701 |
| 39.143 | 0.324 |  233 | Seguir de frente a MORELIA | 30.377 |
| 39.313 | 0.170 |  234 | Letrero MORELIA 25 | 30.207 |
| 45.805 | 6.492 |  235 | Km 220 lado derecho | 23.715 |
| 46.691 | 0.886 |  236 | Topes 2 | 22.829 |

* sanjose24



| | | | | |
|---|----|---------------------|-----------|----------------|
| TC | 6 | Mirador Mil Cumbres | DISTANCIA | 6 |
| CH | 6A | Meta | 69.520 km | |
| TRAMO CRONOMETRADO | | | PROMEDIO | TIEMPO 1:30:00 |
| Mirador Mil Cumbres - San Jose de la Cumbre 3 | | 19.167 km | 46 kph | |

| Distancia Total | Distancia Parcial | Señas | Informacion | Distancia Regresivo |
|-----------------|-------------------|--|---------------------------|---------------------|
| 52.066 | 5.375 |  237 | De frente a MORELIA | 17.454 |
| 52.310 | 0.244 |  238 | Letrero MORELIA 18 | 17.210 |
| 55.712 | 3.402 |  239 | Topes 2 | 13.808 |
| 56.518 | 0.806 |  240 | Gasolinera lado izquierdo | 13.002 |
| 56.952 | 0.434 |  241 | Km 231 lado derecho | 12.568 |
| 59.077 | 2.125 |  242 | Km 233 lado derecho | 10.443 |
| 60.938 | 1.861 |  243 | Tope | 8.582 |
| 61.158 | 0.220 |  244 | Km 235 lado derecho | 8.362 |
| 61.570 | 0.412 |  245 | Tope | 7.950 |

* sanjose24



| | | | | |
|---|----|---------------------|-----------|----------------|
| TC | 6 | Mirador Mil Cumbres | DISTANCIA | 6 |
| CH | 6A | Meta | 69.520 km | |
| TRAMO CRONOMETRADO | | | PROMEDIO | TIEMPO 1:30:00 |
| Mirador Mil Cumbres - San Jose de la Cumbre 3 | | 19.167 km | 46 kph | |

| Distancia Total | Distancia Parcial | Señas | Informacion | Distancia Regresivo |
|-----------------|-------------------|-------|--|---------------------|
| 62.011 | 0.441 | 246 | Topes 2 | 7.509 |
| 62.286 | 0.275 | 247 | Inicia camellon | 7.234 |
| 63.132 | 0.846 | 248 | Km 237 lado izquierdo | 6.388 |
| 64.086 | 0.954 | 249 | Reductores de velocidad | 5.434 |
| 64.242 | 0.156 | 250 | Km 238 lado derecho | 5.278 |
| 64.836 | 0.594 | 251 | Seguir de frente por carriles centrales a CENTRO MORELIA PATZCUARO | 4.684 |
| 65.006 | 0.170 | 252 | Reductores de velocidad | 4.514 |
| 65.206 | 0.200 | 253 | Tope y Tope peatonal | 4.314 |
| 65.466 | 0.260 | 254 | Semaforo seguir por carriles centrales | 4.054 |

* sanjose24



| | | | | |
|---|----|---------------------|-----------|----------------|
| TC | 6 | Mirador Mil Cumbres | DISTANCIA | 6 |
| CH | 6A | Meta | 69.520 km | |
| TRAMO CRONOMETRADO | | | PROMEDIO | TIEMPO 1:30:00 |
| Mirador Mil Cumbres - San Jose de la Cumbre 3 | | 19.167 km | 46 kph | |

| Distancia Total | Distancia Parcial | Señas | Informacion | Distancia Regresivo |
|-----------------|-------------------|---------|---|---------------------|
| 65.847 | 0.381 | 255 | Semaforo de frente | 3.673 |
| 66.341 | 0.494 | 256 | Semaforo | 3.179 |
| 66.796 | 0.455 | 257 | 5 semaforos en Acueducto | 2.724 |
| 68.491 | 1.695 | 258 | Semaforo seguir de frente rodeando Las Tarascas | 1.029 |
| 68.603 | 0.112 | 259 | 7 semaforos | 0.917 |
| 69.520 | 0.917 | 260 | META No penaliza el adelanto !!!FELICIDADES!!! !!!BIENVENIDOS!!! | 0.000 |

* sanjose24











Inicia **0:00:00**

ANEXO

Distancia **8.163 km**

Ruta del Mirador Mil Cumbres a gasolinera de Huajumbaro

Tiempo **0:07:00**

| Num Ref | Distancia Odometro Km | Tiempo Parcial | Velocidad kph (mph) | Señas | Instrucciones | Hora Ideal |
|---------|-----------------------|----------------|---------------------|---|--|----------------|
| #1200 | 0.000 (8.163) | 0:07:00 | 70 (43) |  | Mirador Mil Cumbres Seguir por carretera Morelia - Mil Cumbres hacia CD HIDALGO | 0:00:00 |
| #1204 | 0.470 (7.693) | | |  | Km 174 lado derecho | |
| #1206 | 1.740 (6.423) | | |  | Letrero LA MINA | |
| #1208 | 2.085 (6.078) | | |  | Topes 2 | |
| #1210 | 6.602 (1.561) | | |  | Km 168 lado derecho | |
| #1214 | 7.930 (0.233) | | |  | Letrero CD HIDALGO ZINAPECUARO | |
| #1216 | 7.952 (0.211) | | |  | a la izquierda a ZINAPECUARO | |
| #1218 | 8.163 (0.000) | | |  | Gasolinera lado izquierdo Se permite la recarga de combustible | 0:07:00 |



huajumbaro





ABANDONO

NOMBRE: _____
No. DE AUTO: _____

NUMERO DE TC

REFERENCIA:

CAUSA DE ABANDONO: _____

FIRMA DEL COMPETIDOR

BARREDORA



HOJA DE EVALUACIÓN

PILOTO: _____

NAVEGANTE: _____

No. DE AUTO: _____

| CALIFICACIÓN (1 = EXCELENTE, 5 = MUY MALO) | 1 | 2 | 3 | 4 | 5 |
|--|---|---|---|---|---|
| DOCUMENTACIÓN GENERAL | | | | | |
| REGLAMENTO PARTICULAR | | | | | |
| BOLETINES | | | | | |
| PROMOCIÓN GENERAL | | | | | |
| PRESENTACIÓN | | | | | |
| PAGINA DE INTERNET | | | | | |
| RUTA GENERALIDAD | | | | | |
| LIBRETA DE RUTA | | | | | |
| ESTADO DE LOS TRAMOS | | | | | |
| OFICIALES | | | | | |
| ESCRUTINADORES | | | | | |
| CONTROLES | | | | | |
| FUNCIONAMIENTO | | | | | |
| PRESENTACIÓN | | | | | |
| VPI | | | | | |
| JUECES DE HECHOS | | | | | |
| PUESTOS DE RADIO | | | | | |
| TREN DE CARRERA | | | | | |
| SEGURIDAD | | | | | |
| CIERRE DE TRAMOS | | | | | |
| AMBULANCIAS | | | | | |
| ARRANCADA | | | | | |
| META FINAL | | | | | |

OBSERVACIONES:



PROTESTA

PROTESTANTE:

NOMBRE:

No. DE AUTO:

TELEFONO DE CONTACTO:

PROTESTADO:

NOMBRE:

No. DE AUTO:

TIPO:

PESOS

CONVENCIONAL:

\$ 4,000.00

MOTOR/ TREN MOTRIZ:

\$ 6,000.00

OBSERVACIONES:

FIRMA DEL PROTESTANTE

FIRMA DEL COMISARIO

HORA DE RECEPCION:





OK



sos