



# Rally MIL CUMBRES 2024

Categoría **C**

25 Mayo 2024



EPIC MOTORSPORTS MÉXICO

# 1 T

Etapa 1 Transito




Inicia **0:00:00**

De salida en Jardin Azteca de Calzada San Diego

Distancia **16.214 km**

A letrero en carretera Morelia - Mil Cumbres

Tiempo **0:35:00**












Num Ref	Distancia Odometro Km	Tiempo Parcial	Velocidad kph (mph)	Señas	Instrucciones	Hora Ideal
#1001	0.000 (16.214)	0:35:00	<b>28</b> (17)		Arco de salida	<b>0:00:00</b>
#1002	0.008 (16.206)				A la derecha por Av Tata Vasco	
#1003	0.231 (15.983)				A la izquierda en semaforo cruzando el Acueducto	
#1004	0.343 (15.871)				Semaforo de frente	
#1005	1.308 (14.906)				3 Semaforos de frente	
#1008	1.692 (14.522)				Semaforo y PEMEX lado derecho	
#1009	2.006 (14.208)				Semaforo seguir de frente por carriles centrales	
#1010	2.293 (13.921)				Semaforo de frente	
#1011	2.718 (13.496)				Semaforo seguir de frente por arriba del distribuidor vial	
#1012	3.297 (12.917)				De frente a CD HIDALGO y Reductores de velocidad	

Num Ref	Distancia Odometro Km	Tiempo Parcial	Velocidad kph (mph)	Señas	Instrucciones	Hora Ideal
#1013	3.538 (12.676)				Tope y tope peatonal	
#1014	3.843 (12.371)				Letrero CD HIDALGO CERESO	
#1015	4.057 (12.157)				Circular por carriles derechos	
#1016	4.681 (11.533)				Letrero CLUB FUTURAMA	
#1017	5.928 (10.286)				Termina camellon	
#1018	6.021 (10.193)				Topes 2	
#1020	6.665 (9.549)				Tope	
#1021	6.758 (9.456)				PEMEX lado derecho	
#1022	7.065 (9.149)				Km 235 lado derecho	
#1023	7.311 (8.903)				Tope	
#1024	7.842 (8.372)				Precaucion posible obra	
#1025	8.124 (8.090)			 	Km 234 lado derecho Inicia comparacion de odometros Odometro 0.00	



\* mil2024\_C



Num Ref	Distancia Odometro Km	Tiempo Parcial	Velocidad kph (mph)	Señas	Instrucciones	Hora Ideal
#1026	11.292 (4.922)				De frente	
#1027	11.770 (4.444)				Pemex lado derecho	
#1028	12.489 (3.725)				Tope y Km 230 lado derecho	
#1029	12.573 (3.641)				Tope	
#1030	13.217 (2.997)				Topes 3	
#1033	14.554 (1.660)			 	Km 228 lado derecho Termina comparacion de odometros Distancia 6.430 km	
#1034	14.656 (1.558)				Topes 3	
#1037	14.808 (1.406)				Letrero CD HIDALGO 81	
#1039	16.082 (0.132)				Letrero triple ZURUMBENEO CHARO CD HIDALGO	
#1040	16.214 (0.000)				Letrero triple TEMAZCAL 16 LA POLVILLA 14 CD HIDALGO 79  FIN DE ETAPA	<b>0:35:00</b>



\* mil2024\_C



# 2<sup>R</sup>

Etapa 2 Regularidad




Inicia **0:35:00**

De letrero en carretera Morelia - Mil Cumbres

Distancia **11.332 km**

A km 215 misma carretera





Tiempo **0:10:38**

Num Ref	Distancia Odometro Km	Tiempo Parcial	Velocidad kph (mph)	Señas	Instrucciones	Hora Ideal
#1040	0.000				Letrero triple TEMAZCAL 16 LA POLVILLA 14 CD HIDALGO 79	<b>0:35:00</b>
#1221	0.288	0:00:17	<b>61</b> (38)		Km 226 lado derecho	<b>0:35:17</b>
#1223	1.009	0:00:54	<b>67</b> (42)		Km 225 lado derecho	<b>0:36:11</b>
#1226	0.982	0:00:55	<b>64</b> (40)		Km 224 lado derecho	<b>0:37:06</b>
#1229	1.004	0:00:55	<b>66</b> (41)		Km 223 invertido lado izquierdo	<b>0:38:01</b>
#1231	0.994	0:00:55	<b>65</b> (40)	 	Km 222 lado derecho Tope a 900 m	<b>0:38:56</b>
#1234	0.960	0:00:52	<b>66</b> (41)	 	Km 221 invertido lado izquierdo Tope a 160 m	<b>0:39:48</b>
#1236	1.034	0:00:59	<b>63</b> (39)		Km 220 lado derecho	<b>0:40:47</b>
#1238	0.974	0:00:56	<b>63</b> (39)		km 219 en piso lado izquierdo	<b>0:41:43</b>



\* mil2024\_C



Num Ref	Distancia Odometro Km	Tiempo Parcial	Velocidad kph (mph)	Señas	Instrucciones	Hora Ideal
#1241	1.039	0:01:02	<b>60</b> (37)		Km 218 en letrero DISMINUYA VELOCIDAD	<b>0:42:45</b>
#1243	0.993	0:00:59	<b>61</b> (38)		Km 217 poste sin lamina lado izquierdo	<b>0:43:44</b>
#1245	0.948	0:00:53	<b>64</b> (40)		Km 216 en piso	<b>0:44:37</b>
#1248	1.107	0:01:01	<b>65</b> (40)		Km 215 de lamina lado derecho FIN DE ETAPA	<b>0:45:38</b>



\* mil2024\_C



# 3 T

Etapa 3 Transito





Del Km 215 carretera Morelia - Mil Cumbres

A km 213 misma carretera

Inicia **0:45:38**

Distancia **1.798 km**

Tiempo **0:05:22**

Num Ref	Distancia Odometro Km	Tiempo Parcial	Velocidad kph (mph)	Señas	Instrucciones	Hora Ideal
#1248	0.000 (1.798)	0:05:22	<b>20</b> (12)		Km 215 de lamina lado derecho	<b>0:45:38</b>
#1251	1.514 (0.284)				Letrero HUETAMO CD HIDALGO Y seguir de frente	
#1252	1.551 (0.247)				Letrero CD HIDALGO 70	
#1253	1.798 (0.000)				Km 213 invertido lado izquierdo Casi frente a señal de curva FIN DE ETAPA	<b>0:51:00</b>



\* mil2024\_C



# 4<sup>R</sup>

Etapa 4 Regularidad

Inicia **0:51:00**

Del Km 213 carretera Morelia - Mil Cumbres

Distancia **18.276 km**

A km 195 misma carretera

Tiempo **0:17:51**




Num Ref	Distancia Odometro Km	Tiempo Parcial	Velocidad kph (mph)	Señas	Instrucciones	Hora Ideal
#1253	0.000				Km 213 invertido lado izquierdo Casi frente a señal de curva	<b>0:51:00</b>
#1303	1.022	0:01:05	<b>57</b> (35)	<b>Km</b>	Km 212 piso borrosa lado derecho	<b>0:52:05</b>
#1305	1.026	0:00:58	<b>64</b> (40)		Km 211 invertido lado izquierdo	<b>0:53:03</b>
#1307	1.054	0:01:00	<b>63</b> (39)		Km 210 invertido lado izquierdo	<b>0:54:03</b>
#1309	0.993	0:01:05	<b>55</b> (34)		Km 209 lado derecho	<b>0:55:08</b>
#1312	0.986	0:01:02	<b>57</b> (35)		Km 208 lado derecho	<b>0:56:10</b>
#1314	1.065	0:01:04	<b>60</b> (37)		Km 207 lado derecho	<b>0:57:14</b>
#1316	0.954	0:00:57	<b>60</b> (37)		Km 206 lado derecho	<b>0:58:11</b>
#1318	1.027	0:00:58	<b>64</b> (40)		Km 205 lado derecho	<b>0:59:09</b>
#1321	1.018	0:00:54	<b>68</b> (42)		Km 204 lado derecho	<b>1:00:03</b>
#1324	1.013	0:00:59	<b>62</b> (39)		Km 203 lado derecho	<b>1:01:02</b>



\* mil2024\_C





Num Ref	Distancia Odometro Km	Tiempo Parcial	Velocidad kph (mph)	Señas	Instrucciones	Hora Ideal
#1327	1.344	0:01:17	<b>63</b> (39)	<b><u>Km</u></b>	Km 202 piso lado derecho	<b>1:02:19</b>
#1329	0.755	0:00:48	<b>57</b> (35)	<b><u>Km</u></b>	Km 201 piso lado izquierdo	<b>1:03:07</b>
#1331	1.003	0:00:58	<b>62</b> (39)	<b><u>Km</u></b>	Km 200 en piso borrosa	<b>1:04:05</b>
#1333	0.972	0:00:57	<b>61</b> (38)	<b><u>Km</u></b>	Km 199 piso lado izquierdo A 200 m posible deslave lado derecho	<b>1:05:02</b>
#1335	1.039	0:00:59	<b>63</b> (39)		Km 198 lado izquierdo de concreto	<b>1:06:01</b>
#1338	0.977	0:00:54	<b>65</b> (40)		Km 197 lado izquierdo de concreto y en piso	<b>1:06:55</b>
#1340	1.016	0:00:59	<b>62</b> (39)	<b><u>Km</u></b>	Km 196 en piso	<b>1:07:54</b>
#1342	1.012	0:00:57	<b>64</b> (40)		Km 195 lado derecho de concreto y piso FIN DE ETAPA	<b>1:08:51</b>



\* mil2024\_C



# 5<sup>T</sup>

Etapa 5 Transito



Inicia **1:08:51**

Del Km 195 carretera Morelia - Mil Cumbres

Distancia **1.166 km**

A km 194 misma carretera

Tiempo **0:05:09**

Num Ref	Distancia Odometro Km	Tiempo Parcial	Velocidad kph (mph)	Señas	Instrucciones	Hora Ideal
#1342	0.000 (1.166)	0:05:09	<b>14</b> (9)		Km 195 lado derecho de concreto y piso	<b>1:08:51</b>
#1343	1.166 (0.000)				Km 194 invertido lado izquierdo y piso FIN DE ETAPA	<b>1:14:00</b>



\* mil2024\_C



# 6 R

Etapa 6 Regularidad

Inicia **1:14:00**

Del Km 194 carretera Morelia - Mil Cumbres

Distancia **14.134 km**

A km 180 misma carretera




Tiempo **0:13:08**

Num Ref	Distancia Odometro Km	Tiempo Parcial	Velocidad kph (mph)	Señas	Instrucciones	Hora Ideal
#1343	0.000				Km 194 invertido lado izquierdo y piso	<b>1:14:00</b>
#1345	0.993	0:01:01	<b>59</b> (37)		Km 193 piso lado izquierdo	<b>1:15:01</b>
#1347	1.007	0:00:57	<b>64</b> (40)	<b><u>Km</u></b>	Km 192 piso lado derecho	<b>1:15:58</b>
#1349	0.970	0:00:52	<b>67</b> (42)	<b><u>Km</u></b>	Km 191 piso lado izquierdo	<b>1:16:50</b>
#1351	0.975	0:00:57	<b>62</b> (39)		Km 190 de concreto lado izquierdo y piso	<b>1:17:47</b>
#1354	0.998	0:00:52	<b>69</b> (43)	<b><u>Km</u></b>	Km 189 en piso lado izquierdo borroso	<b>1:18:39</b>
#1357	1.009	0:00:54	<b>67</b> (42)		Km 188 lado derecho	<b>1:19:33</b>
#1359	0.963	0:00:56	<b>62</b> (39)		Km 187 invertido lado izquierdo	<b>1:20:29</b>
#1361	1.081	0:01:00	<b>65</b> (40)		Km 186 lado derecho	<b>1:21:29</b>
#1363	1.032	0:01:00	<b>62</b> (39)		Km 185 lado derecho	<b>1:22:29</b>
#1365	1.016	0:00:55	<b>67</b> (42)		Km 184 lado derecho	<b>1:23:24</b>



\* mil2024\_C



Num Ref	Distancia Odometro Km	Tiempo Parcial	Velocidad kph (mph)	Señas	Instrucciones	Hora Ideal
#1367	1.069	0:00:58	<b>66</b> (41)		Km 183 lado derecho	<b>1:24:22</b>
#1370	0.962	0:00:52	<b>67</b> (42)		Km 182 invertido lado izquierdo	<b>1:25:14</b>
#1372	1.064	0:00:57	<b>67</b> (42)		Km 181 lado derecho	<b>1:26:11</b>
#1375	0.995	0:00:57	<b>63</b> (39)	<b><u>Km</u></b>	Km 180 en piso borrosa FIN DE ETAPA	<b>1:27:08</b>



\* mil2024\_C



# 7<sup>L</sup>

Etapa 7 Limitada

Del Km 180 carretera Morelia - Mil Cumbres

A km 175 misma carretera

Inicia **1:27:08**

Distancia **5.014 km**

Tiempo **0:03:49**

Num Ref	Distancia Odometro Km	Tiempo Parcial	Velocidad kph (mph)	Señas	Instrucciones	Hora Ideal
#1375	0.000 (5.014)	0:03:49	<b>79</b> (49)	<b>Km</b>	Km 180 en piso borrosa	<b>1:27:08</b>
#1376	0.980 (4.034)				Km 179 lado derecho	
#1377	2.997 (2.017)				Km 177 lado derecho	
#1378	5.014 (0.000)				Km 175 lado derecho NO PENALIZA EL ADELANTO FIN DE ETAPA	<b>1:30:57</b>



\* mil2024\_C



# 8 T

Etapa 8 Transito

Del Km 175 carretera Morelia - Mil Cumbres

A km 175 misma ubicacio

Inicia **1:30:57**

Distancia **1.174 km**

Tiempo **0:43:03**

Num Ref	Distancia Odometro Km	Tiempo Parcial	Velocidad kph (mph)	Señas	Instrucciones	Hora Ideal
#1378	0.000 (1.174)	0:43:03	<b>2</b> (1)		Km 175 lado derecho NO PENALIZA EL ADELANTO	<b>1:30:57</b>
#1401	0.387 (0.787)				Letrero MIRADOR MILCUMBRES	
#1402	0.587 (0.587)				Vuelta en U Tiempo para descanso 30 minutos aproximadamente	
#1403	1.174 (0.000)				Km 175 invertido lado izquierdo FIN DE ETAPA	<b>2:14:00</b>



\* mil2024\_C



# 9 R

Etapa 9 Regularidad

Inicia **2:14:00**

Del km 175 carretera Mil Cumbres - Morelia

Distancia **20.236 km**

A km 195 misma carretera







Tiempo **0:19:03**

Num Ref	Distancia Odometro Km	Tiempo Parcial	Velocidad kph (mph)	Señas	Instrucciones	Hora Ideal
#1403	0.000				Km 175 invertido lado izquierdo	<b>2:14:00</b>
#1703	1.010	0:00:56	<b>65</b> (40)		Km 176 lado derecho	<b>2:14:56</b>
#1706	1.001	0:00:54	<b>67</b> (42)		Km 177 poste sin lamina lado derecho y en piso	<b>2:15:50</b>
#1709	1.029	0:00:59	<b>63</b> (39)		Km 178 lado derecho	<b>2:16:49</b>
#1711	1.006	0:00:59	<b>61</b> (38)		Km 179 invertido lado izquierdo	<b>2:17:48</b>
#1713	0.979	0:00:55	<b>64</b> (40)	<b>Km</b>	Km 180 en piso	<b>2:18:43</b>
#1715	0.994	0:00:59	<b>61</b> (38)		Km 181 invertido lado izquierdo	<b>2:19:42</b>
#1717	1.060	0:00:58	<b>66</b> (41)		Km 182 lado derecho	<b>2:20:40</b>
#1719	0.968	0:00:52	<b>67</b> (42)		km 183 invertido lado izquierdo	<b>2:21:32</b>
#1722	1.063	0:01:06	<b>58</b> (36)		Km 184 invertido lado izquierdo	<b>2:22:38</b>
#1725	1.016	0:01:05	<b>56</b> (35)		Km 185 lado derecho	<b>2:23:43</b>



\* mil2024\_C



Num Ref	Distancia Odometro Km	Tiempo Parcial	Velocidad kph (mph)	Señas	Instrucciones	Hora Ideal
#1727	1.011	0:00:58	<b>63</b> (39)		Km 186 invertido lado izquierdo	<b>2:24:41</b>
#1729	1.082	0:01:03	<b>62</b> (39)		Km 187 lado derecho	<b>2:25:44</b>
#1732	0.956	0:00:55	<b>63</b> (39)		Km 188 invertido lado izquierdo	<b>2:26:39</b>
#1734	1.010	0:00:55	<b>66</b> (41)	<b>Km</b>	Km 189 en piso lado derecho borrosa	<b>2:27:34</b>
#1737	0.994	0:00:53	<b>68</b> (42)		Km 190 de concreto lado derecho y piso	<b>2:28:27</b>
#1739	1.005	0:00:53	<b>68</b> (42)	<b>Km</b>	Km 191 piso lado derecho	<b>2:29:20</b>
#1741	0.940	0:00:53	<b>64</b> (40)	<b>Km</b>	Km 192 piso lado izquierdo	<b>2:30:13</b>
#1743	1.010	0:00:57	<b>64</b> (40)	<b>Km</b>	Km 193 piso lado derecho	<b>2:31:10</b>
#1745	0.984	0:00:55	<b>64</b> (40)		Km 194 lado derecho	<b>2:32:05</b>
#1748	1.118	0:00:58	<b>69</b> (43)		Km 195 de concreto lado izquierdo y piso FIN DE ETAPA	<b>2:33:03</b>



\* mil2024\_C





# 10<sup>L</sup>

Etapa 10 Limitada




Inicia **2:33:03**

Del km 195 carretera Mil Cumbres - Morelia

Distancia **5.006 km**

A km 200 misma carretera

Tiempo **0:04:00**

Num Ref	Distancia Odometro Km	Tiempo Parcial	Velocidad kph (mph)	Señas	Instrucciones	Hora Ideal
#1748	0.000 (5.006)	0:04:00	<b>75</b> (47)		Km 195 de concreto lado izquierdo y piso	<b>2:33:03</b>
#1749	2.030 (2.976)				Km 197 de concreto lado derecho	
#1750	3.009 (1.997)				Km 198 de concreto lado derecho	
#1752	4.038 (0.968)			<b><u>Km</u></b>	Km 199 en piso lado derecho	
#1753	5.006 (0.000)			<b><u>Km</u></b>	Km 200 en piso borrosa NO PENALIZA EL ADELANTO FIN DE ETAPA	<b>2:37:03</b>



\* mil2024\_C



# 11<sup>T</sup>

Etapa 11 Transito

Inicia **2:37:03**

Del km 200 carretera Mil Cumbres - Morelia

Distancia **1.752 km**

A km 202 misma carretera

Tiempo **0:07:57**

Num Ref	Distancia Odometro Km	Tiempo Parcial	Velocidad kph (mph)	Señas	Instrucciones	Hora Ideal
#1753	0.000 (1.752)	0:07:57	<b>13</b> (8)	<b><u>Km</u></b>	Km 200 en piso borrosa NO PENALIZA EL ADELANTO	<b>2:37:03</b>
#1754	1.010 (0.742)			<b><u>Km</u></b>	Km 201 en piso lado derecho	
#1755	1.752 (0.000)			<b><u>Km</u></b>	Km 202 en piso lado izquierdo FIN DE ETAPA	<b>2:45:00</b>



\* mil2024\_C



# 12<sup>R</sup>

Etapa 12 Regularidad






Inicia **2:45:00**

Del km 202 carretera Mil Cumbres - Morelia

Distancia **24.450 km**

A km 226 misma carretera

Tiempo **0:23:16**

Num Ref	Distancia Odometro Km	Tiempo Parcial	Velocidad kph (mph)	Señas	Instrucciones	Hora Ideal
#1755	0.000			<b>Km</b>	Km 202 en piso lado izquierdo	<b>2:45:00</b>
#1758	1.350	0:01:14	<b>66</b> (41)		Km 203 invertido lado izquierdo	<b>2:46:14</b>
#1760	1.008	0:00:56	<b>65</b> (40)		Km 204 invertido lado izquierdo	<b>2:47:10</b>
#1762	1.014	0:00:57	<b>64</b> (40)		Km 205 lado derecho	<b>2:48:07</b>
#1765	1.023	0:00:58	<b>63</b> (39)		Km 206 lado derecho	<b>2:49:05</b>
#1767	0.963	0:00:54	<b>64</b> (40)		Km 207 lado derecho	<b>2:49:59</b>
#1769	1.058	0:00:56	<b>68</b> (42)		Km 208 invertido lado izquierdo	<b>2:50:55</b>
#1771	0.983	0:00:53	<b>67</b> (42)		Km 209 lado derecho	<b>2:51:48</b>
#1773	0.996	0:00:55	<b>65</b> (40)		Km 210 lado derecho ignorar marca lado izquierdo	<b>2:52:43</b>
#1775	1.045	0:01:00	<b>63</b> (39)		Km 211 lado derecho	<b>2:53:43</b>
#1777	1.058	0:00:58	<b>66</b> (41)		Km 212 en letrero LA POLVILLA	<b>2:54:41</b>



\* mil2024\_C



Num Ref	Distancia Odometro Km	Tiempo Parcial	Velocidad kph (mph)	Señas	Instrucciones	Hora Ideal
#1779	0.991	0:01:02	<b>58</b> (36)		Km 213 lado derecho	<b>2:55:43</b>
#1781	1.008	0:01:04	<b>57</b> (35)	<b>Km</b>	Km 214 piso lado izquierdo	<b>2:56:47</b>
#1784	0.931	0:00:56	<b>60</b> (37)		Km 215 invertido lado izquierdo	<b>2:57:43</b>
#1786	1.106	0:01:01	<b>65</b> (40)	<b>Km</b>	Km 216 en piso lado izquierdo borrosa	<b>2:58:44</b>
#1788	0.946	0:00:53	<b>64</b> (40)		Km 217 poste sin lamina lado derecho	<b>2:59:37</b>
#1790	0.997	0:01:00	<b>60</b> (37)		km 218 en letrero invertido lado izquierdo	<b>3:00:37</b>
#1792	1.060	0:00:56	<b>68</b> (42)	<b>Km</b>	Km 219 piso lado derecho	<b>3:01:33</b>
#1794	0.936	0:00:59	<b>57</b> (35)		Km 220 lado derecho Tope a 850 m	<b>3:02:32</b>
#1797	1.057	0:01:03	<b>60</b> (37)		Km 221 lado derecho Tope a 50 m	<b>3:03:35</b>
#1798	0.941	0:00:54	<b>63</b> (39)		Km 222 invertido lado izquierdo	<b>3:04:29</b>
#1801	0.990	0:00:58	<b>61</b> (38)		Km 223 lado derecho	<b>3:05:27</b>
#1804	1.007	0:00:58	<b>63</b> (39)		Km 224 invertido lado izquierdo	<b>3:06:25</b>



\* mil2024\_C



Num Ref	Distancia Odometro Km	Tiempo Parcial	Velocidad kph (mph)	Señas	Instrucciones	Hora Ideal
#1807	0.977	0:00:53	<b>66</b> (41)		Km 225 invertido lado izquierdo	<b>3:07:18</b>
#1810	1.005	0:00:58	<b>62</b> (39)		Km 226 invertido lado izquierdo FIN DE ETAPA	<b>3:08:16</b>



\* mil2024\_C



# 13<sup>T</sup>

Etapa 13 Transito











Inicia **3:08:16**

Del Km 226 carretera Mil Cumbres - Morelia

Distancia **16.370 km**

A META en Jardin Azteca en Calzada San Diego












Tiempo **0:21:44**

Num Ref	Distancia Odometro Km	Tiempo Parcial	Velocidad kph (mph)	Señas	Instrucciones	Hora Ideal
#1810	0.000 (16.370)	0:21:44	<b>45</b> (28)		Km 226 invertido lado izquierdo	<b>3:08:16</b>
#1901	0.313 (16.057)				Seguir de frente	
#1902	1.751 (14.619)				Topes 2 y seguir de frente	
#1903	2.851 (13.519)				Topes 3	
#1906	3.913 (12.457)				Topes 2	
#1908	4.657 (11.713)				Pemex lado izquierdo	
#1911	8.377 (7.993)				Posible obra	
#1913	9.131 (7.239)				Tope	
#1914	9.354 (7.016)				Km 235 lado derecho	
#1915	9.595 (6.775)				Pemex lado izquierdo	



\* mil2024\_C



Num Ref	Distancia Odometro Km	Tiempo Parcial	Velocidad kph (mph)	Señas	Instrucciones	Hora Ideal
#1916	9.761 (6.609)				Tope	
#1917	10.208 (6.162)				Topes 2	
#1919	10.485 (5.885)				Inicia camellon	
#1921	12.456 (3.914)				Reductores de velocidad	
#1922	12.710 (3.660)				Seguir por carriles izquierdos	
#1923	13.001 (3.369)				De frente a CENTRO HISTORICO	
#1924	13.326 (3.044)				Reductores de velocidad	
#1925	13.410 (2.960)				Tope y tope peatonal	
#1926	13.663 (2.707)				7 Semaforos de frente	
#1932	16.136 (0.234)				Semaforo a la derecha a SALAMANCA	
#1933	16.370 (0.000)				A la izquierda META No penaliza adelanto ni atraso hasta por 15 minutos BIENVENIDOS!!!	<b>3:30:00</b>

Etapa	Distancia Km	Tiempo	Hora Fin	Regularidad	
1 Transito	16.214	0:35:00	0:35:00		
2 Regularidad	11.332	0:10:38	0:45:38	11.332	0:10:38
3 Transito	1.798	0:05:22	0:51:00		
4 Regularidad	18.276	0:17:51	1:08:51	18.276	0:17:51
5 Transito	1.166	0:05:09	1:14:00		
6 Regularidad	14.134	0:13:08	1:27:08	14.134	0:13:08
7 Limitada	5.014	0:03:49	1:30:57		
8 Transito	1.174	0:43:03	2:14:00		
9 Regularidad	20.236	0:19:03	2:33:03	20.236	0:19:03
10 Limitada	5.006	0:04:00	2:37:03		
11 Transito	1.752	0:07:57	2:45:00		
12 Regularidad	24.450	0:23:16	3:08:16	24.450	0:23:16
13 Transito	16.370	0:21:44	3:30:00		
Total	136.922	3:30:00		88.428	1:23:56

mil2024\_C\_0 mil2024\_C\_1 mil2024\_C\_2 mil2024\_C\_3 mil2024\_C\_4 mil2024\_C\_5