



GAM OVALO **CONSORCIO ARISTOS**

6° RALLY LA CONGOJA

RALLY AUTOMOVIL CLUB MEXICO

PETRONAS

SAN JOSE DE GRACIA GUERRERO, MEXICO

ibis budget HOTELS

FEMADAC FEDERACION MEXICANA DE AUTOMOVILISMO

CNRM COMISION NACIONAL DE RALLAS MEXICANA

CRO COMISION REGIONAL DE OCCIDENTE

DK OIL

Aguascalientes
Gente de trabajo y soluciones
El gigante de México


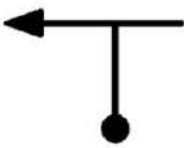


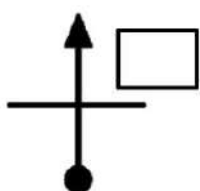

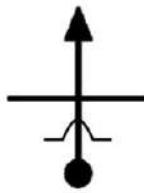
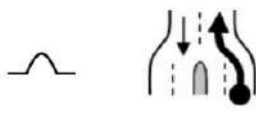
21 - 22 DE JUNIO 2024

ROLCAR




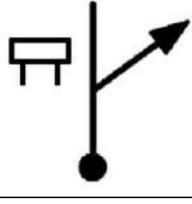
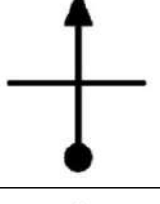
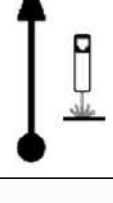
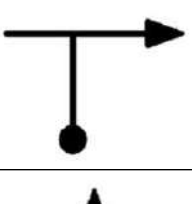

M.R.

LIBRETA DE RUTA

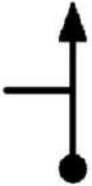
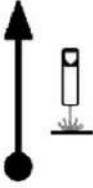

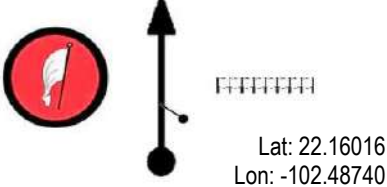
CH	0A	SALIDA PARQUE CERRADO SAN JOSE DE GRACIA	DISTANCIA	0
CH TC	1	LA CONGOJA 1	13.82 km.	
TRAMO CRONOMETRADO			PROMEDIO	TIEMPO
			41 km/h	00:20'

DISTANCE		DIRECTION	INFORMATION	DIST. REGR.
TOTAL	PARTIAL			
0.00	0.00	1 	Control CH 0A En salida de Estacionamiento Tope	13.95
0.03	0.03	2 	Por izquierda Av. Juan Dominguez	13.92
0.20	0.17	3 	De frente Tope	13.75
0.42	0.22	4 	Topes (2) De frente	13.53
0.63	0.21	5 	De frente Inicia jardín L.D	13.32
0.71	0.08	6 	Por la izquierda "Av. Edmundo Gomez Orozco" Al final del Jardin	13.24
0.81	0.10	7 	Tope Seguir De Frente	13.14
1.00	0.19	8 	Tope Fin de camellón Inicia doble Sentido	12.95

















5° RALLY LA CONGOJA

DISTANCE		DIRECTION	INFORMATION	DIST. REGR.
TOTAL	PARTIAL			
1.26	0.26	9 	Seguir por la Derecha Topes (2)	12.69
2.99	1.73	10 	Km 2 invertido Lado Izquierdo	10.96
3.35	0.36	11 	Alto Entronque peligroso A la izquierda "San Antonio de Los ríos "	10.60
4.75	1.40	12 	Letrero doble "La Congoja - San Antonio de los R." Por la derecha	9.20
5.79	1.04	13 	De frente a "San Antonio de Los Ríos "	8.16
7.60	1.81	14 	Km 9	6.35
10.59	2.99	15 	Por la derecha	3.36
11.72	1.13	16 	Letrero "San Antonio de Los Ríos " Topes (7)	2.23

5° RALLY LA CONGOJA




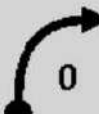




DISTANCE		DIRECTION	INFORMATION	DIST. REGR.
TOTAL	PARTIAL			
13.08	1.36	17 	Seguir De frente (Paredes)	0.87
13.42	0.34	18 	Km 12	0.53
13.82	0.40	19 	Control CH 01 (Marca Al piso Km 12+400)	0.13
13.95 0.000	0.13 0.000	20 	Control A-TC1 Inicio de etapa (Cascos) (Reja L.D km 12+500)	0.00 11.77

CH	1	LA CONGOJA 1	DISTANCIA	1
CH TC	1A	VUELTA EN U Y RECLASIFICACION	11.77 km.	
TRAMO CRONOMETRADO			PROMEDIO	TIEMPO 00:10'
1	LA CONGOJA 1		11.060 km.	







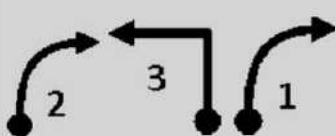

DISTANCE		DIRECTION	INFORMATION	DIST. REGR.
TOTAL	PARTIAL			
0.000	0.000	  <p>Lat: 22.16016 Lon: -102.48740</p>	Control A-TC1 Inicio de etapa (Cascos) (Reja L.D km 12+500)	11.77
0.10	0.10	  <p>2L</p> 	Piso malo Izquierda 2 Larga Km 13	11.67
0.57	0.47	 <p>1L</p>	Derecha 1 larga	11.20
1.11	0.54	 <p>2L</p>	Derecha 2 larga	10.66
1.38	0.27	   <p>0</p>	Guardaganado Izquierda 0	10.39
1.78	0.40	 <p>2</p> <p>+</p>  <p>3L</p>	Derecha 2+ Izquierda 3 larga	9.99
2.25	0.47	 	Derecha Izquierda	9.52
2.55	0.30	  <p>3</p>	Km 15 Izquierda 3	9.22

NEXT: 0.14 !!!









5° RALLY LA CONGOJA

DISTANCE		DIRECTION	INFORMATION	DIST. REGR.
TOTAL	PARTIAL			
2.69	0.14	 28	Derecha 2 larga	9.08
3.02	0.33	 29	Derecha 2 Muy larga	8.75
3.71	0.69	 30	Izquierda 3	8.06
4.09	0.38	 31	Derecha 0	7.68
4.34	0.25	 32	Lomo recta	7.43
4.54	0.20	 33	Km 17	7.23
4.62	0.08	 34	Izquierda 1 con Guardaguanado	7.15
5.12	0.50	 35	Izquierda 2 Derecha 2	6.65









5° RALLY LA CONGOJA

DISTANCE		DIRECTION	INFORMATION	DIST. REGR.
TOTAL	PARTIAL			
5.43	0.31	 36	Izquierda 3	6.34
5.57	0.14	 37	Izquierda + Derecha 2 larga	6.20
6.01	0.44	 38	Izquierda 3 con Piso malo Derecha 1	5.76
6.24	0.23	 39	Izquierda 2 Derecha 4 se Cierra con Barranco	5.53
6.49	0.25	 40	Izquierda 1 Km 19	5.28
6.55	0.06	 41	Izquierda 4 Derecha 1	5.22
6.75	0.20	 42	Derecha 2 Izquierda 3 Derecha 1	5.02
6.96	0.21	 43	Izquierda 2 Derecha 1	4.81







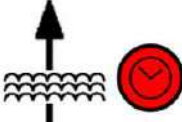
5° RALLY LA CONGOJA

DISTANCE		DIRECTION	INFORMATION	DIST. REGR.
TOTAL	PARTIAL			
7.19	0.23	44 	Izquierda Corta	4.58
7.34	0.15	45 	Derecha 2	4.43
7.49	0.15	46 	Izquierda 3 Derecha 2 larga	4.28
7.78	0.29	47 	Izquierda 1	3.99
7.89	0.11	48 	Izquierda 0 Derecha 0	3.88
8.15	0.26	49 	Izquierda 0	3.62
8.25	0.10	50 	Izquierda 1 Km 21 Derecha 1	3.52
8.47	0.22	51 	Izquierda 1 Derecha 2	3.30

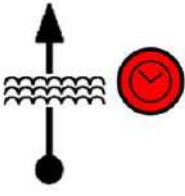

5° RALLY LA CONGOJA

DISTANCE		DIRECTION	INFORMATION	DIST. REGR.
TOTAL	PARTIAL			
8.68	0.21	 52	Izquierda 1 con Piso malo	3.09
8.83	0.15	 53	Lomo Izquierda	2.94
9.17	0.34	 54	Derecha 1	2.60
9.33	0.16	 55	Izquierda corta	2.44
9.47	0.14	 56	Derecha 1	2.30
9.61	0.14	 57	Derecha	2.16
9.72	0.11	 58	Izquierda Corta Derecha 3	2.05
9.91	0.19	 59	Izquierda 1 Derecha 1	1.86



5° RALLY LA CONGOJA

DISTANCE		DIRECTION	INFORMATION	DIST. REGR.
TOTAL	PARTIAL			
10.31	0.40	 60	Lomo Izquierda 4 Derecha 2 Km 23	1.46
10.66	0.35	 61	Izquierda 0 Derecha 1	1.11
11.06	0.40	 62 Lat: 22.16185 Lon: -102.54901	Control B Fin de etapa (20 m antes de Letrero "evite incendios..")	0.71
11.38	0.32	 63	Izquierda 1	0.39
11.52	0.14	 64 Lat: 22.16478 Lon: -102.55228	Control C Alto Total Entregar Carnet (En señal de alto)	0.25
11.72	0.20	 65	Topes (2) (La Congoja)	0.05
11.77 0.000	0.05 0.000	 66	Control CH 1A Entrada vuelta en u Y reclasificacion (Segundo tope)	0.00 0.10

CH	1A	VUELTA EN U Y RECLASIFICACION	DISTANCIA	1
CH TC	2	PAREDES 1	0.00 km.	
TRAMO CRONOMETRADO			PROMEDIO	TIEMPO
			0 k/h	01:00'

DISTANCE		DIRECTION	INFORMATION	DIST. REGR.
TOTAL	PARTIAL			
11.77 0.000	0.05 0.000	 66	Control CH 1A Entrada vuelta en u Y reclasificacion (Segundo tope)	0.00 0.10
0.10 0.000	0.10 0.000		 67	Control CH 02 Salida Reclasificacion Letrero "San José de Gracia 25)

CH	1A	VUELTA EN UY RECLASIFICACION	DISTANCIA	1
CH TC	2	PAREDES 1	0.00 km.	
TRAMO CRONOMETRADO			PROMEDIO	TIEMPO 01:00'
			0 k/h	









DISTANCE		DIRECTION	INFORMATION	DIST. REGR.
TOTAL	PARTIAL			
0.10 0.000	0.10 0.000	<div style="text-align: center;">  </div>	Control CH 02 Salida Reclasificacion Letrero "San José de Gracia 25)	0.00 0.00
0.00	0.00	<div style="text-align: center;">  </div>	Control A-TC 2 Inicio de etapa (Casco) (Marca letrero inv)	13.44

67

68



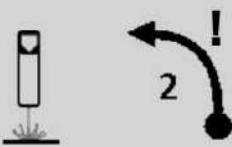





Lat: 22.16470
Lon: -102.55186

CH	2	PAREDES 1	DISTANCIA	2
CH TC	2A	ENTRADA A SERVICIO	13.44 km.	
TRAMO CRONOMETRADO			PROMEDIO	TIEMPO 00:13'
2	PAREDES 1		11.530 km.	

DISTANCE		DIRECTION	INFORMATION	DIST. REGR.
TOTAL	PARTIAL			
0.00	0.00	 Lat: 22.16470 Lon: -102.55186	Control A-TC 2 Inicio de etapa (Casco) (Marca letrero inv)	13.44
0.09	0.09	 69	Derecha 0	13.35
0.47	0.38	 70	Lomo recta	12.97
0.68	0.21	 71	Izquierda 2 con Barranco Derecha 0 Inicia descenso	12.76
0.97	0.29	 72	Izquierda 3 corta	12.47
1.15	0.18	 73	Derecha 4	12.29
1.43	0.28	 74	Izquierda 1 + Derecha 1	12.01
1.63	0.20	 75	Izquierda 3	11.81




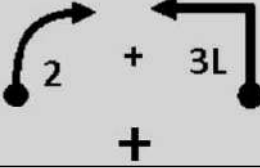


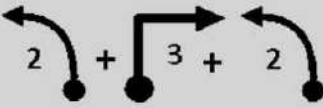
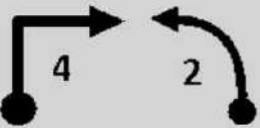
NEXT: 0.13 !!!

5° RALLY LA CONGOJA

DISTANCE		DIRECTION	INFORMATION	DIST. REGR.
TOTAL	PARTIAL			
1.76	0.13	76 	Derecha Corta	11.68
1.85	0.09	77 	Izquierda con Barranco	11.59
2.00	0.15	78 	Km 22 Izquierda 2 con Barranco	11.44
2.16	0.16	79 	Derecha corta	11.28
2.27	0.11	80 	Izquierda 1 con Barranco	11.17
2.62	0.35	81 	Derecha 1	10.82
2.75	0.13	82 	Lomo Derecha 3 corta Con piso malo + Izquierda 3	10.69
3.00	0.25	83 	Derecha 2	10.44


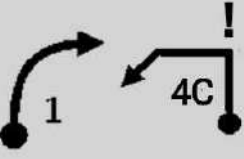
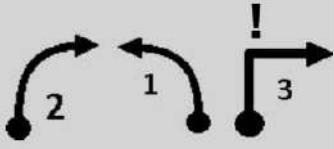





NEXT: 0.11 !!!

5° RALLY LA CONGOJA









DISTANCE		DIRECTION	INFORMATION	DIST. REGR.
TOTAL	PARTIAL			
3.11	0.11		Izquierda 1 Derecha 1	10.33
3.34	0.23		Derecha 1	10.10
3.51	0.17		Izquierda 0 Derecha 1	9.93
3.70	0.19		Derecha 2+ Izquierda 3 Larga +	9.74
3.97	0.27		Derecha 4	9.47
4.11	0.14		Izquierda 2 Km 20 Derecha Corta	9.33
4.42	0.31		Izquierda 2+ Derecha 3+ Izquierda 2+	9.02
4.67	0.25		Derecha 4 Izquierda 2	8.77

NEXT: 0.16 !!!

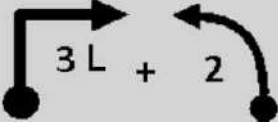
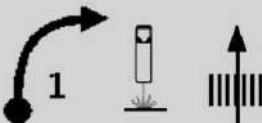



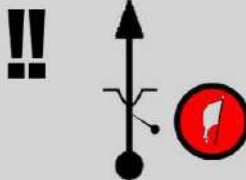


5° RALLY LA CONGOJA

DISTANCE		DIRECTION	INFORMATION	DIST. REGR.
TOTAL	PARTIAL			
4.83	0.16	 92	Izquierda 1 Derecha 4	8.61
5.03	0.20	 93	Derecha 1 Izquierda 4 se Cierra con Barranco	8.41
5.25	0.22	 94	Derecha 2 Izquierda 1 con Barranco Derecha 3	8.19
5.65	0.40	 95	Izquierda 2 Muy larga	7.79
5.92	0.27	 96	Derecha 0 Km 18	7.52
6.00	0.08	 97	Derecha 3	7.44
6.15	0.15	 98	Izquierda 1	7.29
6.34	0.19	 99	Derecha 2	7.10

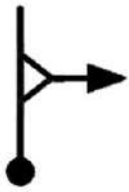

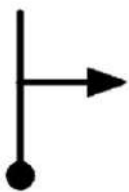

5° RALLY LA CONGOJA

DISTANCE		DIRECTION	INFORMATION	DIST. REGR.
TOTAL	PARTIAL			
6.63	0.29	100 	Derecha 0 Larga Con guardaganado	6.81
7.20	0.57	101 	Lomo Izquierda 0 Larga	6.24
7.70	0.50	102 	Derecha 3	5.74
8.00	0.30	103 	Km 16	5.44
8.20	0.20	104 	Izquierda 3 Muy larga	5.24
8.64	0.44	105 	Izquierda 2 Muy larga	4.80
8.90	0.26	106 	Derecha 3	4.54
9.09	0.19	107 	Izquierda Corta Derecha	4.35

5° RALLY LA CONGOJA

DISTANCE		DIRECTION	INFORMATION	DIST. REGR.
TOTAL	PARTIAL			
9.43	0.34	 108	Derecha 3 Larga + Izquierda 2	4.01
9.97	0.54	 109	Derecha 1 Km 14 Guardaganado	3.47
10.21	0.24	 110	Izquierda 2	3.23
10.80	0.59	 111	Izquierda 3 Larga	2.64
11.11	0.31	 112	Derecha 2 Larga	2.33
11.53	0.42	 113	Control B Vado L.D Fin de etapa (Marca en piso 13+500)	1.91
12.01	0.48	 114	Control C Alto Total Entregar Carnet (Marca inicio curva Km 13+980)	1.43
12.04	0.03	 115	Km 12	1.40



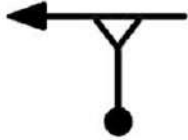

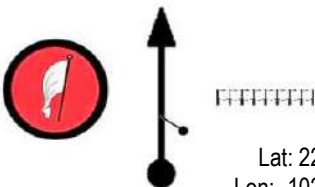
5° RALLY LA CONGOJA

DISTANCE		DIRECTION	INFORMATION	DIST. REGR.
TOTAL	PARTIAL			
12.32	0.28	116 	A la derecha Rumbo a Paredes	1.12
12.92	0.60	117 	Inicia poblado Paredes Topes (4)	0.52
13.43	0.51	118 	Por la derecha	0.01
13.44 0.000	0.01 0.000	119 	Control CH 2A Entrada servicio 10 m después de La esquina	0.00 0.00

















CH	2	PAREDES 1	DISTANCIA	2
CH TC	2A	ENTRADA A SERVICIO	13.44 km.	
TRAMO CRONOMETRADO			PROMEDIO	TIEMPO 00:13'
2	PAREDES 1	11.530 km.	52 k/h	

DISTANCE		DIRECTION	INFORMATION	DIST. REGR.
TOTAL	PARTIAL			
13.44 0.000	0.01 0.000	<div style="text-align: center;"> </div>	Control CH 2A Entrada servicio 10 m después de La esquina	0.00 0.00
0.00	0.00	<div style="text-align: center;"> </div>	Control CH 2B Salida servicio Esquina frente a Control de entrada	1.97

CH	2B	SALIDA SERVICIO	DISTANCIA	2
CH TC	3	LA CONGOJA 2	1.84 km.	
TRAMO CRONOMETRADO			PROMEDIO	TIEMPO
			37 km/h	00:03'




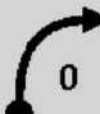




DISTANCE		DIRECTION	INFORMATION	DIST. REGR.
TOTAL	PARTIAL			
0.00	0.00	 120	Control CH 2B Salida servicio Esquina frente a Control de entrada	1.97
0.01	0.01	 121	Topes (4)	1.96
1.10	1.09	 122	A la izquierda A la Congoja	0.87
1.84	0.74	 123	Control CH 03 (Km 12+400)	0.13
1.97 0.000	0.13 0.000	 124 Lat: 22.16016 Lon: -102.48740	Control A-TC 3 Inicio de etapa (Casco) (Reja L.D km 12+500)	0.00 11.77

CH	3	LA CONGOJA 2	DISTANCIA	3
CH TC	3A	VUELTA EN U Y RECLASIFICACION	11.77 km.	
TRAMO CRONOMETRADO			PROMEDIO	TEMPO 00:10'
3	LA CONGOJA 2		11.060 km.	







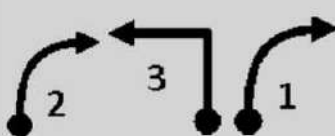

DISTANCE		DIRECTION	INFORMATION	DIST. REGR.
TOTAL	PARTIAL			
0.000	0.000	  <p>Lat: 22.16016 Lon: -102.48740</p>	Control A-TC 3 Inicio de etapa (Cascos) (Reja L.D km 12+500)	11.77
0.10	0.10	  <p>2L</p> 	Piso malo Izquierda 2 Larga Km 13	11.67
0.57	0.47	 <p>1L</p>	Derecha 1 larga	11.20
1.11	0.54	 <p>2L</p>	Derecha 2 larga	10.66
1.38	0.27	   <p>0</p>	Guardaganado Izquierda 0	10.39
1.78	0.40	 <p>2</p> <p>+</p>  <p>3L</p>	Derecha 2+ Izquierda 3 larga	9.99
2.25	0.47	 	Derecha Izquierda	9.52
2.55	0.30	  <p>3</p>	Km 15 Izquierda 3	9.22

NEXT: 0.14 !!!









5° RALLY LA CONGOJA

DISTANCE		DIRECTION	INFORMATION	DIST. REGR.
TOTAL	PARTIAL			
2.69	0.14	132 	Derecha 2 larga	9.08
3.02	0.33	133 	Derecha 2 Muy larga	8.75
3.71	0.69	134 	Izquierda 3	8.06
4.09	0.38	135 	Derecha 0	7.68
4.34	0.25	136 	Lomo recta	7.43
4.54	0.20	137 	Km 17	7.23
4.62	0.08	138 	Izquierda 1 con Guardaganado	7.15
5.12	0.50	139 	Izquierda 2 Derecha 2	6.65









5° RALLY LA CONGOJA

DISTANCE		DIRECTION	INFORMATION	DIST. REGR.
TOTAL	PARTIAL			
5.43	0.31	140 	Izquierda 3	6.34
5.57	0.14	141 	Izquierda + Derecha 2 larga	6.20
6.01	0.44	142 	Izquierda 3 con Piso malo Derecha 1	5.76
6.24	0.23	143 	Izquierda 2 Derecha 4 se Cierra con Barranco	5.53
6.49	0.25	144 	Izquierda 1 Km 19	5.28
6.55	0.06	145 	Izquierda 4 Derecha 1	5.22
6.75	0.20	146 	Derecha 2 Izquierda 3 Derecha 1	5.02
6.96	0.21	147 	Izquierda 2 Derecha 1	4.81







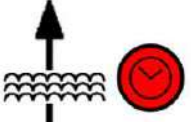
5° RALLY LA CONGOJA

DISTANCE		DIRECTION	INFORMATION	DIST. REGR.
TOTAL	PARTIAL			
7.19	0.23	148 	Izquierda Corta	4.58
7.34	0.15	149 	Derecha 2	4.43
7.49	0.15	150 	Izquierda 3 Derecha 2 larga	4.28
7.78	0.29	151 	Izquierda 1	3.99
7.89	0.11	152 	Izquierda 0 Derecha 0	3.88
8.15	0.26	153 	Izquierda 0	3.62
8.25	0.10	154 	Izquierda 1 Km 21 Derecha 1	3.52
8.47	0.22	155 	Izquierda 1 Derecha 2	3.30

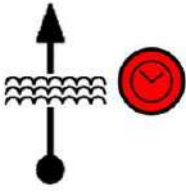

5° RALLY LA CONGOJA

DISTANCE		DIRECTION	INFORMATION	DIST. REGR.
TOTAL	PARTIAL			
8.68	0.21	 156	Izquierda 1 con Piso malo	3.09
8.83	0.15	 157	Lomo Izquierda	2.94
9.17	0.34	 158	Derecha 1	2.60
9.33	0.16	 159	Izquierda corta	2.44
9.47	0.14	 160	Derecha 1	2.30
9.61	0.14	 161	Derecha	2.16
9.72	0.11	 162	Izquierda Corta Derecha 3	2.05
9.91	0.19	 163	Izquierda 1 Derecha 1	1.86


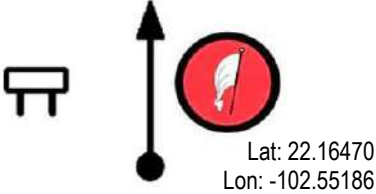
5° RALLY LA CONGOJA

DISTANCE		DIRECTION	INFORMATION	DIST. REGR.
TOTAL	PARTIAL			
10.31	0.40	 164	Lomo Izquierda 4 Derecha 2 Km 23	1.46
10.66	0.35	 165	Izquierda 0 Derecha 1	1.11
11.06	0.40	 166 Lat: 22.16185 Lon: -102.54901	Control B Fin de etapa (20 m antes de Letrero "evite incendios..")	0.71
11.38	0.32	 167	Izquierda 1	0.39
11.52	0.14	 168 Lat: 22.16478 Lon: -102.55228	Control C Alto Total Entregar Carnet (En señal de alto)	0.25
11.72	0.20	 169	Topes (2) (La Congoja)	0.05
11.77	0.05	 170	Control CH 3A Entrada vuelta en u Y reclasificacion (Segundo tope)	0.00 0.10









CH	3A	VUELTA EN U Y RECLASIFICACION	DISTANCIA	3
CH TC	4	PAREDES 2		
TRAMO CRONOMETRADO			PROMEDIO	TIEMPO 01:00'

DISTANCE		DIRECTION	INFORMATION	DIST. REGR.
TOTAL	PARTIAL			
11.77 0.000	0.05 0.000	 170	Control CH 3A Entrada vuelta en u Y reclasificacion (Segundo tope)	0.00 0.10
0.10 0.000	0.10 0.000		 171	Control CH Salida Reclasificacion Letrero "San José de Gracia 25)

CH	3A	VUELTA EN U Y RECLASIFICACION	DISTANCIA	3
CH TC	4	PAREDES 2		
TRAMO CRONOMETRADO			PROMEDIO	TIEMPO 01:00'










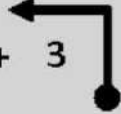

DISTANCE		DIRECTION	INFORMATION	DIST. REGR.
TOTAL	PARTIAL			
0.10 0.000	0.10 0.000	171 	Control CH ' Salida Reclasificacion Letrero "San José de Gracia 25)	0.00 0.00
0.00	0.00	172  Lat: 22.16470 Lon: -102.55186	Control A-TC 4 Inicio de etapa (Cascos) (Marca letrero inv)	13.44

CH	4	PAREDES 2	DISTANCIA	4
CH TC	4A	ENTRADA A SERVICIO	13.44 km.	
TRAMO CRONOMETRADO			PROMEDIO	TIEMPO 00:13'
4	PAREDES 2		11.530 km.	

DISTANCE		DIRECTION	INFORMATION	DIST. REGR.
TOTAL	PARTIAL			
0.00	0.00	 <small>Lat: 22.16470 Lon: -102.55186</small>	Control A-TC 4 Inicio de etapa (Cascos) (Marca letrero inv)	13.44
0.09	0.09	 173	Derecha 0	13.35
0.47	0.38	 174	Lomo recta	12.97
0.68	0.21	 175	Izquierda 2 con Barranco Derecha 0 Inicia descenso	12.76
0.97	0.29	 176	Izquierda 3 corta	12.47
1.15	0.18	 177	Derecha 4	12.29
1.43	0.28	 178	Izquierda 1 + Derecha 1	12.01
1.63	0.20	 179	Izquierda 3	11.81




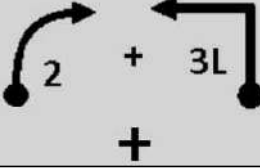


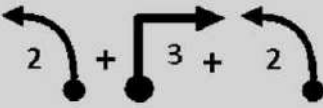
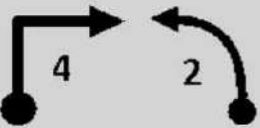
NEXT: 0.13 !!!

5° RALLY LA CONGOJA

DISTANCE		DIRECTION	INFORMATION	DIST. REGR.
TOTAL	PARTIAL			
1.76	0.13	180 	Derecha Corta	11.68
1.85	0.09	181 	Izquierda con Barranco	11.59
2.00	0.15	182  	Km 22 Izquierda 2 con Barranco	11.44
2.16	0.16	183 	Derecha corta	11.28
2.27	0.11	184 	Izquierda 1 con Barranco	11.17
2.62	0.35	185 	Derecha 1	10.82
2.75	0.13	186   + 	Lomo Derecha 3 corta Con piso malo + Izquierda 3	10.69
3.00	0.25	187 	Derecha 2	10.44



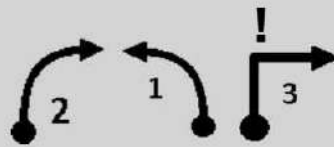

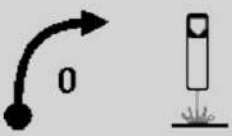



NEXT: 0.11 !!!

5° RALLY LA CONGOJA









DISTANCE		DIRECTION	INFORMATION	DIST. REGR.
TOTAL	PARTIAL			
3.11	0.11	 <p style="text-align: center;">188</p>	Izquierda 1 Derecha 1	10.33
3.34	0.23	 <p style="text-align: center;">189</p>	Derecha 1	10.10
3.51	0.17	 <p style="text-align: center;">190</p>	Izquierda 0 Derecha 1	9.93
3.70	0.19	 <p style="text-align: center;">191</p>	Derecha 2+ Izquierda 3 Larga +	9.74
3.97	0.27	 <p style="text-align: center;">192</p>	Derecha 4	9.47
4.11	0.14	 <p style="text-align: center;">193</p>	Izquierda 2 Km 20 Derecha Corta	9.33
4.42	0.31	 <p style="text-align: center;">194</p>	Izquierda 2+ Derecha 3+ Izquierda 2+	9.02
4.67	0.25	 <p style="text-align: center;">195</p>	Derecha 4 Izquierda 2	8.77

NEXT: 0.16 !!!

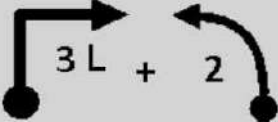
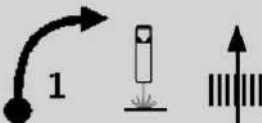



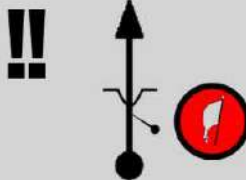

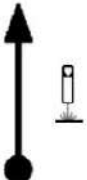
5° RALLY LA CONGOJA

DISTANCE		DIRECTION	INFORMATION	DIST. REGR.
TOTAL	PARTIAL			
4.83	0.16	 196	Izquierda 1 Derecha 4	8.61
5.03	0.20	 197	Derecha 1 Izquierda 4 se Cierra con Barranco	8.41
5.25	0.22	 198	Derecha 2 Izquierda 1 con Barranco Derecha 3	8.19
5.65	0.40	 199	Izquierda 2 Muy larga	7.79
5.92	0.27	 200	Derecha 0 Km 18	7.52
6.00	0.08	 201	Derecha 3	7.44
6.15	0.15	 202	Izquierda 1	7.29
6.34	0.19	 203	Derecha 2	7.10

5° RALLY LA CONGOJA

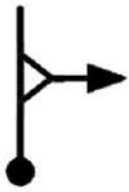

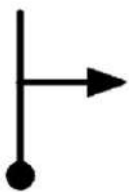

DISTANCE		DIRECTION	INFORMATION	DIST. REGR.
TOTAL	PARTIAL			
6.63	0.29	204 	Derecha 0 Larga Con guardaganado	6.81
7.20	0.57	205 	Lomo Izquierda 0 Larga	6.24
7.70	0.50	206 	Derecha 3	5.74
8.00	0.30	207 	Km 16	5.44
8.20	0.20	208 	Izquierda 3 Muy larga	5.24
8.64	0.44	209 	Izquierda 2 Muy larga	4.80
8.90	0.26	210 	Derecha 3	4.54
9.09	0.19	211 	Izquierda Corta Derecha	4.35

5° RALLY LA CONGOJA



DISTANCE		DIRECTION	INFORMATION	DIST. REGR.
TOTAL	PARTIAL			
9.43	0.34	 212	Derecha 3 Larga + Izquierda 2	4.01
9.97	0.54	 213	Derecha 1 Km 14 Guardaganado	3.47
10.21	0.24	 214	Izquierda 2	3.23
10.80	0.59	 215	Izquierda 3 Larga	2.64
11.11	0.31	 216	Derecha 2 Larga	2.33
11.53	0.42	 217	Control B Vado L.D Fin de etapa (Marca en piso 13+500)	1.91
12.01	0.48	 218	Control C Alto Total Entregar Carnet (Marca inicio curva Km 13+980)	1.43
12.04	0.03	 219	Km 12	1.40

NEXT: 0.28


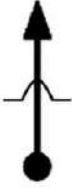
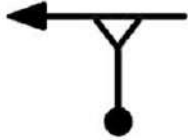

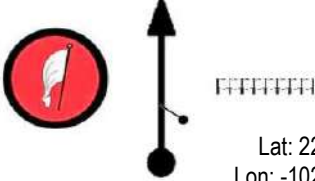
5° RALLY LA CONGOJA

DISTANCE		DIRECTION	INFORMATION	DIST. REGR.
TOTAL	PARTIAL			
12.32	0.28	220 	A la derecha Rumbo a Paredes	1.12
12.92	0.60	221 	Inicia poblado Paredes Topes (4)	0.52
13.43	0.51	222 	Por la derecha	0.01
13.44 0.000	0.01 0.000	223 	Control CH4A Entrada servicio 10 m después de La esquina	0.00 0.00

















CH	4A	ENTRADA A SERVICIO	DISTANCIA	4
CH TC	4B	SALIDA DE SERVICIO	0.00 km.	
TRAMO CRONOMETRADO			PROMEDIO	TIEMPO 00:50'
			0 k/h	

DISTANCE		DIRECTION	INFORMATION	DIST. REGR.
TOTAL	PARTIAL			
13.44 0.000	0.01 0.000	 223	Control CH4A Entrada servicio 10 m después de La esquina	0.00 0.00
0.00	0.00	 224	Control CH 4B Salida servicio Esquina frente a Control de entrada	1.97

CH	4B	SALIDA DEL SERVICIO	DISTANCIA	4
CH TC	5	LA CONGOJA 3	1.84 km.	
TRAMO CRONOMETRADO			PROMEDIO	TIEMPO
			37 k/h	00:03'









DISTANCE		DIRECTION	INFORMATION	DIST. REGR.
TOTAL	PARTIAL			
0.00	0.00	 224	Control CH 4B Salida servicio Esquina frente a Control de entrada	1.97
0.01	0.01	 225	Topes (4)	1.96
1.10	1.09	 226	A la izquierda A la Congoja	0.87
1.84	0.74	 227	Control CH 05 (Km 12+400)	0.13
1.97 0.000	0.13 0.000	 228 Lat: 22.16016 Lon: -102.48740	Control A-TC 6 Inicio de etapa (Cascos) (Reja L.D km 12+500)	0.00 11.77

CH	5	LA CONGOJA 3	DISTANCIA	5
CH TC	5A	ENTRADA VUELTA EN U Y RECLASIFICACION	11.77 km.	
TRAMO CRONOMETRADO			PROMEDIO	TIEMPO 00:10'
5	LA CONGOJA 3		11.060 km. 71 km/h	




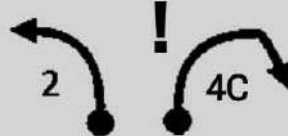


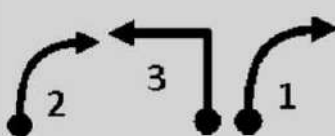

DISTANCE		DIRECTION	INFORMATION	DIST. REGR.
TOTAL	PARTIAL			
0.000	0.000	  <p>Lat: 22.16016 Lon: -102.48740</p>	Control A-TC 6 Inicio de etapa (Cascos) (Reja L.D km 12+500)	11.77
0.10	0.10	  	Piso malo Izquierda 2 Larga Km 13	11.67
0.57	0.47		Derecha 1 larga	11.20
1.11	0.54		Derecha 2 larga	10.66
1.38	0.27	  	Guardaganado Izquierda 0	10.39
1.78	0.40	 	Derecha 2+ Izquierda 3 larga	9.99
2.25	0.47	 	Derecha Izquierda	9.52
2.55	0.30	 	Km 15 Izquierda 3	9.22

NEXT: 0.14 !!!









5° RALLY LA CONGOJA

DISTANCE		DIRECTION	INFORMATION	DIST. REGR.
TOTAL	PARTIAL			
2.69	0.14	 236	Derecha 2 larga	9.08
3.02	0.33	 237	Derecha 2 Muy larga	8.75
3.71	0.69	 238	Izquierda 3	8.06
4.09	0.38	 239	Derecha 0	7.68
4.34	0.25	 240	Lomo recta	7.43
4.54	0.20	 241	Km 17	7.23
4.62	0.08	 242	Izquierda 1 con Guardaganado	7.15
5.12	0.50	 243	Izquierda 2 Derecha 2	6.65









5° RALLY LA CONGOJA

DISTANCE		DIRECTION	INFORMATION	DIST. REGR.
TOTAL	PARTIAL			
5.43	0.31	 244	Izquierda 3	6.34
5.57	0.14	 245	Izquierda + Derecha 2 larga	6.20
6.01	0.44	 246	Izquierda 3 con Piso malo Derecha 1	5.76
6.24	0.23	 247	Izquierda 2 Derecha 4 se Cierra con Barranco	5.53
6.49	0.25	 248	Izquierda 1 Km 19	5.28
6.55	0.06	 249	Izquierda 4 Derecha 1	5.22
6.75	0.20	 250	Derecha 2 Izquierda 3 Derecha 1	5.02
6.96	0.21	 251	Izquierda 2 Derecha 1	4.81







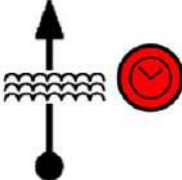
5° RALLY LA CONGOJA

DISTANCE		DIRECTION	INFORMATION	DIST. REGR.
TOTAL	PARTIAL			
7.19	0.23	252 	Izquierda Corta	4.58
7.34	0.15	253 	Derecha 2	4.43
7.49	0.15	254 	Izquierda 3 Derecha 2 larga	4.28
7.78	0.29	255 	Izquierda 1	3.99
7.89	0.11	256 	Izquierda 0 Derecha 0	3.88
8.15	0.26	257 	Izquierda 0	3.62
8.25	0.10	258 	Izquierda 1 Km 21 Derecha 1	3.52
8.47	0.22	259 	Izquierda 1 Derecha 2	3.30

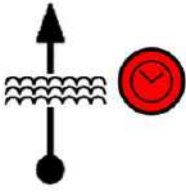

5° RALLY LA CONGOJA

DISTANCE		DIRECTION	INFORMATION	DIST. REGR.
TOTAL	PARTIAL			
8.68	0.21	 260	Izquierda 1 con Piso malo	3.09
8.83	0.15	 261	Lomo Izquierda	2.94
9.17	0.34	 262	Derecha 1	2.60
9.33	0.16	 263	Izquierda corta	2.44
9.47	0.14	 264	Derecha 1	2.30
9.61	0.14	 265	Derecha	2.16
9.72	0.11	 266	Izquierda Corta Derecha 3	2.05
9.91	0.19	 267	Izquierda 1 Derecha 1	1.86



5° RALLY LA CONGOJA

DISTANCE		DIRECTION	INFORMATION	DIST. REGR.
TOTAL	PARTIAL			
10.31	0.40	 268	Lomo Izquierda 4 Derecha 2 Km 23	1.46
10.66	0.35	 269	Izquierda 0 Derecha 1	1.11
11.06	0.40	 270 Lat: 22.16185 Lon: -102.54901	Control B Fin de etapa (20 m antes de Letrero "evite incendios..")	0.71
11.38	0.32	 271	Izquierda 1	0.39
11.52	0.14	 272 Lat: 22.16478 Lon: -102.55228	Control C Alto Total Entregar Carnet (En señal de alto)	0.25
11.72	0.20	 273	Topes (2) (La Congoja)	0.05
11.77 0.000	0.05 0.000	 274	Control CH 5A Entrada vuelta en u Y reclasificacion (Segundo tope)	0.00 0.10









CH	5A	ENTRADA VUELTA EN U Y RECLASIFICACION	DISTANCIA	5
CH TC	6	SAN JOSE DE GRACIA	0.00 km.	
TRAMO CRONOMETRADO			PROMEDIO	TIEMPO
			0 k/h	01:00'

DISTANCE		DIRECTION	INFORMATION	DIST. REGR.
TOTAL	PARTIAL			
11.77 0.000	0.05 0.000	 274	Control CH 5A Entrada vuelta en u Y reclasificacion (Segundo tope)	0.00 0.10
0.10 0.000	0.10 0.000		 275	Control CH 5B Salida Reclasificacion Letrero "San José de Gracia 25)

CH	5A	ENTRADA VUELTA EN U Y RECLASIFICACION	DISTANCIA	5
CH TC	6	SAN JOSE DE GRACIA	0.00 km.	
TRAMO CRONOMETRADO			PROMEDIO	TIEMPO 01:00'
			0 k/h	










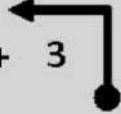

DISTANCE		DIRECTION	INFORMATION	DIST. REGR.
TOTAL	PARTIAL			
0.10 0.000	0.10 0.000	<div style="text-align: center;">  </div> <p>275</p>	<p>Control CH 5B Salida Reclasificacion Letrero "San José de Gracia 25)</p>	0.00 0.00
0.00	0.00	<div style="text-align: center;">  <p>Lat: 22.16470 Lon: -102.55186</p> </div> <p>276</p>	<p>Control A-TC6 Inicio de etapa (Cascos) (Marca letrero inv)</p>	25.32

CH	6	SAN JOSE DE GRACIA	DISTANCIA	6
CH TC	6A	META FINAL SAN JOSE DE GRACIA	25.32 km.	
TRAMO CRONOMETRADO			PROMEDIO	TIEMPO 00:33'
6	SAN JOSE DE GRACIA		11.530 km.	

DISTANCE		DIRECTION	INFORMATION	DIST. REGR.
TOTAL	PARTIAL			
0.00	0.00	 <small>Lat: 22.16470 Lon: -102.55186</small>	Control A-TC6 Inicio de etapa (Casco) (Marca letrero inv)	25.32
0.09	0.09	 <small>277</small>	Derecha 0	25.23
0.47	0.38	 <small>278</small>	Lomo recta	24.85
0.68	0.21	 <small>279</small>	Izquierda 2 con Barranco Derecha 0 Inicia descenso	24.64
0.97	0.29	 <small>280</small>	Izquierda 3 corta	24.35
1.15	0.18	 <small>281</small>	Derecha 4	24.17
1.43	0.28	 <small>282</small>	Izquierda 1 + Derecha 1	23.89
1.63	0.20	 <small>283</small>	Izquierda 3	23.69




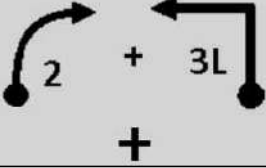


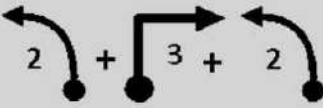
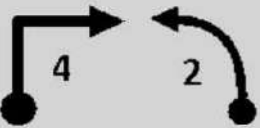
NEXT: 0.13 !!!

5° RALLY LA CONGOJA

DISTANCE		DIRECTION	INFORMATION	DIST. REGR.
TOTAL	PARTIAL			
1.76	0.13	284 	Derecha Corta	23.56
1.85	0.09	285 	Izquierda con Barranco	23.47
2.00	0.15	286  	Km 22 Izquierda 2 con Barranco	23.32
2.16	0.16	287 	Derecha corta	23.16
2.27	0.11	288 	Izquierda 1 con Barranco	23.05
2.62	0.35	289 	Derecha 1	22.70
2.75	0.13	290   + 	Lomo Derecha 3 corta Con piso malo + Izquierda 3	22.57
3.00	0.25	291 	Derecha 2	22.32


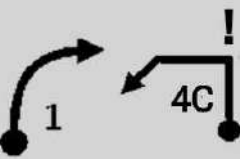
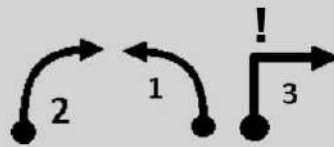

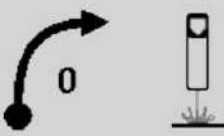



NEXT: 0.11 !!!

5° RALLY LA CONGOJA









DISTANCE		DIRECTION	INFORMATION	DIST. REGR.
TOTAL	PARTIAL			
3.11	0.11	 292	Izquierda 1 Derecha 1	22.21
3.34	0.23	 293	Derecha 1	21.98
3.51	0.17	 294	Izquierda 0 Derecha 1	21.81
3.70	0.19	 295	Derecha 2+ Izquierda 3 Larga +	21.62
3.97	0.27	 296	Derecha 4	21.35
4.11	0.14	 297	Izquierda 2 Km 20 Derecha Corta	21.21
4.42	0.31	 298	Izquierda 2+ Derecha 3+ Izquierda 2+	20.90
4.67	0.25	 299	Derecha 4 Izquierda 2	20.65

NEXT: 0.16 !!!

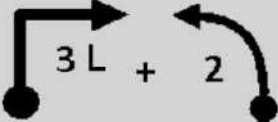




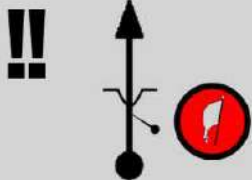


5° RALLY LA CONGOJA

DISTANCE		DIRECTION	INFORMATION	DIST. REGR.
TOTAL	PARTIAL			
4.83	0.16	 300	Izquierda 1 Derecha 4	20.49
5.03	0.20	 301	Derecha 1 Izquierda 4 se Cierra con Barranco	20.29
5.25	0.22	 302	Derecha 2 Izquierda 1 con Barranco Derecha 3	20.07
5.65	0.40	 303	Izquierda 2 Muy larga	19.67
5.92	0.27	 304	Derecha 0 Km 18	19.40
6.00	0.08	 305	Derecha 3	19.32
6.15	0.15	 306	Izquierda 1	19.17
6.34	0.19	 307	Derecha 2	18.98

5° RALLY LA CONGOJA

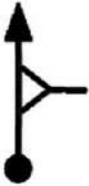
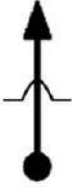


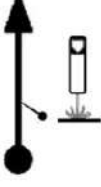
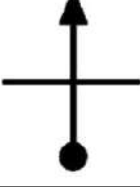

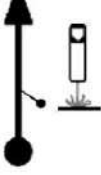
DISTANCE		DIRECTION	INFORMATION	DIST. REGR.
TOTAL	PARTIAL			
6.63	0.29	308 	Derecha 0 Larga Con guardaganado	18.69
7.20	0.57	309 	Lomo Izquierda 0 Larga	18.12
7.70	0.50	310 	Derecha 3	17.62
8.00	0.30	311 	Km 16	17.32
8.20	0.20	312 	Izquierda 3 Muy larga	17.12
8.64	0.44	313 	Izquierda 2 Muy larga	16.68
8.90	0.26	314 	Derecha 3	16.42
9.09	0.19	315 	Izquierda Corta Derecha	16.23

5° RALLY LA CONGOJA

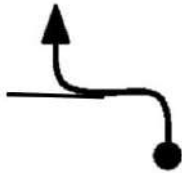

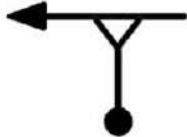
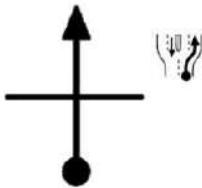
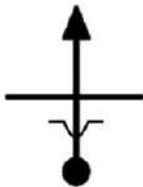
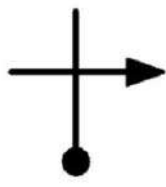
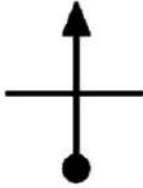

DISTANCE		DIRECTION	INFORMATION	DIST. REGR.
TOTAL	PARTIAL			
9.43	0.34	 316	Derecha 3 Larga + Izquierda 2	15.89
9.97	0.54	 317	Derecha 1 Km 14 Guardaganado	15.35
10.21	0.24	 318	Izquierda 2	15.11
10.80	0.59	 319	Izquierda 3 Larga	14.52
11.11	0.31	 320	Derecha 2 Larga	14.21
11.53	0.42	 321	Control B Vado L.D Fin de etapa (Marca en piso 13+500)	13.79
12.01	0.48	 322	Control C Alto Total Entregar Carnet (Marca inicio curva Km 13+980)	13.31
12.04	0.03	 323	Km 12	13.28

NEXT: 0.28

5° RALLY LA CONGOJA



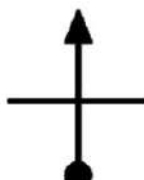



DISTANCE		DIRECTION	INFORMATION	DIST. REGR.
TOTAL	PARTIAL			
12.32	0.28	324 	De frente	13.00
12.60	0.28	325 	Topes (2)	12.72
13.01	0.41	326 	Letrero "San Antonio de Los Ríos " Topes(6)	12.31
14.80	1.79	327 	Entronque Por la izquierda	10.52
16.87	2.07	328 	Km 10	8.45
19.56	2.69	329 	De frente a San José de Gracia	5.76
20.58	1.02	330 	Alto Entronque Seguir De frente	4.74
20.88	0.30	331 	Km 6	4.44

5° RALLY LA CONGOJA

DISTANCE		DIRECTION	INFORMATION	DIST. REGR.
TOTAL	PARTIAL			
21.98	1.10	 332	Entronque A la derecha a San José de Gracia	3.34
22.37	0.39	 333	Km 2	2.95
24.04	1.67	 334	Por la izquierda Topes (2)	1.28
24.34	0.30	 335	De frente Inicia Camellon	0.98
24.52	0.18	 336	Tope Seguir De Frente	0.80
24.63	0.11	 337	Tope A la derecha Antes del jardin	0.69
24.71	0.08	 338	De frente	0.61
24.78	0.07	 339	Tope	0.54

NEXT: 0.13 !!!

5° RALLY LA CONGOJA

DISTANCE		DIRECTION	INFORMATION	DIST. REGR.
TOTAL	PARTIAL			
24.91	0.13	340 	Tope De frente	0.41
25.03	0.12	341 	Tope	0.29
25.14	0.11	342 	De frente	0.18
25.27	0.13	343 	Seguir por la Derecha	0.05
25.32	0.05	344  	Arco de meta Felicidades	0.00