



LIBRETA DE RUTA VELOCIDAD

ITINERARIO RALLY RUTA DEL SOL 2024 AMECA

SABADO 17 DE AGOSTO 2024

TC CH	LOCALIZACION	DIST TC	DIST TRANS	DIST TOTAL	TIEMPO PARCIAL	HORA PRIMER AUTO	
PC0	Parque cerrado PLAZA CENTRAL AMECA	0.000	0.000	0.000	00:30	08:30	SECCION Nº 1
0	Salida PLAZA CENTRAL AMECA					09:00	
1			7.181	7.181	00:20	09:20	
TC 1	Ameca - Ahualulco 1	16.220				09:23	
1A	Entrada neutralización AHUALULCO 1		6.250	22.470	00:27	09:50	
1B	Salida neutralización			0.000	00:10	10:00	
2			6.660	6.660	00:10	10:10	
TC 2	Ahualulco - Ameca 1	15.480				10:13	
2A	Entrada a reclasificación		7.720	23.200	00:30	10:43	
TOTALES SECCION 1		31.700	27.811	59.511			
RECLASIFICACION					00:15		
2B	Salida reclasificación-entrada servicio					10:58	
SERVICIO					0:40		
2C	Salida de servicio					11:38	SECCION Nº 2
3			7.160	7.160	00:20	11:58	
TC 3	Ameca - Ahualulco 2	16.050				11:01	
4			14.630	30.680	00:50	11:51	
TC 4	Ahualulco - Ameca 2	15.580				12:54	
4A	Entrada a reclasificación		7.470	23.050	00:30	13:24	
TOTALES SECCION 2		31.630	29.260	60.890			
RECLASIFICACION					00:15		
4B	Salida reclasificación-entrada servicio					13:39	
SERVICIO					0:40		
4C	Salida de servicio					14:19	SECCION Nº 3
5			7.160	7.160	00:20	14:39	
TC 5	Ameca - Ahualulco 3	16.050				14:42	
5A	Entrada neutralización AHUALULCO 2		7.060	23.110	00:26	15:08	
5B	Salida neutralización			0.000	00:10	15:18	
6			6.660	6.660	00:10	15:28	
TC 6	Ahualulco - Ameca 3	15.580				15:31	
6A	META FINAL PLAZA AMECA		7.470	23.050	00:30	16:01	
TOTALES SECCION 3		31.630	29.260	60.890			

TOTAL EVENTO 94.960 86.331 181.291 52%

MAPA GENERAL DE LA RUTA



ITINERARIO RALLY RUTA DEL SOL 2024 AMECA



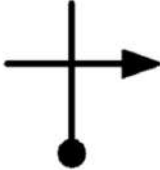

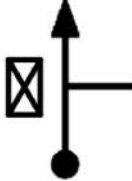
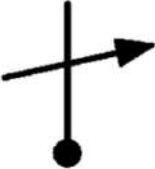


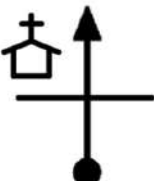
SABADO 17 DE AGOSTO 2024

TC CH	LOCALIZACION	DIST TC	DIST	DIST	TIEMPO	HORA	
PC0	Parque cerrado PLAZA CENTRAL AMECA	0.000	0.000	0.000	00:30	08:30	
0	Salida PLAZA CENTRAL AMECA					09:00	
1			7.181	7.181	00:20	09:20	SECCION Nº 1
TC 1	Ameca - Ahualulco 1	16.220				09:23	
1A	Entrada neutralización AHUALULCO 1		6.250	22.470	00:27	09:50	
1B	Salida neutralización			0.000	00:10	10:00	
2			6.660	6.660	00:10	10:10	
TC 2	Ahualulco - Ameca 1	15.480				10:13	
2A	Entrada a reclasificación		7.720	23.200	00:30	10:43	
TOTALES SECCION 1		31.700	27.811	59.511			
RECLASIFICACION					00:15		
2B	Salida reclasificación-entrada servicio					10:58	
SERVICIO					0:40		
2C	Salida de servicio					11:38	
3			7.160	7.160	00:20	11:58	SECCION Nº 2
TC 3	Ameca - Ahualulco 2	16.050				11:01	
4			14.630	30.680	00:50	11:51	
TC 4	Ahualulco - Ameca 2	15.580				12:54	
4A	Entrada a reclasificación		7.470	23.050	00:30	13:24	
TOTALES SECCION 2		31.630	29.260	60.890			
RECLASIFICACION					00:15		
4B	Salida reclasificación-entrada servicio					13:39	
SERVICIO					0:40		
4C	Salida de servicio					14:19	
5			7.160	7.160	00:20	14:39	SECCION Nº 3
TC 5	Ameca - Ahualulco 3	16.050				14:42	
5A	Entrada neutralización AHUALULCO 2		7.060	23.110	00:26	15:08	
5B	Salida neutralización			0.000	00:10	15:18	
6			6.660	6.660	00:10	15:28	
TC 6	Ahualulco - Ameca 3	15.580				15:31	
6A	META FINAL PLAZA AMECA		7.470	23.050	00:30	16:01	
TOTALES SECCION 3		31.630	29.260	60.890			
TOTAL EVENTO		94.960	86.331	181.291	52%		



SALIDA AMECA

Etapa	Sector	Distancia	Tiempo	Promedio
1	1	7.18	00h20'	21.5

DISTANCIA		DIRECCIÓN	INFORMACIÓN	DIST. REG.
TOTAL	PARCIAL			
0.00	0.00	 <p>Lat: 20,54815 Lon: -104,04699</p>	 PC0 Salida parque Cerrado Plaza central Ameca	7.18
0.06	0.06		Av. Ramón Corona	7.12
0.16	0.10		Carrillo Puerto	7.02
0.31	0.15		Banbajío	6.87
0.41	0.10		Aldama	6.77
0.56	0.15		Hilarión Romero	6.62
0.62	0.06		Lerdo de Tejada	6.56
0.71	0.09		Corregidora	6.47

NEXT: 0.09 !!!



SALIDA AMECA

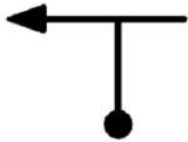
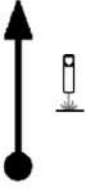
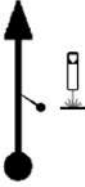
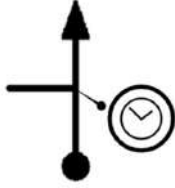






Etapa	Sector	Distancia	Tiempo	Promedio
1	1	7.18	00h20'	21.5

DISTANCIA		DIRECCIÓN	INFORMACIÓN	DIST. REG.
TOTAL	PARCIAL			
0.80	0.09	9	Tope	6.38
0.84	0.04	10	5 de mayo	6.34
0.90	0.06	11	Topes (2)	6.28
1.06	0.16	12	Palma	6.12
1.12	0.06	13	Pípila	6.06
1.26	0.14	14	Pastor	5.92
1.35	0.09	15	Topes (2)	5.83
1.44	0.09	16		5.74



SALIDA AMECA

Etapa	Sector	Distancia	Tiempo	Promedio
1	1	7.18	00h20'	21.5

DISTANCIA		DIRECCIÓN	INFORMACIÓN	DIST. REG.
TOTAL	PARCIAL			
2.59	1.15		<p>Por calle Con adoquín</p> <p>Inicia camellón</p>	4.59
3.32	0.73		Km 27	3.86
4.33	1.01		Km 26	2.84
7.07	2.73		<p> CH01</p> <p>Pintado al piso</p> <p>  </p>	0.11
7.18	0.11		<p> ATC01</p> <p>Letrero inv "El Portezuelo"</p>	0.00
0.00	0.00	<p>Lat: 20,60311 Lon: -104,04555</p>		22.46



Ameca-Ahualulco 1


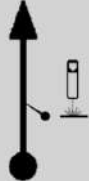

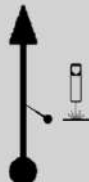




Etapa	Sector	Distancia	Tiempo	Promedio
1	1	22.47	00h26'	51.5

DISTANCIA		DIRECCIÓN	INFORMACIÓN	DIST. REG.
TOTAL	PARCIAL			
0.00	0.00	<p>Lat: 20,60311 Lon: -104,04555</p>	ATC01 Letrero inv "El Portezuelo"	22.46
1.32	1.32		Km 21	21.14
1.40	0.08		Derecha 3	21.06
1.63	0.23		Izquierda 3 Derecha 3	20.83
2.12	0.49		Derecha 3	20.34
2.25	0.12		Km 20	20.21
3.50	1.25		Derecha 3	18.96
3.78	0.28		Derecha 3	18.68



Ameca-Ahualulco 1















Etapa	Sector	Distancia	Tiempo	Promedio
1	1	22.47	00h26'	51.5

DISTANCIA		DIRECCIÓN	INFORMACIÓN	DIST. REG.
TOTAL	PARCIAL			
4.19	0.41	 29	Izquierda 2	18.27
5.30	1.10	 30	Km 17	17.16
5.64	0.34	 31	Derecha 3	16.82
8.31	2.66	 32	Km 14	14.15
8.44	0.13	 33	Izquierda 3	14.02
8.84	0.40	 34	Izquierda 3	13.62
9.32	0.48	 35	Derecha 2 Izquierda 2 Derecha 3	13.14
10.20	0.87	 36	Km 12	12.26



Ameca-Ahualulco 1

Etapa	Sector	Distancia	Tiempo	Promedio
1	1	22.47	00h26'	51.5

DISTANCIA		DIRECCIÓN	INFORMACIÓN	DIST. REG.
TOTAL	PARCIAL			
11.66	1.46	 37	Izquierda 4	10.80
11.98	0.32	 38	Derecha 3 larga	10.48
12.24	0.26	 39	Izquierda 3 larga	10.22
12.72	0.48	 40	Izquierda 3 larga	9.74
13.07	0.35	 41	Izquierda 3 larga	9.39
14.10	1.03	 42	Izquierda 3 larga	8.36
16.22	2.11	 43 Lat: 20,67126 Lon: -104,00905	 Km 6   	6.24
16.75	0.53	 44	 STA CRUZ DE BARCENAS 	5.71

NEXT: 1.48



Ameca-Ahualulco 1

Etapa	Sector	Distancia	Tiempo	Promedio
1	1	22.47	00h26'	51.5

DISTANCIA		DIRECCIÓN	INFORMACIÓN	DIST. REG.
TOTAL	PARCIAL			
18.23	1.48	 45	Km 4	4.23
20.47	2.24	 46	Vibradores	1.99
20.78	0.30	 47	Topes (2) Cruce Ferrocarril	1.68
21.22	0.43	 48	Por la derecha Inicia camellón	1.24
21.42	0.19	 49	Por la izquierda (Herrera y Cairo) Tope	1.04
21.57	0.15	 50	Topes (5)	0.89
22.32	0.75	 51	De frente (Amado Nervo) Inicia plaza Central Ahualulco	0.14
22.46	0.14	 52	Control CHP Entrada neutralizacion	0.00
0.00	0.00	 Lat: 20,70767 Lon: -103,97195		0.07



NEUTRALIZACION

Etapa	Sector	Distancia	Tiempo	Promedio
1	1	0.08	00h10'	0.5



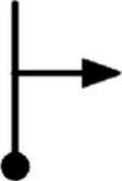
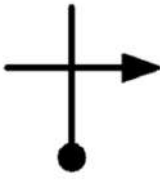




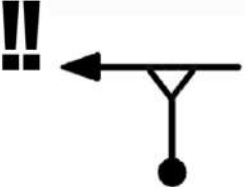
DISTANCIA		DIRECCIÓN	INFORMACIÓN	DIST. REG.
TOTAL	PARCIAL			
22.46	0.14	<p>Lat: 20,70767 Lon: -103,97195</p>	Control CHP Entrada neutralizacion	0.00
0.00	0.00			0.07
0.07	0.07		Control CHP Salida neutralizacion	0.00
0.00	0.00			6.66

Made with Rabbit Roadbook Designer



SALIDA NEUTRALIZACION

Etapa	Sector	Distancia	Tiempo	Promedio
1	1	6.66	00h10'	40.0

DISTANCIA		DIRECCIÓN	INFORMACIÓN	DIST. REG.
TOTAL	PARCIAL			
0.07 0.00	0.07 0.00	53  	Control CHP Salida neutralizacion	0.00 6.66
0.04	0.04	54 	Por la derecha (Nicolas Bravo) Tope	6.61
0.15	0.10	55 	Por la derecha (V.Carranza)	6.50
0.20	0.05	56 	Topes(7)	6.45
1.10	0.89	57 	Por la derecha En empedrado	5.56
1.15	0.05	58 	Inicia camellón	5.51
1.38	0.23	59 	De frente Topes	5.27
1.61	0.22	60 	Por la izquierda Sobre carretera Precaución	5.05

NEXT: 0.40



SALIDA NEUTRALIZACION

Etapa	Sector	Distancia	Tiempo	Promedio
1	1	6.66	00h10'	40.0

DISTANCIA		DIRECCIÓN	INFORMACIÓN	DIST. REG.
TOTAL	PARCIAL			
2.02	0.40	 61	Tope Cruce Ferrocarril	4.64
4.61	2.59	 62	Km 4	2.04
6.56	1.94	 63	CH02 Pintado al piso 	0.10
6.66 0.00	0.10 0.00	 64	ATC01 Km 6	0.00 24.31



Ahualulco-Ameca 1









Etapa	Sector	Distancia	Tiempo	Promedio
2	1	24.31	00h22'	65.5

DISTANCIA		DIRECCIÓN	INFORMACIÓN	DIST. REG.
TOTAL	PARCIAL			
0.00	0.00	64	ATC01 Km 6	24.31
2.32	2.32	65	Derecha 3 larga	21.99
2.88	0.56	66	Derecha 2	21.43
3.00	0.12	67	Km 9	21.31
3.25	0.25	68	Izquierda 2 larga Derecha 2 larga	21.05
3.96	0.70	69	Km 10	20.35
3.99	0.03	70	Derecha 3	20.32
4.40	0.41	71	Izquierda 3	19.91



Ahualulco-Ameca 1

Etapa	Sector	Distancia	Tiempo	Promedio
2	1	24.31	00h22'	65.5

DISTANCIA		DIRECCIÓN	INFORMACIÓN	DIST. REG.
TOTAL	PARCIAL			
4.70	0.30	 72	Derecha 3	19.61
5.02	0.32	 73	Km 11	19.29
7.14	2.12	 74	Derecha 3	17.16
7.51	0.37	 75	Derecha 2	16.79
7.89	0.37	 76	Km 14	16.42
9.08	1.19	 77	Izquierda 2	15.23
9.56	0.48	 78	Izquierda 2	14.75
9.89	0.33	 79	Izquierda 3	14.42

NEXT: 0.05 !!!



Ahualulco-Ameca 1

Etapa	Sector	Distancia	Tiempo	Promedio
2	1	24.31	00h22'	65.5

DISTANCIA		DIRECCIÓN	INFORMACIÓN	DIST. REG.
TOTAL	PARCIAL			
9.94	0.05	80	Km 16	14.37
10.09	0.15	81	Derecha 2	14.21
10.67	0.58	82	Derecha 3	13.63
11.93	1.25	83	Km 18 Izquierda 3	12.38
12.07	0.14	84	Izquierda 4	12.23
12.26	0.19	85	Derecha 3 Izquierda 3	12.04
12.96	0.69	86	Km 19	11.35
13.67	0.71	87	Izquierda 4	10.63



Ahualulco-Ameca 1

Etapa	Sector	Distancia	Tiempo	Promedio
2	1	24.31	00h22'	65.5

DISTANCIA		DIRECCIÓN	INFORMACIÓN	DIST. REG.
TOTAL	PARCIAL			
14.01	0.33	88	Km 20	10.29
14.13	0.12	89	Derecha 3 Derecha 4	10.17
14.76	0.63	90	Derecha 3	9.54
14.95	0.18	91	Km 21	9.36
15.74	0.79	92	BTC02 Reja blanca Lado derecho	8.57
16.28	0.54	93	CTC02 	8.03
18.95	2.67	94	Km 25	5.36
21.53	2.58	95	De frente	2.77

NEXT: 0.14 !!!



Ahualulco-Ameca 1

Etapa	Sector	Distancia	Tiempo	Promedio
2	1	24.31	00h22'	65.5

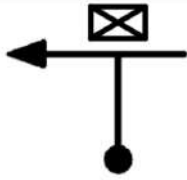




DISTANCIA		DIRECCIÓN	INFORMACIÓN	DIST. REG.
TOTAL	PARCIAL			
21.68	0.14	 96	Por camino de adoquín	2.63
22.06	0.38	 97	Cambio de Carril Inicia doble Circulación	2.25
22.79	0.73	 98	Calle Hospital	1.52
22.89	0.10	 99	Calle Independencia	1.42
22.95	0.06	 100	Tope	1.36
23.42	0.47	 101	Pípila	0.89
23.49	0.07	 102	Abasolo	0.82
23.85	0.36	 103	Tope	0.46

NEXT: 0.13 !!!



Ahualulco-Ameca 1

Etapa	Sector	Distancia	Tiempo	Promedio
2	1	24.31	00h22'	65.5

DISTANCIA		DIRECCIÓN	INFORMACIÓN	DIST. REG.
TOTAL	PARCIAL			
23.98	0.13	 104	Banbajío	0.33
24.13	0.15	 105		0.18
24.25	0.12	 106	Ingresar a Plaza Ameca	0.06
24.31	0.06	 107	 CH2A Entrada Reclasificación Entrada núcleo ferial	0.00
0.00	0.00			0.00



RECLASIFICACION





Etapa	Sector	Distancia	Tiempo	Promedio
2	1	0.00	00h15'	0.0

DISTANCIA		DIRECCIÓN	INFORMACIÓN	DIST. REG.
TOTAL	PARCIAL			
24.31	0.06		CH2A Entrada Reclasificación Entrada núcleo féria	0.00
0.00	0.00			107
0.00	0.00		CH2B Entrada servicio	0.00
		108		



SERVICIO



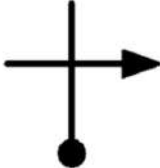
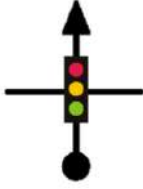
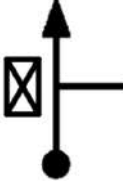



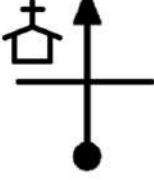
Etapa	Sector	Distancia	Tiempo	Promedio
2	1	0.00	00h40'	0.0

DISTANCIA		DIRECCIÓN	INFORMACIÓN	DIST. REG.
TOTAL	PARCIAL			
0.00	0.00	 108	 CH2B Entrada servicio	0.00
0.00	0.00	 109 Lat: 20,55770 Lon: -104,04657	 CH2C Salida servicio	7.18



SALIDA SERVICIO

Etapa	Sector	Distancia	Tiempo	Promedio
2	1	7.18	00h20'	21.5

DISTANCIA		DIRECCIÓN	INFORMACIÓN	DIST. REG.
TOTAL	PARCIAL			
0.00	0.00	 <p>Lat: 20,55770 Lon: -104,04657</p>	 CH2C Salida servicio	7.18
0.06	0.06		Av. Ramón Corona	7.12
0.16	0.10		Carrillo Puerto	7.02
0.31	0.15		Banbajío	6.87
0.41	0.10		Aldama	6.77
0.56	0.15		Hilarión Romero	6.62
0.62	0.06		Lerdo de Tejada	6.56
0.71	0.09		Corregidora	6.47

NEXT: 0.09 !!!



SALIDA SERVICIO

Etapa	Sector	Distancia	Tiempo	Promedio
2	1	7.18	00h20'	21.5

DISTANCIA		DIRECCIÓN	INFORMACIÓN	DIST. REG.
TOTAL	PARCIAL			
0.80	0.09	117	Tope	6.38
0.84	0.04	118	5 de mayo	6.34
0.90	0.06	119	Topes (2)	6.28
1.06	0.16	120	Palma	6.12
1.12	0.06	121	Pípila	6.06
1.26	0.14	122	Pastor	5.92
1.35	0.09	123	Topes (2)	5.83
1.44	0.09	124		5.74

NEXT: 1.15



SALIDA SERVICIO

Etapa	Sector	Distancia	Tiempo	Promedio
2	1	7.18	00h20'	21.5

DISTANCIA		DIRECCIÓN	INFORMACIÓN	DIST. REG.
TOTAL	PARCIAL			
2.59	1.15	 125	Por calle adoquinada Inicia Camellón	4.59
3.32	0.73	 126	Km 27	3.86
4.33	1.01	 127	Km 26	2.84
7.07	2.73	 128	CH03 Pintado al piso 	0.11
7.18 0.00	0.11 0.00	 129 Lat: 20,60311 Lon: -104,04555	ATC03 Letrero inv "El Portezuelo"	0.00 30.95



AMECA-AHUALULCO 2


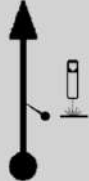

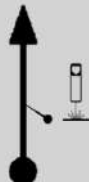

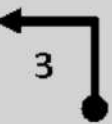


Etapa	Sector	Distancia	Tiempo	Promedio
3	2	30.95	00h50'	37.0

DISTANCIA		DIRECCIÓN	INFORMACIÓN	DIST. REG.
TOTAL	PARCIAL			
0.00	0.00	 Lat: 20,60311 Lon: -104,04555	ATC03 Letrero inv "El Portezuelo"	30.95
1.32	1.32	 129	Km 21	29.63
1.40	0.08	 130	Derecha 3	29.54
1.63	0.23	 131	Izquierda 3 Derecha 3	29.31
2.12	0.49	 132	Derecha 3	28.82
2.25	0.12	 133	Km 20	28.70
3.50	1.25	 134	Derecha 3	27.44
3.78	0.28	 135	Derecha 3	27.16



AMECA-AHUALULCO 2






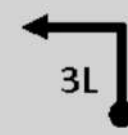





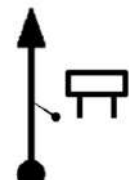


Etapa	Sector	Distancia	Tiempo	Promedio
3	2	30.95	00h50'	37.0

DISTANCIA		DIRECCIÓN	INFORMACIÓN	DIST. REG.
TOTAL	PARCIAL			
4.19	0.41	 137	Izquierda 2	26.75
5.30	1.10	 138	Km 17	25.65
5.64	0.34	 139	Derecha 3	25.30
8.31	2.66	 140	Km 14	22.64
8.44	0.13	 141	Izquierda 3	22.50
8.84	0.40	 142	Izquierda 3	22.10
9.32	0.48	 143	Derecha 2 Izquierda 2 Derecha 3	21.62
10.20	0.87	 144	Km 12	20.75



AMECA-AHUALULCO 2

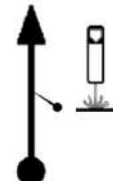

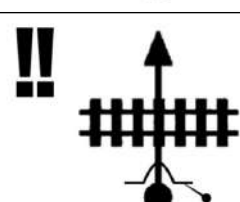
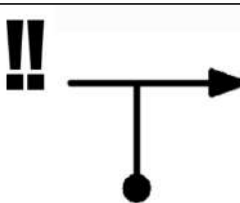

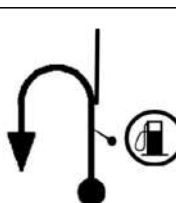

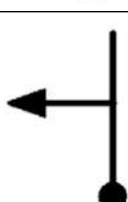
Etapa	Sector	Distancia	Tiempo	Promedio
3	2	30.95	00h50'	37.0

DISTANCIA		DIRECCIÓN	INFORMACIÓN	DIST. REG.
TOTAL	PARCIAL			
11.66	1.46	 145	Izquierda 4	19.28
11.98	0.32	 146	Derecha 3 larga	18.96
12.24	0.26	 147	Izquierda 3 larga	18.70
12.72	0.48	 148	Izquierda 3 larga	18.22
13.07	0.35	 149	Izquierda 3 larga	17.87
14.10	1.03	 150	Izquierda 3 larga	16.84
16.22	2.11	 151	 BTC03 Km 6   	14.73
16.58	0.36	 152	 CTC03 	14.37



AMECA-AHUALULCO 2

Etapa	Sector	Distancia	Tiempo	Promedio
3	2	30.95	00h50'	37.0

DISTANCIA		DIRECCIÓN	INFORMACIÓN	DIST. REG.
TOTAL	PARCIAL			
18.06	1.48	153 	Km 4	12.89
20.30	2.24	154 	Vibradores	10.64
20.61	0.30	155 	Topes (2) Cruce Ferrocarril	10.33
22.44	1.82	156 	Rumbo a "Teuchitlán"	8.51
23.23	0.79	157 	Tope De frente	7.72
23.65	0.42	158 	Vuelta en U Pemex Se permite Recarga	7.30
24.04	0.39	159 	Tope	6.91
24.86	0.82	160 	Rumbo a "Ameca"	6.09



AMECA-AHUALULCO 2

Etapa	Sector	Distancia	Tiempo	Promedio
3	2	30.95	00h50'	37.0

DISTANCIA		DIRECCIÓN	INFORMACIÓN	DIST. REG.
TOTAL	PARCIAL			
25.87	1.01	161		5.08
26.28	0.41	162	Tope Cruce Ferrocarril	4.67
28.87	2.59	163	Km 4	2.07
30.85	1.97	164	CH04 Pintado al piso 	0.10
30.95 0.00	0.10 0.00	165 Lat: 20,67129 Lon: -104,00904	ATC04 Km 6	0.00 24.31



AHUALULCO-AMECA 2








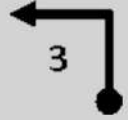
Etapa	Sector	Distancia	Tiempo	Promedio
4	2	24.31	00h22'	65.5

DISTANCIA		DIRECCIÓN	INFORMACIÓN	DIST. REG.
TOTAL	PARCIAL			
0.00	0.00	 Lat: 20,67129 Lon: -104,00904	 ATC04 Km 6	24.31
2.32	2.32	 166	Derecha 3 larga	21.99
2.88	0.56	 167	Derecha 2	21.43
3.00	0.12	 168	Km 9	21.31
3.25	0.25	 169	Izquierda 2 larga Derecha 2 larga	21.05
3.96	0.70	 170	Km 10	20.35
3.99	0.03	 171	Derecha 3	20.32
4.40	0.41	 172	Izquierda 3	19.91



AHUALULCO-AMECA 2

Etapa	Sector	Distancia	Tiempo	Promedio
4	2	24.31	00h22'	65.5

DISTANCIA		DIRECCIÓN	INFORMACIÓN	DIST. REG.
TOTAL	PARCIAL			
4.70	0.30	 173	Derecha 3	19.61
5.02	0.32	 174	Km 11	19.29
7.14	2.12	 175	Derecha 3	17.16
7.51	0.37	 176	Derecha 2	16.79
7.89	0.37	 177	Km 14	16.42
9.08	1.19	 178	Izquierda 2	15.23
9.56	0.48	 179	Izquierda 2	14.75
9.89	0.33	 180	Izquierda 3	14.42

NEXT: 0.05 !!!



AHUALULCO-AMECA 2

Etapa	Sector	Distancia	Tiempo	Promedio
4	2	24.31	00h22'	65.5

DISTANCIA		DIRECCIÓN	INFORMACIÓN	DIST. REG.
TOTAL	PARCIAL			
9.94	0.05	181	Km 16	14.37
10.09	0.15	182	Derecha 2	14.21
10.67	0.58	183	Derecha 3	13.63
11.93	1.25	184	Km 18 Izquierda 3	12.38
12.07	0.14	185	Izquierda 4	12.23
12.26	0.19	186	Derecha 3 Izquierda 3	12.04
12.96	0.69	187	Km 19	11.35
13.67	0.71	188	Izquierda 4	10.63



AHUALULCO-AMECA 2

Etapa	Sector	Distancia	Tiempo	Promedio
4	2	24.31	00h22'	65.5

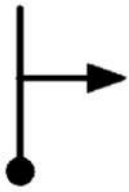







DISTANCIA		DIRECCIÓN	INFORMACIÓN	DIST. REG.
TOTAL	PARCIAL			
14.01	0.33	189	Km 20	10.29
14.13	0.12	190	Derecha 3 Derecha 4	10.17
14.76	0.63	191	Derecha 3	9.54
14.80	0.03	192	Km 21	9.51
15.74	0.94	193	BTC04 Reja blanca Lado derecho	8.57
16.28	0.54	194	CTC04 EL PORTEZUELO → 	8.03
18.95	2.67	195	Km 25	5.36
21.53	2.58	196	De frente	2.77

NEXT: 0.14 !!!



AHUALULCO-AMECA 2

Etapa	Sector	Distancia	Tiempo	Promedio
4	2	24.31	00h22'	65.5

DISTANCIA		DIRECCIÓN	INFORMACIÓN	DIST. REG.
TOTAL	PARCIAL			
21.68	0.14	197 	Por camino de adoquín	2.63
22.06	0.38	198 	Cambio de carril Inicia doble Circulación	2.25
22.79	0.73	199 	Calle Hospital	1.52
22.89	0.10	200 	Calle Independencia	1.42
22.95	0.06	201 	Tope	1.36
23.42	0.47	202 	Pípila	0.89
23.49	0.07	203 	Abasolo	0.82
23.85	0.36	204 	Tope	0.46

NEXT: 0.13 !!!



AHUALULCO-AMECA 2

Etapa	Sector	Distancia	Tiempo	Promedio
4	2	24.31	00h22'	65.5

DISTANCIA		DIRECCIÓN	INFORMACIÓN	DIST. REG.
TOTAL	PARCIAL			
23.98	0.13	 205	Banbajío	0.33
24.13	0.15	 206		0.18
24.25	0.12	 207	Entrar a plaza Ameca	0.06
24.31 0.00	0.06 0.00	 208	CH4A Entrada Reclasificación Entrada núcleo ferial	0.00 0.00



RECLASIFICACION

Etapa	Sector	Distancia	Tiempo	Promedio
4	2	0.00	00h15'	0.0

DISTANCIA		DIRECCIÓN	INFORMACIÓN	DIST. REG.
TOTAL	PARCIAL			
24.31	0.06		CH4A Entrada Reclasificación Entrada núcleo féria	0.00
0.00	0.00			208
0.00	0.00		CH4B Entrada servicio	0.00
		209		



SERVICIO



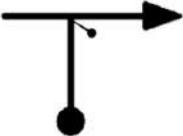

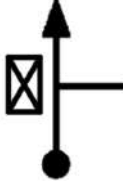
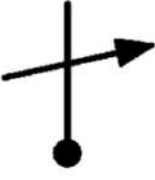


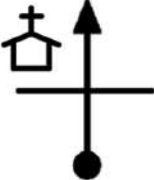
Etapa	Sector	Distancia	Tiempo	Promedio
4	2	0.00	00h40'	0.0

DISTANCIA		DIRECCIÓN	INFORMACIÓN	DIST. REG.
TOTAL	PARCIAL			
0.00	0.00	 209	CH4B Entrada servicio	0.00
0.00	0.00	 210 Lat: 20,55770 Lon: -104,04657	CH4C Salida servicio	7.18



SALIDA SERVICIO

Etapa	Sector	Distancia	Tiempo	Promedio
4	2	7.18	00h20'	21.5

DISTANCIA		DIRECCIÓN	INFORMACIÓN	DIST. REG.
TOTAL	PARCIAL			
0.00	0.00	 <p>Lat: 20,55770 Lon: -104,04657</p>	 CH4C Salida servicio	7.18
0.06	0.06		Av. Ramón Corona	7.12
0.16	0.10		Carrillo Puerto	7.02
0.31	0.15		Banbajío	6.87
0.41	0.10		Aldama	6.77
0.56	0.15		Hilarión Romero	6.62
0.62	0.06		Lerdo de Tejada	6.56
0.71	0.09		Corregidora	6.47

NEXT: 0.10 !!!



SALIDA SERVICIO

Etapa	Sector	Distancia	Tiempo	Promedio
4	2	7.18	00h20'	21.5

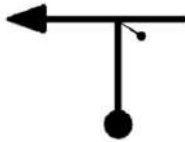
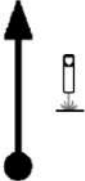
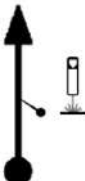
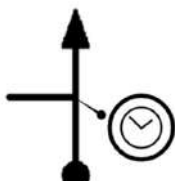






DISTANCIA		DIRECCIÓN	INFORMACIÓN	DIST. REG.
TOTAL	PARCIAL			
0.81	0.10		Tope	6.37
0.84	0.03		5 de mayo	6.34
0.90	0.06		Topes (2)	6.28
1.06	0.16		Palma	6.12
1.12	0.06		Pípila	6.06
1.26	0.14		Pastor	5.92
1.35	0.09		Topes (2)	5.83
1.44	0.09			5.74

NEXT: 1.15



SALIDA SERVICIO

Etapa	Sector	Distancia	Tiempo	Promedio
4	2	7.18	00h20'	21.5

DISTANCIA		DIRECCIÓN	INFORMACIÓN	DIST. REG.
TOTAL	PARCIAL			
2.59	1.15	 226	Por calle Adoquinada Inicia camellón	4.59
3.32	0.73	 227	Km 27	3.86
4.33	1.01	 228	Km 26	2.84
7.07	2.73	 229	 CH05 Pintado al piso   	0.11
7.18 0.00	0.11 0.00	 230 Lat: 20,60311 Lon: -104,04555	 ATC05 Letrero inv "El Portezuelo"	0.00 22.47



AMECA-AHUALULCO 3


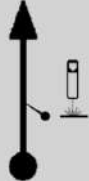

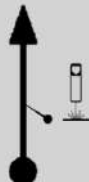

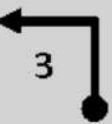


Etapa	Sector	Distancia	Tiempo	Promedio
5	3	22.47	00h26'	51.5

DISTANCIA		DIRECCIÓN	INFORMACIÓN	DIST. REG.
TOTAL	PARCIAL			
0.00	0.00	<p>Lat: 20,60311 Lon: -104,04555</p>	ATC05 Letrero inv "El Portezuelo"	22.47
1.32	1.32		Km 21	21.15
1.40	0.08		Derecha 3	21.06
1.63	0.23		Izquierda 3 Derecha 3	20.83
2.12	0.49		Derecha 3	20.34
2.25	0.12		Km 20	20.22
3.50	1.25		Derecha 3	18.96
3.78	0.28		Derecha 3	18.68



AMECA-AHUALULCO 3















Etapa	Sector	Distancia	Tiempo	Promedio
5	3	22.47	00h26'	51.5

DISTANCIA		DIRECCIÓN	INFORMACIÓN	DIST. REG.
TOTAL	PARCIAL			
4.19	0.41	 238	Izquierda 2	18.27
5.30	1.10	 239	Km 17	17.17
5.64	0.34	 240	Derecha 3	16.82
8.31	2.66	 241	Km 14	14.16
8.44	0.13	 242	Izquierda 3	14.02
8.84	0.40	 243	Izquierda 3	13.62
9.32	0.48	 244	Derecha 2 Izquierda 2 Derecha 3	13.14
10.20	0.87	 245	Km 12	12.27



AMEZA-AHUALULCO 3

Etapa	Sector	Distancia	Tiempo	Promedio
5	3	22.47	00h26'	51.5

DISTANCIA		DIRECCIÓN	INFORMACIÓN	DIST. REG.
TOTAL	PARCIAL			
11.66	1.46	 246	Izquierda 4	10.80
11.98	0.32	 247	Derecha 3 larga	10.48
12.24	0.26	 248	Izquierda 3 larga	10.22
12.72	0.48	 249	Izquierda 3 larga	9.74
13.07	0.35	 250	Izquierda 3 larga	9.39
14.10	1.03	 251	Izquierda 3 larga	8.36
16.22	2.11	 252	 Km 6   	6.25
16.75	0.53	 253	 STA CRUZ DE BARCENAS 	5.71

NEXT: 1.48



AMECA-AHUALULCO 3

Etapa	Sector	Distancia	Tiempo	Promedio
5	3	22.47	00h26'	51.5

DISTANCIA		DIRECCIÓN	INFORMACIÓN	DIST. REG.
TOTAL	PARCIAL			
18.23	1.48	 254	Km 4	4.23
20.48	2.24	 255	Vibradores	1.99
20.78	0.30	 256	Topes (2) Cruce Ferrocarril	1.68
21.22	0.43	 257	Por la derecha Inicia camellón	1.24
21.42	0.19	 258	Por la izquierda (Herrera y Cairo) Tope	1.05
21.57	0.15	 259	Topes (5)	0.89
22.32	0.74	 260	De frente (Amado Nervo) Inicia plaza Central Ahualulco	0.14
22.47	0.14	 261	Control CHP	0.00
0.00	0.00		Entrada neutralizacion	0.07



NEUTRALIZACION



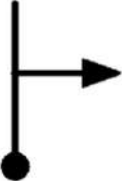
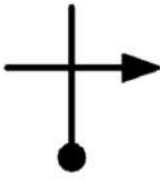





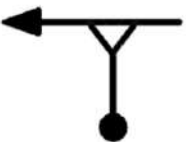
Etapa	Sector	Distancia	Tiempo	Promedio
5	3	0.08	00h10'	0.5

DISTANCIA		DIRECCIÓN	INFORMACIÓN	DIST. REG.
TOTAL	PARCIAL			
22.47	0.14	 261	Control CHP Entrada neutralizacion	0.00
0.00	0.00			0.07
0.07	0.07	 262	Control CHP Salida neutralizacion	0.00
0.00	0.00			6.66



49° RALLY RUTA DEL SOL AMECA

Etapa	Sector	Distancia	Tiempo	Promedio
5	3	6.66	00h10'	40.0


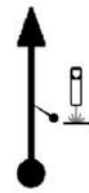







DISTANCIA		DIRECCIÓN	INFORMACIÓN	DIST. REG.
TOTAL	PARCIAL			
0.07 0.00	0.07 0.00	  262	Control CHP Salida neutralizacion	0.00 6.66
0.04	0.04	 263	Por la derecha (Nicolas Bravo) Tope	6.61
0.15	0.10	 264	Por la derecha (V.Carranza)	6.50
0.20	0.05	 265	Topes(7)	6.45
1.10	0.89	 266	Por la derecha En empedrado	5.56
1.15	0.05	 267	Inicia camellón	5.51
1.38	0.23	 268	De frente Topes	5.27
1.61	0.22	  269	Por la izquierda Sobre carretera Precaución	5.05

NEXT: 0.40



49° RALLY RUTA DEL SOL AMECA

Etapa	Sector	Distancia	Tiempo	Promedio
5	3	6.66	00h10'	40.0

DISTANCIA		DIRECCIÓN	INFORMACIÓN	DIST. REG.
TOTAL	PARCIAL			
2.02	0.40	 <small>270</small>	<p>Tope</p> <p>Cruce Ferrocarril</p>	4.64
4.61	2.59	 <small>271</small>	<p>Km 4</p>	2.04
6.56	1.94	 <small>272</small>	<p> CH06</p> <p>Pintado al piso</p> <p>  </p>	0.10
6.66 0.00	0.10 0.00	 <small>273</small>	<p> ATC06</p> <p>Km 6</p>	0.00 24.31



AHUALULCO-AMECA 3

Etapa	Sector	Distancia	Tiempo	Promedio
6	3	24.31	00h22'	65.5








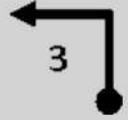
DISTANCIA		DIRECCIÓN	INFORMACIÓN	DIST. REG.
TOTAL	PARCIAL			
0.00	0.00		ATC06 Km 6	24.31
2.32	2.32		Derecha 3 larga	21.99
2.88	0.56		Derecha 2	21.43
3.00	0.12		Km 9	21.31
3.25	0.25		Izquierda 2 larga Derecha 2 larga	21.05
3.96	0.70		Km 10	20.35
3.99	0.03		Derecha 3	20.32
4.40	0.41		Izquierda 3	19.91

NEXT: 0.30



AHUALULCO-AMECA 3

Etapa	Sector	Distancia	Tiempo	Promedio
6	3	24.31	00h22'	65.5

DISTANCIA		DIRECCIÓN	INFORMACIÓN	DIST. REG.
TOTAL	PARCIAL			
4.70	0.30	 281	Derecha 3	19.61
5.02	0.32	 282	Km 11	19.29
7.14	2.12	 283	Derecha 3	17.16
7.51	0.37	 284	Derecha 2	16.79
7.89	0.37	 285	Km 14	16.42
9.08	1.19	 286	Izquierda 2	15.23
9.56	0.48	 287	Izquierda 2	14.75
9.89	0.33	 288	Izquierda 3	14.42

NEXT: 0.05 !!!



AHUALULCO-AMECA 3

Etapa	Sector	Distancia	Tiempo	Promedio
6	3	24.31	00h22'	65.5

DISTANCIA		DIRECCIÓN	INFORMACIÓN	DIST. REG.
TOTAL	PARCIAL			
9.94	0.05	289	Km 16	14.37
10.09	0.15	290	Derecha 2	14.21
10.67	0.58	291	Derecha 3	13.63
11.93	1.25	292	Km 18 Izquierda 3	12.38
12.07	0.14	293	Izquierda 4	12.23
12.26	0.19	294	Derecha 3 Izquierda 3	12.04
12.96	0.69	295	Km 19	11.35
13.67	0.71	296	Izquierda 4	10.63



AHUALULCO-AMECA 3

Etapa	Sector	Distancia	Tiempo	Promedio
6	3	24.31	00h22'	65.5

DISTANCIA		DIRECCIÓN	INFORMACIÓN	DIST. REG.
TOTAL	PARCIAL			
14.01	0.33	297	Km 20	10.29
14.13	0.12	298	Derecha 3 Derecha 4	10.17
14.76	0.63	299	Derecha 3	9.54
14.95	0.18	300	Km 21	9.36
15.74	0.79	301	BTC06 Reja blanca Lado derecho	8.57
16.27	0.53	302	CTC06 	8.03
18.95	2.67	303	Km 25	5.36
21.53	2.58	304	De frente	2.77

NEXT: 0.14 !!!



AQUALULCO-AMEZA 3

Etapa	Sector	Distancia	Tiempo	Promedio
6	3	24.31	00h22'	65.5

DISTANCIA		DIRECCIÓN	INFORMACIÓN	DIST. REG.
TOTAL	PARCIAL			
21.68	0.14	 305	Por camino de adoquín	2.63
22.06	0.38	 306	Cambio de Carril Inicia doble circulación	2.25
22.79	0.73	 307	Calle Hospital	1.52
22.89	0.10	 308	Calle Independencia	1.42
22.95	0.06	 309	Tope	1.36
23.42	0.47	 310	Pípila	0.89
23.49	0.07	 311	Abasolo	0.82
23.85	0.36	 312	Tope	0.46

NEXT: 0.13 !!!



AHUALULCO-AMECA 3

Etapa	Sector	Distancia	Tiempo	Promedio
6	3	24.31	00h22'	65.5

DISTANCIA		DIRECCIÓN	INFORMACIÓN	DIST. REG.
TOTAL	PARCIAL			
23.98	0.13	 313	Banbajío	0.33
24.13	0.15	 314		0.18
24.25	0.12	 315	Ingresar a Plaza central Ameca	0.06
24.31	0.06	 316	Meta final No penaliza Adelanto	0.00