



LIBRETA DE RUTA

07. 09. 2024





07 / SEPTIEMBRE / 2024

MYR
Racing



7:30 HRS

Parque cerrado
Agencia Mini Vecsa Oaxaca



8:01 HRS

Salida primer auto de
competencia



Miahuatlán
de Porfirio Díaz

Los Hechos Más Más Que 251 Postres

9:30 HRS

Miahuatlan de Porfirio Díaz

9:45 HRS

Entrada a Servicio



Casa
Arnel
HOTEL

10:30 HRS

Salida de Servicio



11:20 HRS

San José del Pacífico
(Vuelta en U)



13:30 HRS

Barranca larga

San Pablo
—COATLÁN—
2023 - 2025

Agrupados Logramos Más

14:15 HRS

San Pablo Coatlan **Meta**



TranSTRONIC
TRANSACCIONES AUTOMOTRICES



HOUSETEC
SOLUCIONES EN COMERCIO VEHICULAR



FESTIVAL
CULTURAL DEL
HONGO
SAN JOSÉ DEL PACÍFICO



COMISION NACIONAL DE RALLUES MEXICO A.C



Tierra orgullosa de sus raíces



CLUB RALLYSTICO OAXACA A.C.

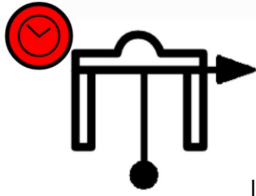

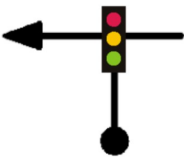







FEDERACION MEXICANA DE AUTOMOVILISMO DEPORTIVO, A.C.



Tránsito









Sector	Distancia	Tiempo	Promedio
0	12.453	00h25'	29.9

DISTANCIA		DIRECCIÓN	INFORMACIÓN	DIST. REG.
TOTAL	PARCIAL			
0.000	0.000	 Lat: 17,03536 Lon: -96,71273	Girar a la derecha	12.453
E 25min	00:00:00.0	1		
0.04	0.04	 2	En semáforo Girar levemente Por la izquierda	12.41
0.19	0.15	 3	En semáforo Girar a la izquierda	12.25
0.47	0.27	 4	Seguir de frente	11.98
0.83	0.36	 5	Boyas	11.62
1.23	0.39	 6	Continuar de frente	11.22
1.89	0.66	 7	De frente	10.56
2.25	0.36	 8	Tope	10.19



Tránsito

Sector	Distancia	Tiempo	Promedio
0	12.453	00h25'	29.9








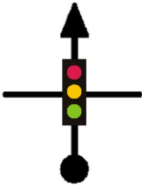
DISTANCIA		DIRECCIÓN	INFORMACIÓN	DIST. REG.
TOTAL	PARCIAL			
2.53	0.27	9 	Seguir de frente	9.92
2.65	0.12	10 	Tope	9.79
2.96	0.30	11 	Tope	9.49
3.28	0.32	12 	Tope	9.16
3.35	0.06	13 	Tope	9.09
3.78	0.43	14 	De frente	8.66
3.95	0.16	15 	Girar levemente A la derecha	8.49
4.65	0.70	16 	De frente	7.79

NEXT: 0.38



Tránsito

Sector	Distancia	Tiempo	Promedio
0	12.453	00h25'	29.9









DISTANCIA		DIRECCIÓN	INFORMACIÓN	DIST. REG.
TOTAL	PARCIAL			
5.04	0.38	 17	Tope	7.41
5.20	0.16	 18	Seguir de frente	7.24
5.79	0.58	 19	Continuar de frente	6.66
6.30	0.51	 20	Tope	6.14
6.84	0.54	 21	Tope	5.60
7.48	0.63	 22	Tope Semáforo	4.96
7.91	0.42	 23	Tope	4.54
7.92	0.01	 24	Seguir de frente	4.52

NEXT: 0.09 !!!



Tránsito

Sector	Distancia	Tiempo	Promedio
0	12.453	00h25'	29.9

DISTANCIA		DIRECCIÓN	INFORMACIÓN	DIST. REG.
TOTAL	PARCIAL			
8.02	0.09	 25	Tope	4.42
8.14	0.12	 26	De frente	4.30
9.16	1.01	 27	Tope	3.28
9.23	0.07	 28	De frente	3.21
9.99	0.76	 29	Km 13	2.45
10.17	0.17	 30	Tope	2.27
10.63	0.46	 31	Tope	1.81
11.14	0.51	 32	Tope	1.30

NEXT: 0.04 !!!



Tránsito

Sector	Distancia	Tiempo	Promedio
0	12.453	00h25'	29.9

DISTANCIA		DIRECCIÓN	INFORMACIÓN	DIST. REG.
TOTAL	PARCIAL			
11.19	0.04	33 	CON PRECAUCIÓN Seguir de frente	1.25
11.42	0.23	34 	Continuar por La izquierda	1.02
11.62	0.19	35 	Letrero elevado Ruta mágica de Las Artesanías	0.83
12.10	0.48	36 	Km 15	0.34
12.24	0.13	37 	Tope	0.20
12.33	0.09	38 	Tope	0.11
12.453 0.000	0.115 0.000	39 Lat: 16,92189 Lon: -96,69654	Letrero lado derecho Ruta mágica de Las Artesanías	0.000 86.000



Regularidad

Sector	Distancia	Tiempo	Promedio
1	86.000	02h05'	41.3

DISTANCIA		DIRECCIÓN	INFORMACIÓN	DIST. REG.
TOTAL	PARCIAL			
0.000	0.000	<p>Lat: 16,92189 Lon: -96,69654</p>	Letrero lado derecho Ruta mágica de Las Artesanías	86.000
V 50 km/h	00:25:00.0	39		
0.034	0.034		Letrero ocotlan	85.966
V 78 km/h	00:25:02.4	40		
1.595	1.561		Km 17	84.405
V 89 km/h	00:26:14.4	41		
3.537	1.942		Km 19	82.463
V 93 km/h	00:27:33.0	42		
4.818	1.281		Letrero elevado San Martín Tilcajete	81.182
V 95 km/h	00:28:22.6	43		
5.524	0.706		Km 21	80.476
V 87 km/h	00:28:49.3	44		
6.222	0.698		ATENCION Seguir por la Izquierda por El libramiento	79.778
V 70 km/h	00:29:18.2	45		
7.424	1.202		Letrero Ejutla 34	78.576
V 99 km/h	00:30:20.0	46		

NEXT: 1.991



Regularidad

Sector	Distancia	Tiempo	Promedio
1	86.000	02h05'	41.3

DISTANCIA		DIRECCIÓN	INFORMACIÓN	DIST. REG.
TOTAL	PARCIAL			
9.415	1.991		Km 3	76.585
V 101 km/h	00:31:32.4	47		
12.897	3.482		Letrero lado derecho Disminuya su Velocidad Entronque próximo	73.103
V 108 km/h	00:33:36.5	48		
14.429	1.532		Km 8	71.571
V 105 km/h	00:34:27.6	49		
16.692	2.263		Letrero amarillo Crucero 400mts Lado derecho	69.308
V 103 km/h	00:35:45.2	50		
17.824	1.132		Km 11	68.176
V 107 km/h	00:36:24.8	51		
20.205	2.381		Letrero lado derecho Obedezca las señales	65.795
V 109 km/h	00:37:44.9	52		
21.931	1.726		Km 15	64.069
V 102 km/h	00:38:41.9	53		
22.281	0.350		De frente a Ejutla	63.719
V 75 km/h	00:38:54.2	54		



Regularidad

Sector	Distancia	Tiempo	Promedio
1	86.000	02h05'	41.3









DISTANCIA		DIRECCIÓN	INFORMACIÓN	DIST. REG.
TOTAL	PARCIAL			
23.305	1.024		Km 17	62.695
V 60 km/h	00:39:43.4	55		
23.408	0.103		Tope	62.592
V 73 km/h	00:39:49.6	56		
24.806	1.398		Tope	61.194
V 25 km/h	00:40:58.5	57		
24.828	0.022		Tope	61.172
V 30 km/h	00:41:01.7	58		
24.860	0.032		Tope	61.140
V 35 km/h	00:41:05.5	59		
24.897	0.037		Tope	61.103
V 40 km/h	00:41:09.3	60		
25.053	0.156		Letrero Lado derecho 60 km/h	60.947
V 74 km/h	00:41:23.4	61		
25.630	0.577		Tope	60.370
V 40 km/h	00:41:51.4	62		

NEXT: 0.062 !!!



Regularidad

Sector	Distancia	Tiempo	Promedio
1	86.000	02h05'	41.3









DISTANCIA		DIRECCIÓN	INFORMACIÓN	DIST. REG.
TOTAL	PARCIAL			
25.692	0.062		Tope	60.308
V 76 km/h	00:41:57.0	63		
26.807	1.115		Km 40	59.193
V 55 km/h	00:42:49.8	64		
26.867	0.060		Tope	59.133
V 35 km/h	00:42:53.8	65		
26.916	0.049		Tope	59.084
V 40 km/h	00:42:58.8	66		
26.947	0.031		Tope	59.053
V 35 km/h	00:43:01.6	67		
26.982	0.035		Tope	59.018
V 78 km/h	00:43:05.2	68		
27.908	0.926		Km 41	58.092
V 88 km/h	00:43:47.9	69		
29.177	1.269		Tope	56.823
V 35 km/h	00:44:39.8	70		

NEXT: 0.035 !!!



Regularidad









Sector	Distancia	Tiempo	Promedio
1	86.000	02h05'	41.3

DISTANCIA		DIRECCIÓN	INFORMACIÓN	DIST. REG.
TOTAL	PARCIAL			
29.212	0.035		Tope	56.788
V 65 km/h	00:44:43.4	71		
29.423	0.211		Letrero lado Derecho 90 km/h	56.577
V 79 km/h	00:44:55.1	72		
30.117	0.694		Tope	55.883
V 40 km/h	00:45:26.8	73		
30.207	0.090		Tope	55.793
V 50 km/h	00:45:34.9	74		
30.540	0.333		Letrero lado derecho Maneje con precaución	55.460
V 86 km/h	00:45:58.8	75		
32.162	1.622		Km 45	53.838
V 93 km/h	00:47:06.7	76		
33.631	1.469		Tope	52.369
V 35 km/h	00:48:03.6	77		
33.706	0.075		Tope	52.294
V 68 km/h	00:48:11.3	78		



Regularidad

Sector	Distancia	Tiempo	Promedio
1	86.000	02h05'	41.3

DISTANCIA		DIRECCIÓN	INFORMACIÓN	DIST. REG.
TOTAL	PARCIAL			
34.879	1.173		Letrero lado derecho Los Cansecos	51.121
V 62 km/h	00:49:13.4	79		
35.226	0.347		Tope	50.774
V 38 km/h	00:49:33.6	80		
35.514	0.288		Tope	50.486
V 65 km/h	00:50:00.8	81		
36.215	0.701		Letrero lado derecho Cinturon de seguridad	49.785
V 98 km/h	00:50:39.7	82		
37.431	1.216		Km 50	48.569
V 101 km/h	00:51:24.3	83		
39.477	2.046		Km 52	46.523
V 94 km/h	00:52:37.3	84		
40.394	0.917		Km 53	45.606
V 40 km/h	00:53:12.4	85		
40.464	0.070		Tope	45.536
V 75 km/h	00:53:18.7	86		

NEXT: 0.803



Regularidad

Sector	Distancia	Tiempo	Promedio
1	86.000	02h05'	41.3

DISTANCIA		DIRECCIÓN	INFORMACIÓN	DIST. REG.
TOTAL	PARCIAL			
41.267	0.803		Km 54	44.733
V 91 km/h	00:53:57.2	87		
42.043	0.776		ATENCIÓN Seguir por la derecha	43.957
V 75 km/h	00:54:27.9	88		
43.098	1.055		Km 1	42.902
V 86 km/h	00:55:18.6	89		
44.088	0.990		Km 2	41.912
V 88 km/h	00:56:00.0	90		
45.132	1.044		Km 3	40.868
V 87 km/h	00:56:42.7	91		
46.127	0.995		Km 4	39.873
V 85 km/h	00:57:23.9	92		
47.103	0.976		Km 5	38.897
V 92 km/h	00:58:05.2	93		
48.097	0.994		Km 6	37.903
V 89 km/h	00:58:44.1	94		

NEXT: 1.036



Regularidad

Sector	Distancia	Tiempo	Promedio
1	86.000	02h05'	41.3

DISTANCIA		DIRECCIÓN	INFORMACIÓN	DIST. REG.
TOTAL	PARCIAL			
49.133	1.036		Km 7	36.867
V 91 km/h	00:59:26.0	95		
49.874	0.741		PRECAUCIÓN Desnivel en puente	36.126
V 84 km/h	00:59:55.3	96		
50.059	0.185		Km8	35.941
V 96 km/h	01:00:03.3	97		
51.067	1.008		Km 9	34.933
V 98 km/h	01:00:41.1	98		
52.098	1.031		Km 10	33.902
V 99 km/h	01:01:18.9	99		
52.515	0.417		Continuar de frente	33.485
V 87 km/h	01:01:34.1	100		
53.094	0.579		Km 11	32.906
V 79 km/h	01:01:58.1	101		
54.034	0.940		Km 66	31.966
V 83 km/h	01:02:40.9	102		

NEXT: 0.896



Regularidad

Sector	Distancia	Tiempo	Promedio
1	86.000	02h05'	41.3

DISTANCIA		DIRECCIÓN	INFORMACIÓN	DIST. REG.
TOTAL	PARCIAL			
54.930	0.896		Km 67	31.070
V 85 km/h	01:03:19.8	103		
55.973	1.043		Km 68	30.027
V 76 km/h	01:04:03.9	104		
56.890	0.917		Km 69	29.110
V 80 km/h	01:04:47.4	105		
57.412	0.522		CON PRECAUCIÓN Seguir por la izquierda	28.588
V 65 km/h	01:05:10.9	106		
57.703	0.291		Tope	28.297
V 40 km/h	01:05:27.0	107		
57.801	0.098		Tope	28.199
V 40 km/h	01:05:35.8	108		
57.975	0.174		Km 70	28.025
V 73 km/h	01:05:51.5	109		
58.860	0.885		Tope	27.140
V 35 km/h	01:06:35.1	110		

NEXT: 0.133 !!!



Regularidad

Sector	Distancia	Tiempo	Promedio
1	86.000	02h05'	41.3

DISTANCIA		DIRECCIÓN	INFORMACIÓN	DIST. REG.
TOTAL	PARCIAL			
58.993	0.133		Tope	27.007
V 45 km/h	01:06:48.8	111		
59.035	0.042		Km 71	26.965
V 45 km/h	01:06:52.1	112		
59.082	0.047		Tope	26.918
V 59 km/h	01:06:55.9	113		
59.396	0.314		Tope	26.604
V 40 km/h	01:07:15.1	114		
59.485	0.089		Tope	26.515
V 56 km/h	01:07:23.1	115		
60.186	0.701		Km 72	25.814
V 76 km/h	01:08:08.1	116		
61.244	1.058		Km 73	24.756
V 74 km/h	01:08:58.2	117		
62.037	0.793		Km 74	23.963
V 35 km/h	01:09:36.8	118		

NEXT: 0.084 !!!



Regularidad

Sector	Distancia	Tiempo	Promedio
1	86.000	02h05'	41.3

DISTANCIA		DIRECCIÓN	INFORMACIÓN	DIST. REG.
TOTAL	PARCIAL			
62.121	0.084		Tope	23.879
V 40 km/h	01:09:45.5	119		
62.181	0.060		Tope	23.819
V 55 km/h	01:09:50.9	120		
63.095	0.914		Km 75	22.905
V 74 km/h	01:10:50.7	121		
64.067	0.972		Tope	21.933
V 45 km/h	01:11:38.0	122		
64.155	0.088		Km 76 Tope	21.845
V 55 km/h	01:11:45.0	123		
64.364	0.209		Tope	21.636
V 45 km/h	01:11:58.7	124		
64.785	0.421		Tope	21.215
V 35 km/h	01:12:32.4	125		
64.851	0.066		Tope	21.149
V 55 km/h	01:12:39.2	126		

NEXT: 0.208



Regularidad

Sector	Distancia	Tiempo	Promedio
1	86.000	02h05'	41.3









DISTANCIA		DIRECCIÓN	INFORMACIÓN	DIST. REG.
TOTAL	PARCIAL			
65.059	0.208		Km 77	20.941
V 78 km/h	01:12:52.8	127		
66.064	1.005		Km 78	19.936
V 72 km/h	01:13:39.2	128		
66.555	0.491		Tope	19.445
V 45 km/h	01:14:03.7	129		
66.773	0.218		Tope	19.227
V 55 km/h	01:14:21.2	130		
67.067	0.294		Km 79	18.933
V 72 km/h	01:14:40.4	131		
68.058	0.991		Km 80	17.942
V 73 km/h	01:15:30.0	132		
68.991	0.933		Seguir por la izquierda	17.009
V 71 km/h	01:16:16.0	133		
69.049	0.058		Km 81	16.951
V 73 km/h	01:16:18.9	134		

NEXT: 1.000



Regularidad

Sector	Distancia	Tiempo	Promedio
1	86.000	02h05'	41.3









DISTANCIA		DIRECCIÓN	INFORMACIÓN	DIST. REG.
TOTAL	PARCIAL			
70.049	1.000		Km 82	15.951
V 71 km/h	01:17:08.2	135		
70.673	0.624		Tope	15.327
V 25 km/h	01:17:39.9	136		
70.712	0.039		Tope	15.288
V 55 km/h	01:17:45.5	137		
71.216	0.504		Km 83	14.784
V 68 km/h	01:18:18.5	138		
72.185	0.969		Km 84	13.815
V 73 km/h	01:19:09.8	139		
73.236	1.051		Km 85	12.764
V 65 km/h	01:20:01.6	140		
73.465	0.229		Tope	12.535
V 35 km/h	01:20:14.3	141		
73.607	0.142		Tope	12.393
V 55 km/h	01:20:28.9	142		

NEXT: 0.532



Regularidad

Sector	Distancia	Tiempo	Promedio
1	86.000	02h05'	41.3

DISTANCIA		DIRECCIÓN	INFORMACIÓN	DIST. REG.
TOTAL	PARCIAL			
74.139	0.532		Km 86	11.861
V 61 km/h	01:21:03.7	143		
74.321	0.182		Tope	11.679
V 35 km/h	01:21:14.4	144		
74.409	0.088		Tope	11.591
V 59 km/h	01:21:23.5	145		
75.123	0.714		Km 87	10.877
V 74 km/h	01:22:07.1	146		
75.948	0.825		Km 88	10.052
V 68 km/h	01:22:47.2	147		
76.843	0.895		Tope	9.157
V 30 km/h	01:23:34.6	148		
76.921	0.078		Tope	9.079
V 55 km/h	01:23:43.9	149		
77.106	0.185		Km 89	8.894
V 77 km/h	01:23:56.0	150		

NEXT: 0.954



Regularidad

Sector	Distancia	Tiempo	Promedio
1	86.000	02h05'	41.3









DISTANCIA		DIRECCIÓN	INFORMACIÓN	DIST. REG.
TOTAL	PARCIAL			
78.060	0.954	 	Fin de regularidad Km 90	7.940
E 20min	01:24:40.6	151		
78.54	0.48	 152	Tope	7.45
78.93	0.38	 153	Tope	7.07
79.00	0.07	 154	Tope	6.99
79.07	0.07	 155	Tope	6.92
79.12	0.04	 156	Tope	6.87
79.96	0.83	 157	Tope	6.03
80.04	0.08	 158	Km 92	5.95

NEXT: 0.57



Regularidad

Sector	Distancia	Tiempo	Promedio
1	86.000	02h05'	41.3









DISTANCIA		DIRECCIÓN	INFORMACIÓN	DIST. REG.
TOTAL	PARCIAL			
80.62	0.57	159 	Tope	5.37
81.93	1.31	160 	Km 94	4.06
81.96	0.03	161 	Tope	4.03
82.02	0.05	162 	Tope	3.97
82.98	0.96	163 	Km 95	3.01
83.20	0.22	164 	Inicia camellón	2.79
83.48	0.27	165 	Tope	2.51
83.68	0.20	166 	Tope	2.31

NEXT: 0.13 !!!



Regularidad

Sector	Distancia	Tiempo	Promedio
1	86.000	02h05'	41.3

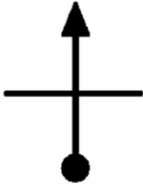





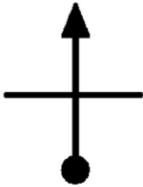
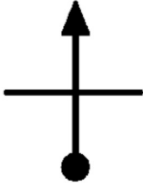
DISTANCIA		DIRECCIÓN	INFORMACIÓN	DIST. REG.
TOTAL	PARCIAL			
83.81	0.13	167 	Tope	2.18
83.93	0.11	168 	Tope	2.07
84.15	0.22	169 	Tope	1.85
84.48	0.33	170 	Seguir de frente	1.51
84.74	0.26	171 	Tope	1.25
84.78	0.03	172 	Continuar de frente	1.21
84.86	0.08	173 	Tope	1.13
85.09	0.22	174 	Tope	0.91

NEXT: 0.01 !!!



Regularidad

Sector	Distancia	Tiempo	Promedio
1	86.000	02h05'	41.3

DISTANCIA		DIRECCIÓN	INFORMACIÓN	DIST. REG.
TOTAL	PARCIAL			
85.10	0.01	175 	De frente	0.89
85.20	0.09	176 	Tope	0.79
85.28	0.08	177 	Tope	0.71
85.34	0.06	178 	Tope	0.65
85.46	0.11	179 	Tope	0.53
85.56	0.09	180 	Tope	0.43
85.57	0.01	181 	Continuar de frente	0.42
85.76	0.19	182 	De frente	0.23

NEXT: 0.031 !!!



Regularidad

Sector	Distancia	Tiempo	Promedio
1	86.000	02h05'	41.3

DISTANCIA		DIRECCIÓN	INFORMACIÓN	DIST. REG.
TOTAL	PARCIAL			
85.800	0.031	<p>Lat: 16,32905 Lon: -96,59655</p>	Servicio de 45 minutos	0.200
N 45min	01:45:00.0			
86.000	0.200	<p>0.000</p>	Salida de servicio	0.000
0.000	0.000			

Made with Rabbit Roadbook Designer



Tránsito

Distancia	Tiempo	Promedio
4.273	00h15'	17.1



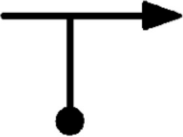


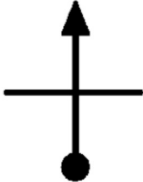
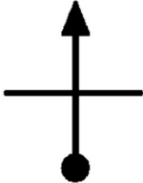
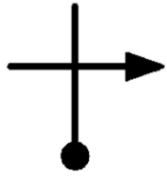
DISTANCIA		DIRECCIÓN	INFORMACIÓN	DIST. REG.
TOTAL	PARCIAL			
86.000 0.000	0.200 0.000		Salida de servicio	0.000 4.273
E 15min	02:30:00.0	184		
0.08	0.08		Girar a la izquierda	4.19
		185		
0.14	0.06		Girar a la derecha	4.12
		186		
0.24	0.09		Boyas	4.03
		187		
0.30	0.06		Boyas	3.96
		188		
0.33	0.02		Tope Girar a la derecha	3.93
		189		
0.43	0.09		De frente	3.84
		190		
0.55	0.12		Seguir de frente	3.71
		191		

NEXT: 0.04 !!!



Tránsito

Distancia	Tiempo	Promedio
4.273	00h15'	17.1


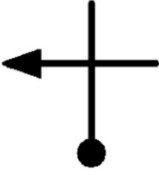
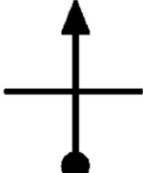





DISTANCIA		DIRECCIÓN	INFORMACIÓN	DIST. REG.
TOTAL	PARCIAL			
0.59	0.04	192 	Tope	3.67
0.64	0.05	193 	Tope	3.62
0.66	0.01	194 	Girar a la derecha	3.60
0.80	0.14	195 	Tope	3.46
0.83	0.02	196 	Tope	3.44
0.88	0.04	197 	Continuar de frente	3.39
0.98	0.10	198 	De frente	3.28
1.13	0.14	199 	Girar a la derecha	3.14

NEXT: 0.05 !!!



Tránsito

Distancia	Tiempo	Promedio
4.273	00h15'	17.1









DISTANCIA		DIRECCIÓN	INFORMACIÓN	DIST. REG.
TOTAL	PARCIAL			
1.18	0.05	200 	Tope	3.08
1.26	0.08	201 	Girar a la izquierda	3.00
1.41	0.15	202 	De frente	2.85
1.55	0.14	203 	Tope	2.71
1.59	0.03	204 	Tope	2.68
1.60	0.01	205 	Girar levemente A la derecha	2.66
1.65	0.05	206 	Girar levemente A la izquierda	2.61
1.73	0.07	207 	Girar levemente A la izquierda	2.54

NEXT: 0.10 !!!



Tránsito

Distancia	Tiempo	Promedio
4.273	00h15'	17.1

DISTANCIA		DIRECCIÓN	INFORMACIÓN	DIST. REG.
TOTAL	PARCIAL			
1.83	0.10	208 	Tope	2.44
1.91	0.08	209 	Tope	2.35
1.98	0.06	210 	Tope	2.28
2.06	0.07	211 	Tope	2.21
2.08	0.02	212 	Girar levemente A la izquierda	2.18
2.23	0.14	213 	Tope	2.03
2.25	0.02	214 	Girar levemente A la derecha	2.01
2.32	0.06	215 	Tope	1.95

NEXT: 0.08 !!!



Tránsito

Distancia	Tiempo	Promedio
4.273	00h15'	17.1

DISTANCIA		DIRECCIÓN	INFORMACIÓN	DIST. REG.
TOTAL	PARCIAL			
2.40	0.08	216 	Tope	1.86
2.49	0.09	217 	Tope	1.77
2.59	0.09	218 	Tope	1.67
2.65	0.05	219 	Tope	1.62
2.70	0.04	220 	Tope	1.57
2.78	0.08	221 	Tope	1.48
2.88	0.09	222 	Tope	1.39
2.93	0.05	223 	Tope	1.33

NEXT: 0.02 !!!



Tránsito

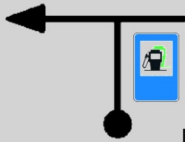







Distancia	Tiempo	Promedio
4.273	00h15'	17.1

DISTANCIA		DIRECCIÓN	INFORMACIÓN	DIST. REG.
TOTAL	PARCIAL			
2.95	0.02	224 	Incorporarse a Carretera federal 175	1.31
3.32	0.36	225 	Tope	0.95
3.86	0.53	226 	Tope	0.41
3.90	0.04	227 	Tope	0.36
4.18	0.27	228 	Entrar a la Gasolinera	0.09
4.273 0.000	0.092 0.000	229 Lat: 16,30414 Lon: -96,58422	Letrero mini super Lado derecho	0.000 30.738



Regularidad

Sector	Distancia	Tiempo	Promedio
2	30.738	01h12'	25.6

DISTANCIA		DIRECCIÓN	INFORMACIÓN	DIST. REG.
TOTAL	PARCIAL			
0.000	0.000	 Lat: 16,30414 Lon: -96,58422	Letrero mini super Lado derecho	30.738
V 55 km/h	02:45:00.0			
0.308	0.308		Tope	30.430
V 60 km/h	02:45:20.1			
0.682	0.374		Tope	30.056
V 75 km/h	02:45:42.6			
1.072	0.390		Tope	29.666
V 73 km/h	02:46:01.3			
1.602	0.530		Tope	29.136
V 40 km/h	02:46:27.4			
1.691	0.089		Tope	29.047
V 78 km/h	02:46:35.4			
2.356	0.665		Continuar por La izquierda	28.382
V 74 km/h	02:47:06.1			
2.58	0.22		Km 104	28.15
	02:47:17.1			



Regularidad

Sector	Distancia	Tiempo	Promedio
2	30.738	01h12'	25.6

DISTANCIA		DIRECCIÓN	INFORMACIÓN	DIST. REG.
TOTAL	PARCIAL			
2.868	0.287		Tope	27.870
V 55 km/h	02:47:31.0	237		
3.102	0.234		Tope	27.636
V 55 km/h	02:47:46.3	238		
3.307	0.205		Tope	27.431
V 55 km/h	02:47:59.8	239		
3.417	0.110		Tope	27.321
V 55 km/h	02:48:07.0	240		
3.606	0.189		Tope	27.132
V 50 km/h	02:48:19.3	241		
3.752	0.146		Tope	26.986
V 50 km/h	02:48:29.8	242		
3.931	0.179		Tope	26.807
V 50 km/h	02:48:42.7	243		
4.107	0.176		Tope	26.631
V 65 km/h	02:48:55.4	244		

NEXT: 0.924



Regularidad









Sector	Distancia	Tiempo	Promedio
2	30.738	01h12'	25.6

DISTANCIA		DIRECCIÓN	INFORMACIÓN	DIST. REG.
TOTAL	PARCIAL			
5.031	0.924		Tope	25.707
V 35 km/h	02:49:46.6	245		
5.184	0.153		Tope	25.554
V 45 km/h	02:50:02.3	246		
5.600	0.416		Km 107	25.138
V 48 km/h	02:50:35.6	247		
5.967	0.367		Tope	24.771
V 40 km/h	02:51:03.1	248		
6.565	0.598		Tope	24.173
V 41 km/h	02:51:56.9	249		
6.608	0.043		Km 108	24.130
V 43 km/h	02:52:00.7	250		
7.590	0.982		Km 109	23.148
V 62 km/h	02:53:22.9	251		
8.591	1.001		Km 110	22.147
V 58 km/h	02:54:21.0	252		



Regularidad

Sector	Distancia	Tiempo	Promedio
2	30.738	01h12'	25.6

DISTANCIA		DIRECCIÓN	INFORMACIÓN	DIST. REG.
TOTAL	PARCIAL			
9.654	1.063		Km 111	21.084
V 56 km/h	02:55:27.0	253		
10.659	1.005		Km 112	20.079
V 57 km/h	02:56:31.6	254		
11.765	1.106		Km 113	18.973
V 55 km/h	02:57:41.5	255		
12.705	0.940		Km 114	18.033
V 61 km/h	02:58:43.0	256		
13.826	1.121		Km 115	16.912
V 58 km/h	02:59:49.2	257		
14.754	0.928		Km 116	15.984
V 54 km/h	03:00:46.8	258		
15.775	1.021		Km 117	14.963
V 65 km/h	03:01:54.8	259		
16.760	0.985		Km 118	13.978
V 68 km/h	03:02:49.4	260		

NEXT: 0.503



Regularidad

Sector	Distancia	Tiempo	Promedio
2	30.738	01h12'	25.6

DISTANCIA		DIRECCIÓN	INFORMACIÓN	DIST. REG.
TOTAL	PARCIAL			
17.263	0.503		Tope	13.475
V 30 km/h	03:03:16.0	261		
17.352	0.089		Tope	13.386
V 48 km/h	03:03:26.7	262		
17.622	0.270		Tope	13.116
V 55 km/h	03:03:46.9	263		
17.760	0.138		Km 119	12.978
V 35 km/h	03:03:56.0	264		
17.817	0.057		Tope	12.921
V 58 km/h	03:04:01.8	265		
18.792	0.975		Km 120	11.946
V 61 km/h	03:05:02.4	266		
19.753	0.961		Km 121	10.985
V 64 km/h	03:05:59.1	267		
20.794	1.041		Km 122	9.944
V 68 km/h	03:06:57.6	268		

NEXT: 0.641



Regularidad

Sector	Distancia	Tiempo	Promedio
2	30.738	01h12'	25.6

DISTANCIA		DIRECCIÓN	INFORMACIÓN	DIST. REG.
TOTAL	PARCIAL			
21.435	0.641		Tope	9.303
V 30 km/h	03:07:31.6	269		
21.518	0.083		Tope	9.220
V 45 km/h	03:07:41.5	270		
21.829	0.311		Km 123	8.909
V 64 km/h	03:08:06.4	271		
22.818	0.989		Km 124	7.920
V 67 km/h	03:09:02.0	272		
22.858	0.040		Tope	7.880
V 30 km/h	03:09:04.2	273		
22.941	0.083		Tope	7.797
V 55 km/h	03:09:14.1	274		
23.901	0.960		Km 125	6.837
V 67 km/h	03:10:17.0	275		
24.861	0.960		Km 126	5.877
V 64 km/h	03:11:08.6	276		

NEXT: 0.152 !!!



Regularidad

Sector	Distancia	Tiempo	Promedio
2	30.738	01h12'	25.6









DISTANCIA		DIRECCIÓN	INFORMACIÓN	DIST. REG.
TOTAL	PARCIAL			
25.013	0.152		Tope	5.725
V 30 km/h	03:11:17.1	277		
25.069	0.056		Tope	5.669
V 55 km/h	03:11:23.8	278		
25.694	0.625		Tope	5.044
V 30 km/h	03:12:04.7	279		
25.753	0.059		Tope	4.985
V 45 km/h	03:12:11.8	280		
25.827	0.074		Continuar por la derecha	4.911
V 54 km/h	03:12:17.7	281		
25.891	0.064		Km 127	4.847
V 61 km/h	03:12:22.0	282		
26.181	0.290		Tope	4.557
V 30 km/h	03:12:39.1	283		
26.286	0.105		Tope	4.452
V 54 km/h	03:12:51.7	284		

NEXT: 0.592



Regularidad

Sector	Distancia	Tiempo	Promedio
2	30.738	01h12'	25.6

DISTANCIA		DIRECCIÓN	INFORMACIÓN	DIST. REG.
TOTAL	PARCIAL			
26.878	0.592		Km 128	3.860
V 63 km/h	03:13:31.2	285		
27.003	0.125		Paso malo	3.735
V 52 km/h	03:13:38.3	286		
27.935	0.932		Km 129	2.803
V 61 km/h	03:14:42.9	287		
28.942	1.007		Fin de regularidad Km 130	1.796
V 58 km/h	03:15:42.3	288		
29.221	0.279		Tope	1.517
E 6min	03:15:59.6	289		
29.84	0.62		Km 131	0.89
		290		
30.52	0.68		Tope	0.21
		291		
30.56	0.03		Girar casi en U A la izquierda	0.17
		292		

NEXT: 0.078 !!!



Regularidad

Sector	Distancia	Tiempo	Promedio
2	30.738	01h12'	25.6










DISTANCIA		DIRECCIÓN	INFORMACIÓN	DIST. REG.
TOTAL	PARCIAL			
30.639	0.078		Estacionarse En Terraplén	0.099
N 35min	03:22:00.0	293		
30.738	0.099		Incorporarse a Carretera 175	0.000
0.000	0.000			34.696
		294	Lat: 16,16914 Lon: -96,50311	

Made with Rabbit Roadbook Designer



Regularidad

Sector	Distancia	Tiempo	Promedio
3	34.696	01h04'	32.5

DISTANCIA		DIRECCIÓN	INFORMACIÓN	DIST. REG.
TOTAL	PARCIAL			
0.000	0.000	  Lat: 16,16914 Lon: -96,50311	Incorporarse a Carretera 175	34.696
V 40 km/h	03:57:00.0			
0.010	0.010		Tope	34.686
V 40 km/h	03:57:00.9			
0.285	0.275		Paso malo	34.411
V 55 km/h	03:57:25.6			
0.566	0.281		Km 131	34.130
V 59 km/h	03:57:44.0			
1.097	0.531		Paso malo	33.599
V 63 km/h	03:58:16.4			
1.568	0.471		Km 130	33.128
V 64 km/h	03:58:43.3			
2.549	0.981		Km 129	32.147
V 64 km/h	03:59:38.5			
3.521	0.972		Km 128	31.175
V 62 km/h	04:00:33.2			

NEXT: 0.690



Regularidad

Sector	Distancia	Tiempo	Promedio
3	34.696	01h04'	32.5

DISTANCIA		DIRECCIÓN	INFORMACIÓN	DIST. REG.
TOTAL	PARCIAL			
4.211	0.690		Tope	30.485
V 35 km/h	04:01:13.2	302		
4.254	0.043		Tope	30.442
V 53 km/h	04:01:17.7	303		
4.635	0.381		Km 127	30.061
V 59 km/h	04:01:43.5	304		
4.886	0.251		Tope	29.810
V 35 km/h	04:01:58.8	305		
4.940	0.054		Tope	29.756
V 40 km/h	04:02:04.4	306		
5.649	0.709		Km 126	29.047
V 62 km/h	04:03:08.2	307		
6.608	0.959		Km 125	28.088
V 68 km/h	04:04:03.9	308		
7.511	0.903		Tope	27.185
V 55 km/h	04:04:51.7	309		

NEXT: 0.125 !!!



Regularidad

Sector	Distancia	Tiempo	Promedio
3	34.696	01h04'	32.5

DISTANCIA		DIRECCIÓN	INFORMACIÓN	DIST. REG.
TOTAL	PARCIAL			
7.636	0.125		Km 124	27.060
V 62 km/h	04:04:59.9	310		
8.554	0.918		Km 123	26.142
V 68 km/h	04:05:53.2	311		
8.904	0.350		Tope	25.792
V 40 km/h	04:06:11.7	312		
9.004	0.100		Tope	25.692
V 60 km/h	04:06:20.7	313		
9.605	0.601		Km 122	25.091
V 67 km/h	04:06:56.8	314		
10.572	0.967		Km 121	24.124
V 64 km/h	04:07:48.7	315		
11.577	1.005		Km 120	23.119
V 67 km/h	04:08:45.3	316		
12.485	0.908		Tope	22.211
V 40 km/h	04:09:34.1	317		

NEXT: 0.090 !!!



Regularidad

Sector	Distancia	Tiempo	Promedio
3	34.696	01h04'	32.5

DISTANCIA		DIRECCIÓN	INFORMACIÓN	DIST. REG.
TOTAL	PARCIAL			
12.575	0.090		Km 119	22.121
V 55 km/h	04:09:42.2	318		
12.707	0.132		Tope	21.989
V 55 km/h	04:09:50.8	319		
12.769	0.062		Tope	21.927
V 40 km/h	04:09:54.8	320		
13.272	0.503		Tope	21.424
V 45 km/h	04:10:40.1	321		
13.525	0.253		Km 118	21.171
V 67 km/h	04:11:00.4	322		
14.505	0.980		Paso malo Antes del Km 117	20.191
V 62 km/h	04:11:53.0	323		
15.496	0.991		Km 116	19.200
V 55 km/h	04:12:50.6	324		
16.416	0.920		Km 115	18.280
V 58 km/h	04:13:50.8	325		



Regularidad

Sector	Distancia	Tiempo	Promedio
3	34.696	01h04'	32.5

DISTANCIA		DIRECCIÓN	INFORMACIÓN	DIST. REG.
TOTAL	PARCIAL			
17.451	1.035		Km 114	17.245
V 61 km/h	04:14:55.0	326		
17.774	0.323		Paso malo	16.922
V 55 km/h	04:15:14.1	327		
18.411	0.637		Km 113	16.285
V 61 km/h	04:15:55.8	328		
19.461	1.050		Km 112	15.235
V 64 km/h	04:16:57.7	329		
19.495	0.034		Paso malo	15.201
V 62 km/h	04:16:59.7	330		
20.486	0.991		Km 111	14.210
V 65 km/h	04:17:57.2	331		
21.536	1.050		Km 110	13.160
V 63 km/h	04:18:55.3	332		
22.451	0.915		Km 109	12.245
V 54 km/h	04:19:47.6	333		

NEXT: 0.982



Regularidad

Sector	Distancia	Tiempo	Promedio
3	34.696	01h04'	32.5









DISTANCIA		DIRECCIÓN	INFORMACIÓN	DIST. REG.
TOTAL	PARCIAL			
23.433	0.982	 	Km 108 Fin de regularidad	11.263
E 20min	04:20:53.1	334		
23.52	0.09		Tope	11.17
		335		
23.55	0.03		Tope	11.13
		336		
24.35	0.79		Tope	10.34
		337		
24.47	0.12		Tope	10.22
		338		
25.42	0.95		Tope	9.27
		339		
25.52	0.10		Tope	9.17
		340		
25.77	0.25		Tope	8.91
		341		

NEXT: 0.09 !!!



Regularidad

Sector	Distancia	Tiempo	Promedio
3	34.696	01h04'	32.5



DISTANCIA		DIRECCIÓN	INFORMACIÓN	DIST. REG.
TOTAL	PARCIAL			
25.87	0.09	342 	Tope	8.82
26.12	0.24	343 	Tope	8.57
26.18	0.06	344 	Tope	8.51
26.40	0.22	345 	Tope	8.28
26.65	0.24	346 	Tope	8.04
26.88	0.23	347 	Km 104	7.81
27.09	0.20	348 	Continuar por la derecha	7.60
27.49	0.40	349 	Letrero elevado Bienvenido a Miahuatlan	7.20

NEXT: 0.35



Regularidad

Sector	Distancia	Tiempo	Promedio
3	34.696	01h04'	32.5




DISTANCIA		DIRECCIÓN	INFORMACIÓN	DIST. REG.
TOTAL	PARCIAL			
27.84	0.35	350 	Tope	6.84
27.90	0.06	351 	Tope	6.78
28.45	0.54	352 	Tope	6.24
28.87	0.42	353 	Tope	5.82
28.89	0.01	354 	Km 102	5.80
29.23	0.34	355 	Tope	5.45
29.60	0.37	356 	Tope	5.08
29.69	0.08	357 	Tope	5.00

NEXT: 0.31



Regularidad

Sector	Distancia	Tiempo	Promedio
3	34.696	01h04'	32.5


DISTANCIA		DIRECCIÓN	INFORMACIÓN	DIST. REG.
TOTAL	PARCIAL			
30.01	0.31	358 	Tope	4.68
30.05	0.04	359 	Tope	4.63
30.56	0.50	360 	Tope	4.13
30.94	0.38	361 	Km 100	3.74
31.24	0.29	362 	Tope	3.45
31.37	0.13	363 	Tope	3.31
31.48	0.11	364 	Tope	3.20
31.65	0.16	365 	Tope	3.03

NEXT: 0.27



Regularidad

Sector	Distancia	Tiempo	Promedio
3	34.696	01h04'	32.5








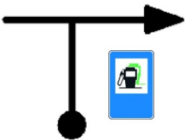
DISTANCIA		DIRECCIÓN	INFORMACIÓN	DIST. REG.
TOTAL	PARCIAL			
31.92	0.27	366 	Tope	2.76
31.98	0.05	367 	Tope	2.71
32.07	0.09	368 	Tope	2.62
32.27	0.20	369 	Tope	2.42
32.50	0.22	370 	Paso malo	2.19
32.53	0.02	371 	Paso malo	2.16
32.74	0.21	372 	Paso malo	1.95
32.91	0.17	373 	En semáforo Seguir de frente	1.77

NEXT: 0.27



Regularidad

Sector	Distancia	Tiempo	Promedio
3	34.696	01h04'	32.5

DISTANCIA		DIRECCIÓN	INFORMACIÓN	DIST. REG.
TOTAL	PARCIAL			
33.19	0.27	374 	Tope	1.50
33.25	0.05	375 	Tope	1.44
33.49	0.23	376 	Tope	1.20
33.73	0.24	377 	Tope	0.96
33.80	0.07	378 	Paso malo	0.89
34.14	0.33	379 	Tope	0.55
34.35	0.21	380 	Continuar de frente	0.33
34.564	0.206	381 	Cargar combustible	0.132

N 20min 04:41:00.0



Regularidad

Sector	Distancia	Tiempo	Promedio
3	34.696	01h04'	32.5

DISTANCIA		DIRECCIÓN	INFORMACIÓN	DIST. REG.
TOTAL	PARCIAL			
34.696	0.132	<p>Lat: 16,34331 Lon: -96,60018</p>	Letrero Pemex	0.000
0.000	0.000			29.557

382

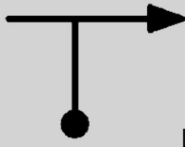







Made with Rabbit Roadbook Designer

Pag. 51



Regularidad

Sector	Distancia	Tiempo	Promedio
4	29.557	00h40'	44.3

DISTANCIA		DIRECCIÓN	INFORMACIÓN	DIST. REG.
TOTAL	PARCIAL			
0.000	0.000	 Lat: 16,34331 Lon: -96,60018	Letrero Pemex	29.557
V 35 km/h	05:01:00.0			
0.014	0.014		Tope	29.543
V 45 km/h	05:01:01.4			
0.263	0.249		Tope	29.294
V 48 km/h	05:01:21.3			
0.268	0.005		Tope	29.289
V 35 km/h	05:01:21.7			
0.49	0.22		Tope	29.06
	05:01:44.6			
0.630	0.139		Tope	28.927
V 65 km/h	05:01:58.9			
1.141	0.511		Km 95	28.416
V 73 km/h	05:02:27.2			
2.209	1.068		Tope	27.348
V 58 km/h	05:03:19.9			

NEXT: 0.061 !!!



Regularidad

Sector	Distancia	Tiempo	Promedio
4	29.557	00h40'	44.3









DISTANCIA		DIRECCIÓN	INFORMACIÓN	DIST. REG.
TOTAL	PARCIAL			
2.270	0.061		Tope	27.287
V 64 km/h	05:03:23.7	390		
2.295	0.025		Km 94	27.262
V 71 km/h	05:03:25.1	391		
3.166	0.871		Km 93	26.391
V 68 km/h	05:04:09.2	392		
3.582	0.416		Tope	25.975
V 62 km/h	05:04:31.3	393		
4.180	0.598		Km 92	25.377
V 54 km/h	05:05:06.0	394		
4.260	0.080		Tope	25.297
V 35 km/h	05:05:11.3	395		
5.105	0.845		Tope	24.452
V 52 km/h	05:06:38.2	396		
5.159	0.054		Tope Km 91	24.398
V 64 km/h	05:06:42.0	397		

NEXT: 0.058 !!!



Regularidad

Sector	Distancia	Tiempo	Promedio
4	29.557	00h40'	44.3









DISTANCIA		DIRECCIÓN	INFORMACIÓN	DIST. REG.
TOTAL	PARCIAL			
5.217	0.058		Tope	24.340
V 55 km/h	05:06:45.2	398		
5.298	0.081		Tope	24.259
V 55 km/h	05:06:50.5	399		
5.436	0.138		Paso malo	24.121
V 50 km/h	05:06:59.6	400		
5.676	0.240		Tope	23.881
V 40 km/h	05:07:16.9	401		
6.066	0.390		Km 90	23.491
V 68 km/h	05:07:52.0	402		
7.036	0.970		Km 89	22.521
V 62 km/h	05:08:43.3	403		
7.271	0.235		Tope	22.286
V 35 km/h	05:08:57.0	404		
7.410	0.139		Tope	22.147
V 65 km/h	05:09:11.2	405		

NEXT: 0.781



Regularidad









Sector	Distancia	Tiempo	Promedio
4	29.557	00h40'	44.3

DISTANCIA		DIRECCIÓN	INFORMACIÓN	DIST. REG.
TOTAL	PARCIAL			
8.191	0.781		Km 88	21.366
V 67 km/h	05:09:54.5	406		
8.986	0.795		Km 87	20.571
V 69 km/h	05:10:37.2	407		
9.767	0.781		Tope	19.790
V 35 km/h	05:11:18.0	408		
9.911	0.144		Tope	19.646
V 65 km/h	05:11:32.8	409		
9.993	0.082		Km 86	19.564
V 73 km/h	05:11:37.3	410		
10.549	0.556		Tope	19.008
V 35 km/h	05:12:04.7	411		
10.712	0.163		Tope	18.845
V 65 km/h	05:12:21.5	412		
10.886	0.174		Km 85	18.671
V 72 km/h	05:12:31.1	413		



Regularidad

Sector	Distancia	Tiempo	Promedio
4	29.557	00h40'	44.3

DISTANCIA		DIRECCIÓN	INFORMACIÓN	DIST. REG.
TOTAL	PARCIAL			
11.943	1.057		Km 84	17.614
V 74 km/h	05:13:24.0	414		
12.950	1.007		Km 83	16.607
V 68 km/h	05:14:13.0	415		
13.510	0.560		Tope	16.047
V 35 km/h	05:14:42.6	416		
13.550	0.040		Tope	16.007
V 65 km/h	05:14:46.7	417		
14.068	0.518		Km 82	15.489
V 78 km/h	05:15:15.4	418		
15.127	1.059		Km 81	14.430
V 81 km/h	05:16:04.3	419		
16.069	0.942		Km 80	13.488
V 79 km/h	05:16:46.2	420		
17.001	0.932		Km 79	12.556
V 65 km/h	05:17:28.6	421		

NEXT: 0.399



Regularidad









Sector	Distancia	Tiempo	Promedio
4	29.557	00h40'	44.3

DISTANCIA		DIRECCIÓN	INFORMACIÓN	DIST. REG.
TOTAL	PARCIAL			
17.400	0.399		Tope	12.157
V 45 km/h	05:17:50.7	422		
17.618	0.218		Tope	11.939
V 55 km/h	05:18:08.2	423		
18.094	0.476		Km 78	11.463
V 78 km/h	05:18:39.3	424		
19.001	0.907		Km 77 Fin de regularidad	10.556
E 22min	05:19:21.2	425		
19.32	0.32		Tope	10.23
		426		
19.39	0.06		Tope	10.16
		427		
19.78	0.39		Tope	9.77
		428		
19.95	0.17		Tope Km 76	9.59
		429		



Regularidad









Sector	Distancia	Tiempo	Promedio
4	29.557	00h40'	44.3

DISTANCIA		DIRECCIÓN	INFORMACIÓN	DIST. REG.
TOTAL	PARCIAL			
20.97	1.01	 430	Kmm75	8.58
21.94	0.97	 431	Tope	7.61
22.06	0.12	 432	Tope	7.49
22.11	0.05	 433	Km 74	7.43
22.81	0.69	 434	Km 73	6.74
23.84	1.02	 435	Km 72	5.71
24.57	0.73	 436	Tope	4.98
24.72	0.14	 437	Tope	4.83



Regularidad

Sector	Distancia	Tiempo	Promedio
4	29.557	00h40'	44.3






DISTANCIA		DIRECCIÓN	INFORMACIÓN	DIST. REG.
TOTAL	PARCIAL			
25.01	0.29	438 	Tope	4.54
25.10	0.08	439 	Km 71	4.45
25.11	0.01	440 	Tope	4.44
25.25	0.14	441 	Tope	4.29
26.10	0.85	442 	Km 70	3.44
26.22	0.11	443 	Seguir de frente	3.33
26.33	0.10	444 	Tope	3.22
26.40	0.07	445 	Tope	3.15

NEXT: 0.12 !!!



Regularidad









Sector	Distancia	Tiempo	Promedio
4	29.557	00h40'	44.3

DISTANCIA		DIRECCIÓN	INFORMACIÓN	DIST. REG.
TOTAL	PARCIAL			
26.53	0.12	 446	Seguir por la derecha Para ingresa a Supercarretera PTO ESCONDIDO Cuota	3.02
26.64	0.11	 447	Letrero Oaxaca Puerto Escondido	2.91
27.57	0.93	 448	Km 1	1.97
28.52	0.94	 449	Caseta	1.03
29.557 0.000	1.035 0.000	 450 Lat: 16,46149 Lon: -96,74957	Final de riel Lado izquierdo	0.000 33.472



Regularidad

Sector	Distancia	Tiempo	Promedio
5	33.472	00h35'	57.4

DISTANCIA		DIRECCIÓN	INFORMACIÓN	DIST. REG.
TOTAL	PARCIAL			
0.000	0.000	 Lat: 16,46149 Lon: -96,74957	Final de riel Lado izquierdo	33.472
V 75 km/h	05:41:00.0			
0.963	0.963		Letrero 80km/h	32.509
V 105 km/h	05:41:46.2			
1.430	0.467		Km 5	32.042
V 108 km/h	05:42:02.2			
3.056	1.626		Letrero 110 km/h	30.416
V 110 km/h	05:42:56.4			
3.372	0.316		Km 7	30.100
V 109 km/h	05:43:06.7			
5.365	1.993		Letrero no rebasar	28.107
V 107 km/h	05:44:12.6			
6.100	0.735		PRECAUCIÓN REPARACIONES	27.372
V 60 km/h	05:44:37.3			
6.376	0.276		Señal curva	27.096
V 110 km/h	05:44:53.8			



Regularidad

Sector	Distancia	Tiempo	Promedio
5	33.472	00h35'	57.4

DISTANCIA		DIRECCIÓN	INFORMACIÓN	DIST. REG.
TOTAL	PARCIAL			
8.463	2.087		Señal 110 km/h	25.009
V 109 km/h	05:46:02.1			
10.429	1.966		Km 14	23.043
V 108 km/h	05:47:07.1			
11.462	1.033		Km 15	22.010
V 109 km/h	05:47:41.5			
12.333	0.871		Km 16	21.139
V 109 km/h	05:48:10.3			
14.416	2.083		Km 18	19.056
V 108 km/h	05:49:19.1			
15.331	0.915		Km 19	18.141
V 110 km/h	05:49:49.6			
16.701	1.370		Km 20	16.771
V 108 km/h	05:50:34.4			
17.554	0.853		Km 21	15.918
V 109 km/h	05:51:02.8			

NEXT: 0.882



Regularidad

Sector	Distancia	Tiempo	Promedio
5	33.472	00h35'	57.4

DISTANCIA		DIRECCIÓN	INFORMACIÓN	DIST. REG.
TOTAL	PARCIAL			
18.436	0.882		Km 22	15.036
V 110 km/h	05:51:32.0	466		
19.686	1.250		Km 23	13.786
V 99 km/h	05:52:12.9	467		
20.287	0.601		PRECAUCIÓN Reparaciones	13.185
V 60 km/h	05:52:34.7	468		
20.567	0.280		Km 24	12.905
V 105 km/h	05:52:51.5	469		
21.553	0.986		Km 25	11.919
V 109 km/h	05:53:25.3	470		
22.557	1.004		Km 26	10.915
V 110 km/h	05:53:58.5	471		
23.497	0.940		Km 27	9.975
V 108 km/h	05:54:29.3	472		
24.564	1.067		Km 28	8.908
V 107 km/h	05:55:04.8	473		

NEXT: 0.987



Regularidad

Sector	Distancia	Tiempo	Promedio
5	33.472	00h35'	57.4

DISTANCIA		DIRECCIÓN	INFORMACIÓN	DIST. REG.
TOTAL	PARCIAL			
25.551	0.987		Km 29	7.921
V 109 km/h	05:55:38.0	474		
26.456	0.905		Km 30	7.016
V 99 km/h	05:56:07.9	475		
26.942	0.486		PRECAUCIÓN Reparaciones	6.530
V 60 km/h	05:56:25.6	476		
27.698	0.756		Km 31	5.774
V 106 km/h	05:57:11.0	477		
28.502	0.804		Km 32	4.970
V 110 km/h	05:57:38.3	478		
29.627	1.125		Km 33	3.845
V 109 km/h	05:58:15.1	479		
30.528	0.901		Km 34	2.944
V 110 km/h	05:58:44.8	480		
31.544	1.016	 	Km 35 Fin de regularidad	1.928
E 17min	05:59:18.1	481		

NEXT: 0.69



Regularidad

Sector	Distancia	Tiempo	Promedio
5	33.472	00h35'	57.4

DISTANCIA		DIRECCIÓN	INFORMACIÓN	DIST. REG.
TOTAL	PARCIAL			
32.23	0.69	 482	ATENCIÓN Tomar la salida Por la derecha a San Pablo Coatlán	1.23
32.54	0.30	 483	Girar a la izquierda Sobre puente	0.92
32.65	0.11	 484	Girar levemente A la derecha	0.81
32.89	0.23	 485	De frente	0.58
32.98	0.09	 486	En tienda Girar a la izquierda	0.49
33.31	0.32	 487	Seguir de frente	0.16
33.39	0.08	 488	Girar a la derecha	0.07
33.44	0.04	 489	Girar a la izquierda	0.02

NEXT: 0.02 !!!



Regularidad

Sector	Distancia	Tiempo	Promedio
5	33.472	00h35'	57.4

DISTANCIA		DIRECCIÓN	INFORMACIÓN	DIST. REG.
TOTAL	PARCIAL			
33.47	0.02	<p>Lat: 16,22361 Lon: -96,78235</p>	Girar a la izquierda META	0.00
	06:16:00.0	490		
Made with Rabbit Roadbook Designer				Pag. 66





Números telefónicos grúas

- Grúas Vesco (Oaxaca)
951-474-72-95
- Servicio de Grúas Miahuatlán (Miahuatlán de Porfirio Díaz)
951-582-98-50
- Grúas Pochutla (Pochutla)
958-584-02-50
- Grúas Villegas (Puerto Escondido)
954-582-02-22
954-107-92-84

