



DAXACA - SALINA CRUZ - HUATULCO
LIBRETA DE RUTA





ITINERARIO 3er. RALLY OAXACA HUATULCO 2024
VIERNES 22 DE NOVIEMBRE 2024

TC	LOCALIZACION	DIST. TC	HORA 1er. AUTO
0	ARCO DE SALIDA		07:15
TC1	REGULARIDAD 1 (Lachigoló)	30.243	07:55
TC 2	REGULARIDAD 2 (Matatlán)	84.945	08:30
TC3	REGULARIDAD 3 (El Camarón)	85.500	09:58
TC 3	SERVICIO JALAPA DEL MARQUÉS	0.000	11:19
TC 4	REGULARIDAD 4 (Jalapa)	68.656	12:09
TC 5	REGULARIDAD 5 (Mazatán)	47.235	13:07
TC 6	REGULARIDAD 6 (Tapanalá)	63.654	13:54
TC 7	META UNIVERSIDAD UNIREU HUATULCO		15:00

TOTAL DE KMS EN ETAPAS 380.233

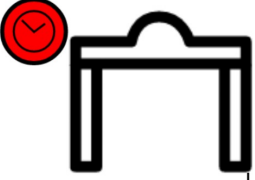
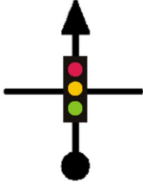
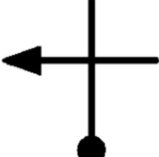
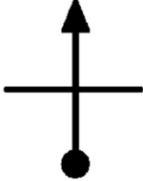
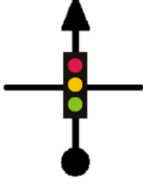

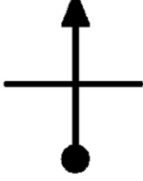
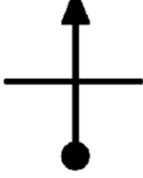


Sección



Tránsito

Etapa	Sector	Distancia	Tiempo	Promedio
1	E	17.921	00h40'	26.9

DISTANCIA		DIRECCIÓN	INFORMACIÓN	DIST. REG.
TOTAL	PARCIAL			
0.000	0.000	 Lat: 17,05956 Lon: -96,72268	Arco de salida	17.921
E 40min	00:00:00.0	1		
0.00	0.00	 2	En semáforo Seguir de frente Sobre calle Guerrero	17.92
0.11	0.11	 3	Girar a la izquierda Sobre calle Pino Suarez	17.80
0.23	0.11	 4	Seguir de frente	17.69
0.31	0.08	 5	Continuar de frente	17.60
0.40	0.09	 6	De frente	17.51
0.51	0.11	 7	De frente	17.40
0.66	0.14	 8	Continuar de frente	17.26

NEXT: 0.15 !!!



Tránsito

Etapa	Sector	Distancia	Tiempo	Promedio
1	E	17.921	00h40'	26.9









DISTANCIA		DIRECCIÓN	INFORMACIÓN	DIST. REG.
TOTAL	PARCIAL			
0.81	0.15	9 	Seguir de frente	17.10
0.89	0.07	10 	De frente	17.03
0.98	0.09	11 	Seguir de frente	16.93
1.22	0.23	12 	Continuar de frente	16.70
1.41	0.19	13 	En semáforo Girar levemente A la derecha	16.51
1.45	0.04	14 	Girar a la derecha	16.46
1.51	0.06	15 	Incorporarse a La izquierda Con PRECAUCIÓN	16.40
1.59	0.07	16 	En semáforo Seguir de frente	16.32

NEXT: 0.15 !!!



Tránsito

Etapa	Sector	Distancia	Tiempo	Promedio
1	E	17.921	00h40'	26.9

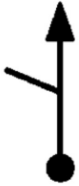
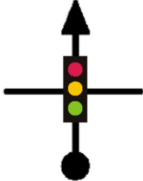




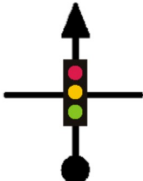

DISTANCIA		DIRECCIÓN	INFORMACIÓN	DIST. REG.
TOTAL	PARCIAL			
1.74	0.15	17 	Seguir de frente	16.17
1.97	0.22	18 	Girar levemente A la izquierda	15.95
2.08	0.11	19 	Girar levemente A la derecha	15.83
2.20	0.12	20 	En semáforo Continuar de frente	15.71
2.29	0.09	21 	En semáforo Seguir de frente	15.62
2.42	0.12	22 	Tope	15.49
3.16	0.73	23 	En semáforo De frente	14.75
3.43	0.27	24 	En semáforo Continuar de frente	14.48

NEXT: 0.27



Tránsito

Etapa	Sector	Distancia	Tiempo	Promedio
1	E	17.921	00h40'	26.9

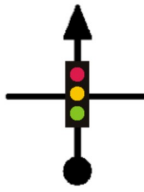
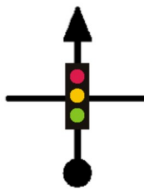






DISTANCIA		DIRECCIÓN	INFORMACIÓN	DIST. REG.
TOTAL	PARCIAL			
3.71	0.27	 25	De frente	14.20
3.84	0.13	 26	En semáforo De frente	14.07
3.98	0.14	 27	Tope	13.93
4.36	0.37	 28	Tope	13.55
4.56	0.19	 29	De frente	13.36
4.97	0.41	 30	Tope	12.94
5.67	0.69	 31	Continuar de frente	12.24
6.26	0.59	 32	Tope	11.65

NEXT: 0.26



Tránsito









Etapa	Sector	Distancia	Tiempo	Promedio
1	E	17.921	00h40'	26.9

DISTANCIA		DIRECCIÓN	INFORMACIÓN	DIST. REG.
TOTAL	PARCIAL			
6.52	0.26		Continuar de frente	11.39
7.04	0.51		Seguir de frente	10.88
7.11	0.07		Tomar por la Izquierda por Libramiento	10.80
8.01	0.90		PRECAUCIÓN Desnivel	9.90
8.71	0.70		PRECAUCIÓN Desnivel	9.20
10.08	1.36		Km 3	7.83
12.84	2.76		ATENCIÓN Por la derecha	5.07
13.55	0.71		Seguir por La derecha	4.36



Tránsito


Etapa	Sector	Distancia	Tiempo	Promedio
1	E	17.921	00h40'	26.9

DISTANCIA		DIRECCIÓN	INFORMACIÓN	DIST. REG.
TOTAL	PARCIAL			
14.62	1.06	41 	Km 17	3.29
14.80	0.17	42 	Tope	3.11
14.88	0.08	43 	Tope	3.03
15.69	0.80	44 	Tope	2.22
15.76	0.07	45 	Tope	2.15
16.33	0.56	46 	Gasolinera PEMEX Lado izquierdo	1.58
17.60	1.26	47 	Km 20	0.31
17.78	0.17	48 	Gasolinera G500 Lado Derecho	0.14



Tránsito

Etapa	Sector	Distancia	Tiempo	Promedio
1	E	17.921	00h40'	26.9

DISTANCIA		DIRECCIÓN	INFORMACIÓN	DIST. REG.
TOTAL	PARCIAL			
17.921	0.141	 <p>Lat: 17,02177 Lon: -96,57936</p>	<p>Inicia regularidad</p> <p>Letrero G500 Lado derecho</p>	0.000
0.000	0.000			30.243

49










 Made with Rabbit Roadbook Designer

Pag. 7



Regularidad

Etapa	Sector	Distancia	Tiempo	Promedio
1	1	30.243	00h35'	51.8

DISTANCIA		DIRECCIÓN	INFORMACIÓN	DIST. REG.
TOTAL	PARCIAL			
0.000	0.000	  <p>Lat: 17,02177 Lon: -96,57936</p>	<p>Inicia regularidad</p> <p>Letrero G500 Lado derecho</p>	30.243
V 55 km/h	00:40:00.0	49		
0.655	0.655		Km 21	29.588
V 65 km/h	00:40:42.8	50		
0.913	0.258		Tope	29.330
V 40 km/h	00:40:57.1	51		
1.038	0.125		Tope	29.205
V 45 km/h	00:41:08.4	52		
1.159	0.121		<p>Letrero azul DAINZU Lado Derecho</p>	29.084
V 74 km/h	00:41:18.0	53		
1.968	0.809		<p>Letrero elevado Mitla</p>	28.275
V 88 km/h	00:41:57.4	54		
2.632	0.664		Km 23	27.611
V 85 km/h	00:42:24.6	55		
3.305	0.673		Tope	26.938
V 40 km/h	00:42:53.1	56		

NEXT: 0.116 !!!



Regularidad

Etapa	Sector	Distancia	Tiempo	Promedio
1	1	30.243	00h35'	51.8

DISTANCIA		DIRECCIÓN	INFORMACIÓN	DIST. REG.
TOTAL	PARCIAL			
3.421	0.116		Tope	26.822
V 55 km/h	00:43:03.5	57		
3.609	0.188		Km 24	26.634
V 77 km/h	00:43:15.8	58		
4.558	0.949		Letrero elevado San Juan Guelavía	25.685
V 81 km/h	00:44:00.2	59		
4.612	0.054		Km 25	25.631
V 55 km/h	00:44:02.6	60		
5.458	0.846		Tope	24.785
V 35 km/h	00:44:58.0	61		
5.555	0.097		Tope	24.688
V 45 km/h	00:45:07.9	62		
5.676	0.121		Letrero elevado Santa Ana del Valle	24.567
V 79 km/h	00:45:17.6	63		
6.397	0.721		Tope	23.846
V 45 km/h	00:45:50.5	64		

NEXT: 0.195 !!!



Regularidad

Etapa	Sector	Distancia	Tiempo	Promedio
1	1	30.243	00h35'	51.8










DISTANCIA		DIRECCIÓN	INFORMACIÓN	DIST. REG.
TOTAL	PARCIAL			
6.592	0.195		Tope	23.651
V 50 km/h	00:46:06.1	65		
6.680	0.088		Km 27	23.563
V 79 km/h	00:46:12.4	66		
8.435	1.755		Tope	21.808
V 40 km/h	00:47:32.4	67		
8.513	0.078		Tope	21.730
V 55 km/h	00:47:39.4	68		
8.701	0.188		Km 29	21.542
V 86 km/h	00:47:51.7	69		
9.603	0.902		Tope	20.640
V 40 km/h	00:48:29.5	70		
9.689	0.086		Tope	20.554
V 55 km/h	00:48:37.2	71		
10.141	0.452		Tope	20.102
V 55 km/h	00:49:06.8	72		

NEXT: 0.520



Regularidad

Etapa	Sector	Distancia	Tiempo	Promedio
1	1	30.243	00h35'	51.8









DISTANCIA		DIRECCIÓN	INFORMACIÓN	DIST. REG.
TOTAL	PARCIAL			
10.661	0.520	 	Fin de regularidad Km 31	19.582
E 25min	00:49:40.8	73		
10.88	0.22		Tope	19.36
		74		
12.13	1.25		Letrero elevado MITLA - DIAZ ORDAZ	18.10
		75		
12.61	0.47		Tope	17.63
		76		
12.81	0.20		Seguir de frente	17.42
		77		
13.44	0.62		Continuar de frente	16.80
		78		
13.73	0.29		Tope	16.50
		79		
13.93	0.20		Tope	16.30
		80		

NEXT: 0.65



Regularidad

Etapa	Sector	Distancia	Tiempo	Promedio
1	1	30.243	00h35'	51.8






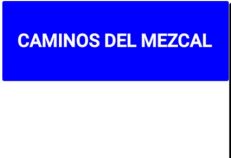


DISTANCIA		DIRECCIÓN	INFORMACIÓN	DIST. REG.
TOTAL	PARCIAL			
14.59	0.65	 81	Km 35	15.65
16.50	1.91	 82	Letrero elevado Mitla pueblo mágico	13.73
17.67	1.16	 83	Letrero elevado Yaguar Xoo	12.56
18.65	0.98	 84	Km 39	11.58
20.75	2.10	 85	Tope	9.48
20.92	0.16	 86	Tope	9.32
21.68	0.75	 87	Km 42	8.56
22.19	0.51	 88	Tomar por La derecha	8.04

NEXT: 0.24



Regularidad

Etapa	Sector	Distancia	Tiempo	Promedio
1	1	30.243	00h35'	51.8









DISTANCIA		DIRECCIÓN	INFORMACIÓN	DIST. REG.
TOTAL	PARCIAL			
22.44	0.24	 89	Continuar por La derecha	7.80
22.69	0.25	 90	Km 43	7.54
22.90	0.21	 91	Por la derecha	7.33
23.67	0.76	 92	Km 44	6.57
25.64	1.97	 93	Km 46	4.59
27.07	1.43	 94	Letrero elevado Caminos del mezcal	3.16
27.94	0.87	 95	Tope	2.29
28.04	0.09	 96	Inicia camellón	2.19

NEXT: 0.15 !!!



Regularidad










Etapa	Sector	Distancia	Tiempo	Promedio
1	1	30.243	00h35'	51.8

DISTANCIA		DIRECCIÓN	INFORMACIÓN	DIST. REG.
TOTAL	PARCIAL			
28.20	0.15	 97	Topo	2.04
28.60	0.39	 98	Paso malo	1.64
28.69	0.09	 99	Km 49	1.55
28.95	0.25	 100	Topo	1.29
29.68	0.73	 101	Km 50	0.56
30.14	0.45	 102	Topo	0.10
30.243 0.000	0.103 0.000	  Lat: 16,85430 Lon: -96,37333 103	Inicia regularidad Restaurante El palmillo	0.000 84.945



Regularidad









Etapa	Sector	Distancia	Tiempo	Promedio
1	2	84.945	01h28'	57.9

DISTANCIA		DIRECCIÓN	INFORMACIÓN	DIST. REG.
TOTAL	PARCIAL			
0.000	0.000	  <p>Lat: 16.85430 Lon: -96.37333</p>	<p>Inicia regularidad</p> <p>Restaurante El palmillo</p>	84.945
V 55 km/h	01:15:00.0	103		
0.317	0.317		<p>Letrero No Rebasar Lado derecho</p>	84.628
V 78 km/h	01:15:20.7	104		
2.368	2.051		<p>Km 53</p>	82.577
V 75 km/h	01:16:55.4	105		
3.186	0.818		<p>Paso malo</p>	81.759
V 68 km/h	01:17:34.6	106		
3.381	0.195		<p>Km 54</p>	81.564
V 71 km/h	01:17:44.9	107		
4.382	1.001		<p>Km 55</p>	80.563
V 72 km/h	01:18:35.7	108		
6.424	2.042		<p>Km 57</p>	78.521
V 74 km/h	01:20:17.8	109		
8.403	1.979		<p>Km 58</p>	76.542
V 77 km/h	01:21:54.1	110		



Regularidad

Etapa	Sector	Distancia	Tiempo	Promedio
1	2	84.945	01h28'	57.9









DISTANCIA		DIRECCIÓN	INFORMACIÓN	DIST. REG.
TOTAL	PARCIAL			
9.229	0.826		Km 60	75.716
V 75 km/h	01:22:32.7	111		
10.331	1.102		Seguir de frente	74.614
V 70 km/h	01:23:25.6	112		
10.439	0.108		Km 61	74.506
V 79 km/h	01:23:31.1	113		
11.472	1.033		Km 62	73.473
V 57 km/h	01:24:18.2	114		
12.440	0.968		Km 63	72.505
V 58 km/h	01:25:19.4	115		
13.476	1.036		Km 64	71.469
V 55 km/h	01:26:23.7	116		
14.462	0.986		Km 65	70.483
V 62 km/h	01:27:28.2	117		
15.395	0.933		Km 66	69.550
V 65 km/h	01:28:22.4	118		

NEXT: 1.023



Regularidad

Etapa	Sector	Distancia	Tiempo	Promedio
1	2	84.945	01h28'	57.9









DISTANCIA		DIRECCIÓN	INFORMACIÓN	DIST. REG.
TOTAL	PARCIAL			
16.418	1.023		Km 67	68.527
V 69 km/h	01:29:19.0	119		
17.494	1.076		Km 68	67.451
V 67 km/h	01:30:15.2	120		
18.461	0.967		Km 69	66.484
V 64 km/h	01:31:07.1	121		
20.367	1.906		Km 71	64.578
V 66 km/h	01:32:54.3	122		
21.413	1.046		Km 72	63.532
V 63 km/h	01:33:51.4	123		
22.402	0.989		Km 73	62.543
V 65 km/h	01:34:47.9	124		
23.463	1.061		Km 74	61.482
V 66 km/h	01:35:46.7	125		
24.386	0.923		Km 75	60.559
V 69 km/h	01:36:37.0	126		

NEXT: 1.061



Regularidad

Etapa	Sector	Distancia	Tiempo	Promedio
1	2	84.945	01h28'	57.9

DISTANCIA		DIRECCIÓN	INFORMACIÓN	DIST. REG.
TOTAL	PARCIAL			
25.447	1.061		Km 76	59.498
V 61 km/h	01:37:32.4	127		
25.516	0.069		Paso malo	59.429
V 59 km/h	01:37:36.4	128		
26.501	0.985		Km 77	58.444
V 73 km/h	01:38:36.5	129		
27.411	0.910		Km 78	57.534
V 75 km/h	01:39:21.4	130		
28.468	1.057		Km 79	56.477
V 60 km/h	01:40:12.2	131		
28.800	0.332		Tope	56.145
V 35 km/h	01:40:32.1	132		
28.849	0.049		Tope	56.096
V 35 km/h	01:40:37.1	133		
28.933	0.084		Tope	56.012
V 35 km/h	01:40:45.8	134		

NEXT: 0.049 !!!



Regularidad

Etapa	Sector	Distancia	Tiempo	Promedio
1	2	84.945	01h28'	57.9









DISTANCIA		DIRECCIÓN	INFORMACIÓN	DIST. REG.
TOTAL	PARCIAL			
28.982	0.049		Tope	55.963
V 40 km/h	01:40:50.8			
29.031	0.049		Tope	55.914
V 45 km/h	01:40:55.2			
29.284	0.253		Tope	55.661
V 55 km/h	01:41:15.5			
29.648	0.364		Tope	55.297
V 50 km/h	01:41:39.3			
29.837	0.189		Tope	55.108
V 45 km/h	01:41:52.9			
29.989	0.152		Tope	54.956
V 50 km/h	01:42:05.0			
30.206	0.217		Tope	54.739
V 55 km/h	01:42:20.7			
30.455	0.249		Tope	54.490
V 50 km/h	01:42:37.0			

NEXT: 0.068 !!!



Regularidad

Etapa	Sector	Distancia	Tiempo	Promedio
1	2	84.945	01h28'	57.9









DISTANCIA		DIRECCIÓN	INFORMACIÓN	DIST. REG.
TOTAL	PARCIAL			
30.523	0.068		Km 81	54.422
V 45 km/h	01:42:41.9	143		
30.756	0.233		Tope	54.189
V 55 km/h	01:43:00.5	144		
31.172	0.416		Tope	53.773
V 50 km/h	01:43:27.7	145		
31.469	0.297		Tope Km 82	53.476
V 60 km/h	01:43:49.1	146		
32.355	0.886		Km 83	52.590
V 68 km/h	01:44:42.3	147		
33.413	1.058		Km 84	51.532
V 71 km/h	01:45:38.3	148		
34.372	0.959		Km 85	50.573
V 40 km/h	01:46:26.9	149		
34.669	0.297		Tope	50.276
V 45 km/h	01:46:53.6	150		

NEXT: 0.358



Regularidad

Etapa	Sector	Distancia	Tiempo	Promedio
1	2	84.945	01h28'	57.9

DISTANCIA		DIRECCIÓN	INFORMACIÓN	DIST. REG.
TOTAL	PARCIAL			
35.027	0.358		Topo	49.918
V 55 km/h	01:47:22.3	151		
35.559	0.532		Km 86	49.386
V 72 km/h	01:47:57.1	152		
36.663	1.104		Km 87	48.282
V 67 km/h	01:48:52.3	153		
37.527	0.864		Km 88	47.418
V 64 km/h	01:49:38.7	154		
38.603	1.076		Km 89	46.342
V 67 km/h	01:50:39.3	155		
39.653	1.050		Km 90	45.292
V 68 km/h	01:51:35.7	156		
40.666	1.013		Km 91	44.279
V 67 km/h	01:52:29.3	157		
41.714	1.048		Km 92	43.231
V 63 km/h	01:53:25.6	158		

NEXT: 0.969



Regularidad

Etapa	Sector	Distancia	Tiempo	Promedio
1	2	84.945	01h28'	57.9









DISTANCIA		DIRECCIÓN	INFORMACIÓN	DIST. REG.
TOTAL	PARCIAL			
42.683	0.969		Km 93	42.262
V 65 km/h	01:54:21.0	159		
43.662	0.979		Km 94	41.283
V 66 km/h	01:55:15.2	160		
44.691	1.029		Km 95	40.254
V 67 km/h	01:56:11.3	161		
45.730	1.039		Km 96	39.215
V 79 km/h	01:57:07.2	162		
46.733	1.003		Km 97	38.212
V 78 km/h	01:57:52.9	163		
47.664	0.931		Km 98	37.281
V 81 km/h	01:58:35.8	164		
48.718	1.054		Km 99	36.227
V 76 km/h	01:59:22.7	165		
49.693	0.975		Km 100	35.252
V 77 km/h	02:00:08.9	166		

NEXT: 1.094



Regularidad

Etapa	Sector	Distancia	Tiempo	Promedio
1	2	84.945	01h28'	57.9









DISTANCIA		DIRECCIÓN	INFORMACIÓN	DIST. REG.
TOTAL	PARCIAL			
50.787	1.094		Km 101	34.158
V 79 km/h	02:01:00.0	167		
51.807	1.020		Km 102	33.138
V 78 km/h	02:01:46.5	168		
52.793	0.986		Km 103	32.152
V 74 km/h	02:02:32.0	169		
53.731	0.938		Km 104	31.214
V 78 km/h	02:03:17.6	170		
54.800	1.069		Km 105	30.145
V 68 km/h	02:04:07.0	171		
55.825	1.025		Km 106	29.120
V 69 km/h	02:05:01.2	172		
56.809	0.984		Km 107	28.136
V 83 km/h	02:05:52.6	173		
57.830	1.021		Km 108	27.115
V 79 km/h	02:06:36.9	174		

NEXT: 0.988



Regularidad

Etapa	Sector	Distancia	Tiempo	Promedio
1	2	84.945	01h28'	57.9

DISTANCIA		DIRECCIÓN	INFORMACIÓN	DIST. REG.
TOTAL	PARCIAL			
58.818	0.988		Km 109	26.127
V 75 km/h	02:07:21.9	175		
59.850	1.032		Km 110	25.095
V 79 km/h	02:08:11.4	176		
60.860	1.010		Km 111	24.085
V 76 km/h	02:08:57.4	177		
61.891	1.031		Km 112	23.054
V 79 km/h	02:09:46.3	178		
62.882	0.991		Km 113	22.063
V 78 km/h	02:10:31.4	179		
63.974	1.092		Km 114	20.971
V 60 km/h	02:11:21.8	180		
64.288	0.314		Tope	20.657
V 35 km/h	02:11:40.7	181		
64.409	0.121		Tope	20.536
V 30 km/h	02:11:53.1	182		

NEXT: 0.090 !!!



Regularidad

Etapa	Sector	Distancia	Tiempo	Promedio
1	2	84.945	01h28'	57.9









DISTANCIA		DIRECCIÓN	INFORMACIÓN	DIST. REG.
TOTAL	PARCIAL			
64.499	0.090		Tope	20.446
V 35 km/h	02:12:03.9	183		
64.606	0.107		Tope	20.339
V 35 km/h	02:12:14.9	184		
64.722	0.116		Tope	20.223
V 30 km/h	02:12:26.9	185		
64.908	0.186		Tope 115	20.037
V 45 km/h	02:12:49.2	186		
65.590	0.682		Letrero doble Lado derecho	19.355
V 65 km/h	02:13:43.7	187		
65.953	0.363		Km 116	18.992
V 62 km/h	02:14:03.8	188		
66.684	0.731		Paso malo	18.261
V 61 km/h	02:14:46.3	189		
66.923	0.239		Km 117	18.022
V 62 km/h	02:15:00.4	190		

NEXT: 0.983



Regularidad

Etapa	Sector	Distancia	Tiempo	Promedio
1	2	84.945	01h28'	57.9









DISTANCIA		DIRECCIÓN	INFORMACIÓN	DIST. REG.
TOTAL	PARCIAL			
67.906	0.983		Km 118	17.039
V 64 km/h	02:15:57.5	191		
68.936	1.030		Km 119	16.009
V 67 km/h	02:16:55.4	192		
69.831	0.895		Km 120	15.114
V 71 km/h	02:17:43.5	193		
70.919	1.088		Km 121	14.026
V 73 km/h	02:18:38.7	194		
71.997	1.078		Km 122	12.948
V 71 km/h	02:19:31.8	195		
72.948	0.951		Km 123	11.997
V 74 km/h	02:20:20.0	196		
73.978	1.030		Km 124	10.967
V 69 km/h	02:21:10.2	197		
74.894	0.916		Tope Km 125	10.051
V 40 km/h	02:21:57.9	198		

NEXT: 0.080 !!!



Regularidad

Etapa	Sector	Distancia	Tiempo	Promedio
1	2	84.945	01h28'	57.9









DISTANCIA		DIRECCIÓN	INFORMACIÓN	DIST. REG.
TOTAL	PARCIAL			
74.974	0.080		Tope	9.971
V 55 km/h	02:22:05.1	199		
75.616	0.642		Tope	9.329
V 40 km/h	02:22:47.2	200		
75.811	0.195		Tope	9.134
V 40 km/h	02:23:04.7	201		
75.875	0.064		Km 126	9.070
V 45 km/h	02:23:10.5	202		
75.95	0.08		Tope	8.99
	02:23:16.9	203		
75.989	0.034		Paso malo	8.956
V 55 km/h	02:23:19.6	204		
76.958	0.969		Km 127	7.987
V 75 km/h	02:24:23.0	205		
77.804	0.846		Km 128	7.141
V 82 km/h	02:25:03.6	206		

NEXT: 1.019



Regularidad

Etapa	Sector	Distancia	Tiempo	Promedio
1	2	84.945	01h28'	57.9

DISTANCIA		DIRECCIÓN	INFORMACIÓN	DIST. REG.
TOTAL	PARCIAL			
78.823	1.019		Km 129	6.122
V 77 km/h	02:25:48.4	207		
79.804	0.981		Km 130	5.141
V 79 km/h	02:26:34.2	208		
80.765	0.961		Fin de regularidad Km 131	4.180
E 16min	02:27:18.0	209		
81.94	1.18		Paso malo	2.99
		210		
82.22	0.27		Tope	2.72
		211		
82.66	0.44		Tope	2.28
		212		
82.83	0.16		Tope	2.11
		213		
83.01	0.18		Tope	1.92
		214		

NEXT: 0.10 !!!



Regularidad










Etapa	Sector	Distancia	Tiempo	Promedio
1	2	84.945	01h28'	57.9

DISTANCIA		DIRECCIÓN	INFORMACIÓN	DIST. REG.
TOTAL	PARCIAL			
83.12	0.10	215 	Tope	1.81
83.26	0.14	216 	Tope	1.67
83.48	0.21	217 	Tope	1.46
83.98	0.50	218 	Km 134	0.95
84.83	0.84	219 	Gasolinera PEMEX Lado derecho	0.11
84.945 0.000	0.115 0.000	220 Lat: 16,56189 Lon: -96,02030	Inicia regularidad Letrero PEMEX Lado Derecho	0.000 85.500



Regularidad

Etapa	Sector	Distancia	Tiempo	Promedio
1	3	85.500	02h06'	40.7

DISTANCIA		DIRECCIÓN	INFORMACIÓN	DIST. REG.
TOTAL	PARCIAL			
0.000	0.000	  <p>Lat: 16,56189 Lon: -96,02030</p>	Inicia regularidad Letrero PEMEX Lado Derecho	85.500
V 45 km/h	02:43:00.0	220		
0.050	0.050		Km 135	85.450
V 64 km/h	02:43:04.0	221		
1.084	1.034		Km 136	84.416
V 67 km/h	02:44:02.1	222		
2.094	1.010		Km137	83.406
V 69 km/h	02:44:56.4	223		
3.099	1.005		Km 138	82.401
V 73 km/h	02:45:48.8	224		
4.121	1.022		Km 139	81.379
V 74 km/h	02:46:39.2	225		
5.168	1.047		Km 140	80.332
V 73 km/h	02:47:30.2	226		
5.949	0.781		Km 141	79.551
V 69 km/h	02:48:08.7	227		

NEXT: 0.997



Regularidad

Etapa	Sector	Distancia	Tiempo	Promedio
1	3	85.500	02h06'	40.7









DISTANCIA		DIRECCIÓN	INFORMACIÓN	DIST. REG.
TOTAL	PARCIAL			
6.946	0.997		Km 142	78.554
V 68 km/h	02:49:00.7	228		
7.950	1.004		Km 143	77.550
V 67 km/h	02:49:53.8	229		
8.984	1.034		Km 144	76.516
V 66 km/h	02:50:49.4	230		
9.985	1.001		Km 145	75.515
V 65 km/h	02:51:44.0	231		
11.002	1.017		Km 146	74.498
V 66 km/h	02:52:40.3	232		
12.085	1.083		Km147	73.415
V 67 km/h	02:53:39.4	233		
13.083	0.998		Km 148	72.417
V 66 km/h	02:54:33.0	234		
14.095	1.012		Km 149	71.405
V 68 km/h	02:55:28.2	235		

NEXT: 1.032



Regularidad

Etapa	Sector	Distancia	Tiempo	Promedio
1	3	85.500	02h06'	40.7









DISTANCIA		DIRECCIÓN	INFORMACIÓN	DIST. REG.
TOTAL	PARCIAL			
15.127	1.032		Km 150	70.373
V 78 km/h	02:56:22.9	236		
16.100	0.973		Km 151	69.400
V 77 km/h	02:57:07.8	237		
17.139	1.039		Km 152	68.361
V 76 km/h	02:57:56.3	238		
18.152	1.013		Km 153	67.348
V 74 km/h	02:58:44.3	239		
19.200	1.048		Km 154	66.300
V 72 km/h	02:59:35.3	240		
20.160	0.960		Km 155	65.340
V 75 km/h	03:00:23.3	241		
21.196	1.036		Km 156	64.304
V 77 km/h	03:01:13.0	242		
21.955	0.759		Tope	63.545
V 40 km/h	03:01:48.5	243		

NEXT: 0.151 !!!



Regularidad









Etapa	Sector	Distancia	Tiempo	Promedio
1	3	85.500	02h06'	40.7

DISTANCIA		DIRECCIÓN	INFORMACIÓN	DIST. REG.
TOTAL	PARCIAL			
22.106	0.151		Tope Km 157	63.394
V 45 km/h	03:02:02.1	244		
22.230	0.124		Tope	63.270
V 65 km/h	03:02:12.0	245		
23.268	1.038		Km 158	62.232
V 83 km/h	03:03:09.5	246		
24.330	1.062		Km 159	61.170
V 77 km/h	03:03:55.6	247		
24.656	0.326		Tope	60.844
V 35 km/h	03:04:10.8	248		
24.781	0.125		Tope	60.719
V 45 km/h	03:04:23.7	249		
24.967	0.186		Tope	60.533
V 55 km/h	03:04:38.6	250		
25.334	0.367		Km 160	60.166
V 69 km/h	03:05:02.6	251		



Regularidad

Etapa	Sector	Distancia	Tiempo	Promedio
1	3	85.500	02h06'	40.7









DISTANCIA		DIRECCIÓN	INFORMACIÓN	DIST. REG.
TOTAL	PARCIAL			
26.349	1.015		Km 161	59.151
V 73 km/h	03:05:55.5	252		
27.324	0.975		Km 162	58.176
V 72 km/h	03:06:43.6	253		
28.366	1.042		Km 163	57.134
V 68 km/h	03:07:35.7	254		
29.371	1.005		Km 164	56.129
V 76 km/h	03:08:28.9	255		
30.379	1.008		Km 165	55.121
V 77 km/h	03:09:16.7	256		
31.422	1.043		Km 166	54.078
V 71 km/h	03:10:05.4	257		
32.412	0.990		Km 167	53.088
V 63 km/h	03:10:55.6	258		
33.417	1.005		Por la izquierda	52.083
V 60 km/h	03:11:53.1	259		

NEXT: 0.034 !!!



Regularidad

Etapa	Sector	Distancia	Tiempo	Promedio
1	3	85.500	02h06'	40.7

DISTANCIA		DIRECCIÓN	INFORMACIÓN	DIST. REG.
TOTAL	PARCIAL			
33.451	0.034		Km 168	52.049
V 65 km/h	03:11:55.1	260		
34.395	0.944		Km 169	51.105
V 66 km/h	03:12:47.4	261		
35.443	1.048		Km170	50.057
V 71 km/h	03:13:44.6	262		
36.435	0.992		Km 171	49.065
V 69 km/h	03:14:34.9	263		
37.463	1.028		Km 172	48.037
V 35 km/h	03:15:28.5	264		
37.521	0.058		Tope	47.979
V 40 km/h	03:15:34.5	265		
37.682	0.161		Tope	47.818
V 55 km/h	03:15:48.9	266		
38.487	0.805		Km 173	47.013
V 62 km/h	03:16:41.6	267		



Regularidad

Etapa	Sector	Distancia	Tiempo	Promedio
1	3	85.500	02h06'	40.7









DISTANCIA		DIRECCIÓN	INFORMACIÓN	DIST. REG.
TOTAL	PARCIAL			
39.499	1.012		Km 174	46.001
V 69 km/h	03:17:40.4	268		
40.511	1.012		Km 175	44.989
V 76 km/h	03:18:33.2	269		
41.514	1.003		Km 176	43.986
V 74 km/h	03:19:20.7	270		
42.508	0.994		Km 177	42.992
V 76 km/h	03:20:09.1	271		
43.525	1.017		Km 178	41.975
V 78 km/h	03:20:57.2	272		
44.537	1.012		Km 179	40.963
V 79 km/h	03:21:43.9	273		
44.702	0.165		Seguir de frente	40.798
V 78 km/h	03:21:51.5	274		
45.579	0.877		Km 180	39.921
V 74 km/h	03:22:31.9	275		

NEXT: 0.989



Regularidad









Etapa	Sector	Distancia	Tiempo	Promedio
1	3	85.500	02h06'	40.7

DISTANCIA		DIRECCIÓN	INFORMACIÓN	DIST. REG.
TOTAL	PARCIAL			
46.568	0.989		Km 181	38.932
V 78 km/h	03:23:20.1	276		
47.238	0.670		Tope	38.262
V 30 km/h	03:23:51.0	277		
47.382	0.144		Tope	38.118
V 40 km/h	03:24:08.3	278		
47.561	0.179		Km 182	37.939
V 61 km/h	03:24:24.4	279		
48.571	1.010		Km 183	36.929
V 79 km/h	03:25:24.0	280		
49.580	1.009		Km 184	35.920
V 74 km/h	03:26:10.0	281		
50.569	0.989		Km 185	34.931
V 72 km/h	03:26:58.1	282		
51.609	1.040		Km 186	33.891
V 71 km/h	03:27:50.1	283		



Regularidad

Etapa	Sector	Distancia	Tiempo	Promedio
1	3	85.500	02h06'	40.7









DISTANCIA		DIRECCIÓN	INFORMACIÓN	DIST. REG.
TOTAL	PARCIAL			
52.635	1.026		Km 187	32.865
V 71 km/h	03:28:42.1	284		
53.664	1.029		Km 188	31.836
V 69 km/h	03:29:34.3	285		
53.840	0.176		Tope	31.660
V 55 km/h	03:29:43.4	286		
54.653	0.813		Km 189	30.847
V 81 km/h	03:30:36.7	287		
55.653	1.000		Km 190	29.847
V 83 km/h	03:31:21.1	288		
56.651	0.998		Km 191	28.849
V 83 km/h	03:32:04.4	289		
57.679	1.028		Km 192	27.821
V 85 km/h	03:32:49.0	290		
58.657	0.978		Km 193	26.843
V 81 km/h	03:33:30.4	291		

NEXT: 1.003



Regularidad

Etapa	Sector	Distancia	Tiempo	Promedio
1	3	85.500	02h06'	40.7

DISTANCIA		DIRECCIÓN	INFORMACIÓN	DIST. REG.
TOTAL	PARCIAL			
59.660	1.003		Km 194	25.840
V 87 km/h	03:34:15.0	292		
60.671	1.011		Km 185	24.829
V 92 km/h	03:34:56.8	293		
61.687	1.016		Km 196	23.813
V 99 km/h	03:35:36.6	294		
62.697	1.010		Km 197	22.803
V 92 km/h	03:36:13.3	295		
63.727	1.030		Km 198	21.773
V 89 km/h	03:36:53.6	296		
64.711	0.984		Km 199	20.789
V 87 km/h	03:37:33.4	297		
65.757	1.046		Km 200	19.743
V 84 km/h	03:38:16.7	298		
66.441	0.684		Paso malo	19.059
V 79 km/h	03:38:46.0	299		

NEXT: 0.262



Regularidad

Etapa	Sector	Distancia	Tiempo	Promedio
1	3	85.500	02h06'	40.7

DISTANCIA		DIRECCIÓN	INFORMACIÓN	DIST. REG.
TOTAL	PARCIAL			
66.703	0.262		Km 201	18.797
V 78 km/h	03:38:57.9	300		
66.865	0.162		Paso malo	18.635
V 72 km/h	03:39:05.4	301		
67.761	0.896		Km 202	17.739
V 30 km/h	03:39:50.2	302		
67.948	0.187		Tope	17.552
V 35 km/h	03:40:12.7	303		
68.048	0.100		Tope	17.452
V 55 km/h	03:40:22.9	304		
69.037	0.989		Tope	16.463
V 35 km/h	03:41:27.7	305		
69.164	0.127		Tope	16.336
V 45 km/h	03:41:40.7	306		
69.729	0.565		Km 204	15.771
V 69 km/h	03:42:25.9	307		

NEXT: 0.991



Regularidad

Etapa	Sector	Distancia	Tiempo	Promedio
1	3	85.500	02h06'	40.7









DISTANCIA		DIRECCIÓN	INFORMACIÓN	DIST. REG.
TOTAL	PARCIAL			
70.720	0.991		Km 205	14.780
V 76 km/h	03:43:17.6	308		
71.729	1.009		Paso malo Km 206	13.771
V 77 km/h	03:44:05.4	309		
72.727	0.998		Km 207	12.773
V 85 km/h	03:44:52.1	310		
73.741	1.014		Km 208	11.759
V 87 km/h	03:45:35.0	311		
74.706	0.965		Km 209	10.794
V 88 km/h	03:46:15.0	312		
75.726	1.020		Km 210	9.774
V 87 km/h	03:46:56.7	313		
76.657	0.931		Km 211	8.843
V 86 km/h	03:47:35.2	314		
77.736	1.079		Fin de regularidad Km 212	7.764
E 16min	03:48:20.4	315		

NEXT: 0.57



Regularidad

Etapa	Sector	Distancia	Tiempo	Promedio
1	3	85.500	02h06'	40.7









DISTANCIA		DIRECCIÓN	INFORMACIÓN	DIST. REG.
TOTAL	PARCIAL			
78.30	0.57	316 	Tope	7.19
78.36	0.05	317 	Tope	7.14
78.69	0.33	318 	Km 213	6.81
79.71	1.02	319 	Km 214	5.78
79.87	0.16	320 	Tope	5.62
79.99	0.12	321 	Tope	5.50
80.19	0.19	322 	Tope	5.31
80.34	0.15	323 	Tope	5.16

NEXT: 0.45



Regularidad

Etapa	Sector	Distancia	Tiempo	Promedio
1	3	85.500	02h06'	40.7







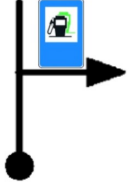

DISTANCIA		DIRECCIÓN	INFORMACIÓN	DIST. REG.
TOTAL	PARCIAL			
80.79	0.45	 324	Km 215	4.70
81.87	1.07	 325	Km 216	3.62
82.92	1.05	 326	Km 217	2.57
83.00	0.08	 327	Paso malo Carril derecho	2.49
83.73	0.72	 328	Paso malo	1.76
83.94	0.21	 329	Paso malo	1.55
84.02	0.07	 330	Km 218	1.47
84.12	0.10	 331	Paso malo	1.37

NEXT: 0.20



Regularidad

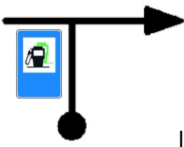

Etapa	Sector	Distancia	Tiempo	Promedio
1	3	85.500	02h06'	40.7

DISTANCIA		DIRECCIÓN	INFORMACIÓN	DIST. REG.
TOTAL	PARCIAL			
84.33	0.20	 332	Tope	1.16
84.43	0.09	 333	Tope	1.06
84.65	0.22	 334	Tope	0.84
84.70	0.04	 335	Tope	0.79
84.76	0.05	 336	Puesto de revisión	0.73
84.88	0.11	 337	Km 219	0.61
85.30	0.42	 338	Entrar en la gasolinera PEMEX Lado derecho	0.19
85.305	0.000	 339	Servicio de 45 mins	0.195
N 45min	04:04:00.0			



Regularidad

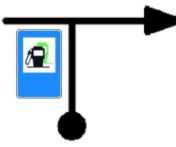







Etapa	Sector	Distancia	Tiempo	Promedio
1	3	85.500	02h06'	40.7

DISTANCIA		DIRECCIÓN	INFORMACIÓN	DIST. REG.
TOTAL	PARCIAL			
85.500	0.195	 <p>Lat: 16,43976 Lon: -95,45958</p>	<p>Girar a la derecha Sobre carretera 190</p>	0.000
0.000	0.000			2.366
		340		
 Made with Rabbit Roadbook Designer				Pag. 45



Tránsito

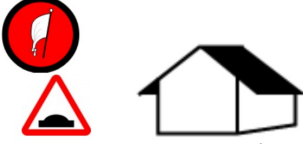

Etapa	Sector	Distancia	Tiempo	Promedio
1	E	2.366	00h05'	28.4

DISTANCIA		DIRECCIÓN	INFORMACIÓN	DIST. REG.
TOTAL	PARCIAL			
85.500	0.195	 Lat: 16,43976 Lon: -95,45958	Girar a la derecha Sobre carretera 190	0.000
0.000	0.000			2.366
E 5min	04:49:00.0			340
0.38	0.38	 341	Km 220	1.98
0.62	0.24	 342	Tope	1.74
1.14	0.52	 343	Tope	1.21
1.41	0.26	 344	Km 221	0.95
1.66	0.24	 345	Seguir de frente	0.70
1.70	0.04	 346	Tope	0.66
2.00	0.30	 347	Tope	0.36



Tránsito





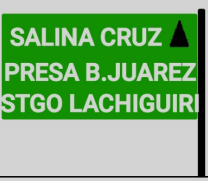



Etapa	Sector	Distancia	Tiempo	Promedio
1	E	2.366	00h05'	28.4

DISTANCIA		DIRECCIÓN	INFORMACIÓN	DIST. REG.
TOTAL	PARCIAL			
2.366	0.362	 <p>Lat: 16,43660 Lon: -95,43803</p>	<p>Inicia regularidad Caseta Fitosanitaria Lado derecho</p>	0.000
0.000	0.000			68.656
		348		
 Made with Rabbit Roadbook Designer				Pag. 47



Regularidad

Etapa	Sector	Distancia	Tiempo	Promedio
1	4	68.656	00h58'	71.0









DISTANCIA		DIRECCIÓN	INFORMACIÓN	DIST. REG.
TOTAL	PARCIAL			
0.000	0.000	 Lat: 16,43660 Lon: -95,43803	Inicia regularidad Caseta Fitosanitaria Lado derecho	68.656
V 45 km/h	04:54:00.0	348		
0.026	0.026		Tope	68.630
V 55 km/h	04:54:02.0	349		
0.118	0.092		Km 222	68.538
V 68 km/h	04:54:08.1	350		
1.120	1.002		Km 223	67.536
V 73 km/h	04:55:01.1	351		
1.238	0.118		Letrero elevado	67.418
V 75 km/h	04:55:06.9	352		
1.965	0.727		Km 224	66.691
V 82 km/h	04:55:41.8	353		
3.003	1.038		Km 225	65.653
V 84 km/h	04:56:27.4	354		
4.035	1.032		Km 226	64.621
V 84 km/h	04:57:11.6	355		

NEXT: 0.966



Regularidad

Etapa	Sector	Distancia	Tiempo	Promedio
1	4	68.656	00h58'	71.0









DISTANCIA		DIRECCIÓN	INFORMACIÓN	DIST. REG.
TOTAL	PARCIAL			
5.001	0.966		Km 227	63.655
V 85 km/h	04:57:53.0	356		
6.078	1.077		Km 228	62.578
V 88 km/h	04:58:38.6	357		
7.023	0.945		Km 229	61.633
V 87 km/h	04:59:17.3	358		
8.028	1.005		Km 230	60.628
V 89 km/h	04:59:58.9	359		
8.948	0.920		Km 231	59.708
V 88 km/h	05:00:36.1	360		
9.985	1.037		Paso malo Km 232	58.671
V 89 km/h	05:01:18.5	361		
10.930	0.945		Km 233	57.726
V 88 km/h	05:01:56.7	362		
12.006	1.076		Km 234	56.650
V 89 km/h	05:02:40.8	363		

NEXT: 1.052



Regularidad

Etapa	Sector	Distancia	Tiempo	Promedio
1	4	68.656	00h58'	71.0








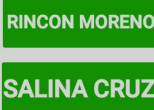
DISTANCIA		DIRECCIÓN	INFORMACIÓN	DIST. REG.
TOTAL	PARCIAL			
13.058	1.052		Km 235	55.598
V 92 km/h	05:03:23.3	364		
14.086	1.028		Bache en carril derecho Km 236	54.570
V 93 km/h	05:04:03.5	365		
15.120	1.034		Km 237	53.536
V 92 km/h	05:04:43.6	366		
16.060	0.940		Km 238	52.596
V 94 km/h	05:05:20.3	367		
17.097	1.037		Km 239	51.559
V 95 km/h	05:06:00.1	368		
18.152	1.055		Bache en carril derecho Km 240	50.504
V 94 km/h	05:06:40.0	369		
19.092	0.940		Km 241	49.564
V 95 km/h	05:07:16.0	370		
20.126	1.034		Km 242	48.530
V 93 km/h	05:07:55.2	371		

NEXT: 1.086



Regularidad

Etapa	Sector	Distancia	Tiempo	Promedio
1	4	68.656	00h58'	71.0









DISTANCIA		DIRECCIÓN	INFORMACIÓN	DIST. REG.
TOTAL	PARCIAL			
21.212	1.086		Km 243	47.444
V 92 km/h	05:08:37.3	372		
22.090	0.878		Letrero lado derecho	46.566
V 95 km/h	05:09:11.6	373		
22.334	0.244		Km 244	46.322
V 94 km/h	05:09:20.9	374		
22.965	0.631		Km 245	45.691
V 90 km/h	05:09:45.0	375		
23.757	0.792		Letrero lado derecho	44.899
V 85 km/h	05:10:16.7	376		
23.844	0.087		Km 246	44.812
V 80 km/h	05:10:20.4	377		
23.945	0.101		ATENCIÓN Continuar por La derecha	44.711
V 75 km/h	05:10:24.9	378		
24.625	0.680		Letrero doble Lado derecho	44.031
V 99 km/h	05:10:57.6	379		

NEXT: 0.653



Regularidad

Etapa	Sector	Distancia	Tiempo	Promedio
1	4	68.656	00h58'	71.0









DISTANCIA		DIRECCIÓN	INFORMACIÓN	DIST. REG.
TOTAL	PARCIAL			
25.278	0.653		Km 22	43.378
V 105 km/h	05:11:21.3	380		
26.309	1.031		Km 21	42.347
V 113 km/h	05:11:56.7	381		
27.272	0.963		Km 20	41.384
V 115 km/h	05:12:27.3	382		
28.191	0.919		Km 19	40.465
V 116 km/h	05:12:56.1	383		
29.267	1.076		Km 18	39.389
V 114 km/h	05:13:29.5	384		
30.304	1.037		Km 17	38.352
V 117 km/h	05:14:02.3	385		
31.287	0.983		Km 16	37.369
V 116 km/h	05:14:32.5	386		
32.295	1.008		Km 15	36.361
V 114 km/h	05:15:03.8	387		

NEXT: 0.994



Regularidad

Etapa	Sector	Distancia	Tiempo	Promedio
1	4	68.656	00h58'	71.0






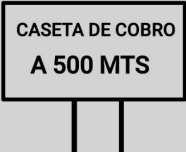



DISTANCIA		DIRECCIÓN	INFORMACIÓN	DIST. REG.
TOTAL	PARCIAL			
33.289	0.994		Km 14	35.367
V 115 km/h	05:15:35.2	388		
34.300	1.011		Km 13	34.356
V 116 km/h	05:16:06.8	389		
35.287	0.987		Km 12	33.369
V 115 km/h	05:16:37.5	390		
36.336	1.049		Km 11	32.320
V 116 km/h	05:17:10.3	391		
37.279	0.943		Km 10	31.377
V 115 km/h	05:17:39.6	392		
38.395	1.116		Km 9	30.261
V 117 km/h	05:18:14.5	393		
39.318	0.923		Km 8	29.338
V 118 km/h	05:18:42.9	394		
40.362	1.044		Km 7	28.294
V 117 km/h	05:19:14.7	395		

NEXT: 0.948



Regularidad

Etapa	Sector	Distancia	Tiempo	Promedio
1	4	68.656	00h58'	71.0









DISTANCIA		DIRECCIÓN	INFORMACIÓN	DIST. REG.
TOTAL	PARCIAL			
41.310	0.948		Km 6	27.346
V 115 km/h	05:19:43.9	396		
42.508	1.198		Km 5	26.148
V 112 km/h	05:20:21.4	397		
43.340	0.832		Km4	25.316
V 107 km/h	05:20:48.2	398		
44.372	1.032		Km 3	24.284
V 102 km/h	05:21:22.9	399		
45.005	0.633	 	Fin de regularidad Caseta de cobro 500 metros	23.651
E 30min	05:21:45.2	400		
45.36	0.36		Km 2	23.28
		401		
45.51	0.14		Caseta de cobro \$44.00	23.14
		402		
46.52	1.01		ATENCIÓN Continuar por la derecha	22.12
		403		

NEXT: 0.49



Regularidad

Etapa	Sector	Distancia	Tiempo	Promedio
1	4	68.656	00h58'	71.0

DISTANCIA		DIRECCIÓN	INFORMACIÓN	DIST. REG.
TOTAL	PARCIAL			
47.02	0.49	 404	Km 0	21.63
47.15	0.12	 405	Km 380	21.50
48.17	1.01	 406	Letrero elevado HUATULCO	20.48
49.08	0.91	 407	Km 378	19.57
51.13	2.04	 408	Km 376	17.52
53.02	1.89	 409	Paso malo	15.62
53.44	0.42	 410	Paso malo	15.20
54.21	0.76	 411	Km 373	14.44



Regularidad

Etapa	Sector	Distancia	Tiempo	Promedio
1	4	68.656	00h58'	71.0









DISTANCIA		DIRECCIÓN	INFORMACIÓN	DIST. REG.
TOTAL	PARCIAL			
55.47	1.25	 412	Paso malo	13.18
57.19	1.71	 413	Km 370	11.46
60.17	2.98	 414	Km 367	8.48
61.09	0.91	 415	Boyas Puesto de control	7.56
61.27	0.17	 416	Tope	7.38
61.47	0.20	 417	Tope	7.17
61.59	0.11	 418	Tope	7.06
61.71	0.12	 419	Tope	6.94

NEXT: 0.03 !!!



Regularidad

Etapa	Sector	Distancia	Tiempo	Promedio
1	4	68.656	00h58'	71.0

DISTANCIA		DIRECCIÓN	INFORMACIÓN	DIST. REG.
TOTAL	PARCIAL			
61.75	0.03	420 	Tope	6.90
61.84	0.09	421 	Tope	6.81
62.06	0.22	422 	Tope	6.59
62.17	0.11	423 	Km 365	6.48
64.15	1.98	424 	Km 363	4.49
65.00	0.84	425 	Baches	3.65
66.16	1.16	426 	Km 361	2.49
68.18	2.02	427 	Tope	0.47

NEXT: 0.13 !!!



Regularidad










Etapa	Sector	Distancia	Tiempo	Promedio
1	4	68.656	00h58'	71.0

DISTANCIA		DIRECCIÓN	INFORMACIÓN	DIST. REG.
TOTAL	PARCIAL			
68.31	0.13	428 	Tope	0.34
68.46	0.14	429 	Tope	0.19
68.60	0.14	430 	Tope	0.05
68.656 0.000	0.053 0.000	431  Lat: 16,06090 Lon: -95,39751	Inicia regularidad Restaurante El chipotle	0.000 47.235



Regularidad

Etapa	Sector	Distancia	Tiempo	Promedio
1	5	47.235	00h47'	60.3









DISTANCIA		DIRECCIÓN	INFORMACIÓN	DIST. REG.
TOTAL	PARCIAL			
0.000	0.000	  <p>Lat: 16,06090 Lon: -95,39751</p>	<p>Inicia regularidad Restaurante El chipotle</p>	47.235
V 55 km/h	05:52:00.0	431		
0.492	0.492		Km 358	46.743
V 68 km/h	05:52:32.2	432		
1.509	1.017		Km 357	45.726
V 72 km/h	05:53:26.0	433		
2.523	1.014		Km 356	44.712
V 71 km/h	05:54:16.7	434		
3.563	1.040		Km 355	43.672
V 72 km/h	05:55:09.4	435		
4.544	0.981		Km 354	42.691
V 73 km/h	05:55:58.5	436		
5.563	1.019		Km 353	41.672
V 73 km/h	05:56:48.7	437		
5.918	0.355		Continuar por la izquierda	41.317
V 74 km/h	05:57:06.2	438		

NEXT: 0.158 !!!



Regularidad

Etapa	Sector	Distancia	Tiempo	Promedio
1	5	47.235	00h47'	60.3

DISTANCIA		DIRECCIÓN	INFORMACIÓN	DIST. REG.
TOTAL	PARCIAL			
6.076	0.158		Paso malo	41.159
V 65 km/h	05:57:13.9	439		
6.294	0.218		Bache en carril derecho	40.941
V 71 km/h	05:57:26.0	440		
6.567	0.273		Km 352	40.668
V 74 km/h	05:57:39.8	441		
7.621	1.054		Km 351	39.614
V 68 km/h	05:58:31.1	442		
7.673	0.052		Paso malo	39.562
V 60 km/h	05:58:33.9	443		
7.925	0.252		Paso malo	39.310
V 65 km/h	05:58:49.0	444		
8.523	0.598		Paso malo Km 350	38.712
V 65 km/h	05:59:22.1	445		
9.038	0.515		Paso malo	38.197
V 65 km/h	05:59:50.6	446		

NEXT: 0.532



Regularidad

Etapa	Sector	Distancia	Tiempo	Promedio
1	5	47.235	00h47'	60.3

DISTANCIA		DIRECCIÓN	INFORMACIÓN	DIST. REG.
TOTAL	PARCIAL			
9.570	0.532		Km 349	37.665
V 67 km/h	06:00:20.1	447		
10.542	0.972		Km 348	36.693
V 68 km/h	06:01:12.3	448		
11.561	1.019		Km 347	35.674
V 67 km/h	06:02:06.3	449		
12.087	0.526		Paso malo	35.148
V 63 km/h	06:02:34.5	450		
12.561	0.474		Km 346	34.674
V 69 km/h	06:03:01.6	451		
12.875	0.314		Paso malo	34.360
V 62 km/h	06:03:18.0	452		
13.541	0.666		Km 345	33.694
V 68 km/h	06:03:56.7	453		
13.644	0.103		Paso malo	33.591
V 60 km/h	06:04:02.1	454		

NEXT: 0.900



Regularidad

Etapa	Sector	Distancia	Tiempo	Promedio
1	5	47.235	00h47'	60.3

DISTANCIA		DIRECCIÓN	INFORMACIÓN	DIST. REG.
TOTAL	PARCIAL			
14.544	0.900		Km 344	32.691
V 67 km/h	06:04:56.1	455		
14.936	0.392		Paso malo	32.299
V 62 km/h	06:05:17.2	456		
15.578	0.642		Km 343	31.657
V 69 km/h	06:05:54.5	457		
16.081	0.503		Paso malo	31.154
V 62 km/h	06:06:20.7	458		
16.585	0.504		Km 342	30.650
V 73 km/h	06:06:50.0	459		
17.589	1.004		Km 341	29.646
V 71 km/h	06:07:39.5	460		
18.015	0.426		Paso malo	29.220
V 61 km/h	06:08:01.1	461		
18.374	0.359		Paso malo	28.861
V 64 km/h	06:08:22.3	462		

NEXT: 0.221



Regularidad

Etapa	Sector	Distancia	Tiempo	Promedio
1	5	47.235	00h47'	60.3









DISTANCIA		DIRECCIÓN	INFORMACIÓN	DIST. REG.
TOTAL	PARCIAL			
18.595	0.221		Km 340	28.640
V 69 km/h	06:08:34.7	463		
19.612	1.017		Km 339	27.623
V 73 km/h	06:09:27.8	464		
20.605	0.993		Km 338	26.630
V 72 km/h	06:10:16.7	465		
21.000	0.395		Paso malo	26.235
V 67 km/h	06:10:36.5	466		
21.604	0.604		Km 337	25.631
V 71 km/h	06:11:08.9	467		
22.597	0.993		Km 336	24.638
V 73 km/h	06:11:59.3	468		
23.607	1.010		Km 335	23.628
V 74 km/h	06:12:49.1	469		
24.561	0.954		Km 334	22.674
V 73 km/h	06:13:35.5	470		

NEXT: 1.019



Regularidad

Etapa	Sector	Distancia	Tiempo	Promedio
1	5	47.235	00h47'	60.3

DISTANCIA		DIRECCIÓN	INFORMACIÓN	DIST. REG.
TOTAL	PARCIAL			
25.580	1.019		Km 333	21.655
V 76 km/h	06:14:25.8	471		
26.588	1.008		Km 332	20.647
V 78 km/h	06:15:13.5	472		
27.566	0.978		Km 331	19.669
V 81 km/h	06:15:58.6	473		
28.584	1.018		Km 330	18.651
V 85 km/h	06:16:43.9	474		
29.546	0.962		Km 329	17.689
V 87 km/h	06:17:24.6	475		
30.552	1.006		Fin de regularidad Km 328	16.683
E 21min	06:18:06.3	476		
31.47	0.92		Tope	15.75
		477		
31.52	0.04		Tope	15.71
		478		

NEXT: 0.33



Regularidad

Etapa	Sector	Distancia	Tiempo	Promedio
1	5	47.235	00h47'	60.3






DISTANCIA		DIRECCIÓN	INFORMACIÓN	DIST. REG.
TOTAL	PARCIAL			
31.85	0.33	479 	Gasolinera PEMEX Lado derecho	15.38
38.57	6.72	480 	Tope Km 320	8.65
38.69	0.12	481 	Tope	8.53
42.40	3.70	482 	Tope	4.83
42.52	0.11	483 	Tope	4.71
43.59	1.07	484 	Km 315	3.64
44.10	0.51	485 	Paso malo	3.12
45.58	1.47	486 	Paso malo Km 313	1.65

NEXT: 0.35



Regularidad










Etapa	Sector	Distancia	Tiempo	Promedio
1	5	47.235	00h47'	60.3

DISTANCIA		DIRECCIÓN	INFORMACIÓN	DIST. REG.
TOTAL	PARCIAL			
45.94	0.35	487 	Tope	1.29
46.29	0.35	488 	Tope	0.93
46.86	0.56	489 	Tope	0.37
47.16	0.30	490 	Tope	0.07
47.235 0.000	0.071 0.000	491 	Inicia regularidad Letrero comedor familiar	0.000 63.654



Regularidad

Etapa	Sector	Distancia	Tiempo	Promedio
1	6	63.654	01h06'	57.9

DISTANCIA		DIRECCIÓN	INFORMACIÓN	DIST. REG.
TOTAL	PARCIAL			
0.000	0.000	  <p>Lat: 15,96151 Lon: -95,72773</p>	Inicia regularidad Letrero comedor familiar	63.654
V 72 km/h	06:39:00.0	491		
0.343	0.343		Km 311	63.311
V 82 km/h	06:39:17.1	492		
1.348	1.005		Km 310	62.306
V 83 km/h	06:40:01.2	493		
1.744	0.396		Paso malo	61.910
V 63 km/h	06:40:18.4	494		
2.047	0.303		Paso malo	61.607
V 64 km/h	06:40:35.7	495		
2.340	0.293		Km 309	61.314
V 79 km/h	06:40:52.2	496		
3.32	0.98		Km 308	60.32
	06:41:37.1	497		
3.950	0.625		Paso malo	59.704
V 66 km/h	06:42:05.6	498		

NEXT: 0.386



Regularidad

Etapa	Sector	Distancia	Tiempo	Promedio
1	6	63.654	01h06'	57.9

DISTANCIA		DIRECCIÓN	INFORMACIÓN	DIST. REG.
TOTAL	PARCIAL			
4.336	0.386		Km 307	59.318
V 79 km/h	06:42:26.6	499		
5.135	0.799		Baches	58.519
V 67 km/h	06:43:03.0	500		
5.291	0.156		Km 306	58.363
V 81 km/h	06:43:11.4	501		
6.329	1.038		Km 305	57.325
V 79 km/h	06:43:57.5	502		
6.558	0.229		Paso malo	57.096
V 65 km/h	06:44:08.0	503		
7.210	0.652		Paso malo	56.444
V 65 km/h	06:44:44.1	504		
7.273	0.063		Km 304	56.381
V 73 km/h	06:44:47.6	505		
8.161	0.888		Paso malo	55.493
V 66 km/h	06:45:31.4	506		

NEXT: 0.130 !!!



Regularidad

Etapa	Sector	Distancia	Tiempo	Promedio
1	6	63.654	01h06'	57.9









DISTANCIA		DIRECCIÓN	INFORMACIÓN	DIST. REG.
TOTAL	PARCIAL			
8.291	0.130		Km 303	55.363
V 72 km/h	06:45:38.5	507		
8.793	0.502		Paso malo	54.861
V 68 km/h	06:46:03.6	508		
9.245	0.452		Paso malo Km 302	54.409
V 76 km/h	06:46:27.5	509		
9.865	0.620		Paso malo	53.789
V 66 km/h	06:46:56.9	510		
10.285	0.420		Km 301	53.369
V 71 km/h	06:47:19.8	511		
10.449	0.164		Tope	53.205
V 35 km/h	06:47:28.1	512		
10.625	0.176		Tope	53.029
V 40 km/h	06:47:46.2	513		
10.739	0.114		Tope	52.915
V 40 km/h	06:47:56.4	514		

NEXT: 0.169 !!!



Regularidad

Etapa	Sector	Distancia	Tiempo	Promedio
1	6	63.654	01h06'	57.9









DISTANCIA		DIRECCIÓN	INFORMACIÓN	DIST. REG.
TOTAL	PARCIAL			
10.908	0.169		Tope	52.746
V 40 km/h	06:48:11.7	515		
11.003	0.095		Tope	52.651
V 55 km/h	06:48:20.2	516		
11.260	0.257		Tope Km 300	52.394
V 45 km/h	06:48:37.0	517		
11.367	0.107		Tope	52.287
V 55 km/h	06:48:45.6	518		
11.633	0.266		Tope	52.021
V 55 km/h	06:49:03.0	519		
11.889	0.256		Tope	51.765
V 65 km/h	06:49:19.8	520		
12.294	0.405		Km 299	51.360
V 73 km/h	06:49:42.2	521		
13.302	1.008		Km 298	50.352
V 84 km/h	06:50:31.9	522		

NEXT: 0.975



Regularidad

Etapa	Sector	Distancia	Tiempo	Promedio
1	6	63.654	01h06'	57.9









DISTANCIA		DIRECCIÓN	INFORMACIÓN	DIST. REG.
TOTAL	PARCIAL			
14.277	0.975		Km 297	49.377
V 82 km/h	06:51:13.7	523		
15.305	1.028		Km 296	48.349
V 83 km/h	06:51:58.8	524		
15.370	0.065		Tope	48.284
V 55 km/h	06:52:01.6	525		
15.456	0.086		Tope	48.198
V 65 km/h	06:52:07.3	526		
16.290	0.834		Km 295	47.364
V 64 km/h	06:52:53.4	527		
16.551	0.261		Tope	47.103
V 60 km/h	06:53:08.1	528		
17.290	0.739		Km 294	46.364
V 65 km/h	06:53:52.5	529		
18.304	1.014		¡CURVAS PELIGROSAS! Km 293	45.350
V 66 km/h	06:54:48.6	530		

NEXT: 0.998



Regularidad









Etapa	Sector	Distancia	Tiempo	Promedio
1	6	63.654	01h06'	57.9

DISTANCIA		DIRECCIÓN	INFORMACIÓN	DIST. REG.
TOTAL	PARCIAL			
19.302	0.998		Km 292	44.352
V 67 km/h	06:55:43.1	531		
20.295	0.993		Km 291	43.359
V 65 km/h	06:56:36.4	532		
21.358	1.063		Km 290	42.296
V 67 km/h	06:57:35.3	533		
21.931	0.573		Paso malo	41.723
V 60 km/h	06:58:06.1	534		
22.306	0.375		Km 289	41.348
V 65 km/h	06:58:28.6	535		
22.732	0.426		Piedras sobre Carpeta asfáltica	40.922
V 65 km/h	06:58:52.2	536		
23.349	0.617		Km 288	40.305
V 66 km/h	06:59:26.3	537		
24.300	0.951		Km 287	39.354
V 67 km/h	07:00:18.2	538		



Regularidad

Etapa	Sector	Distancia	Tiempo	Promedio
1	6	63.654	01h06'	57.9









DISTANCIA		DIRECCIÓN	INFORMACIÓN	DIST. REG.
TOTAL	PARCIAL			
25.302	1.002		Km 286	38.352
V 69 km/h	07:01:12.1	539		
26.335	1.033		Km 285	37.319
V 67 km/h	07:02:06.0	540		
27.314	0.979		Km 284	36.340
V 69 km/h	07:02:58.6	541		
28.348	1.034		Km 283	35.306
V 67 km/h	07:03:52.5	542		
29.323	0.975		Km 282	34.331
V 65 km/h	07:04:44.9	543		
30.339	1.016		Km 281	33.315
V 67 km/h	07:05:41.2	544		
31.341	1.002		Km 280	32.313
V 69 km/h	07:06:35.0	545		
32.467	1.126		Km 279	31.187
V 66 km/h	07:07:33.8	546		

NEXT: 0.988



Regularidad

Etapa	Sector	Distancia	Tiempo	Promedio
1	6	63.654	01h06'	57.9

DISTANCIA		DIRECCIÓN	INFORMACIÓN	DIST. REG.
TOTAL	PARCIAL			
33.455	0.988		Km 278	30.199
V 67 km/h	07:08:27.6	547		
34.467	1.012		Km 277	29.187
V 71 km/h	07:09:22.0	548		
35.471	1.004		Km 276	28.183
V 69 km/h	07:10:12.9	549		
36.364	0.893		Km 275	27.290
V 68 km/h	07:10:59.5	550		
36.723	0.359		Tope	26.931
V 45 km/h	07:11:18.5	551		
36.783	0.060		Tope	26.871
V 50 km/h	07:11:23.3	552		
37.482	0.699		Km 274	26.172
V 64 km/h	07:12:13.7	553		
38.569	1.087		Km 273	25.085
V 65 km/h	07:13:14.8	554		

NEXT: 0.912



Regularidad

Etapa	Sector	Distancia	Tiempo	Promedio
1	6	63.654	01h06'	57.9

DISTANCIA		DIRECCIÓN	INFORMACIÓN	DIST. REG.
TOTAL	PARCIAL			
39.481	0.912		Km 272	24.173
V 66 km/h	07:14:05.3	555		
40.552	1.071		Km 271	23.102
V 68 km/h	07:15:03.7	556		
41.480	0.928		Paso malo	22.174
V 65 km/h	07:15:52.9	557		
41.555	0.075		Km 270	22.099
V 66 km/h	07:15:57.0	558		
42.434	0.879		Km 269	21.220
V 67 km/h	07:16:45.0	559		
43.423	0.989		Km 268	20.231
V 69 km/h	07:17:38.1	560		
44.444	1.021		Km 267	19.210
V 71 km/h	07:18:31.4	561		
45.426	0.982		Fin de regularidad Km 266	18.228
E 26min	07:19:21.2	562		

NEXT: 0.52



Regularidad

Etapa	Sector	Distancia	Tiempo	Promedio
1	6	63.654	01h06'	57.9

DISTANCIA		DIRECCIÓN	INFORMACIÓN	DIST. REG.
TOTAL	PARCIAL			
45.94	0.52	563	Boyas Puesto de control	17.70
47.11	1.16	564	Tope	16.53
47.34	0.22	565	Tope	16.31
47.53	0.18	566	Rebusat	16.12
48.07	0.54	567	Paso malo	15.57
55.99	7.91	568	Km 255	7.65
56.45	0.45	569	Por debajo Del puente y A LA DERECHA	7.20
56.63	0.18	570	Continuar por La derecha POCHUTLA AEROPUERTO	7.01

NEXT: 0.16 !!!



Regularidad





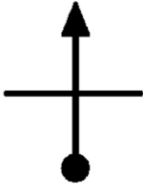
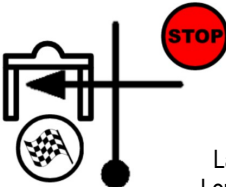
Etapa	Sector	Distancia	Tiempo	Promedio
1	6	63.654	01h06'	57.9

DISTANCIA		DIRECCIÓN	INFORMACIÓN	DIST. REG.
TOTAL	PARCIAL			
56.79	0.16	571 	Letrero doble Lado derecho	6.85
57.00	0.20	572 	Ejercito mexicano Batallón de infantería Lado izquierdo	6.65
57.70	0.70	573 	Km 253	5.94
59.74	2.03	574 	Km 251	3.90
60.31	0.56	575 	Girar levemente A la derecha	3.34
60.56	0.24	576 	Girar a la izquierda	3.09
60.71	0.15	577 	Girar levemente A la derecha	2.93
60.94	0.23	578 	Continuar de frente	2.70



Regularidad

Etapa	Sector	Distancia	Tiempo	Promedio
1	6	63.654	01h06'	57.9

DISTANCIA		DIRECCIÓN	INFORMACIÓN	DIST. REG.
TOTAL	PARCIAL			
62.43	1.49	579 	Seguir de frente	1.21
63.12	0.68	580 	De frente	0.53
63.28	0.15	581 	Girar a la izquierda	0.37
63.35	0.07	582 	Girar a la derecha CON PRECAUCIÓN	0.30
63.43	0.08	583 	Seguir de frente	0.21
63.65	0.21	584  Lat: 15,77187 Lon: -96,13913	Girar a la izquierda	0.00

07:45:00.0





Números telefónicos grúas Text

- Grúas San Francisco (San Pablo Mitla)
951-545-71-46
- Servicio El Pistón (Salina Cruz)
971-714-57-84
971-124-8360
- Servicio Damasco (Huatulco)
958-587-12-12
958-106-47-83

