



Rally Coeneo 2025

Libreta **C**

29 marzo 2025





1 T

Etapa 1 Transito











Inicia **0:00:00**

De salida frente a la Catedral de Morelia

Distancia **9.022 km**

A señal en carretera Morelia - La Concepcion











Tiempo **0:29:00**

Num Ref	Distancia Odometro Km	Tiempo Parcial	Velocidad kph (mph)	Señas	Instrucciones	Hora Ideal
#1001	0.000 (9.022)	0:29:00	19 (12)		Arco de salida	0:00:00
#1002	0.099 (8.923)				Semaforo seguir de frente	
#1003	0.177 (8.845)				6 Semaforos seguir de frente	
#1009	1.559 (7.463)				Inicia camellon camellon seguir de frente por carriles derechos	
#1010	1.601 (7.421)				3 Semaforos seguir de frente	
#1013	2.016 (7.006)				Seguir por carriles centrales por arriba del puente	
#1014	2.572 (6.450)				2 Semaforos seguir de frente	
#1016	3.657 (5.365)				Seguir por carriles centrales	
#1017	4.053 (4.969)				Semaforo seguir de frente	
#1020	4.229 (4.793)				Km 2 lado derecho Inicia comparacion de odometros Odometro 0.000	



* coeneo25_C



Num Ref	Distancia Odometro Km	Tiempo Parcial	Velocidad kph (mph)	Señas	Instrucciones	Hora Ideal
#1021	4.591 (4.431)				Semaforo seguir de frente	
#1022	4.953 (4.069)				Inicia camellón y puente peatonal	
#1023	6.339 (2.683)				Letrero quintuple casi en el puente peatonal Termina comparacion de odometros Distancia 2.110 km	
#1024	6.728 (2.294)				Semaforo seguir de frente	
#1025	7.050 (1.972)				Incorporarse a la lateral en Gasolinera Repsol con precaucion	
#1026	7.801 (1.221)				Semaforo a la derecha a LA CONCEPCION en la esquina de PRIMERA PLUS	
#1027	8.390 (0.632)				Tope	
#1028	8.554 (0.468)				Tope	
#1030	8.944 (0.078)				Topes 2	
#1032	9.022 (0.000)				Señal parada de autobus a 20 m del ultimo tope FIN DE ETAPA	0:29:00

2^L

Etapa 2 Limitada







Inicia **0:29:00**

De señal en carretera Morelia - La Concepcion

Distancia **2.761 km**

A km 4 misma carretera

Tiempo **0:02:50**

Num Ref	Distancia Odometro Km	Tiempo Parcial	Velocidad kph (mph)	Señas	Instrucciones	Hora Ideal
#1032	0.000 (2.761)	0:02:50	58 (36)		Señal parada de autobus a 20 m del ultimo tope	0:29:00
#1032.5	0.014 (2.747)				A la derecha	
#1033	0.035 (2.726)				Tope	
#1035	1.773 (0.988)				Km 3 lado derecho	
#1036	2.358 (0.403)				Señal oxidada invertida lado izquierdo	
#1037	2.761 (0.000)				Km 4 oxidado invertido lado izquierdo NO PENALIZA EL ADELANTO FIN DE ETAPA	0:31:50



* coeneo25_C



3^T

Etapa 3 Transito








De km 4 carretera Morelia - La Concepcion

A tope en carretera La Concepcion - Teremendo

Inicia **0:31:50**

Distancia **1.746 km**

Tiempo **0:03:10**

Num Ref	Distancia Odometro Km	Tiempo Parcial	Velocidad kph (mph)	Señas	Instrucciones	Hora Ideal
#1037	0.000 (1.746)	0:03:10	33 (21)		Km 4 oxidado invertido lado izquierdo NO PENALIZA EL ADELANTO	0:31:50
#1038	0.134 (1.612)				Letrero LA CONCEPCION	
#1039	0.481 (1.265)				Topes 2 Inicia poblado	
#1040	0.977 (0.769)				Tope y Seguir de frente	
#1041	1.148 (0.598)				Topes 6	
#1042	1.687 (0.059)				Tope Inicia pavimento diferente	
#1043	1.746 (0.000)				Tope FIN DE ETAPA	0:35:00



* coeneo25_C



4^R

Etapa 4 Regularidad


De tope en carretera La Concepcion - Teremendo

A km 3 misma carretera

Inicia **0:35:00**

Distancia **2.973 km**

Tiempo **0:04:01**

Num Ref	Distancia Odometro Km	Tiempo Parcial	Velocidad kph (mph)	Señas	Instrucciones	Hora Ideal
#1043	0.000				Tope	0:35:00
#1080	0.992	0:01:31	39 (24)	<u>Km</u>	Km 1 marca en piso	0:36:31
#1084	0.985	0:00:59	60 (37)	<u>Km</u>	Km 2 marca en piso	0:37:30
#1087	0.996	0:01:31	39 (24)	<u>Km</u>	Km 3 marca en piso FIN DE ETAPA	0:39:01



* coeneo25_C



5^T

Etapa 5 Transito



Inicia **0:39:01**

Dr km 3 carretera La Concepcion - Teremendo

Distancia **0.363 km**

A señal en misma carretera

Tiempo **0:01:59**

Num Ref	Distancia Odometro Km	Tiempo Parcial	Velocidad kph (mph)	Señas	Instrucciones	Hora Ideal
#1087	0.000 (0.363)	0:01:59	11 (7)	Km	Km 3 marca en piso	0:39:01
#1088	0.212 (0.151)				Entronque a la derecha e inmediatamente a la izquierda	
#1089	0.363 (0.000)				Señal NO REBASE FIN DE ETAPA	0:41:00



* coeneo25_C



6^R

Etapa 6 Regularidad







Inicia **0:41:00**

De señal en carretera La Concepcion - Teremendo

Distancia **6.904 km**

A km misma carretera

Tiempo **0:07:13**

Num Ref	Distancia Odometro Km	Tiempo Parcial	Velocidad kph (mph)	Señas	Instrucciones	Hora Ideal
#1089	0.000				Señal NO REBASE	0:41:00
#1093	0.975	0:01:08	52 (32)		Km 5 lado derecho A 100 m de frente	0:42:08
#1095	0.773	0:00:49	57 (35)		Letrero EL MALACATE	0:42:57
#1097	1.142	0:01:11	58 (36)	CAM	Marca CAM en piso lado derecho	0:44:08
#1100	0.730	0:00:47	56 (35)	CAM	Marca CAM en piso lado derecho	0:44:55
#1104	1.318	0:01:16	62 (39)		Km 9 lado derecho	0:46:11
#1108	1.252	0:01:12	63 (39)		Letrero TIRISTARAN	0:47:23
#1110	0.714	0:00:50	51 (32)		Km 11 lado derecho FIN DE ETAPA	0:48:13



* coeneo25_C



7^T

Etapa 7 Transito












De Km 11 carretera La Concepcion - Teremendo

A km 20 misma carretera

Inicia **0:48:13**

Distancia **8.898 km**


Tiempo **0:14:47**

Num Ref	Distancia Odometro Km	Tiempo Parcial	Velocidad kph (mph)	Señas	Instrucciones	Hora Ideal
#1110	0.000 (8.898)	0:14:47	36 (22)		Km 11 lado derecho	0:48:13
#1111	0.132 (8.766)				Seguir de frente	
#1112	0.207 (8.691)				Tope	
#1113	2.192 (6.706)				Seguir de frente	
#1114	2.955 (5.943)				Seguir de frente	
#1115	5.025 (3.873)				Señal NO REBASE	
#1116	6.882 (2.016)				Letrero TZINTZIMACATO GRANDE	
#1117	7.004 (1.894)				Topes 4	
#1118	7.772 (1.126)			 	Letrero TZINTZIMACATO CHICO y Tope	
#1119	7.902 (0.996)				Km 19 lado derecho	



* coeneo25_C



Num Ref	Distancia Odometro Km	Tiempo Parcial	Velocidad kph (mph)	Señas	Instrucciones	Hora Ideal
#1120	8.758 (0.140)				Tope no se ve	
#1121	8.898 (0.000)				Km 20 invertido lado izquierdo FIN DE ETAPA	1:03:00



* coeneo25_C



8^R

Etapa 8 Regularidad






Inicia **1:03:00**

De Km 20 carretera La Concepcion - Teremendo

Distancia **4.962 km**

A km 25 misma carretera

Tiempo **0:04:47**

Num Ref	Distancia Odometro Km	Tiempo Parcial	Velocidad kph (mph)	Señas	Instrucciones	Hora Ideal
#1121	0.000				Km 20 invertido lado izquierdo	1:03:00
#1209	0.984	0:00:58	61 (38)		Km 21 lado derecho casi no se ve la lamina esta girada A 750 m de frente	1:03:58
#1212	0.986	0:00:57	62 (39)	Km	km 22 marca KM en piso	1:04:55
#1215	0.924	0:00:54	62 (39)		Señal de curvas	1:05:49
#1218	1.043	0:00:59	64 (40)		Letrero morado TEREMENDO DE LOS REYES 2 KM	1:06:48
#1221	1.025	0:00:59	63 (39)		Km 25 lado derecho FIN DE ETAPA	1:07:47



* coeneo25_C



9^T

Etapa 9 Transito








De Km 25 carretera La Concepcion - Teremendo

A marca en carretera Teremendo - Coeneo

Inicia **1:07:47**

Distancia **1.898 km**

Tiempo **0:04:13**

Num Ref	Distancia Odometro Km	Tiempo Parcial	Velocidad kph (mph)	Señas	Instrucciones	Hora Ideal
#1221	0.000 (1.898)	0:04:13	27 (17)		Km 25 lado derecho	1:07:47
#1222	0.561 (1.337)				Topes 2	
#1224	0.652 (1.246)				A la derecha	
#1225	0.777 (1.121)				Tope	
#1226	0.797 (1.101)				Escuela primaria LAZARO CARDENAS lado derecho	
#1227	0.821 (1.077)				Tope	
#1228	1.898 (0.000)				Marca CAM en piso FIN DE ETAPA	1:12:00



* coeneo25_C



10^R

Etapa 10 Regularidad

Inicia **1:12:00**

De marca en carretera Teremendo - Coeneo

Distancia **5.896 km**

A km 7 misma carretera

Tiempo **0:05:53**

Num Ref	Distancia Odometro Km	Tiempo Parcial	Velocidad kph (mph)	Señas	Instrucciones	Hora Ideal
#1228	0.000			CAM	Marca CAM en piso	1:12:00
#1231	0.890	0:00:58	55 (34)		Km 2 lado derecho	1:12:58
#1234	1.011	0:01:00	61 (38)		Km 3 lado derecho	1:13:58
#1237	1.004	0:00:59	61 (38)		Km 4 invertido lado izquierdo	1:14:57
#1240	1.004	0:01:00	60 (37)		Km 5 lado derecho	1:15:57
#1243	0.976	0:00:56	63 (39)		Km 6 invertido lado izquierdo	1:16:53
#1246	1.011	0:01:00	61 (38)	Km	Km 7 en piso junto al inicio del barandal lado derecho FIN DE ETAPA	1:17:53



* coeneo25_C



11^T

Etapla 11 Transito












Inicia **1:17:53**













De km 7 en carretera Teremendo - Coeneo






Distancia **12.882 km**

A Plaza Principal de Coeneo

Tiempo **0:47:07**

Num Ref	Distancia Odometro Km	Tiempo Parcial	Velocidad kph (mph)	Señas	Instrucciones	Hora Ideal
#1246	0.000 (12.882)	0:47:07	16 (10)	Km	Km 7 en piso junto al inicio del barandal lado derecho	1:17:53
#1247	0.443 (12.439)				Letrero CHAHUETO	
#1248	0.559 (12.323)				Topes 9	
#1249	3.218 (9.664)				Vado	
#1250	3.449 (9.433)				Tope	
#1251	3.509 (9.373)				A la dercha	
#1252	5.415 (7.467)				Letrero doble borroso COENEO HUANIQUEO	
#1253	5.490 (7.392)				A la izquierda	
#1254	8.035 (4.847)				Letrero SAN ISIDRO	
#1256	8.169 (4.713)				Tope	
#1257	8.377 (4.505)			 	Km 19 lado derecho y tope	

Num Ref	Distancia Odometro Km	Tiempo Parcial	Velocidad kph (mph)	Señas	Instrucciones	Hora Ideal
#1258	8.673 (4.209)				Topes 3	
#1261	9.373 (3.509)				Km 18 lado derecho	
#1262	11.194 (1.688)				Letrero COENEO	
#1263	11.340 (1.542)				Tope	
#1264	11.394 (1.488)				Glorieta a la izquierda en 3a salida y seguir por Av Morelos Nte	
#1265	11.941 (0.941)				Tope	
#1280	12.615 (0.267)				Iglesia lado derecho	
#1281	12.652 (0.230)				A la izquierda	
#1282	12.691 (0.191)				Inicia plaza lado derecho	
#1283	12.711 (0.171)				Arco frente a Presidencia Municipal	
#1284	12.735 (0.147)				A la derecha para rodear la plaza y estacionarse en el orden que arrancaron	
#1285	12.775 (0.107)				A la derecha	

Num Ref	Distancia Odometro Km	Tiempo Parcial	Velocidad kph (mph)	Señas	Instrucciones	Hora Ideal
#1286	12.826 (0.056)			 	A la derecha	
#1287	12.863 (0.019)			 	A la derecha Hasta aqui estacionarse los primeros autos	
#1288	12.882 (0.000)				Arco frente a Presidencia Municipal FIN DE ETAPA	2:05:00



* coeneo25_C



12^T

Etapa 12 Transito

De Plaza Principal en Coeneo

A marca en carretera Coeneo - Quiroga

Inicia **2:05:00**

Distancia **15.936 km**














Tiempo **0:30:00**






Num Ref	Distancia Odometro Km	Tiempo Parcial	Velocidad kph (mph)	Señas	Instrucciones	Hora Ideal
#1288	0.000 (15.936)	0:30:00	32 (20)		Arco frente a Presidencia Municipal	2:05:00
#1289	0.020 (15.916)				A la izquierda a HUANIQUEO	
#1290	0.059 (15.877)				A la izquierda	
#1291	0.145 (15.791)				A la izquierda frente a iglesia	
#1301	0.211 (15.725)				A la derecha e izquierda inmediatamente	
#1302	0.766 (15.170)				Tope camellon y tope	
#1303	0.822 (15.114)				Km 14 lado izquierdo	
#1304	0.904 (15.032)				Topes 3	



* coeneo25_C



Num Ref	Distancia Odometro Km	Tiempo Parcial	Velocidad kph (mph)	Señas	Instrucciones	Hora Ideal
#1305	1.299 (14.637)				Letrero ZIPIAJO Seguir de frente	
#1306	1.505 (14.431)				PEMEX lado izquierdo	
#1307	1.637 (14.299)				Km 13 lado derecho	
#1308	4.596 (11.340)				Km 10 lado derecho	
#1309	6.865 (9.071)				Letrero cuadruple verde	
#1310	6.920 (9.016)				A la izquierda a MATUGEO	
#1311	7.793 (8.143)				Topes 2	
#1312	7.869 (8.067)				A la izquierda a QUIROGA MATUGEO	
#1313	10.238 (5.698)				Topes 3	
#1314	12.703 (3.233)				Topes 4	
#1315	13.382 (2.554)				Piedra grande lado derecho con marca CAM	
#1316	15.337 (0.599)				Topes 2	
#1317	15.518 (0.418)				Vado	

Num Ref	Distancia Odometro Km	Tiempo Parcial	Velocidad kph (mph)	Señas	Instrucciones	Hora Ideal
#1318	15.580 (0.356)				Tope	
#1319	15.608 (0.328)			 	A la derecha a QUIROGA por calle E ZAPATA y Tope	
#1320	15.700 (0.236)				Topes 2	
#1321	15.936 (0.000)			CAM 	Marca CAM en piso al final de barda de tabique lado derecho FIN DE ETAPA	2:35:00



* coeneo25_C



13^R

Etapa 13 Regularidad

Inicia **2:35:00**

De marca en carretera Coeneo -Quiroga

Distancia **0.079 km**

A Cruz misma carretera

Tiempo **0:00:10**

Num Ref	Distancia Odometro Km	Tiempo Parcial	Velocidad kph (mph)	Señas	Instrucciones	Hora Ideal
#1321	0.000			CAM <u> </u>	Marca CAM en piso al final de barda de tabique lado derecho	2:35:00
#1322	0.079	0:00:10	28 (17)	+	Cruz grande lado derecho FIN DE ETAPA	2:35:10



* coeneo25_C



14^L

Etapa 14 Limitada


De Cruz en carretera Coeneo - Quiroga

A marca en misma carretera

Inicia **2:35:10**

Distancia **1.671 km**

Tiempo **0:01:40**

Num Ref	Distancia Odometro Km	Tiempo Parcial	Velocidad kph (mph)	Señas	Instrucciones	Hora Ideal
#1322	0.000 (1.671)	0:01:40	60 (37)	+	Cruz grande lado derecho	2:35:10
#1323	1.671 (0.000)			CAM 	Marca CAM en piso en ultimo poste blanco de cerca lado derecho ¡OJO! a 140 m entronque peligroso NO PENALIZA EL ADELANTO FIN DE ETAPA	2:36:50



* coeneo25_C



15^T

Etapa 15 Transito







De marca en carretera Coeneo - Quiroga

A marca en misma carretera

Inicia **2:36:50**

Distancia **1.636 km**

Tiempo **0:04:10**

Num Ref	Distancia Odometro Km	Tiempo Parcial	Velocidad kph (mph)	Señas	Instrucciones	Hora Ideal
#1323	0.000 (1.636)	0:04:10	24 (15)	CAM 	Marca CAM en piso en ultimo poste blanco de cerca lado derecho ¡OJO! a 140 m entronque peligroso NO PENALIZA EL ADELANTO	2:36:50
#1324	0.118 (1.518)				Señal de entronque	
#1325	0.143 (1.493)				ALTO TOTAL A la izquierda con mucha precaucion	
#1326	0.732 (0.904)				Km 54 invertido lado izquierdo	
#1327	1.585 (0.051)				Area de estacionamiento para esperar el inicio de la regularidad	
#1328	1.636 (0.000)			CAM 	Marca CAM en piso FIN DE ETAPA	2:41:00



* coeneo25_C



16^R

Etapa 16 Regularidad

De marca en carretera Coeneo - Quiroga

A km 46 misma carretera

Inicia **2:41:00**

Distancia **9.049 km**

Tiempo **0:09:54**

Num Ref	Distancia Odometro Km	Tiempo Parcial	Velocidad kph (mph)	Señas	Instrucciones	Hora Ideal
#1328	0.000			CAM	Marca CAM en piso	2:41:00
#1332	1.123	0:01:20	51 (32)		Km 52 invertido lado izquierdo	2:42:20
#1335	0.957	0:01:09	50 (31)		Km 51 lado derecho	2:43:29
#1338	0.994	0:01:05	55 (34)		Km 50 lado derecho	2:44:34
#1341	1.210	0:01:16	57 (35)		km 49 lado derecho	2:45:50
#1342	0.776	0:00:54	52 (32)		Km 48 invertido lado izquierdo	2:46:44
#1345	1.000	0:01:05	55 (34)		Km 47 lado derecho A 570 m de frente	2:47:49
#1348	0.979	0:01:06	53 (33)		Km 46 lado derecho	2:48:55
#1351	1.015	0:00:59	62 (39)		Km 45 invertido lado izquierdo	2:49:54
#1354	0.995	0:01:00	60 (37)		Km 44 invertido lado izquierdo FIN DE ETAPA	2:50:54



* coeneo25_C



17^T

Etapla 17 Transito












Inicia **2:50:54**

De km 46 carretera Coeneo - Quiroga

Distancia **14.300 km**

A señal en carretera Tzintzuntzan - Cucuchucho














Tiempo **0:32:06**

Num Ref	Distancia Odometro Km	Tiempo Parcial	Velocidad kph (mph)	Señas	Instrucciones	Hora Ideal
#1354	0.000 (14.300)	0:32:06	27 (17)		Km 44 invertido lado izquierdo	2:50:54
#1355	0.624 (13.676)				Topes 2	
#1356	1.575 (12.725)				Tope	
#1357	1.607 (12.693)				Km 42 lado derecho	
#1358	3.052 (11.248)				Letrero MORELIA PATZCUARO	
#1359	3.153 (11.147)				Por la derecha	
#1360	3.517 (10.783)				Topes 2	
#1361	3.961 (10.339)				Tope	
#1362	3.985 (10.315)				Inicia camellon	
#1363	4.464 (9.836)				A la derecha por Lazaro Cardenas Sur	
#1364	4.732 (9.568)				Glorieta de frente	



* coeneo25_C
























Num Ref	Distancia Odometro Km	Tiempo Parcial	Velocidad kph (mph)	Señas	Instrucciones	Hora Ideal
#1365	4.780 (9.520)				Tope trunco	
#1366	4.954 (9.346)				Tope	
#1367	5.111 (9.189)			 	Tope y PEMEX lado izquierdo	
#1368	5.241 (9.059)				Tope	
#1369	5.482 (8.818)				Letrero triple PATZCUARO 22 TACAMBARO 80 URUAPAN 82	
#1370	6.611 (7.689)				Letrero PUENTE ARROYO DEL SALTO	
#1371	7.534 (6.766)				Tope	
#1372	7.583 (6.717)				Letrero PATAMBICHO	
#1373	7.659 (6.641)				Tope	
#1374	8.421 (5.879)				Topes 2	
#1375	9.336 (4.964)				Km 5 lado derecho	
#1376	10.006 (4.294)				Tope	



* coeneo25_C



Num Ref	Distancia Odometro Km	Tiempo Parcial	Velocidad kph (mph)	Señas	Instrucciones	Hora Ideal
#1377	10.147 (4.153)				Km 6 lado derecho	
#1378	10.223 (4.077)				Tope	
#1379	10.359 (3.941)				Inicia camellon	
#1380	10.423 (3.877)				Tope	
#1381	10.801 (3.499)				Gasolinera VALERO lado izquierdo	
#1382	11.096 (3.204)				Km 7 lado derecho	
#1383	11.149 (3.151)				Topes 2	
#1384	11.293 (3.007)				Por la izquierda	
#1385	11.458 (2.842)				Termina camellon y tope	
#1400	11.725 (2.575)				A la derecha por calle Aristeo Mercado	
#1401	11.855 (2.445)				Topes 2	
#1402	12.000 (2.300)				Tope	
#1414	12.116 (2.184)				Topes 2	

Num Ref	Distancia Odometro Km	Tiempo Parcial	Velocidad kph (mph)	Señas	Instrucciones	Hora Ideal
#1415	12.250 (2.050)				Topo	
#1416	12.515 (1.785)				Vado y topo	
#1417	12.635 (1.665)				Topes 2	
#1419	12.825 (1.475)				Letrero ICHUPIO	
#1420	12.911 (1.389)				Topes 2	
#1422	13.760 (0.540)				Km 1 lado derecho	
#1423	13.882 (0.418)				Topes 2	
#1425	14.300 (0.000)				Señal de curvas junto a poste de CFE FIN DE ETAPA	3:23:00



* coeneo25_C



18^R

Etapa 18 Regularidad










Inicia **3:23:00**

De señal en carretera Tzintzuntzan - Cucuchucho

Distancia **7.675 km**

A km 10 misma carretera

Tiempo **0:10:29**

Num Ref	Distancia Odometro Km	Tiempo Parcial	Velocidad kph (mph)	Señas	Instrucciones	Hora Ideal
#1425	0.000				Señal de curvas junto a poste de CFE	3:23:00
#1627	0.413	0:00:44	34 (21)		Km 2 lado derecho	3:23:44
#1630	0.937	0:01:21	42 (26)		Km 3 lado derecho	3:25:05
#1634	0.955	0:01:09	50 (31)		Km 4 lado derecho	3:26:14
#1638	0.943	0:01:13	47 (29)		Km 5 lado derecho	3:27:27
#1641	0.968	0:01:10	50 (31)		Km 6 lado derecho	3:28:37
#1644	0.946	0:01:17	44 (27)		Km 7 lado derecho	3:29:54
#1648	0.957	0:01:08	51 (32)		km 8 lado derecho	3:31:02
#1651	0.666	0:01:15	32 (20)		km 9 lado derecho	3:32:17
#1654	0.890	0:01:12	45 (28)	Km	Km 10 en piso FIN DE ETAPA	3:33:29



* coeneo25_C



19^T

Etapa 19 Transito












Inicia **3:33:29**

De km 10 carretera Tzintzuntzan - Cucuchucho

Distancia **17.691 km**

A km 45 carretera Patzcuaro Morelia














Tiempo **0:20:31**





Num Ref	Distancia Odometro Km	Tiempo Parcial	Velocidad kph (mph)	Señas	Instrucciones	Hora Ideal
#1654	0.000 (17.691)	0:20:31	52 (32)		Km 10 en piso	3:33:29
#1655	0.144 (17.547)				Topes 2	
#1657	0.815 (16.876)				Letrero CUCUCHUCHO	
#1658	0.979 (16.712)				Topes 4	
#1662	1.682 (16.009)				Por la izquierda	
#1663	1.818 (15.873)				Tope	
#1664	2.546 (15.145)				Tope	
#1665	2.596 (15.095)				Letrero SANTIAGO TZIPIJO	
#1666	2.667 (15.024)				Vado	
#1667	2.804 (14.887)				Topes 2	
#1669	3.380 (14.311)				Letrero IHUATZIO	



* coeneo25_C



Num Ref	Distancia Odometro Km	Tiempo Parcial	Velocidad kph (mph)	Señas	Instrucciones	Hora Ideal
#1670	3.674 (14.017)				Tope	
#1671	3.703 (13.988)				Letrero IHUATZIO	
#1672	3.823 (13.868)				Topes 4	
#1676	5.526 (12.165)				Tope	
#1677	5.697 (11.994)				Seguir de frente con precaucion a Patzcuaro	
#1678	6.756 (10.935)				Tope	
#1679	7.749 (9.942)				Topes 4	
#1683	9.090 (8.601)				A la derecha a TZURUMUTARO con precaucion	
#1684	12.257 (5.434)				Topes 2	
#1686	12.703 (4.988)				Precaucion cruce de FFCC	
#1687	12.782 (4.909)				Letrero superior PATZCUARO MORELIA	
#1688	12.858 (4.833)				Glorieta a la izquierda en 2a salida	
#1689	13.159 (4.532)				Letrero TIRIPETIO 28 MORELIA 52	

Num Ref	Distancia Odometro Km	Tiempo Parcial	Velocidad kph (mph)	Señas	Instrucciones	Hora Ideal
#1690	13.722 (3.969)				Km 49 ambos lados	
#1691	15.742 (1.949)				Seguir a MEXICO MORELIA GUADALAJARA	
#1692	16.728 (0.963)				Km 46 lado izquierdo	
#1693	17.691 (0.000)				Km 45 lado izquierdo FIN DE ETAPA	3:54:00



* coeneo25_C



21^R

Etapa 21 Regularidad

Inicia **3:54:00**

De km 45 carretera Patzcuaro - Morelia

Distancia **20.042 km**

A km 25 misma carretera

Tiempo **0:16:58**

Num Ref	Distancia Odometro Km	Tiempo Parcial	Velocidad kph (mph)	Señas	Instrucciones	Hora Ideal
#1693	0.000				Km 45 lado izquierdo	3:54:00
#1803	1.043	0:01:01	62 (39)		Km 44 lado derecho	3:55:01
#1806	0.999	0:00:58	62 (39)		Km 43 ambos lados	3:55:59
#1809	0.992	0:00:53	67 (42)		Km 42 ambos lados	3:56:52
#1812	0.972	0:00:51	69 (43)		Km 41 ambos lados	3:57:43
#1814	1.035	0:00:49	76 (47)	Km	Km 40 en piso	3:58:32
#1817	0.998	0:00:51	70 (43)		Km 39 ambos lados	3:59:23
#1820	1.019	0:00:50	73 (45)		Km 38 lado derecho	4:00:13
#1822	0.986	0:00:50	71 (44)		Km 37 lado derecho	4:01:03
#1826	1.017	0:00:49	75 (47)		Km 36 ambos lados	4:01:52
#1829	0.999	0:00:49	73 (45)	Km	Km 35 en piso	4:02:41



* coeneo25_C



Num Ref	Distancia Odometro Km	Tiempo Parcial	Velocidad kph (mph)	Señas	Instrucciones	Hora Ideal
#1831	0.989	0:00:50	71 (44)		Km 34 lado derecho	4:03:31
#1834	1.003	0:00:48	75 (47)		Km 33 ambos lados	4:04:19
#1837	1.002	0:00:50	72 (45)		Km 32 lado izquierdo	4:05:09
#1841	0.991	0:00:50	71 (44)		Km 31 ambos lados	4:05:59
#1844	0.998	0:00:50	72 (45)		Km 30 lado izquierdo	4:06:49
#1847	0.997	0:00:49	73 (45)		Km 29 lado izquierdo	4:07:38
#1849	1.011	0:00:50	73 (45)		Km 28 lado izquierdo	4:08:28
#1852	0.988	0:00:49	73 (45)	Km	Km 27 en piso	4:09:17
#1858	2.003	0:01:41	71 (44)		Km 25 en piso FIN DE ETAPA	4:10:58



* coeneo25_C



22^T

Etapa 22 Transito

De km 25 carretera Patzcuaro - Morelia

A letrero en misma carretera

Inicia **4:10:58**

Distancia **4.203 km**

Tiempo **0:04:02**

Num Ref	Distancia Odometro Km	Tiempo Parcial	Velocidad kph (mph)	Señas	Instrucciones	Hora Ideal
#1858	0.000 (4.203)	0:04:02	63 (39)		Km 25 en piso	4:10:58
#1861	1.017 (3.186)			Km	Km 24 en piso	
#1863	2.005 (2.198)				Km 23 lado izquierdo	
#1867	4.054 (0.149)				Km 21 ambos lados	
#1868	4.203 (0.000)				Letrero de bandera RETORNO A 250 m CARRIL IZQUIERDO FIN DE ETAPA	4:15:00



* coeneo25_C



23^R

Etapa 23 Regularidad









De letrero en carretera Patzcuaro - Morelia

A km 5 misma carretera

Inicia **4:15:00**

Distancia **15.856 km**





Tiempo **0:14:17**

Num Ref	Distancia Odometro Km	Tiempo Parcial	Velocidad kph (mph)	Señas	Instrucciones	Hora Ideal
#1868	0.000				Letrero de bandera RETORNO A 250 m CARRIL IZQUIERDO	4:15:00
#1871	0.815	0:00:55	53 (33)		Km 20 lado izquierdo	4:15:55
#1874	1.007	0:01:01	59 (37)		Km 19 ambos lados	4:16:56
#1877	0.996	0:00:53	68 (42)		Km 18 lado derecho Posible obra	4:17:49
#1879	0.999	0:00:53	68 (42)		Km 17 ambos lados	4:18:42
#1882	0.985	0:00:52	68 (42)		Km 16 lado derecho	4:19:34
#1885	1.013	0:00:54	68 (42)		Km 15 lado derecho	4:20:28
#1889	1.005	0:00:53	68 (42)	Km	Km 14 en piso	4:21:21
#1892	1.017	0:00:54	68 (42)	Km	Km 13 lado izquierdo	4:22:15
#1896	0.957	0:00:51	68 (42)	Km	Km 12 en piso	4:23:06
#1899	1.026	0:00:54	68 (42)		Km 11 ambos lados	4:24:00



* coeneo25_C



Num Ref	Distancia Odometro Km	Tiempo Parcial	Velocidad kph (mph)	Señas	Instrucciones	Hora Ideal
#1902	1.044	0:00:52	72 (45)	Km	Km 10 en piso	4:24:52
#1905	0.941	0:00:53	64 (40)		Km 9 lado derecho	4:25:45
#1909	1.010	0:00:53	69 (43)		Km 8 lado izquierdo	4:26:38
#1912	1.007	0:00:53	68 (42)	Km	Km 7 en piso	4:27:31
#1915	1.094	0:00:53	74 (46)		Km 6 lado derecho	4:28:24
#1918	0.940	0:00:53	64 (40)		Km 5 lado izquierdo FIN DE ETAPA	4:29:17



* coeneo25_C



24^T

Etapla 24 Transito











De km 5 carretera Patzcuaro Morelia

A META en Rancho LOS CAPRICHOS

Inicia **4:29:17**

Distancia **8.243 km**














Tiempo **0:30:43**

Num Ref	Distancia Odometro Km	Tiempo Parcial	Velocidad kph (mph)	Señas	Instrucciones	Hora Ideal
#1918	0.000 (8.243)	0:30:43	16 (10)		Km 5 lado izquierdo	4:29:17
#2004	0.172 (8.071)				Letrero BIENVENIDOS A MORELIA	
#2005	1.295 (6.948)				Puente peatonal	
#2006	1.720 (6.523)				Puente petonal	
#2007	1.797 (6.446)				Seguir por la derecha a CENTRO DE CONVENCIONES ZOOLOGICO	
#2008	2.188 (6.055)				Semaforo seguir de frente	
#2009	2.471 (5.772)				Semaforo seguir de frente	
#2010	2.994 (5.249)				Semaforo COSTCO seguir de frente	
#2011	3.603 (4.640)				Semaforo a la derecha por calle Fuentes de Morelia	
#2012	3.994 (4.249)				A la izquierda a ATECUARO por calle Fuente de Villalongin	



* coeneo25_C


















Num Ref	Distancia Odometro Km	Tiempo Parcial	Velocidad kph (mph)	Señas	Instrucciones	Hora Ideal
#2013	4.105 (4.138)				Tope	
#2014	4.287 (3.956)				A la dercha a ATECUARO	
#2015	4.420 (3.823)				Seguir de frente por calle Margarita Masa de Juarez	
#2016	4.597 (3.646)				Tope	
#2017	4.698 (3.545)				Tope	
#2018	5.160 (3.083)				Tope y farmacia simulates lado derecho	
#2019	5.247 (2.996)				Tope	
#2020	5.514 (2.729)				Tope	
#2021	5.547 (2.696)				A la dercha a ATECUARO	
#2022	5.693 (2.550)				De frente	
#2023	5.759 (2.484)				Tope	
#2024	6.012 (2.231)				Tope	
#2025	6.241 (2.002)				Gasolinera G500 lado izquierdo	



* coeneo25_C



Num Ref	Distancia Odometro Km	Tiempo Parcial	Velocidad kph (mph)	Señas	Instrucciones	Hora Ideal
#2026	6.305 (1.938)				Tope	
#2027	6.408 (1.835)				Tope	
#2028	6.528 (1.715)				Letrero CECYTEM	
#2029	6.636 (1.607)				Tope	
#2030	6.653 (1.590)				A la derecha	
#2031	6.879 (1.364)				Tope	
#2033	7.269 (0.974)			 	Tope e inicia terraceria	
#2034	7.414 (0.829)				Seguir por la derecha	
#2035	7.523 (0.720)			 	Puente y tope	
#2036	7.631 (0.612)				De frente por terraceria	
#2037	7.934 (0.309)				Cancha de Fut Bol lado izquierdo	
#2038	8.066 (0.177)				A la izquierda	

Num Ref	Distancia Odometro Km	Tiempo Parcial	Velocidad kph (mph)	Señas	Instrucciones	Hora Ideal
#2039	8.243 (0.000)				Arco de META ¡¡¡BIENVENIDOS!!!	5:00:00



* coeneo25_C



Etapas	Distancia Km	Tiempo	Hora Fin	Regularidad	
1 Transito	9.022	0:29:00	0:29:00		
2 Limitada	2.761	0:02:50	0:31:50		
3 Transito	1.746	0:03:10	0:35:00		
4 Regularidad	2.973	0:04:01	0:39:01	2.973	0:04:01
5 Transito	0.363	0:01:59	0:41:00		
6 Regularidad	6.904	0:07:13	0:48:13		
7 Transito	8.898	0:14:47	1:03:00		
8 Regularidad	4.962	0:04:47	1:07:47		
9 Transito	1.898	0:04:13	1:12:00		
10 Regularidad	5.896	0:05:53	1:17:53		
11 Transito	12.882	0:47:07	2:05:00		
12 Transito	15.936	0:30:00	2:35:00		
13 Regularidad	0.079	0:00:10	2:35:10	0.079	0:00:10
14 Limitada	1.671	0:01:40	2:36:50		
15 Transito	1.636	0:04:10	2:41:00		
16 Regularidad	9.049	0:09:54	2:50:54	9.049	0:09:54
17 Transito	14.300	0:32:06	3:23:00		
18 Regularidad	7.675	0:10:29	3:33:29		
19 Transito	17.691	0:20:31	3:54:00		
21 Regularidad	20.042	0:16:58	4:10:58		
22 Transito	4.203	0:04:02	4:15:00		
23 Regularidad	15.856	0:14:17	4:29:17		
24 Transito	8.243	0:30:43	5:00:00		
Total	174.686	5:00:00		73.436	1:13:42

coeneo_25_1_C coeneo_25_2_C coeneo_25_3_C coeneo_25_4_C coeneo_25_5_C coeneo_25_6_C rancho_C