

FECHA/DATE: 13/03/25

De: DIRECTOR DE CARRERA

HORA/TIME: 6:00

Boletín # 1.2

Bulletin # 1.2

Para: todos los competidores.


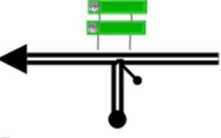
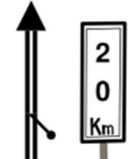



Asunto: Reconocimientos y modificación enlaces TC2 y TC8

1. *Para los reconocimientos controlados del día 13 de marzo, se establece el siguiente orden para recorrer los TC. Se comienza recorriendo TC1 se da vuelta en U y se recorre la TC 9 en dos ocasiones, después se recorrerá la TC 5 vuelta en U para recorrer la TC 6 esto en 2 ocasiones, y finalmente se recorre la TC3 vuelta e U y para recorrer la TC7 en dos ocasiones.*
2. *Se modifican los enlaces entre la TC2 y la TC3, y el enlace de la TC8 a la TC9, se adjuntan las páginas del libro de ruta.*

en el enlace de la TC2 a partir de la referencia 24 se deben seguir las instrucciones del boletín y unirse a la libreta de ruta en la referencia 42 que es la caseta de cobro.

Durante el enlace de la TC 8 a la TC9 al llegar a la referencia 16 se debe seguir lo indicado en este boletín y unirse a la libreta de ruta en la referencia 39.

Enlace TC2 a TC 3

DISTANCE		DIRECTION	INFORMATION	DISTANCE REGRESS
TOTAL	PARTIAL			
0,00	0,00	 1	Tomar a la Derecha a Villa Hidalgo	20,90
4,76	4,76	 2	Tomar a la Izquierda a Aguascalientes	16,14
8,02	3,26	 3	Kilometro 20	12,88
8,56	0,54	 4	Topes (2)	12,34
19,84	11,28	 5	Seguir de Frente por abajo de Puente hacia Zacatecas Aguascalientes	1,06
20,49	0,65	 6	Salir a la Derecha para dar Vuelta en U	0,41
PROXIMA NOTA PROCH NOTE NEXT NOTE		0,41		



From TC		DISTANCE		DAY	
To TC		undefined km		SECTION	
SPECIAL STAGE		undefined		RECORD	
undefined km		undefined km		TIME ALLOWED	
				undefined min	
DISTANCE		DIRECTION		INFORMATION	
TOTAL	PARTIAL			DISTANCE REGRESS	
20,90	0,41			Salir a la Derecha Hacia Zacatecas Calvillo	
		7		0,00	

21 Km	7 Waypoints	21 Km Fuel Range
----------	----------------	---------------------

START 21 °46.892'N 102°30.957'W	FINISH 21 °49.558'N 102°22.748'W
--	---

Enlace TC8 a TC 9

DISTANCE		DIRECTION	INFORMATION	DISTANCE REGRESS
TOTAL	PARTIAL			
0,00	0,00	 1	Seguir de Frente hacia Leon Aguascalientes	28,93
8,67	8,67	 2	Salir a la Derecha a Aguascalientes Villa Hldalgo	20,26
9,06	0,39	 3	Letrero de Frente a Villa Hidalgo	19,87
20,19	11,13	 4	Topes (2)	8,74
24,17	3,98	 5	Tomar a la Derecha a El Ocote	4,76
28,93	4,76	 6	Tomar a la Izquierda a Camino Empedrado Casita Blanca L.I	0,00