

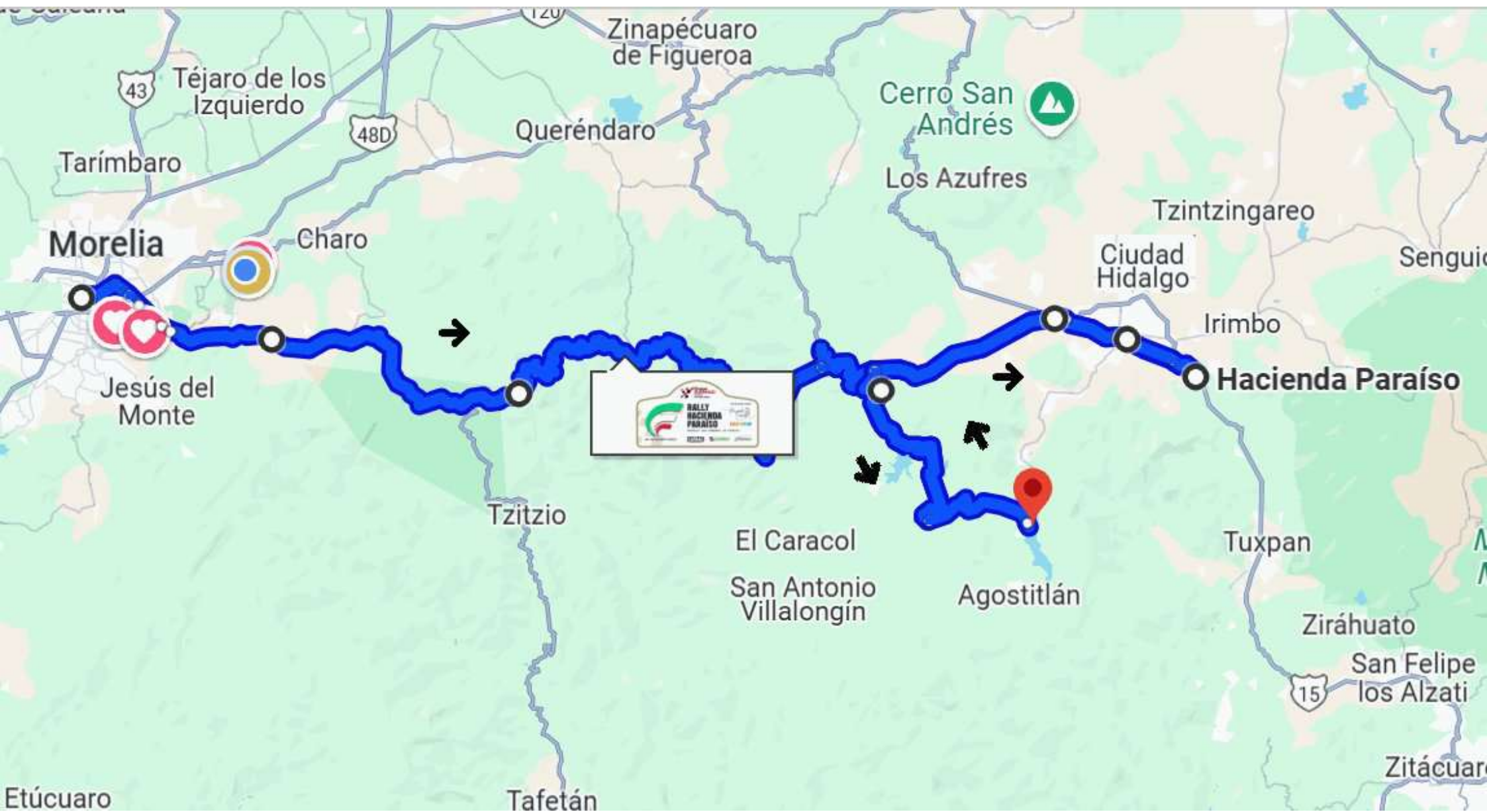


Rally Hacienda Paraíso

Libreta C

19 Julio 2025





PÓLIZA DE SEGURO SOBRE RESPONSABILIDAD CIVIL GENERAL

1. DATOS DE LA PÓLIZA

Vigencia Desde las 12hrs. del (día/mes/año): 17/07/2025 Hasta las 12hrs. del (día/mes/año): 20/07/2025 Duración: 3 días

Operación: DAÑOS

Plan de seguro: RESPONSABILIDAD CIVIL

Póliza: 000034271

Endoso:

Póliza anterior:

2. DATOS DEL ASEGURADO Y/O CONTRATANTE

Nombre: INVERNEXO ADVISING LATAM S.A.S DE C.V.

Calle y número: HIPÓLITO TAINE 244 Colonia: POLANCO V SECCIÓN Población: MIGUEL HIDALGO Estado: CIUDAD DE MEXICO Código postal: 11560

R.F.C.: IAL240404FI0

Número de cliente: 3091056

3. DESCRIPCIÓN DE LOS BIENES Y COBERTURAS

Sección	Cobertura	Suma Asegurada	Prima Neta
I	RESPONSABILIDAD CIVIL	3,000,000.00	4,000.00
	TOTAL	3,000,000.00	4,000.00

SOBRE: LA RESPONSABILIDAD CIVIL (ACTIVIDADES E INMUEBLES) EN QUE INCURRA EL ASEGURADO POR DAÑOS A TERCEROS EN SUS BIENES Y/O EN SUS PERSONAS, DURANTE EL DESARROLLO DE SUS ACTIVIDADES CONSISTENTES EN:

FECHA DEL EVENTO: 18 Y 19 DE JULIO DE 2025.

EVENTO AMPARADO: RALLY DE REGULARIDAD COPA CAMAC "DOMINIQUE MLLLIAT" 2025 DE LA COMISIÓN NACIONAL DE RALLIES MEXICO A.C.

PARTICIPANTES: 30 VEHÍCULOS PARTICIPANTES.

RUTA: MORELIA - MIL CUMBRES - LAS PRESAS - CIUDAD HIDALGO - LOS AZUFRES - CIUDAD HIDALGO.

TERRITORIALIDAD: MEXICO.

COBERTURA	SUMA ASEGURADA
ACT. E INMUEBLES.....	\$ 3,000,000.00

DEDUCIBLES:
GENERAL 10% SOBRE EL MONTO DE TODA Y CADA RECLAMACION CON MINIMO DE \$ 25,000.00 M.N.
LOS DEDUCIBLES ARRIBA INDICADOS SON APLICABLES TANTO A MONTOS INDEMNIZABLES A QUE HUBIERE LUGAR, COMO A LOS GASTOS DE DEFENSA.

4. PRIMA DEL SEGURO

Fecha de emisión: 01/07/2025

Moneda: NAL

Periodo de pago: CONTADO

Primer recibo: 5,162.00

Subsecuentes:

Prima neta: 4,000.00

Recargo por pago fraccionado: 0.00

Gastos de expedición: 450.00

Subtotal: 4,450.00

Forma de pago:

I.V.A.: 712.00

Artículo 101: 0.00

I.V.A. Artículo 101: 0.00

Total a pagar: 5,162.00

Agente CYNTHIA GARZA DE YTA

Clave 10462

Clave Promotor 443

PÓLIZA DE SEGURO SOBRE RESPONSABILIDAD CIVIL GENERAL

Nombre del Asegurado y/o Contratante: INVERNEXO ADVISING LATAM S.A.S DE C.V.

Operación: DAÑOS Plan de seguro: RESPONSABILIDAD CIVIL Póliza: 000034271 Endoso:

Se acompaña a la presente carátula de póliza las condiciones generales, particulares y exclusiones aplicables al seguro contratado, mismas que se encuentran en la página latinoseguros.com.mx

Queda excluida cualquier reparación de daño moral por responsabilidad contractual o extracontractual.

Quedan excluidos los riesgos de terremoto y/o erupción volcánica y de riesgos hidrometeorológicos.

El pago de la indemnización está sujeto a que el siniestro ocurra dentro de la vigencia de la póliza y se pagará de acuerdo a Condiciones Generales.

Art.25 Si el contenido de la Póliza o sus modificaciones no concordaren con la oferta, el asegurado podrá pedir la rectificación correspondiente dentro de los treinta días que sigan al día en que reciba la póliza. Transcurrido este plazo se considerarán aceptadas las estipulaciones de la póliza o de sus modificaciones.

Durante la vigencia de la póliza, el contratante podrá solicitar por escrito a la institución le informe el porcentaje de la prima que, por concepto de comisión o compensación directa, corresponda al intermediario o persona moral por su intervención en la celebración de este contrato. La institución proporcionará dicha información, por escrito o por medios electrónicos, en un plazo que no excederá de diez días hábiles posteriores a la fecha de recepción de la solicitud.

En caso de Siniestro favor de comunicarse al teléfono 01800-0011-900 o 5130-2800 opción 7 o a la extensión 1421. Cualquier duda o comentario está a su disposición el área de Unidad de Atención Especializada en los siguientes números telefónicos 01 800 0011 900, 5130-2800 ext.1633, 2828, en el correo electrónico unidad_especializada@latinoseguros.com.mx o directamente en Eje central Lázaro Cárdenas número 2 Piso 8 Colonia Centro, Delegación Cuauhtémoc, México, D.F., o bien, podrá acudir a la Comisión Nacional para la Protección y Defensa de los Usuarios de Servicios Financieros (CONDUSEF) cuya dirección electrónica es condusef.gob.mx o a los teléfonos (55)5340 0999 y (01 800)999 8080 o al correo electrónico asesoria@condusef.gob.mx

Lugar y Fecha de Expedición: Ciudad de México. 01/07/2025


La Latinoamericana, Seguros, S.A.

En cumplimiento a lo dispuesto en el artículo 202 de la Ley de Instituciones de Seguros y de Fianzas, la documentación contractual y la nota técnica que integran este producto de seguro, quedaron registradas ante la Comisión Nacional de Seguros y Fianzas, a partir del día de 26 de Mayo de 1999, Exp 7320(S-35)/1

RECIBO DE PRIMAS

1. DATOS DEL ASEGURADO Y/O CONTRATANTE		Fecha límite de pago: 16/08/2025
Nombre: INVERNEXO ADVISING LATAM S.A.S DE C.V.		Póliza: 05-000034271
Calle y número: HIPÓLITO TAINE 244 Colonia: POLANCO V SECCIÓN Población: MIGUEL HIDALGO Estado: CIUDAD DE MEXICO Código postal: 11560		Número de recibo: 050069124
R.F.C.: IAL240404FIO		Endoso:
Número de cliente: 3091056		Serie: 01/01
		Renovación:

2. PRIMA DEL SEGURO	Prima neta :	4,000.00
	Recargo por pago fraccionado :	0.00
Fecha de emisión 01/07/2025	Gastos de expedición :	450.00
	Artículo 101 :	0.00
Moneda: NAL	I.V.A. Artículo 101 :	0.00
	Subtotal :	4,450.00
Periodo de pago: CONTADO	I. V. A. :	712.00
"PAGO EN UNA SOLA EXHIBICION"	Total a Pagar :	5,162.00
Importe con letra : (CINCO MIL CIENTO SESENTA Y DOS PESOS 00/100 M.N.)		

3. VIGENCIA DEL RECIBO
Desde las 12hrs.. del (día/mes/año): 17/07/2025 Hasta las 12hrs. del (día/mes/año): 20/07/2025 Duración: 3 días

Vigencia de la Póliza Desde las 12hrs. del (día/mes/año): 17/07/2025 Hasta las 12hrs. del (día/mes/año): 20/07/2025
Conducto de cobro: Agte/Promotor

1) GARANTICE SU PROTECCIÓN, pague directamente en el banco con las referencias que a continuación se indican:				
BANCO	REFERENCIA	CLABE (sólo transferencia electrónica)	SUCURSAL	CONTRATO
BANAMEX	R0500003427100691247		379	6241097
STP	050000342710069124	646050123450167606		
BANCOMER	0500003427100691246			1399039
BANCOMER	0500003427100691246		PRACTICAJA	1399039
2) El presente solo será válido como prueba de pago si se acompaña del comprobante bancario o sello de pagado de La Latinoamericana Seguros, S.A., ya que de no haber sido cubierta dentro de la fecha límite, cesarán automáticamente los efectos del contrato (Art. 40 LSCS).				
3) Los cheques deberán ser expedidos a favor de La Latinoamericana Seguros, S.A. y serán recibidos salvo buen cobro.				
4) La liquidación del presente no exime de adeudos anteriores, en caso de proceder el pago, éste se aplicará al adeudo pendiente.				
5) El agente de seguros, sólo podrá recibir el pago de las primas no vencidas contra la entrega del recibo oficial expedido por La Latinoamericana Seguros, S.A.				
6) Para pagos vía transferencia electrónica deberá utilizar la clave bancaria estandarizada (CLABE) del Banco correspondiente y proporcionar la REFERENCIA.				
7) Para pagos con tarjeta de crédito o débito, lo deberá realizar directamente en nuestras oficinas, presentando su tarjeta o anexando el formato de autorización correspondiente, debidamente firmado.				
8) La prima convenida debe ser pagada en las oficinas de La Latinoamericana Seguros S.A., contra entrega del recibo correspondiente.				

Agente CYNTHIA GARZA DE YTA	Clave 10462	Clave Promotor 443
Lugar y fecha de Expedición: Ciudad de México. 01/07/2025		

Firma del Agente

En cumplimiento a lo dispuesto en el artículo 202 de la Ley de Instituciones de Seguros y de Fianzas, la documentación contractual y la nota técnica que integran este producto de seguro, quedaron registradas ante la Comisión Nacional de Seguros y Fianzas, a partir del día 02 de Febrero de 1996 con el número 06-367-I-1.1 1448; 02 de Diciembre de 2015 con el número CGEN-S0013-0232-2015; 23 de Noviembre de 2015 con el número RESP-S0013-0640-2015; 17 de Diciembre de 2015 con el número

La Latinoamericana Seguros, S.A.

Eje Central Lázaro Cárdenas No. 2, Piso 8 C.P. 06007, Ciudad de México. Tel: 5130-2800 latinoseguros.com.mx

RECIBO DE PRIMAS (AGENTE)

1. DATOS DEL ASEGURADO Y/O CONTRATANTE		Fecha límite de pago: 16/08/2025
Nombre: INVERNEXO ADVISING LATAM S.A.S DE C.V.		Póliza: 05-000034271
Calle y número: HIPÓLITO TAINE 244 Colonia: POLANCO V SECCIÓN Población: MIGUEL HIDALGO Estado: CIUDAD DE MEXICO Código postal: 11560		Número de recibo: 050069124
R.F.C.: IAL240404FIO		Endoso:
Número de cliente: 3091056		Serie: 01/01
		Renovación:

2. PRIMA DEL SEGURO	Prima neta :	4,000.00
	Recargo por pago fraccionado :	0.00
Fecha de emisión 01/07/2025	Gastos de expedición :	450.00
	Artículo 101 :	0.00
Moneda: NAL	I.V.A. Artículo 101 :	0.00
	Subtotal :	4,450.00
Periodo de pago: CONTADO	I. V. A. :	712.00
"PAGO EN UNA SOLA EXHIBICION"	Total a Pagar :	5,162.00
Importe con letra : (CINCO MIL CIENTO SESENTA Y DOS PESOS 00/100 M.N.)		

3. VIGENCIA DEL RECIBO		
Desde las 12hrs.. del (día/mes/año): 17/07/2025	Hasta las 12hrs. del (día/mes/año): 20/07/2025	Duración: 3 días

Vigencia de la Póliza Desde las 12hrs. del (día/mes/año): 17/07/2025	Hasta las 12hrs. del (día/mes/año): 20/07/2025
Conducto de cobro: Agte/Promotor	COMISIÓN: 960.00

1) GARANTICE SU PROTECCIÓN, pague directamente en el banco con las referencias que a continuación se indican:				
BANCO	REFERENCIA	CLABE (sólo transferencia electrónica)	SUCURSAL	CONTRATO
BANAMEX	R0500003427100691247		379	6241097
STP	050000342710069124	646050123450167606		
BANCOMER	0500003427100691246			1399039
BANCOMER	0500003427100691246		PRACTICAJA	1399039

2) El presente solo será válido como prueba de pago si se acompaña del comprobante bancario o sello de pagado de La Latinoamericana Seguros, S.A., ya que de no haber sido cubierta dentro de la fecha límite, cesarán automáticamente los efectos del contrato (Art. 40 LSCS).

3) Los cheques deberán ser expedidos a favor de La Latinoamericana Seguros, S.A. y serán recibidos salvo buen cobro.

4) La liquidación del presente no exime de adeudos anteriores, en caso de proceder el pago, éste se aplicará al adeudo pendiente.

5) El agente de seguros, sólo podrá recibir el pago de las primas no vencidas contra la entrega del recibo oficial expedido por La Latinoamericana Seguros, S.A.

6) Para pagos vía transferencia electrónica deberá utilizar la clave bancaria estandarizada (CLABE) del Banco correspondiente y proporcionar la REFERENCIA.

7) Para pagos con tarjeta de crédito o débito, lo deberá realizar directamente en nuestras oficinas, presentando su tarjeta o anexando el formato de autorización correspondiente, debidamente firmado.

8) La prima convenida debe ser pagada en las oficinas de La Latinoamericana Seguros S.A., contra entrega del recibo correspondiente.

Agente CYNTHIA GARZA DE YTA	Clave 10462	Clave Promotor 443
-----------------------------	-------------	--------------------

Lugar y fecha de Expedición: Ciudad de México. 01/07/2025

Firma del Agente

En cumplimiento a lo dispuesto en el artículo 202 de la Ley de Instituciones de Seguros y de Fianzas, la documentación contractual y la nota técnica que integran este producto de seguro, quedaron registradas ante la Comisión Nacional de Seguros y Fianzas, a partir del día 02 de Febrero de 1996 con el número 06-367-I-1.1 1448; 02 de Diciembre de 2015 con el número CGEN-S0013-0232-2015; 23 de Noviembre de 2015 con el número RESP-S0013-0640-2015; 17 de Diciembre de 2015 con el número

La Latinoamericana Seguros, S.A.

Eje Central Lázaro Cárdenas No. 2, Piso 8 C.P. 06007, Ciudad de México. Tel: 5130-2800 latinoaseguros.com.mx



Morelia, Mich., a 04 de julio de 2025

DIRECCIÓN GENERAL

HOSPITAL MEMORIAL

A quien corresponda,

Por medio de la presente solicitamos a usted, el apoyo del Hospital Memorial al Rally Hacienda Paraíso CAMAC a desarrollarse el día 19 de julio del presente año.

Rally Hacienda Paraíso es una de las competencias tipo rally de regularidad que se celebran como parte de la copa camac 2025 Dominique Milliat.

Para la realización del evento, solicitamos atentamente la disponibilidad de este Hospital para atender las urgencias que se puedan presentar, manteniéndose en alerta y en contacto con la Directora Médica del evento, Dra. Laura García y Moreno (Cel. 55-2910-4517).

Agradecemos de antemano su atención y su apoyo. Le enviamos un cordial saludo.

ATENTAMENTE

C.D. Luis Ricardo Rojas Valdés

DIRECTOR DE SEGURIDAD Y CONTACTO CON AUTORIDADES EN EL

Rally Hacienda Paraíso

Cel. 443 2151648

*Recibido
Mireya Alvarez
10 Jul 2025*

C.C.P. ARCHIVO





Cd. Hidalgo Michoacán a 09 de julio del 2025

Dr. LUIS FELIPE GARCIA
CENTRO MEDICO FATIMA
PRESENTE.



**CENTRO
MEDICO
FATIMA**

GALEANA No. 85 ESQ. CON ALFREDO LEÓN
COL. LA ASUNCIÓN HOSPITAL 19 DE
CD. HIDALGO, MICH

09/07/2025

Por medio del presente le saludo a usted esperando se encuentre bien.

Solicitarle por medio de la presente mantenerse en guardia para en caso de algún incidente que requiera la atención hospitalaria de centro médico Fátima, nos pueda brindar de manera prioritaria a nuestros competidores si se diera el caso.

Nuestro Rally se llevará a cabo el próximo SABADO 19 DE JULIO 2025 en las carreteras de mil cumbres, corredor turístico de las presas, centro de la ciudad y en las instalaciones de Hacienda Paraíso.

Agradecemos su disposición para ser participe de nuestro rally.

Por su atención muchas gracias, Epic Motorsport Mexico, CAMAC Y Pastor Correa; agradecemos todas las facilidades para la realización de este evento.

Saludos cordiales.

Epic Motorsports Mexico, CAMAC, J. Pastor Correa.



Morelia, Michoacán a 10 de julio del 2025.

C. MTRO. Juan Carlos Oseguera Cortés
Secretario de Seguridad Pública Michoacán

PRESENTE

Por medio de la presente me permito enviarle un cordial saludo, así como hacer de su conocimiento que nuestro club llevará a cabo el próximo 19 de julio del corriente el **Rally Hacienda Paraíso CAMAC**, el cual es el tercero de 5 fechas del Campeonato de Rallies de Regularidad "**Copa CAMAC 2025 DOMNIQUE MILLIAT**", con la siguiente ruta:

RUTA: Morelia - Mil Cumbres – Las Presas – Las Presas – Ciudad Hidalgo – Hacienda Paraíso.

HORARIO Y DESARROLLO:

Registro 09:00 hrs frente a Catedral, en Av. Madero.

La salida del primer auto será en punto de las 10:01 hrs. frente a Catedral en la Av. Madero, para proceder a recorrer la ruta, la cual es de 177 km. Esta fecha tiene una duración de 5:10 hrs. con meta a las 15:10 hrs.

Con motivo de la celebración de este evento, solicitamos de la manera más atenta su amable apoyo de protección y seguridad, la cual nos ha brindado esta H. Dependencia a su digno cargo, a fin de que se coordine y brinde protección tanto a competidores como al público en general, al paso de los automóviles por las diferentes poblaciones que toca el Rally.



1 T

Etapa 1 Transito










Inicia **0:00:00**

De Arco salida en Catedral de Morelia

Distancia **17.595 km**

Letrero en carretera Morelia - Mil Cumbres















Tiempo **0:33:00**

Num Ref	Distancia Odometro Km	Tiempo Parcial	Velocidad kph (mph)	Señas	Instrucciones	Hora Ideal
#1012	0.000 (17.595)	0:33:00	32 (20)		Arco de Salida	0:00:00
#1013	0.050 (17.545)				7 semaforos seguir de frente	
#1020	1.006 (16.589)				Las Tarascas y semáforo seguir de frente ligeramente a la derecha por Av Acueducto	
#1021	1.603 (15.992)				2 Semáforos seguir de frente	
#1023	2.694 (14.901)				Termina Acueducto y 3 semáforos seguir de frente	
#1025	3.080 (14.515)				PEMEX lado derecho Semáforo seguir de frente	
#1026	3.201 (14.394)				Semáforo y seguir de frente por carriles centrales	
#1027	3.678 (13.917)				Semaforo	
#1028	4.126 (13.469)				Semáforo seguir de frente por distribuidor vial	
#1031	5.445 (12.150)				Seguir por carril derecho	



* paraíso_C


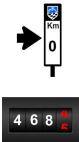






Num Ref	Distancia Odometro Km	Tiempo Parcial	Velocidad kph (mph)	Señas	Instrucciones	Hora Ideal
#1032	6.064 (11.531)				Letrero CLUB FUTURAMA	
#1033	7.326 (10.269)				Termina camión	
#1206	7.413 (10.182)				Tope 2	
#1208	8.059 (9.536)				Tope	
#1209	8.166 (9.429)				PEMEX lado derecho	
#1210	8.466 (9.129)				Km 235 lado derecho	
#1211	8.692 (8.903)				Tope	
#1212	9.484 (8.111)			 	Km 234 lado derecho Inicia comparacion de odometros Odometro 0.000	
#1213	10.743 (6.852)				Letrero DESPACIO ZONA MILITAR	
#1214	13.144 (4.451)				PEMEX lado derecho	
#1215	13.857 (3.738)			 	Tope y km 230 lado derecho	
#1216	13.944 (3.651)				Tope	



* paraiso_C



Num Ref	Distancia Odometro Km	Tiempo Parcial	Velocidad kph (mph)	Señas	Instrucciones	Hora Ideal
#1217	14.594 (3.001)				Topes 3	
#1220	15.937 (1.658)				Km 228 lado derecho Termina comparacion de odometros Distancia 4.453 km	
#1221	16.036 (1.559)				Topes 2	
#1223	16.192 (1.403)				Letrero CD HIDALGO 81	
#1224	17.387 (0.208)				Letrero MIL CUMBRES CHARO ZURUMBENEO	
#1225	17.595 (0.000)				Letrero triple EL TEMAZCAL 12 LA POLVILLA 17 CD HIDALGO 79 FIN DE ETAPA	0:33:00



* paraíso_C



2^R

Etapa 2 Regularidad












De letrero triple en carretera Morelia - Mil Cumbres

A km 215 misma carretera

Inicia **0:33:00**

Distancia **11.370 km**





Tiempo **0:12:00**

Num Ref	Distancia Odometro Km	Tiempo Parcial	Velocidad kph (mph)	Señas	Instrucciones	Hora Ideal
#1225	0.000				Letrero triple EL TEMAZCAL 12 LA POLVILLA 17 CD HIDALGO 79	0:33:00
#1253	0.285	0:00:20	51 (32)		Km 226 lado derecho	0:33:20
#1256	1.015	0:01:01	60 (37)		Km 225 lado derecho	0:34:21
#1259	0.982	0:01:02	57 (35)		km 224 lado derecho	0:35:23
#1260	1.004	0:01:03	57 (35)		Km 223 invertido lado izquierdo	0:36:26
#1262	1.005	0:01:03	57 (35)	 	Km 222 lado derecho Tope a 900 m	0:37:29
#1354	0.941	0:00:59	57 (35)	 	Km 221 invertido lado izquierdo Tope a 190 m	0:38:28
#1356	1.057	0:01:06	58 (36)		Km 220 lado derecho	0:39:34
#1359	0.958	0:01:03	55 (34)		Km 219 piso lado derecho	0:40:37



* paraíso_C



Num Ref	Distancia Odometro Km	Tiempo Parcial	Velocidad kph (mph)	Señas	Instrucciones	Hora Ideal
#1362	1.069	0:01:09	56 (35)		Km 218 en letrero DISMINUYA VELOCIDAD	0:41:46
#1365	0.993	0:01:06	54 (34)		Km 217 poste sin lamina lado izquierdo y piso lado derecho	0:42:52
#1367	0.949	0:01:00	57 (35)		Km 216 en piso lado derecho	0:43:52
#1370	1.112	0:01:08	59 (37)		Km 215 de lamina lado derecho FIN DE ETAPA	0:45:00



* paraiso_C



3^T

Etapa 3 Transito








De km 215 carretera Morelia - Mil Cumbres

A km 211 misma carretera

Inicia **0:45:00**

Distancia **3.994 km**

Tiempo **0:08:00**

Num Ref	Distancia Odometro Km	Tiempo Parcial	Velocidad kph (mph)	Señas	Instrucciones	Hora Ideal
#1370	0.000 (3.994)	0:08:00	30 (19)		Km 215 de lamina lado derecho	0:45:00
#1376	1.582 (2.412)				Letrero triple TZITZIO CD HIDALGO HUETAMO	
#1377	1.582 (2.412)				Seguir de frente	
#1401	1.690 (2.304)				Letrero CD HIDALGO 70	
#1402	1.941 (2.053)				Km 213 invertido lado izquierdo	
#1403	2.245 (1.749)				Posible obra	
#1408	3.994 (0.000)				Km 211 invertido lado izquierdo FIN DE ETAPA	0:53:00



* paraíso_C



4^R

Etapa 4 Regularidad

Inicia **0:53:00**

De km 211 carretera Morelia - Mil Cumbres

Distancia **16.285 km**

A km 195 misma carretera



Tiempo **0:17:37**

Num Ref	Distancia Odometro Km	Tiempo Parcial	Velocidad kph (mph)	Señas	Instrucciones	Hora Ideal
#1408	0.000				Km 211 invertido lado izquierdo	0:53:00
#1412	1.053	0:01:07	57 (35)		Km 210 invertido la izquierdo	0:54:07
#1415	0.996	0:01:12	50 (31)		Km 209 invertido lado izquierdo	0:55:19
#1418	1.002	0:01:19	46 (29)		Km 208 lado derecho	0:56:38
#1421	1.064	0:01:11	54 (34)		Km 207 lado derecho	0:57:49
#1424	0.958	0:01:04	54 (34)		Km 206 lado derecho	0:58:53
#1427	1.028	0:01:05	57 (35)		Km 205 invertido lado izquierdo	0:59:58
#1430	1.022	0:01:01	60 (37)		Km 204 lado derecho	1:00:59
#1433	1.013	0:01:02	59 (37)		Km 203 lado derecho	1:02:01
#1440	1.027	0:01:07	55 (34)	Km	Km 202 en piso lado derecho	1:03:08
#1443	1.080	0:01:05	60 (37)	Km	Km 201 en piso lado derecho	1:04:13



* paraíso_C



Num Ref	Distancia Odometro Km	Tiempo Parcial	Velocidad kph (mph)	Señas	Instrucciones	Hora Ideal
#1446	1.007	0:01:05	56 (35)	<u>Km</u>	Km 200 en piso ambos lados borrosa	1:05:18
#1449	0.973	0:01:04	55 (34)	<u>Km</u>	Km 199 piso lado izquierdo	1:06:22
#1452	1.038	0:01:06	57 (35)		Km 198 lado izquierdo de concreto	1:07:28
#1455	0.983	0:01:01	58 (36)	<u>Km</u>	Km 197 en piso lado izquierdo	1:08:29
#1458	1.012	0:01:04	57 (35)		Km 196 concreto lado izquierdo y piso lado derecho	1:09:33
#1460	1.029	0:01:04	58 (36)	<u>Km</u>	Km 195 en piso ambos lados FIN DE ETAPA	1:10:37



* paraiso_C



5^T

Etapa 5 Transito

Inicia **1:10:37**

De km 195 carretera Morelia - Mil Cumbres

Distancia **1.122 km**

A km 194 misma carretera

Tiempo **0:03:23**

Num Ref	Distancia Odometro Km	Tiempo Parcial	Velocidad kph (mph)	Señas	Instrucciones	Hora Ideal
#1460	0.000 (1.122)	0:03:23	20 (12)	Km	Km 195 en piso ambos lados	1:10:37
#1463	1.122 (0.000)				Km 194 invertido lado izquierdo FIN DE ETAPA	1:14:00



* paraiso_C



6^R

Etapa 6 Regularidad





Inicia **1:14:00**

De Km 194 carretera Morelia - Mil Cumbres

Distancia **13.174 km**

A km 181 misma carretera




Tiempo **0:14:16**

Num Ref	Distancia Odometro Km	Tiempo Parcial	Velocidad kph (mph)	Señas	Instrucciones	Hora Ideal
#1463	0.000				Km 194 invertido lado izquierdo	1:14:00
#1466	0.996	0:01:08	53 (33)	<u>Km</u>	Km 193 piso lado izquierdo	1:15:08
#1469	1.016	0:01:04	57 (35)	<u>Km</u>	Km 192 piso lado derecho	1:16:12
#1472	0.967	0:00:59	59 (37)	<u>Km</u>	Km 191 piso lado izquierdo	1:17:11
#1475	0.984	0:01:14	48 (30)		Km 190 concreto lado izquierdo y piso	1:18:25
#1478	0.998	0:01:02	58 (36)	<u>Km</u>	Km 189 en piso lado derecho	1:19:27
#1480	1.009	0:01:07	54 (34)		Km 188 lado derecho	1:20:34
#1484	0.966	0:01:02	56 (35)		Km 187 invertido lado izquierdo	1:21:36
#1487	1.083	0:01:15	52 (32)		Km 186 lado derecho	1:22:51
#1490	1.033	0:01:07	56 (35)		Km 185 lado derecho	1:23:58
#1493	1.019	0:01:02	59 (37)		Km 184 lado derecho	1:25:00



* paraíso_C



Num Ref	Distancia Odometro Km	Tiempo Parcial	Velocidad kph (mph)	Señas	Instrucciones	Hora Ideal
#1497	1.070	0:01:05	59 (37)		Km 183 lado derecho	1:26:05
#1500	0.967	0:01:07	52 (32)		Km 182 invertido lado izquierdo	1:27:12
#1503	1.066	0:01:04	60 (37)		Km 181 lado derecho FIN DE ETAPA	1:28:16



* paraíso_C



7^L

Etapa 7 Limitada





De Km 181 carretera Morelia - Mil Cumbres

A km 175 misma carretera

Inicia **1:28:16**

Distancia **6.022 km**

Tiempo **0:05:09**

Num Ref	Distancia Odometro Km	Tiempo Parcial	Velocidad kph (mph)	Señas	Instrucciones	Hora Ideal
#1503	0.000 (6.022)	0:05:09	70 (43)		Km 181 lado derecho	1:28:16
#1606	1.981 (4.041)				Km 179 lado derecho	
#1614	5.013 (1.009)				Km 176 invertido lado izquierdo	
#1617	6.022 (0.000)				Km 175 lado derecho NO PENALIZA EL ADELANTO FIN DE ETAPA	1:33:25



* paraíso_C



8^T

Etapla 8 Transito

Inicia **1:33:25**

De Km 175 carretera Morelia - Mil Cumbres









Distancia **15.560 km**

A letrero 60 kph carretera Mil Cumbres - Las Presas

Tiempo **0:27:35**

Incluye etapa especial KILOMETRO LANZADO






Opcional no penaliza al Rally

Num Ref	Distancia Odometro Km	Tiempo Parcial	Velocidad kph (mph)	Señas	Instrucciones	Hora Ideal
#1617	0.000 (15.560)	0:27:35	34 (21)		Km 175 lado derecho NO PENALIZA EL ADELANTO	1:33:25
#1620	1.940 (13.620)				Km 173 lado derecho	
#1622	2.653 (12.907)				Topes 2	
#1625	4.153 (11.407)				Km 171 lado derecho	
#1626	6.182 (9.378)				Km 169 invertido lado izquierdo	
#1627	7.186 (8.374)				Km 168 lado derecho Inicia KILOMETRO LANZADO	
#1628	8.211 (7.349)				Km 167 invertido lado izquierdo Termina KILOMETRO LANZADO	
#1629	8.549 (7.011)				Precaucion Seguir de frente y Letrero ANGANGUEO OCAMPO MARIPOSA MONARCA	



* paraiso_C



Num Ref	Distancia Odometro Km	Tiempo Parcial	Velocidad kph (mph)	Señas	Instrucciones	Hora Ideal
#1630	9.372 (6.188)				Km 166 lado derecho	
#1632	15.240 (0.320)				Letrero PUCUATO SABANETA MATA DE PINOS	
#1634	15.350 (0.210)			 	A la derecha PEMEX lado izquierdo Tiempo para servicio 10 minutos	
#1635	15.560 (0.000)				Letrero 60 km/h FIN DE ETAPA	2:01:00



* paraíso_C



Etapa 9 Regularidad

Inicia **2:01:00**

9^R







De letrero de 60 Km/h en carretera Mil Cumbres - Las Presas

Distancia **24.033 km**

A Km 22 misma carretera

Tiempo **0:27:10**











Existen mojoneras de lamina, de concreto y en piso. Tomar en cuenta las indicadas aquí

Num Ref	Distancia Odometro Km	Tiempo Parcial	Velocidad kph (mph)	Señas	Instrucciones	Hora Ideal
#1635	0.000				Letrero 60 km/h	2:01:00
#1422	0.419	0:00:32	47 (29)		Km 46 de lamina lado derecho	2:01:32
#1425	0.960	0:01:10	49 (30)	Km	Km 45 marca en piso lado derecho	2:02:42
#1428	0.980	0:01:04	55 (34)	Km	Km 44 marca en piso lado derecho	2:03:46
#1430	0.961	0:01:13	47 (29)	Km	Km 43 marca en piso lado derecho	2:04:59
#1432	1.011	0:01:15	49 (30)		Km 42 de lamina lado derecho	2:06:14
#1435	1.006	0:01:12	50 (31)		Km 41 de lamina invertido lado izquierdo	2:07:26
#1438	0.987	0:01:09	51 (32)		Km 40 de lamina lado derecho Tope a 110 m Seguir de frente a 620 m	2:08:35
#1439	0.955	0:01:10	49 (30)		Km 39 de lamina invertido lado izquierdo	2:09:45



* paraíso_C



Num Ref	Distancia Odometro Km	Tiempo Parcial	Velocidad kph (mph)	Señas	Instrucciones	Hora Ideal
#1443	1.030	0:01:15	49 (30)		Km 38 de lamina lado derecho Tope a 380 m	2:11:00
#1445	0.993	0:01:07	53 (33)		Km 37 marca en piso lado derecho	2:12:07
#1446	0.944	0:01:08	50 (31)		Km 36 de lamina lado derecho	2:13:15
#1449	1.037	0:01:10	53 (33)		Km 35 de lamina invertido lado izquierdo	2:14:25
#1452	0.977	0:00:57	62 (39)		Km 34 de lamina lado derecho	2:15:22
#1455	0.964	0:01:00	58 (36)		km 33 marca en piso lado derecho	2:16:22
#1457	0.984	0:01:03	56 (35)		Km 32 marca en lado derecho	2:17:25
#1460	0.985	0:01:05	55 (34)		Km 31 marca en piso lado derecho	2:18:30
#1463	0.985	0:01:07	53 (33)		Km 30 marca en piso lado derecho 3 topes a 840 m	2:19:37
#1467	0.953	0:01:06	52 (32)		Km 29 en piso lado derecho antes del 3er tope	2:20:43
#1470	1.020	0:01:03	58 (36)		Km 28 marca en piso lado derecho	2:21:46
#1473	0.989	0:01:06	54 (34)		Km 27 marca en piso lado derecho	2:22:52



* paraiso_C



Num Ref	Distancia Odometro Km	Tiempo Parcial	Velocidad kph (mph)	Señas	Instrucciones	Hora Ideal
#1476	0.988	0:01:03	56 (35)	<u>Km</u>	Km 26 marca en piso lado derecho	2:23:55
#1478	0.978	0:01:05	54 (34)	<u>Km</u>	Km 25 marca en piso lado derecho	2:25:00
#1481	0.965	0:01:02	56 (35)	<u>Km</u>	Km 24 marca en piso lado derecho	2:26:02
#1483	0.977	0:01:06	53 (33)	<u>Km</u>	Km 23 marca en piso lado derecho	2:27:08
#1486	0.985	0:01:02	57 (35)	<u>Km</u>	Km 22 marca en piso ambos lados FIN DE ETAPA	2:28:10



* paraíso_C



10^T

Etapa 10 Transito

Inicia **2:28:10**

De Km 22 carretera Mil Cumbres - Las Presas

Distancia **5.322 km**

A misma ubicacion

Tiempo **0:44:50**

Se dispone de 40 minutos aproximadamente

Num Ref	Distancia Odometro Km	Tiempo Parcial	Velocidad kph (mph)	Señas	Instrucciones	Hora Ideal
#1486	0.000 (5.322)	0:44:50	7 (4)		Km 22 marca en piso ambos lados	2:28:10
#1701	0.260 (5.062)				Topes 2	
#1702	2.024 (3.298)				Km 20 lado derecho	
#1704	2.160 (3.162)				A la izquierda	
#1705	2.217 (3.105)				Topes 2	
#1706	2.650 (2.672)			 	Vuelta en U en cabaña azul Servicio Tiempo disponible 40 minutos aproximadamente	
#1707	3.070 (2.252)				Topes 2	
#1708	3.187 (2.135)				A la derecha	
#1709	4.762 (0.560)				Topes 2	
#1711	5.322 (0.000)				Km 22 marca en piso ambos lados FIN DE ETAPA	3:13:00



* paraíso_C



11 R

Etapa 11 Regularidad

Inicia **3:13:00**

De km 22 en carretera Las Presas - Mil Cumbres

Distancia **23.617 km**

A km 46 misma carretera

Tiempo **0:25:53**

Existen mojoneras de lamina, de concreto y en piso.
Tomar en cuenta las indicadas aquí


Num Ref	Distancia Odometro Km	Tiempo Parcial	Velocidad kph (mph)	Señas	Instrucciones	Hora Ideal
#1711	0.000			<u>Km</u>	Km 22 marca en piso ambos lados	3:13:00
#1753	0.987	0:01:16	47 (29)	<u>Km</u>	Km.23 marca en piso lado izquierdo	3:14:16
#1756	0.973	0:01:02	56 (35)	<u>Km</u>	Km 24 marca en piso lado izquierdo	3:15:18
#1759	0.988	0:01:00	59 (37)	<u>Km</u>	Km 25 marca en piso lado izquierdo	3:16:18
#1762	0.972	0:01:01	57 (35)	<u>Km</u>	Km 26 marca en piso lado izquierdo	3:17:19
#1765	0.989	0:01:04	56 (35)	<u>Km</u>	Km 27 marca en piso lado izquierdo	3:18:23
#1767	0.989	0:01:02	57 (35)	<u>Km</u> 	Km 28 lado izquierdo marca en piso Tope a 930 m	3:19:25
#1770	1.020	0:01:06	56 (35)	<u>Km</u> 	Km 29 en piso lado izquierdo 2 Topes a 100 m	3:20:31
#1772	0.950	0:01:00	57 (35)	<u>Km</u>	Km.30 marca en piso lado izquierdo	3:21:31



* paraíso_C



Num Ref	Distancia Odometro Km	Tiempo Parcial	Velocidad kph (mph)	Señas	Instrucciones	Hora Ideal
#1775	0.989	0:01:03	57 (35)	<u>Km</u>	Km 31 marca en piso lado izquierdo	3:22:34
#1778	0.979	0:01:00	59 (37)	<u>Km</u>	Km 32 en piso lado izquierdo	3:23:34
#1781	0.976	0:01:02	57 (35)	<u>Km</u>	Km 33 marca en piso lado izquierdo	3:24:36
#1784	0.975	0:01:05	54 (34)		Km 34 de lamina invertido lado izquierdo	3:25:41
#1787	0.979	0:01:02	57 (35)		Km 35 de lamina lado derecho	3:26:43
#1790	1.034	0:01:05	57 (35)		Km 36 de lámina invertido lado izquierdo	3:27:48
#1793	0.956	0:00:59	58 (36)	<u>Km</u>	Km 37 marca en piso lado izquierdo Tope a 650 m	3:28:47
#1796	0.980	0:01:07	53 (33)	<u>Km</u>	Km 38 de lamina invertido lado izquierdo	3:29:54
#1798	1.029	0:01:09	54 (34)		Km 39 de lamina lado derecho y Tope a 880 m	3:31:03
#1800	0.950	0:00:57	60 (37)		Km 40 de lamina invertido lado izquierdo	3:32:00
#1803	0.987	0:01:07	53 (33)		Km 41 de lamina lado derecho	3:33:07
#1806	1.009	0:01:07	54 (34)		Km 42 de lamina invertido lado izquierdo	3:34:14
#1809	1.015	0:01:13	50 (31)	<u>Km</u>	Km 43 marca en piso lado izquierdo	3:35:27

Num Ref	Distancia Odometro Km	Tiempo Parcial	Velocidad kph (mph)	Señas	Instrucciones	Hora Ideal
#1812	0.962	0:01:13	47 (29)	<u>Km</u>	Km 44 marca en piso lado izquierdo	3:36:40
#1815	0.978	0:01:11	50 (31)	<u>Km</u>	Km 45 marca en piso lado izquierdo	3:37:51
#1818	0.951	0:01:02	55 (34)		Km 46 de lamina invertido lado izquierdo FIN DE ETAPA	3:38:53



* paraíso_C



12^T

Etapa 12 Transito












Inicia **3:38:53**

De km 46 carretera Las Presas - Mil Cumbres

Distancia **12.620 km**

A letrero en carretera Mil Cumbres - Cd Hidalgo

Tiempo **0:19:07**

Num Ref	Distancia Odometro Km	Tiempo Parcial	Velocidad kph (mph)	Señas	Instrucciones	Hora Ideal
#1818	0.000 (12.620)	0:19:07	40 (25)		Km 46 de lamina invertido lado izquierdo	3:38:53
#1850	0.642 (11.978)			 	A la derecha con precaucion PEMEX lado derecho	
#1851	1.320 (11.300)				Topes 2	
#1854	4.939 (7.681)				Km 156 lado derecho	
#1855	5.294 (7.326)				Topes 2	
#1857	7.940 (4.680)				PEMEX lado izquierdo	
#1858	10.673 (1.947)				PEMEX lado izquierdo	
#1859	11.845 (0.775)				Km 146 invertido lado izquierdo	
#1860	12.142 (0.478)				PEMEX lado izquierdo	
#1861	12.620 (0.000)				Letrero CD HIDALGO LOS AZUFRES FIN DE ETAPA	3:58:00



* paraíso_C



13^T

Etapa 13 Transito












De letrero en carretera Mil Cumbres - Cd Hidalgo

A META INTERMEDIA en plaza de Cd Hidalgo

Inicia **3:58:00**

Distancia **5.903 km**











Tiempo **1:02:00**

Num Ref	Distancia Odometro Km	Tiempo Parcial	Velocidad kph (mph)	Señas	Instrucciones	Hora Ideal
#1861	0.000 (5.903)	1:02:00	6 (4)		Letrero CD HIDALGO LOS AZUFRES	3:58:00
#1862	0.190 (5.713)				Seguir de frente a CD HIDALGO	
#1881	0.396 (5.507)				Letrero triple ANGANGUEO OCAMPO CD HIDALGO	
#1882	0.633 (5.270)				PEMEX lado derecho	
#1883	1.494 (4.409)				Por la derecha a CD HIDALGO	
#1884	1.641 (4.262)				Seguir de frente	
#1885	3.098 (2.805)				Tope	
#1886	3.154 (2.749)				Puente peatonal	
#1887	3.441 (2.462)				Tope	
#1888	4.053 (1.850)			 	Semaforo PEMEX lado izquierdo	



* paraíso_C



Num Ref	Distancia Odometro Km	Tiempo Parcial	Velocidad kph (mph)	Señas	Instrucciones	Hora Ideal
#1889	4.386 (1.517)				Topes 3	
#1892	5.141 (0.762)				Semaforo seguir de frente por Av Morelos	
#1893	5.214 (0.689)				COMEX lado derecho	
#1894	5.490 (0.413)				A la izquierda por calle Cuauhtemoc	
#1901	5.612 (0.291)				Inicia plaza lado izquierdo	
#1902	5.676 (0.227)				A la izquierda para rodear la plaza	
#1903	5.720 (0.183)				Tope peatonal	
#1904	5.747 (0.156)				A la izquierda	
#1905	5.803 (0.100)				A la izquierda y estacionarse en bateria antes del arco de META INTERMEDIA Estacionarse el orden en el que arrancaron	
#1905.5	5.903 (0.000)				Arco de META INTERMEDIA FIN DE ETAPA	5:00:00



* paraiso_C



14^T

Etapla 14 Transito











De META INTERMEDIA en plaza de Cd Hidalgo

A META en Hacienda Paraíso

Inicia **5:00:00**

Distancia **6.297 km**











Tiempo **0:10:00**

Num Ref	Distancia Odometro Km	Tiempo Parcial	Velocidad kph (mph)	Señas	Instrucciones	Hora Ideal
#1905.5	0.000 (6.297)	0:10:00	38 (24)		Arco de META INTERMEDIA	5:00:00
#1906	0.024 (6.273)				De frente por Av Juárez	
#1908	0.082 (6.215)				A la derecha por Abasolo	
#1909	0.200 (6.097)				A la izquierda por Av Morelos Ote	
#1910	0.508 (5.789)				PEMEX lado derecho	
#1911	0.959 (5.338)				Seguir de frente	
#1912	1.374 (4.923)				Shell lado derecho	
#1913	1.510 (4.787)				Tope	
#1914	2.019 (4.278)				Puente peatonal y semáforo seguir de frente	
#1915	2.782 (3.515)				Tope	



* paraíso_C



Num Ref	Distancia Odometro Km	Tiempo Parcial	Velocidad kph (mph)	Señas	Instrucciones	Hora Ideal
#1916	3.122 (3.175)				PEMEX lado derecho	
#1917	3.500 (2.797)				Letrero Ciudad Hidalgo te desea buen viaje	
#1918	3.788 (2.509)				Seguir de frente	
#1919	4.042 (2.255)				De frente con Precaucion y PEMEX lado derecho	
#1920	4.273 (2.024)				Letrero triple JUNGAPEO SAN FELIPE ANGANGUEO	
#1921	5.017 (1.280)				Km 138 lado derecho	
#1922	5.609 (0.688)				A la dercha por empedrado junto a barda con piñas	
#1923	5.892 (0.405)				A la derecha	
#1924	5.916 (0.381)				Tope	
#1925	6.297 (0.000)				META ¡¡ FELICIDADES !! ¡¡ Bienvenidos a Hacienda Paraiso !!	5:10:00



* paraiso_C



Etapas	Distancia Km	Tiempo	kph	Hora Fin	Regularidad	
1 Transito	17.595	0:33:00	32	0:33:00		
2 Regularidad	11.370	0:12:00	57	0:45:00	11.370	0:12:00
3 Transito	3.994	0:08:00	30	0:53:00		
4 Regularidad	16.285	0:17:37	55	1:10:37	16.285	0:17:37
5 Transito	1.122	0:03:23	20	1:14:00		
6 Regularidad	13.174	0:14:16	55	1:28:16	13.174	0:14:16
7 Limitada	6.022	0:05:09	70	1:33:25		
8 Transito	15.560	0:27:35	34	2:01:00		
9 Regularidad	24.033	0:27:10	53	2:28:10	24.033	0:27:10
10 Transito	5.322	0:44:50	7	3:13:00		
11 Regularidad	23.617	0:25:53	55	3:38:53	23.617	0:25:53
12 Transito	12.620	0:19:07	40	3:58:00		
13 Transito	5.903	1:02:00	6	5:00:00		
14 Transito	6.297	0:10:00	38	5:10:00		
Total	162.914	5:10:00	32	88.479	1:36:56	

paraiso01_C paraiso0234_C paraiso056_C paraiso08_C paraiso09_C paraiso10_C paraiso11a14_C