


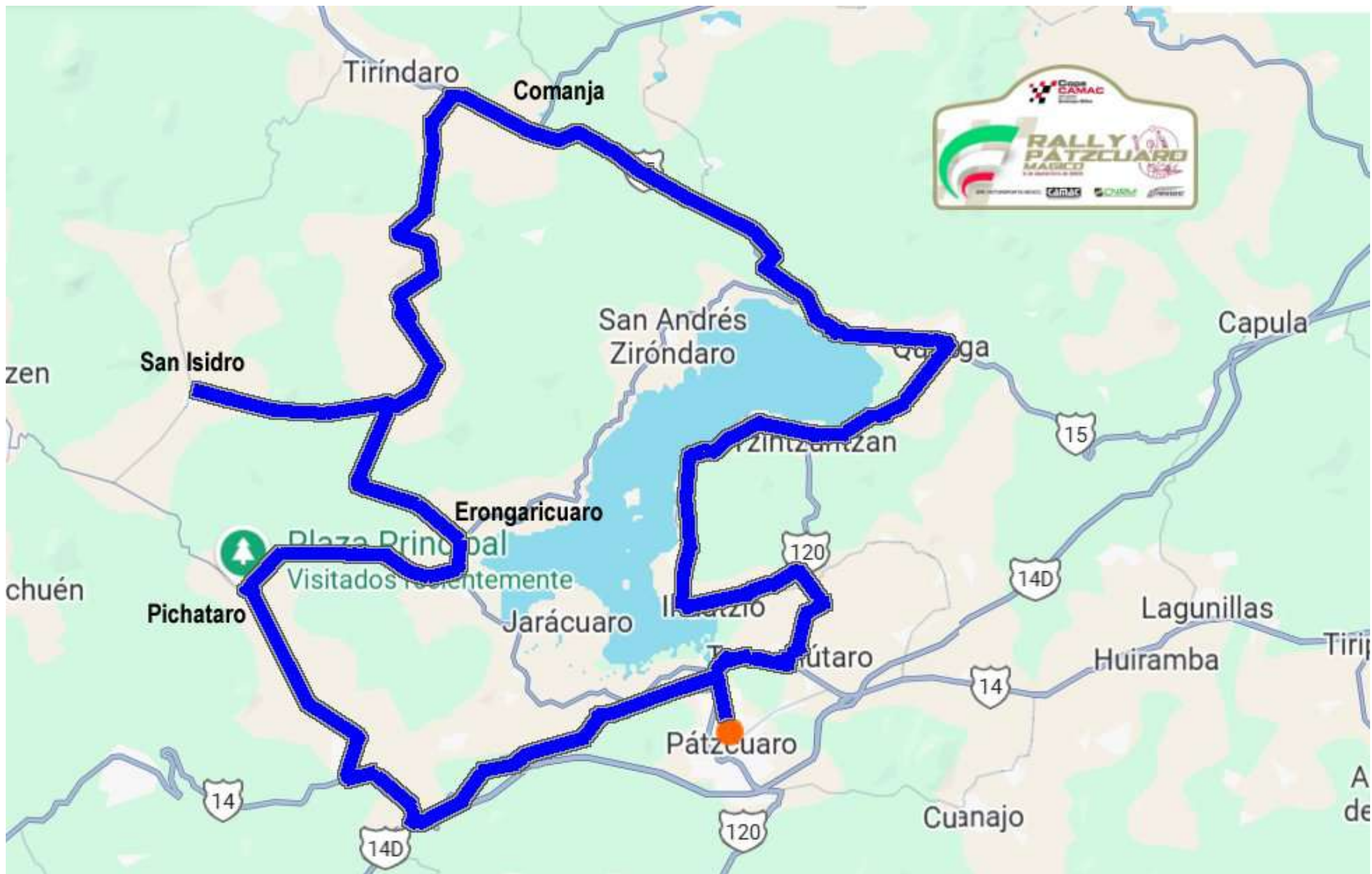


Rally Patzcuaro Magico

Libreta **C**

6 de Septiembre 2025





PÓLIZA DE SEGURO SOBRE RESPONSABILIDAD CIVIL GENERAL

1. DATOS DE LA PÓLIZA

Vigencia Desde las 12hrs. del (día/mes/año): 05/09/2025 Hasta las 12hrs. del (día/mes/año): 07/09/2025 Duración: 2 días

Operación: DAÑOS

Plan de seguro: RESPONSABILIDAD CIVIL

Póliza: 000034570

Endoso:

Póliza anterior:

2. DATOS DEL ASEGURADO Y/O CONTRATANTE

Nombre: INVERNEXO ADVISING LATAM S.A.S DE C.V.

Calle y número: HIPÓLITO TAINE 244 Colonia: POLANCO V SECCIÓN Población: MIGUEL HIDALGO Estado: CIUDAD DE MEXICO Código postal: 11560

R.F.C.: IAL240404FI0

Número de cliente: 3091056

3. DESCRIPCIÓN DE LOS BIENES Y COBERTURAS

Sección	Cobertura	Suma Asegurada	Prima Neta
I	RESPONSABILIDAD CIVIL	3,000,000.00	3,500.00
	T O T A L	3,000,000.00	3,500.00

SOBRE: LA RESPONSABILIDAD CIVIL (ACTIVIDADES E INMUEBLES) EN QUE INCURRA EL ASEGURADO POR DAÑOS A TERCEROS EN SUS BIENES Y/O EN SUS PERSONAS, DURANTE EL DESARROLLO DE SUS ACTIVIDADES CONSISTENTES EN:

FECHA DEL EVENTO: 06 DE SEPTIEMBRE DE 2025

EVENTO AMPARADO: 1 RALLY PATZCUARO MAGICO CAMAC 2025. DISTANCIA TOTAL: 170 KILOMETROS. DURACION: 5 HORAS 10 MINUTOS. PUNTO DE REUNION 9:00 AM. LA SALIDA SERÁ EN PATZCUARO EN LA PLAZA VASCO DE QUIROGA. EL PRIMER AUTO SALDRA A LAS 10:01 HORAS. SE REALIZARA UNA META INTERMEDIA EN LA PLAZA MADRIGAL DE QUIROGA A LAS 13:40 HORAS PARA EL PUBLICO EN GENERAL. LA META SERÁ EN PATZCUARO EN LA PLAZA VASCO DE QUIROGA A LAS 15:10 HORAS. TERMINA A LAS 16:30 HORAS.

PARTICIPANTES: 30 VEHÍCULOS PARTICIPANTES

COBERTURA	SUMA ASEGURADA
ACT. E INMUEBLES.....	\$ 3,000,000.00 M.N.

RUTA: PATZCUARO - PICHATARO - ERONGARICUARO - LA ZARZAMORA - SAN ISIDRO (VUELTA EN U) - ZINCIRO - COMANJA - QUIROGA (META INTERMEDIA) - TZINTZUNTZAN - CUCUCHUCHO - TZURUMUTARO - PATZCUARO.

TERRITORIALIDAD: MEXICO

4. PRIMA DEL SEGURO

Fecha de emisión: 01/09/2025

Moneda: NAL

Periodo de pago: CONTADO

Primer recibo: 4,582.00

Subsecuentes:

Prima neta:	3,500.00	I.V.A.:	632.00
Recargo por pago fraccionado:	0.00	Artículo 101:	0.00
Gastos de expedición:	450.00	I.V.A. Artículo 101:	0.00
Subtotal:	3,950.00	Total a pagar:	4,582.00
Forma de pago:			

Agente CYNTHIA GARZA DE YTA

Clave 10462

Clave Promotor 443



Asunto: Permiso.

Pátzcuaro, Michoacán, 13 de agosto de 2025.

Mtro. Luis Gracia Solorio.
Director General del Rally Pátzcuaro Mágico.
P R E S E N T E.

Conforme a su solicitud presentada en esta unidad administrativa municipal, se le concede permiso para el cierre de la Plaza Vasco de Quiroga de esta Ciudad Pátzcuaro, Michoacán, para **evento deportivo automovilístico "Rally Pátzcuaro Mágico CAMAC 2025"**, el día **06 de septiembre** del presente año, en un horario de las **08:00 hrs a las 11:00 hrs** y de **14:40 hrs a las 16:00 hrs** para la meta del evento.

El control y el orden es responsabilidad de quien solicita este permiso. No omito señalar que deberán contar con las medidas de seguridad pertinentes.

ATENTAMENTE
Secretario Del Ayuntamiento

Lic. Juan Francisco Carbajal Vázquez



1 T

Etapa 1 Transito










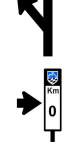

Inicia **0:00:00**

De salida en Plaza Vasco de Quiroga

Distancia **7.976 km**

A señal en carretera Patzcuaro - Uruapan












Tiempo **0:23:00**

Num Ref	Distancia Odometro Km	Tiempo Parcial	Velocidad kph (mph)	Señas	Instrucciones	Hora Ideal
#1100	0.000 (7.976)	0:23:00	21 (13)		Arco de Salida Frente a Plaza Vasco de Quiroga y Palacio Municipal	0:00:00
#1101	0.034 (7.942)				A la izquierda	
#1102	0.169 (7.807)				A la izquierda	
#1103	0.278 (7.698)				A la derecha	
#1104	0.386 (7.590)				A la izquierda por Arciga	
#1105	0.441 (7.535)				Seguir de frente	
#1106	0.505 (7.471)				Basílica de Nuestra Señora de la Salud lado derecho	
#1107	0.674 (7.302)				Seguir de frente por Ahumada	
#1108	0.844 (7.132)				PEMEX lado derecho	
#1109	0.949 (7.027)				Por la izquierda y km 24	
#1110	2.300 (5.676)				Glorieta seguir de frente	



* patz25_C



Num Ref	Distancia Odometro Km	Tiempo Parcial	Velocidad kph (mph)	Señas	Instrucciones	Hora Ideal
#1111	2.788 (5.188)				PEMEX lado derecho	
#1112	2.887 (5.089)				Km 2 lado derecho	
#1113	3.134 (4.842)				Letrero triple MORELIA URUAPAN ZIRAHUEN	
#1114	3.355 (4.621)				Incorporarse a carril izquierdo	
#1115	3.434 (4.542)				A la izquierda	
#1116	3.535 (4.441)				Seguir de frente	
#1117	3.895 (4.081)				Puente peatonal PATZCUARO	
#1131	4.131 (3.845)				Topes 2	
#1134	5.446 (2.530)				Km 2 lado derecho	
#1136	7.538 (0.438)				Km 4 lado derecho	
#1137	7.976 (0.000)				Señal de curva derecha FIN DE ETAPA	0:23:00



* patz25_C



2^R

Etapa 2 Regularidad












Inicia **0:23:00**

De señal en carretera libre Patzcuaro - Uruapan

Distancia **16.371 km**

A km 21 misma carretera







Tiempo **0:16:07**

Num Ref	Distancia Odometro Km	Tiempo Parcial	Velocidad kph (mph)	Señas	Instrucciones	Hora Ideal
#1137	0.000				Señal de curva derecha	0:23:00
#1234	0.481	0:00:33	53 (33)		Km 5 lado derecho	0:23:33
#1237	1.004	0:01:00	60 (37)		Km 6 invertido lado izquierdo	0:24:33
#1239	1.002	0:01:01	59 (37)		Km 7 lado derecho	0:25:34
#1242	0.999	0:00:57	63 (39)		Km 8 lado derecho	0:26:31
#1245	1.011	0:00:57	64 (40)		Km 9 en señal NO REBASE	0:27:28
#1247	0.889	0:00:57	56 (35)		Km 10 lado derecho	0:28:25
#1260	0.989	0:00:57	63 (39)		Km 11 lado derecho	0:29:22
#1263	1.003	0:00:57	63 (39)		Km 12 invertido lado izquierdo	0:30:19
#1266	1.014	0:01:00	61 (38)		km 13 en piso lado derecho	0:31:19
#1269	0.968	0:01:00	58 (36)		Km 14 lado derecho	0:32:19



* patz25_C



Num Ref	Distancia Odometro Km	Tiempo Parcial	Velocidad kph (mph)	Señas	Instrucciones	Hora Ideal
#1275	0.995	0:01:00	60 (37)		Km 15 lado derecho	0:33:19
#1281	1.062	0:01:04	60 (37)	Km	Km 16 en piso seguir de frente	0:34:23
#1284	1.023	0:00:57	65 (40)		Km 17 invertido lado izquierdo seguir por la derecha	0:35:20
#1287	0.970	0:00:59	59 (37)		Km 18 lado derecho	0:36:19
#1290	0.983	0:00:55	64 (40)		Km 19 lado derecho	0:37:14
#1293	0.994	0:00:57	63 (39)		Km 20 lado derecho	0:38:11
#1295	0.984	0:00:56	63 (39)		Km 21 en señal 60 kph FIN DE ETAPA	0:39:07



* patz25_C



3^T

Etapa 3 Transito








De Km 21 en carretera libre Patzcuaro - Uruapan

A señal en carretera Patzcuaro - Pichataro

Inicia **0:39:07**

Distancia **3.107 km**

Tiempo **0:06:53**

Num Ref	Distancia Odometro Km	Tiempo Parcial	Velocidad kph (mph)	Señas	Instrucciones	Hora Ideal
#1295	0.000 (3.107)	0:06:53	27 (17)		Km 21 en señal 60 kph	0:39:07
#1296	0.345 (2.762)				A la derecha a PICHATARO	
#1297	1.055 (2.052)				Topes 2	
#1298	1.428 (1.679)				Topes 2	
#1299	1.847 (1.260)				Topes 4	
#1300	2.645 (0.462)				Topes 2 muy altos mas 2	
#1301	3.107 (0.000)			 CAM	Señal invertida lado izquierdo con marca CAM y en piso FIN DE ETAPA	0:46:00



* patz25_C



4^R

Etapa 4 Regularidad

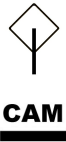





Inicia **0:46:00**

De señal en carretera Patzcuaro - Pichataro

Distancia **6.039 km**

A señal en misma carretera

Tiempo **0:05:34**

Num Ref	Distancia Odometro Km	Tiempo Parcial	Velocidad kph (mph)	Señas	Instrucciones	Hora Ideal
#1301	0.000				Señal invertida lado izquierdo con marca CAM y en piso	0:46:00
#1354	1.862	0:01:46	63 (39)		Pequeña cruz blanca lado derecho	0:47:46
#1355	0.574	0:00:31	67 (42)		Señal de ganado	0:48:17
#1358	0.992	0:00:56	64 (40)		km 006 invertido lado izquierdo	0:49:13
#1359	0.335	0:00:19	64 (40)		Señal de ganado	0:49:32
#1363	2.276	0:02:02	67 (42)		Señal de tope FIN DE ETAPA	0:51:34



* patz25_C



5^T

Etapa 5 Transito

Inicia **0:51:34**




De señal en carretera Patzcuaro - Pichataro

Distancia **2.480 km**

A km 9 carretera Pichataro - Erongaricuaru

Tiempo **0:05:26**

Num Ref	Distancia Odometro Km	Tiempo Parcial	Velocidad kph (mph)	Señas	Instrucciones	Hora Ideal
#1363	0.000 (2.480)	0:05:26	27 (17)		Señal de tope	0:51:34
#1401	0.206 (2.274)				Topes 3 Caseta de inspeccion Seguir de frente	
#1402	0.366 (2.114)				Letrero SAN FRANCISCO PICHATARO	
#1403	0.844 (1.636)				Letrero PICHATARO LUGAR DE ARTESANOS	
#1404	0.927 (1.553)				Tope y Seguir por la derecha SALIDA A CHERAN	
#1405	1.221 (1.259)				Topes 3	
#1406	1.435 (1.045)				Vado y Tope	
#1407	1.534 (0.946)				A la derecha por calle Abasolo	
#1408	1.636 (0.844)				Medio tope y tope	

Num Ref	Distancia Odometro Km	Tiempo Parcial	Velocidad kph (mph)	Señas	Instrucciones	Hora Ideal
#1409	1.746 (0.734)				Cuneta y a la derecha con precaucion	0:57:00
#1410	2.214 (0.266)				Techumbre con pluma	
#1411	2.480 (0.000)				Km 9 en piso Poste de CFE lado derecho con 3 franjas blancas FIN DE ETAPA	



* patz25_C



6^R

Etapa 6 Regularidad









Inicia **0:57:00**

De km 9 en carretera Pichataro - Erongaricuaró

Distancia **7.063 km**

A km 2 misma carretera

Tiempo **0:06:55**

Num Ref	Distancia Odometro Km	Tiempo Parcial	Velocidad kph (mph)	Señas	Instrucciones	Hora Ideal
#1411	0.000				Km 9 en piso Poste de CFE lado derecho con 3 franjas blancas	0:57:00
#1414	0.998	0:00:58	62 (39)		Km 8 en piso	0:57:58
#1417	1.046	0:00:57	66 (41)		Km 7 en piso 270 m falla geologica en curva (vado leve) 550 m posible zanja PRECAUCION	0:58:55
#1420	0.986	0:00:54	66 (41)		Km 6 en piso	0:59:49
#1423	1.005	0:00:55	66 (41)		Km 5 en piso	1:00:44
#1426	1.004	0:01:07	54 (34)		Km 4 en piso A 740 m cruce de FFCC en curva hacer ALTO TOTAL PRECAUCION	1:01:51
#1429	1.008	0:01:03	58 (36)		km 3 en piso	1:02:54
#1432	1.016	0:01:01	60 (37)		Km 2 en piso FIN DE ETAPA	1:03:55



* patz25_C



7^T

Etapa 7 Transito











De Km 2 carretera Pichataro - Patzcuaro








A km 4 en carretera Erongaricuaro - Comanja

Inicia **1:03:55**

Distancia **7.010 km**

Tiempo **0:16:05**

Num Ref	Distancia Odometro Km	Tiempo Parcial	Velocidad kph (mph)	Señas	Instrucciones	Hora Ideal
#1432	0.000 (7.010)	0:16:05	26 (16)		Km 2 en piso	1:03:55
#1433	0.253 (6.757)				Topes 2	
#1434	1.526 (5.484)				Puente peatonal y a la izquierda con precaucion	
#1435	1.885 (5.125)				Pemex lado derecho Tiempo para descanso 10 minutos aproximadamente	
#1436	2.118 (4.892)				Letrero ERONGARICUARO	
#1437	2.600 (4.410)				Topes 2	
#1438	2.829 (4.181)				Tope y Plaza lado izquierdo	
#1439	2.840 (4.170)				Tope	
#1440	2.868 (4.142)				Seguir de frente por Av Morelos	
#1441	2.912 (4.098)				Topes 5	

Num Ref	Distancia Odometro Km	Tiempo Parcial	Velocidad kph (mph)	Señas	Instrucciones	Hora Ideal
#1442	3.222 (3.788)				A la izquierda a ZACAPU por calle Regules	
#1443	3.348 (3.662)				Topes 4	
#1446	5.651 (1.359)				Cruce de FFCC falso	
#1448	6.007 (1.003)				Km 3 lado derecho	
#1449	6.527 (0.483)				Letrero YOTATIRO	
#1450	6.557 (0.453)				Topes 2	
#1452	7.010 (0.000)				Km 4 invertido lado izquierdo FIN DE ETAPA	1:20:00



* patz25_C



8 R

Etapa 8 Regularidad

Del Km 4 carretera Erongaricuaru - Comanja

A km 6 misma carretera

Inicia **1:20:00**

Distancia **1.998 km**

Tiempo **0:02:32**

Num Ref	Distancia Odometro Km	Tiempo Parcial	Velocidad kph (mph)	Señas	Instrucciones	Hora Ideal
#1452	0.000				Km 4 invertido lado izquierdo	1:20:00
#1457	1.001	0:01:19	46 (29)		Km 5 invertido lado izquierdo	1:21:19
#1460	0.997	0:01:13	49 (30)		Km 6 invertido lado izquierdo FIN DE ETAPA	1:22:32



* patz25_C



9^T

Etapa 9 Transito





Del Km 6 carretera Erongaricuaru - Comanja

A km 7 misma carretera

Inicia **1:22:32**

Distancia **1.009 km**

Tiempo **0:02:28**

Num Ref	Distancia Odometro Km	Tiempo Parcial	Velocidad kph (mph)	Señas	Instrucciones	Hora Ideal
#1460	0.000 (1.009)	0:02:28	25 (16)		Km 6 invertido lado izquierdo	1:22:32
#1461	0.654 (0.355)				A la derecha por Av Morelos	
#1462	0.729 (0.280)				Topes 2	
#1464	1.009 (0.000)				Km 7 lado derecho FIN DE ETAPA	1:25:00



* patz25_C



10^R

Etapa 10 Regularidad

Del Km 7 carretera Erongaricuaru - Comanja

A km 8 misma carretera

Inicia **1:25:00**

Distancia **1.001 km**

Tiempo **0:01:10**

Num Ref	Distancia Odometro Km	Tiempo Parcial	Velocidad kph (mph)	Señas	Instrucciones	Hora Ideal
#1464	0.000				Km 7 lado derecho	1:25:00
#1473	1.001	0:01:10	51 (32)		Km 8 invertido lado izquierdo FIN DE ETAPA	1:26:10



* patz25_C



11^L

Etapa 11 Limitada




Inicia **1:26:10**

Del Km 8 carretera Erongaricuario - Comanja

Distancia **2.002 km**

A km 10 misma carretera

Tiempo **0:01:53**

Num Ref	Distancia Odometro Km	Tiempo Parcial	Velocidad kph (mph)	Señas	Instrucciones	Hora Ideal
#1473	0.000 (2.002)	0:01:53	64 (40)		Km 8 invertido lado izquierdo	1:26:10
#1476	0.974 (1.028)				Km 9 lado derecho	
#1479	2.002 (0.000)				Km 10 lado derecho NO PENALIZA EL ADELANTO FIN DE ETAPA	1:28:03



* patz25_C



12^T

Etapa 12 Transito

Inicia **1:28:03**

Del Km 10 carretera Erongaricuario - Comanja

Distancia **0.957 km**

A letrero en carretera Erongaricuario - San Isidro

Tiempo **0:01:57**

Num Ref	Distancia Odometro Km	Tiempo Parcial	Velocidad kph (mph)	Señas	Instrucciones	Hora Ideal
#1479	0.000 (0.957)	0:01:57	29 (18)		Km 10 lado derecho NO PENALIZA EL ADELANTO	1:28:03
#1481	0.830 (0.127)				A la izquierda	
#1482	0.864 (0.093)				Letrero SAN ISIDRO 10	
#1483	0.957 (0.000)				Letrero OBEDEZCA LAS SEÑALES	1:30:00



* patz25_C



13^R

Etapa 13 Regularidad











Inicia **1:30:00**

De letrero en carretera Erongaricuaru - San Isidro

Distancia **8.799 km**

A km 1 misma carretera

Tiempo **0:09:24**

Num Ref	Distancia Odometro Km	Tiempo Parcial	Velocidad kph (mph)	Señas	Instrucciones	Hora Ideal
#1483	0.000				Letrero OBEDEZCA LAS SEÑALES	1:30:00
#1603	0.759	0:00:47	58 (36)		Km 9 en letrero CONCEDA CAMBIO DE LUCES	1:30:47
#1606	1.029	0:01:07	55 (34)		Km 8 invertido lado izquierdo	1:31:54
#1609	0.995	0:01:01	59 (37)		Km 7 invertido lado izquierdo	1:32:55
#1612	0.995	0:01:00	60 (37)		Km 6 lado derecho	1:33:55
#1615	1.000	0:00:59	61 (38)		Km 5 lado derecho	1:34:54
#1618	1.021	0:01:00	61 (38)		Km 4 lado derecho	1:35:54
#1621	0.998	0:00:59	61 (38)		Km 3 lado derecho	1:36:53
#1624	1.026	0:00:53	70 (43)		Km 2 lado derecho	1:37:46
#1626	0.976	0:01:38	36 (22)		Km 1 lado derecho FIN DE ETAPA	1:39:24



* patz25_C



14^T

Etapa 14 Transito









De km 1 carretera Erongaricuaró - San Isidro

A plaza principal en San Isidro

Inicia **1:39:24**

Distancia **1.815 km**

Tiempo **0:30:36**

Num Ref	Distancia Odometro Km	Tiempo Parcial	Velocidad kph (mph)	Señas	Instrucciones	Hora Ideal
#1626	0.000 (1.815)	0:30:36	4 (2)		Km 1 lado derecho	1:39:24
#1627	0.531 (1.284)				Letrero SAN ISIDRO 500 m	
#1628	1.134 (0.681)			 	Tope y Seguir por calle Benito Juárez	
#1629	1.567 (0.248)			 	Tope y Seguir de frente junto a escuela	
#1631	1.672 (0.143)				Plaza lado izquierdo Rodear la plaza hasta monumento a Morelos	
#1632	1.815 (0.000)				Monumento a Morelos MORIR ES NADA CUANDO POR LA PATRIA SE MUERE FIN DE ETAPA	2:10:00



* patz25_C



15^T

Etapa 15 Transito

Inicia **2:10:00**

De plaza principal en San Isidro

Distancia **1.695 km**

A km 1 carretera San Isidro - Erongaricuaru

Tiempo **0:05:00**

Num Ref	Distancia Odometro Km	Tiempo Parcial	Velocidad kph (mph)	Señas	Instrucciones	Hora Ideal
#1632	0.000 (1.695)	0:05:00	20 (12)		Monumento a Morelos MORIR ES NADA CUANDO POR LA PATRIA SE MUERE Posible trafico del Rally en contrasentido	2:10:00
#1652	0.017 (1.678)				A la dercha por calle Benito Juarez	
#1653	0.143 (1.552)			 	Tope y seguir de frente	
#1654	0.570 (1.125)				Tope	
#1655	1.110 (0.585)				Señal de tractor	
#1656	1.695 (0.000)				Km 1 lado derecho FIN DE ETAPA	2:15:00



* patz25_C



16^R

Etapa 16 Regularidad









Inicia **2:15:00**

De km 1 en carretera Erongaricuaru - San Isidro

Distancia **7.013 km**

A km 8 misma carretera

Tiempo **0:07:08**

Num Ref	Distancia Odometro Km	Tiempo Parcial	Velocidad kph (mph)	Señas	Instrucciones	Hora Ideal
#1656	0.000				Km 1 lado derecho	2:15:00
#1703	1.004	0:01:08	53 (33)		Km 2 lado derecho	2:16:08
#1706	0.995	0:01:00	60 (37)		Km 3 lado derecho	2:17:08
#1709	1.004	0:01:00	60 (37)		Km 4 lado derecho	2:18:08
#1712	1.017	0:00:59	62 (39)		Km 5 lado derecho	2:19:07
#1715	1.003	0:01:04	56 (35)		Km 6 lado derecho	2:20:11
#1718	0.993	0:00:58	62 (39)		Km 7 lado derecho	2:21:09
#1721	0.997	0:00:59	61 (38)		Km 8 lado derecho FIN DE ETAPA	2:22:08



* patz25_C



17^T

Etapa 17 Transito










Inicia **2:22:08**

De km 8 carretera San Isidro - Erongaricuaró

Distancia **9.094 km**

A km 18 carretera Erongaricuaró - Comanja








Tiempo **0:15:52**

Num Ref	Distancia Odometro Km	Tiempo Parcial	Velocidad kph (mph)	Señas	Instrucciones	Hora Ideal
#1721	0.000 (9.094)	0:15:52	34 (21)		Km 8 lado derecho	2:22:08
#1724	1.505 (7.589)				Señal No Rebese	
#1725	1.848 (7.246)				Letrero doble LA ZARZAMORA ZINCIRO	
#1726	1.908 (7.186)				Entronque a la izquierda PRECAUCION	
#1728	2.343 (6.751)				Señal No Rebese	
#1729	3.185 (5.909)				Señal 60 kph	
#1730	4.086 (5.008)				Km 13 lado derecho	
#1733	5.088 (4.006)				Km 14 invertido lado izquierdo	
#1736	5.928 (3.166)				Letrero ZINCIRO	
#1737	6.092 (3.002)				Km 15 lado derecho	
#1738	6.177 (2.917)				Topes 7	



* patz25_C



Num Ref	Distancia Odometro Km	Tiempo Parcial	Velocidad kph (mph)	Señas	Instrucciones	Hora Ideal
#1745	7.092 (2.002)				Km 16 invertido lado izquierdo	
#1747	7.876 (1.218)				Topes 3	
#1750	8.141 (0.953)				A la dercha a ZACAPU	
#1751	8.196 (0.898)				Km 17 lado derecho	
#1752	8.244 (0.850)				Topes 3	
#1755	9.094 (0.000)			 	Km 18 invertido lado izquierdo y señal NO REBASE FIN DE ETAPA	2:38:00



* patz25_C



18^R

Etapa 18 Regularidad

Inicia **2:38:00**

De Km 18 carretera Erongaricuaru - Comanja

Distancia **10.040 km**

A km 28 misma carretera


Tiempo **0:10:40**

Num Ref	Distancia Odometro Km	Tiempo Parcial	Velocidad kph (mph)	Señas	Instrucciones	Hora Ideal
#1755	0.000				Km 18 invertido lado izquierdo y señal NO REBASE	2:38:00
#1758	1.009	0:01:02	59 (37)		Km 19 lado derecho	2:39:02
#1761	1.002	0:01:01	59 (37)		Km 20 lado derecho	2:40:03
#1764	1.009	0:01:00	61 (38)		Km 21 lado derecho	2:41:03
#1767	0.998	0:01:04	56 (35)		Km 22 lado izquierdo sin lamina	2:42:07
#1770	1.005	0:01:01	59 (37)		Km 23 lado derecho	2:43:08
#1773	0.991	0:01:02	58 (36)		Km 24 invertido lado izquierdo 3 topes a 345 m	2:44:10
#1778	1.018	0:01:22	45 (28)		Km 25 lado derecho	2:45:32
#1781	0.998	0:01:03	57 (35)		Km 26 invertido lado izquierdo	2:46:35
#1784	1.006	0:01:01	59 (37)		Km 27 lado derecho	2:47:36



* patz25_C



Num Ref	Distancia Odometro Km	Tiempo Parcial	Velocidad kph (mph)	Señas	Instrucciones	Hora Ideal
#1787	1.004	0:01:04	56 (35)		Km 28 invertido lado izquierdo FIN DE ETAPA	2:48:40



* patz25_C



19^T

Etapa 19 Transito




De Km 28 carretera Erongaricuaru - Comanja

A señal en carretera Zacapu - Quiroga

Inicia **2:48:40**

Distancia **6.265 km**





Tiempo **0:23:20**

Num Ref	Distancia Odometro Km	Tiempo Parcial	Velocidad kph (mph)	Señas	Instrucciones	Hora Ideal
#1787	0.000 (6.265)	0:23:20	16 (10)		Km 28 invertido lado izquierdo	2:48:40
#1788	0.218 (6.047)				Topes 5	
#1793	0.706 (5.559)				Cruce de FFCC Precaucion	
#1794	0.996 (5.269)				Km 29 lado derecho	
#1795	1.176 (5.089)			 	Letrero doble ZACAPU QUIROGA Seguir por la derecha a QUIROGA PRECAUCION	
#1796	1.389 (4.876)				Letrero CARATACUA	
#1797	1.759 (4.506)				Tope	
#1798	2.343 (3.922)				Km 68 invertido lado izquierdo	
#1800	4.871 (1.394)				Letrero COMANJA	
#1839	5.100 (1.165)				Topes 2	



* patz25_C



Num Ref	Distancia Odometro Km	Tiempo Parcial	Velocidad kph (mph)	Señas	Instrucciones	Hora Ideal
#1840	5.235 (1.030)				Km 65 lado derecho	
#1841	5.534 (0.731)				Tope	
#1842	6.035 (0.230)				De frente a QUIROGA	
#1843	6.265 (0.000)				MOBIL lado derecho Señal CEDA EL PASO 50 m antes del km 64 FIN DE ETAPA	3:12:00



* patz25_C



20^R

Etapa 20 Regularidad











Inicia **3:12:00**

De señal en carretera Zacapu - Quiroga

Distancia **20.091 km**

A km 44 misma carretera

Tiempo **0:20:47**

Num Ref	Distancia Odometro Km	Tiempo Parcial	Velocidad kph (mph)	Señas	Instrucciones	Hora Ideal
#1843	0.000				MOBIL lado derecho Señal CEDA EL PASO 50 m antes del km 64	3:12:00
#1856	1.046	0:01:04	59 (37)		Km 63 lado derecho	3:13:04
#1859	0.987	0:00:59	60 (37)		Km 62 invertido lado izquierdo	3:14:03
#1863	1.010	0:01:02	59 (37)		Km 61 lado derecho Topes 2 a 870 m	3:15:05
#1867	1.002	0:01:03	57 (35)		Km 60 en piso lado izquierdo	3:16:08
#1870	1.032	0:01:08	55 (34)		Km 59 lado derecho	3:17:16
#1873	1.013	0:01:05	56 (35)		Km 58 invertido lado izquierdo	3:18:21
#1876	0.987	0:01:03	56 (35)		Km 57 lado derecho	3:19:24
#1879	1.007	0:01:02	58 (36)		Km 56 invertido lado izquierdo	3:20:26
#1882	1.002	0:01:01	59 (37)		Km 55 lado derecho	3:21:27



* patz25_C



Num Ref	Distancia Odometro Km	Tiempo Parcial	Velocidad kph (mph)	Señas	Instrucciones	Hora Ideal
#1885	0.995	0:01:01	59 (37)		Km 54 invertido lado izquierdo	3:22:28
#1888	1.120	0:01:07	60 (37)		Km 53 piso lado izquierdo	3:23:35
#1891	0.917	0:00:55	60 (37)		Km 52 invertido lado izquierdo	3:24:30
#1894	0.959	0:01:00	58 (36)		Km 51 lado derecho	3:25:30
#1897	1.004	0:01:01	59 (37)		Km 50 lado derecho	3:26:31
#1902	1.199	0:01:19	55 (34)		Km 49 lado derecho	3:27:50
#1905	0.804	0:00:52	56 (35)		Km 48 invertido lado izquierdo	3:28:42
#1908	0.997	0:01:01	59 (37)		Km 47 lado derecho	3:29:43
#1911.2	0.994	0:01:01	59 (37)		Km 46 lado derecho	3:30:44
#1911.3	1.006	0:01:01	59 (37)		Km 45 invertido lado izquierdo	3:31:45
#1915	1.010	0:01:02	59 (37)		Km 44 piso lado izquierdo FIN DE ETAPA	3:32:47



* patz25_C



21^T

Etapla 21 Transito











De Km 44 carretera Zacapu - Quiroga

A META intermedia en Quiroga

Inicia **3:32:47**

Distancia **4.390 km**






Tiempo **0:37:13**

Num Ref	Distancia Odometro Km	Tiempo Parcial	Velocidad kph (mph)	Señas	Instrucciones	Hora Ideal
#1915	0.000 (4.390)	0:37:13	7 (4)		Km 44 piso lado izquierdo	3:32:47
#2001	0.624 (3.766)				Topes 2	
#2002	0.575 (3.815)				Topes 2	
#2003	1.587 (2.803)				Tope Km 42 lado derecho	
#2004	3.052 (1.338)				Letrero MORELIA PATZCUARO	
#2012	3.153 (1.237)				Seguir de frente	
#2013	3.429 (0.961)				Tope	
#2014	3.630 (0.760)				Letrero QUIROGA	
#2015	3.837 (0.553)				Topes 2	
#2017	3.966 (0.424)				Plaza Madrigal lado izquierdo	



* patz25_C



Num Ref	Distancia Odometro Km	Tiempo Parcial	Velocidad kph (mph)	Señas	Instrucciones	Hora Ideal
#2033	4.079 (0.311)				a la derecha para rodear la plaza	
#2038	7.895 (-3.504)				a la derecha	
#2039	4.225 (0.165)				Tope	
#2040	4.275 (0.115)				a la derecha	
#2041	4.390 (0.000)				Arco de META intermedia Estacionarse en el orden de salida FIN DE ETAPA	4:10:00



* patz25_C



22^T

Etapa 22 Transito













Inicia **4:10:00**

De plaza Madrigal en Quiroga

Distancia **11.793 km**

A señal en carretera Tzintzuntzan - Cucuchucho













Tiempo **0:25:00**

Num Ref	Distancia Odometro Km	Tiempo Parcial	Velocidad kph (mph)	Señas	Instrucciones	Hora Ideal
#2041	0.000 (11.793)	0:25:00	28 (17)		Arco de META intermedia A la dercha por Av Vasco de Quiroga Pte	4:10:00
#2046	0.009 (11.784)				Topes 2	
#2048	0.521 (11.272)				Tope	
#2049	0.700 (11.093)				A la izquierda casi en U Con precaucion	
#2050	1.011 (10.782)				Topes 2	
#2052	1.454 (10.339)			 	Tope Inicia camellon	
#2053	1.676 (10.117)				Termina camellon Seguir de frente por Francisco I Madero	
#2054	1.958 (9.835)				A la derecha por Av Lazaro Cardenas	
#2055	2.198 (9.595)			 	Tope y Glorieta de frente	
#2056	2.273 (9.520)				Tope incompleto	



* patz25_C















Num Ref	Distancia Odometro Km	Tiempo Parcial	Velocidad kph (mph)	Señas	Instrucciones	Hora Ideal
#2058	2.447 (9.346)				Tope	
#2059	2.604 (9.189)				Topes 2 y PEMEX lado izquierdo	
#2060	2.734 (9.059)				Tope	
#2061	2.975 (8.818)				Letrero triple PATZCUARO 22 TACAMBARO 80 URUAPAN 82	
#2062	4.104 (7.689)				Letrero PUENTE ARROYO DEL SALTO	
#2063	5.027 (6.766)				Tope	
#2064	5.076 (6.717)				Letrero PATAMBICHO	
#2065	5.152 (6.641)				Topes 2	
#2066	5.914 (5.879)				Topes 2	
#2067	6.829 (4.964)				Km 5 lado derecho	
#2068	7.499 (4.294)				Topes 2	
#2069	7.640 (4.153)				Km 6 lado derecho	



* patz25_C



Num Ref	Distancia Odometro Km	Tiempo Parcial	Velocidad kph (mph)	Señas	Instrucciones	Hora Ideal
#2070	7.716 (4.077)				Tope	
#2071	7.852 (3.941)				Inicia camellon	
#2072	7.916 (3.877)				Tope	
#2073	8.294 (3.499)				VALERO lado izquierdo	
#2074	8.589 (3.204)				Km 7 lado derecho	
#2075	8.642 (3.151)				Topes 2	
#2076	8.786 (3.007)				Por la izquierda	
#2078	8.951 (2.842)				Termina camellon y tope	
#2079	9.218 (2.575)				A la derecha por calle Aristeo Mercado	
#2080	9.348 (2.445)				Topes 6	
#2084	10.008 (1.785)				Vado y tope	
#2085	10.128 (1.665)				Topes 2	

Num Ref	Distancia Odometro Km	Tiempo Parcial	Velocidad kph (mph)	Señas	Instrucciones	Hora Ideal
#2086	10.318 (1.475)				Letrero ICHUPIO	
#2087	10.404 (1.389)				Topes 2	
#2088	11.253 (0.540)				Km 1 lado derecho	
#2089	11.375 (0.418)				Topes 2	
#2090	11.793 (0.000)				Señal de curvas junto a poste de CFE FIN DE ETAPA	4:35:00



* patz25_C



23^R

Etapa 23 Regularidad










Inicia **4:35:00**

De señal en carretera Tzintzuntzan - Cucuchucho

Distancia **7.675 km**

A km 10 misma carretera

Tiempo **0:10:28**

Num Ref	Distancia Odometro Km	Tiempo Parcial	Velocidad kph (mph)	Señas	Instrucciones	Hora Ideal
#2090	0.000				Señal de curvas junto a poste de CFE	4:35:00
#2102	0.413	0:00:44	34 (21)		Km 2 lado derecho	4:35:44
#2105	0.937	0:01:21	42 (26)		Km 3 lado derecho	4:37:05
#2109	0.955	0:01:08	51 (32)		Km 4 lado derecho	4:38:13
#2112	0.943	0:01:13	47 (29)		Km 5 lado derecho	4:39:26
#2115	0.968	0:01:10	50 (31)		Km 6 lado derecho	4:40:36
#2118	0.946	0:01:17	44 (27)		Km 7 lado derecho	4:41:53
#2121	0.957	0:01:08	51 (32)		km 8 lado derecho	4:43:01
#2123	0.666	0:01:15	32 (20)		km 9 lado derecho	4:44:16
#2126	0.890	0:01:12	45 (28)	Km	Km 10 en piso FIN DE ETAPA	4:45:28



* patz25_C



24^T

Etapa 24 Transito












De km 10 carretera Tzintzuntzan - Cucuchucho

A META en Plaza Vasco de Quiroga

Inicia **4:45:28**

Distancia **19.243 km**














Tiempo **0:34:32**








Num Ref	Distancia Odometro Km	Tiempo Parcial	Velocidad kph (mph)	Señas	Instrucciones	Hora Ideal
#2126	0.000 (19.243)	0:34:32	33 (21)		Km 10 en piso	4:45:28
#2127	0.144 (19.099)				Topes 2	
#2128	0.815 (18.428)				Letrero CUCUCHUCHO	
#2129	0.979 (18.264)				Topes 4	
#2133	1.682 (17.561)				Seguir por la izquierda	
#2134	1.818 (17.425)				Tope	
#2135	2.546 (16.697)				Tope	
#2136	2.596 (16.647)				Letrero SANTIAGO TZIPIJO	
#2137	2.667 (16.576)				Vado	
#2138	2.804 (16.439)				Topes 2	
#2140	3.380 (15.863)				Letrero IHUATZIO	






* patz25_C



Num Ref	Distancia Odometro Km	Tiempo Parcial	Velocidad kph (mph)	Señas	Instrucciones	Hora Ideal
#2141	3.674 (15.569)				Tope	
#2142	3.703 (15.540)				Letrero IHUATZIO	
#2143	3.823 (15.420)				Topes 4	
#2147	5.526 (13.717)				Tope	
#2148	5.697 (13.546)				Seguir de frente con precaucion a PATZCUARO	
#2149	6.756 (12.487)				Tope	
#2150	7.749 (11.494)				Topes 4	
#2154	9.090 (10.153)				A la derecha a TZURUMUTARO con precaucion	
#2155	12.257 (6.986)				Topes 2	
#2157	12.703 (6.540)				Precaucion cruce de FFCC	
#2201	12.848 (6.395)				Glorieta a la derecha en primera salida	
#2202	13.168 (6.075)				Letrero triple URUAPAN 62 SANTA CLARA 27 APATZINGAN 158	
#2203	13.944 (5.299)				Mobil lado izquierdo	

Num Ref	Distancia Odometro Km	Tiempo Parcial	Velocidad kph (mph)	Señas	Instrucciones	Hora Ideal
#2204	14.391 (4.852)				Letrero BIENVENIDOS A PATZCUARO	
#2205	15.415 (3.828)				Km 21 lado derecho	
#2206	15.664 (3.579)				Topes reductores	
#2207	15.777 (3.466)				Por la izquierda a PATZCUARO	
#2208	15.825 (3.418)				PEMEX lado derecho	
#2209	15.903 (3.340)				Circular por carril izquierdo	
#2210	15.974 (3.269)				A la izquierda	
#2211	16.078 (3.165)				Seguir por la derecha	
#2212	16.595 (2.648)				PEMEX lado izquierdo	
#2213	17.031 (2.212)				Glorieta seguir de frente al CENTRO por tercera salida	
#2214	17.599 (1.644)				Km 23 lado derecho	
#2215	18.566 (0.677)				PEMEX lado izquierdo	
#2216	18.728 (0.515)				Seguir de frente	

Num Ref	Distancia Odometro Km	Tiempo Parcial	Velocidad kph (mph)	Señas	Instrucciones	Hora Ideal
#2217	19.012 (0.231)				A la derecha	
#2218	19.176 (0.067)				A la izquierda	
#2219	19.243 (0.000)				<p>META en Plaza Vasco de Quiroga y Palacio Municipal</p> <p>No penaliza adelanto ni atraso hasta por 30 minutos</p> <p>¡¡ BIENVENIDOS !!</p> <p>¡¡ FELICIDADES !!</p>	5:20:00



* patz25_C



Etapas	Distancia Km	Tiempo	kph	Hora Fin	Regularidad	
1 Transito	7.976	0:23:00	21	0:23:00		
2 Regularidad	16.371	0:16:07	61	0:39:07	16.371	0:16:07
3 Transito	3.107	0:06:53	27	0:46:00		
4 Regularidad	6.039	0:05:34	65	0:51:34	6.039	0:05:34
5 Transito	2.480	0:05:26	27	0:57:00		
6 Regularidad	7.063	0:06:55	61	1:03:55	7.063	0:06:55
7 Transito	7.010	0:16:05	26	1:20:00		
8 Regularidad	1.998	0:02:32	47	1:22:32	1.998	0:02:32
9 Transito	1.009	0:02:28	25	1:25:00		
10 Regularidad	1.001	0:01:10	51	1:26:10	1.001	0:01:10
11 Limitada	2.002	0:01:53	64	1:28:03		
12 Transito	0.957	0:01:57	29	1:30:00		
13 Regularidad	8.799	0:09:24	56	1:39:24	8.799	0:09:24
14 Transito	1.815	0:30:36	4	2:10:00		
15 Transito	1.695	0:05:00	20	2:15:00		
16 Regularidad	7.013	0:07:08	59	2:22:08	7.013	0:07:08
17 Transito	9.094	0:15:52	34	2:38:00		
18 Regularidad	10.040	0:10:40	56	2:48:40	10.040	0:10:40
19 Transito	6.265	0:23:20	16	3:12:00		
20 Regularidad	20.091	0:20:47	58	3:32:47	20.091	0:20:47
21 Transito	4.390	0:37:13	7	4:10:00		
22 Transito	11.793	0:25:00	28	4:35:00		
23 Regularidad	7.675	0:10:28	44	4:45:28	7.675	0:10:28
24 Transito	19.243	0:34:32	33	5:20:00		

Total	164.926	5:20:00	31		86.09	1:30:45
-------	---------	---------	----	--	-------	---------

ptz012_C ptz03_C ptz04_C ptz056x_C ptz056y_C ptz056z_C ptz078_C ptz09_C ptz101112_C ptz13_C
ptz14151617x_C ptz14151617y_C ptz18_C