



**ÚLTIMA FECHA DEL CAMPEONATO REGIONAL DE REGULARIDAD CROAC**  
**27 Y 28 NOVIEMBRE 2025**



# 4.ª RUTA RALLY

POWERED BY  TRS



**27 Y 28  
NOVIEMBRE**



# ITINERARIO 4to. RALLY OAXACA HUATULCO

**VIERNES 28 DE NOVIEMBRE 2025**

TC	LOCALIZACION	DIST TC	DIST TRANS	DIST TOTAL	TIEMPO PARCIAL	HORA PRIMER AUTO
	Parque cerrado					
TC0	PALENQUE REAL MATLATL	0.000	0.000	0.000	00:40	07:10
	Salida PALENQUE REAL					
0	MATLATL					08:01
1	TRANSITO 1		5.359	5.359	00:10	08:11
TC 1	<b>MATATLAN</b>	<b>86.684</b>				<b>08:11</b>
1A	LLEGADA AL CAMARON		0.330	87.014	00:11	09:24
	ENTRADA A SERVICIO					
1B	RANCHO LOS VENADOS				01:20	09:35
1C	SALIDA SERVICIO		0.432	0.432	00:15	10:55
TC 2	<b>EL CAMARON</b>	<b>85.665</b>				<b>11:10</b>
2A	TRANSITO 2		1.120	86.785	00:41	12:15
TC 3	<b>JALAPA DEL MARQUES</b>	<b>68.545</b>				<b>12:56</b>
3A	TRANSITO 3		23.320	91.865	00:31	13:22
TC 4	<b>EL MORRO MAZATAN</b>	<b>47.145</b>				<b>13:53</b>
4A	TRANSITO 4		1.290	48.435	00:16	14:26
TC5	<b>TAPANALÁ</b>	<b>65.304</b>				<b>14:42</b>
5A	TRANSITO 5		18.350	83.654	00:27	15:20
	<b>TOTALES</b>	<b>353.343</b>	<b>50.201</b>	<b>403.544</b>		
<b>META</b>	<b>LA CRUCECITA HUATULCO</b>					<b>15:47</b>



# TRÁNSITO

Sector	Distancia	Tiempo	Promedio
0	5.359	00h10'	32.2

DISTANCIA		DIRECCIÓN	INFORMACIÓN	DIST. REG.
TOTAL	PARCIAL			
0.000	0.000	 Lat: 16,90946 Lon: -96,39721	Arrancar e Integrarse a Carpeta asfáltica Con precaución	5.359
<b>E 10min</b>	00:00:00.0	1		
1.24	1.24	 2	Km 45	4.11
4.02	2.77	 3	Letrero elevado Bienvenidos a Santiago Matatlan	1.33
4.49	0.47	 4	Tope	0.86
4.56	0.06	 5	Por la derecha Para continuar Por lateral	0.79
4.72	0.16	 6	Tope	0.63
5.359	0.630	 Lat: 16,86545 Lon: -96,37814	Letrero 40 km/h Lado derecho Inicia regularidad	0.000
0.000	0.000	7		86.684



# REGULARIDAD

Sector	Distancia	Tiempo	Promedio
1	86.684	01h24'	61.9

DISTANCIA		DIRECCIÓN	INFORMACIÓN	DIST. REG.
TOTAL	PARCIAL			
0.000	0.000	 Lat: 16,86545 Lon: -96,37814	Letrero 40 km/h Lado derecho Inicia regularidad	86.684
<b>V 55 km/h</b>	00:10:00.0	7		
0.111	0.111		Tope	86.573
<b>V 63 km/h</b>	00:10:07.2	8		
0.853	0.742		Km 50	85.831
<b>V 68 km/h</b>	00:10:49.6	9		
1.299	0.446		Tope	85.385
<b>V 67 km/h</b>	00:11:13.2	10		
3.832	2.533		Km 53	82.852
<b>V 79 km/h</b>	00:13:29.3	11		
5.851	2.019		Km 55	80.833
<b>V 72 km/h</b>	00:15:01.3	12		
7.856	2.005		Km 57	78.828
<b>V 71 km/h</b>	00:16:41.6	13		
9.892	2.036		Km 59	76.792
<b>V 79 km/h</b>	00:18:24.8	14		

PRÓX.: 0.871

Made with Rabbit Roadbook Designer

Pag. 2



# REGULARIDAD

Sector	Distancia	Tiempo	Promedio
1	86.684	01h24'	61.9

DISTANCIA		DIRECCIÓN	INFORMACIÓN	DIST. REG.
TOTAL	PARCIAL			
10.763	0.871		Km 60	75.921
<b>V 87 km/h</b>	00:19:04.5	15		
11.900	1.137		Km 61	74.784
<b>V 63 km/h</b>	00:19:51.6	16		
13.918	2.018		Km 63	72.766
<b>V 65 km/h</b>	00:21:46.9	17		
14.962	1.044		Km 64	71.722
<b>V 63 km/h</b>	00:22:44.7	18		
15.998	1.036		Km 65	70.686
<b>V 68 km/h</b>	00:23:43.9	19		
16.991	0.993		Km 66	69.693
<b>V 65 km/h</b>	00:24:36.5	20		
18.023	1.032		Km 67	68.661
<b>V 62 km/h</b>	00:25:33.6	21		
19.088	1.065		Km 68	67.596
<b>V 65 km/h</b>	00:26:35.5	22		

PRÓX.: 0.999











Made with Rabbit Roadbook Designer

Pag. 3




# REGULARIDAD

Sector	Distancia	Tiempo	Promedio
1	86.684	01h24'	61.9

DISTANCIA		DIRECCIÓN	INFORMACIÓN	DIST. REG.
TOTAL	PARCIAL			
20.087	0.999		Km 69	66.597
<b>V 62 km/h</b>	00:27:30.8	23		
21.110	1.023		Km 70	65.574
<b>V 72 km/h</b>	00:28:30.2	24		
22.048	0.938		Km 71	64.636
<b>V 65 km/h</b>	00:29:17.1	25		
23.176	1.128		Km 72	63.508
<b>V 66 km/h</b>	00:30:19.6	26		
24.244	1.068		Km 73	62.440
<b>V 72 km/h</b>	00:31:17.8	27		
25.205	0.961		Km 74	61.479
<b>V 75 km/h</b>	00:32:05.9	28		
26.188	0.983		Km 75	60.496
<b>V 82 km/h</b>	00:32:53.1	29		
27.237	1.049		Km 76	59.447
<b>V 87 km/h</b>	00:33:39.1	30		

PRÓX.: 1.014









 Made with Rabbit Roadbook Designer

Pag. 4




# REGULARIDAD

Sector	Distancia	Tiempo	Promedio
1	86.684	01h24'	61.9

DISTANCIA		DIRECCIÓN	INFORMACIÓN	DIST. REG.
TOTAL	PARCIAL			
28.251	1.014		Km 77	58.433
<b>V 77 km/h</b>	00:34:21.1	31		
29.237	0.986		Km 78	57.447
<b>V 85 km/h</b>	00:35:07.2	32		
30.227	0.990		Km 79	56.457
<b>V 77 km/h</b>	00:35:49.1	33		
30.545	0.318		Tope	56.139
<b>V 25 km/h</b>	00:36:04.0	34		
30.600	0.055		Tope	56.084
<b>V 25 km/h</b>	00:36:11.9	35		
30.653	0.053		Tope	56.031
<b>V 25 km/h</b>	00:36:19.5	36		
30.707	0.054		Tope	55.977
<b>V 30 km/h</b>	00:36:27.3	37		
30.755	0.048		Tope	55.929
<b>V 50 km/h</b>	00:36:33.0	38		

PRÓX.: 0.315









 Made with Rabbit Roadbook Designer

Pag. 5



# REGULARIDAD

Sector	Distancia	Tiempo	Promedio
1	86.684	01h24'	61.9

DISTANCIA		DIRECCIÓN	INFORMACIÓN	DIST. REG.
TOTAL	PARCIAL			
31.070	0.315		Tope	55.614
<b>V 55 km/h</b>	00:36:55.7	39		
31.223	0.153		Km 80	55.461
<b>V 40 km/h</b>	00:37:05.7	40		
31.440	0.217		Tope	55.244
<b>V 50 km/h</b>	00:37:25.3	41		
31.621	0.181		Tope	55.063
<b>V 45 km/h</b>	00:37:38.3	42		
31.736	0.115		Tope	54.948
<b>V 50 km/h</b>	00:37:47.5	43		
31.975	0.239		Tope	54.709
<b>V 55 km/h</b>	00:38:04.7	44		
32.212	0.237		Tope	54.472
<b>V 55 km/h</b>	00:38:20.2	45		
32.475	0.263		Tope	54.209
<b>V 65 km/h</b>	00:38:37.4	46		

PRÓX.: 0.507









 Made with Rabbit Roadbook Designer

Pag. 6




# REGULARIDAD

Sector	Distancia	Tiempo	Promedio
1	86.684	01h24'	61.9

DISTANCIA		DIRECCIÓN	INFORMACIÓN	DIST. REG.
TOTAL	PARCIAL			
32.982	0.507		Tope	53.702
<b>V 50 km/h</b>	00:39:05.5	47		
33.264	0.282		Km 82 +Tope	53.420
<b>V 72 km/h</b>	00:39:25.8	48		
34.214	0.950		Km 83	52.470
<b>V 75 km/h</b>	00:40:13.3	49		
35.250	1.036		Km 84	51.434
<b>V 77 km/h</b>	00:41:03.1	50		
36.209	0.959		Tope	50.475
<b>V 40 km/h</b>	00:41:47.9	51		
36.458	0.249		Tope	50.226
<b>V 45 km/h</b>	00:42:10.3	52		
36.647	0.189		Tope	50.037
<b>V 55 km/h</b>	00:42:25.4	53		
37.163	0.516		Km 86	49.521
<b>V 85 km/h</b>	00:42:59.2	54		

PRÓX.: 1.117









 Made with Rabbit Roadbook Designer

Pag. 7




# REGULARIDAD

Sector	Distancia	Tiempo	Promedio
1	86.684	01h24'	61.9

DISTANCIA		DIRECCIÓN	INFORMACIÓN	DIST. REG.
TOTAL	PARCIAL			
38.280	1.117		Km 87	48.404
<b>V 75 km/h</b>	00:43:46.5	55		
39.150	0.870		Km 88	47.534
<b>V 65 km/h</b>	00:44:28.3	56		
40.230	1.080		Km 89	46.454
<b>V 65 km/h</b>	00:45:28.1	57		
42.261	2.031		Km 91	44.423
<b>V 65 km/h</b>	00:47:20.6	58		
43.307	1.046		Km 92	43.377
<b>V 65 km/h</b>	00:48:18.5	59		
47.373	4.066		Km 96	39.311
<b>V 85 km/h</b>	00:52:03.7	60		
48.371	0.998		Km 97	38.313
<b>V 74 km/h</b>	00:52:46.0	61		
52.363	3.992		Km 101	34.321
<b>V 75 km/h</b>	00:56:00.2	62		

PRÓX.: 1.011

 Made with Rabbit Roadbook Designer

Pag. 8



# REGULARIDAD

Sector	Distancia	Tiempo	Promedio
1	86.684	01h24'	61.9

DISTANCIA		DIRECCIÓN	INFORMACIÓN	DIST. REG.
TOTAL	PARCIAL			
53.374	1.011		Km 102	33.310
<b>V 77 km/h</b>	00:56:48.7	63		
54.349	0.975		Km 103	32.335
<b>V 75 km/h</b>	00:57:34.3	64		
55.312	0.963		Km 104	31.372
<b>V 78 km/h</b>	00:58:20.5	65		
56.381	1.069		Km 105	30.303
<b>V 73 km/h</b>	00:59:09.8	66		
57.397	1.016		Km 106	29.287
<b>V 80 km/h</b>	00:59:59.9	67		
58.395	0.998		Km 107	28.289
<b>V 88 km/h</b>	01:00:44.9	68		
59.413	1.018		Km 108	27.271
<b>V 82 km/h</b>	01:01:26.5	69		
60.406	0.993		Km 109	26.278
<b>V 77 km/h</b>	01:02:10.1	70		

PRÓX.: 1.012



Made with Rabbit Roadbook Designer

Pag. 9



# REGULARIDAD

Sector	Distancia	Tiempo	Promedio
1	86.684	01h24'	61.9

DISTANCIA		DIRECCIÓN	INFORMACIÓN	DIST. REG.
TOTAL	PARCIAL			
61.418	1.012		Km 110	25.266
<b>V 78 km/h</b>	01:02:57.4	71		
62.439	1.021		Km 111	24.245
<b>V 77 km/h</b>	01:03:44.5	72		
63.415	0.976		Km 112	23.269
<b>V 80 km/h</b>	01:04:30.2	73		
64.405	0.990		Km 113	22.279
<b>V 80 km/h</b>	01:05:14.7	74		
65.488	1.083		Km 114	21.196
<b>V 75 km/h</b>	01:06:03.4	75		
65.795	0.307		Tope	20.889
<b>V 25 km/h</b>	01:06:18.2	76		
65.912	0.117		Tope	20.772
<b>V 25 km/h</b>	01:06:35.0	77		
66.007	0.095		Tope	20.677
<b>V 40 km/h</b>	01:06:48.7	78		

PRÓX.: 0.101 !!!

Made with Rabbit Roadbook Designer

Pag. 10



# REGULARIDAD

Sector	Distancia	Tiempo	Promedio
1	86.684	01h24'	61.9

DISTANCIA		DIRECCIÓN	INFORMACIÓN	DIST. REG.
TOTAL	PARCIAL			
66.108	0.101		Tope	20.576
<b>V 40 km/h</b>	01:06:57.8	79		
66.231	0.123		Tope	20.453
<b>V 45 km/h</b>	01:07:08.9	80		
66.418	0.187		Km 115 + tope	20.266
<b>V 65 km/h</b>	01:07:23.8	81		
67.454	1.036		Km 116	19.230
<b>V 65 km/h</b>	01:08:21.2	82		
68.445	0.991		Km 117	18.239
<b>V 67 km/h</b>	01:09:16.1	83		
69.486	1.041		Km 118	17.198
<b>V 72 km/h</b>	01:10:12.0	84		
70.426	0.940		Km 119	16.258
<b>V 68 km/h</b>	01:10:59.0	85		
71.440	1.014		Km 120	15.244
<b>V 75 km/h</b>	01:11:52.7	86		

PRÓX.: 1.004











Made with Rabbit Roadbook Designer

Pag. 11




# REGULARIDAD

Sector	Distancia	Tiempo	Promedio
1	86.684	01h24'	61.9

DISTANCIA		DIRECCIÓN	INFORMACIÓN	DIST. REG.
TOTAL	PARCIAL			
72.444	1.004		Km 121	14.240
<b>V 83 km/h</b>	01:12:40.9	87		
73.498	1.054		Km 122	13.186
<b>V 78 km/h</b>	01:13:26.6	88		
74.441	0.943		Km 123	12.243
<b>V 85 km/h</b>	01:14:10.1	89		
75.486	1.045		Km 124	11.198
<b>V 85 km/h</b>	01:14:54.4	90		
76.360	0.874		Km 125	10.324
<b>V 45 km/h</b>	01:15:31.4	91		
76.431	0.071		Tope	10.253
<b>V 25 km/h</b>	01:15:37.1	92		
76.495	0.064		Tope	10.189
<b>V 65 km/h</b>	01:15:46.3	93		
77.144	0.649		Tope	9.540
<b>V 40 km/h</b>	01:16:22.3	94		

PRÓX.: 0.191 !!!

 Made with Rabbit Roadbook Designer

Pag. 12



# REGULARIDAD

Sector	Distancia	Tiempo	Promedio
1	86.684	01h24'	61.9

DISTANCIA		DIRECCIÓN	INFORMACIÓN	DIST. REG.
TOTAL	PARCIAL			
77.335	0.191		Tope	9.349
<b>V 35 km/h</b>	01:16:39.4	95		
77.391	0.056		Km 126	9.293
<b>V 35 km/h</b>	01:16:45.2	96		
77.474	0.083		Tope	9.210
<b>V 65 km/h</b>	01:16:53.7	97		
78.468	0.994		Km 127	8.216
<b>V 87 km/h</b>	01:17:48.8	98		
79.296	0.828		Km 128	7.388
<b>V 90 km/h</b>	01:18:23.1	99		
80.341	1.045		Km 129	6.343
<b>V 80 km/h</b>	01:19:04.9	100		
81.270	0.929		Km 130	5.414
<b>V 90 km/h</b>	01:19:46.7	101		
82.271	1.001		Km 131	4.413
<b>V 90 km/h</b>	01:20:26.7	102		

PRÓX.: 1.045











Made with Rabbit Roadbook Designer

Pag. 13



# REGULARIDAD

Sector	Distancia	Tiempo	Promedio
1	86.684	01h24'	61.9

DISTANCIA		DIRECCIÓN	INFORMACIÓN	DIST. REG.
TOTAL	PARCIAL			
83.316	1.045		Km 132	3.368
<b>V 80 km/h</b>	01:21:08.5	103		
83.727	0.411		Tope	2.957
<b>V 65 km/h</b>	01:21:27.0	104		
84.167	0.440		Tope	2.517
<b>V 65 km/h</b>	01:21:51.4	105		
84.339	0.172		Tope	2.345
<b>V 60 km/h</b>	01:22:00.9	106		
84.527	0.188		Tope	2.157
<b>V 55 km/h</b>	01:22:12.2	107		
84.633	0.106		Tope	2.051
<b>V 40 km/h</b>	01:22:19.1	108		
84.775	0.142		Tope	1.909
<b>V 55 km/h</b>	01:22:31.9	109		
84.987	0.212		Tope	1.697
<b>V 60 km/h</b>	01:22:45.8	110		

PRÓX.: 0.522


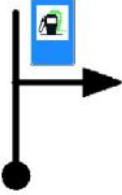





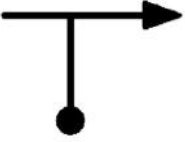
 Made with Rabbit Roadbook Designer

Pag. 14



# REGULARIDAD



Sector	Distancia	Tiempo	Promedio
1	86.684	01h24'	61.9

DISTANCIA		DIRECCIÓN	INFORMACIÓN	DIST. REG.
TOTAL	PARCIAL			
85.509	0.522		Km 134 Finaliza regularidad	1.175
<b>E 11min</b>	01:23:17.1	111		
86.34	0.83		Entrar por la derecha Rancho los venados	0.33
		112		
86.47	0.12		De frente	0.21
		113		
86.51	0.04		Continuar de frente	0.17
		114		
86.56	0.04		Por la izquierda	0.12
		115		
86.59	0.03		Seguir de frente	0.09
		116		
86.61	0.02		Por la derecha	0.06
		117		
86.67	0.06		Estacionarse De acuerdo a Indicaciones	0.00
		118		



# REGULARIDAD









Sector	Distancia	Tiempo	Promedio
1	86.684	01h24'	61.9

DISTANCIA		DIRECCIÓN	INFORMACIÓN	DIST. REG.
TOTAL	PARCIAL			
86.684	0.005	 Lat: 16,56041 Lon: -96,02141	De frente	0.000
0.000	0.000			0.432
		119		
 Made with Rabbit Roadbook Designer				Pag. 16



# TRÁNSITO

Sector	Distancia	Tiempo	Promedio
1A	0.432	01h35'	0.3

DISTANCIA		DIRECCIÓN	INFORMACIÓN	DIST. REG.
TOTAL	PARCIAL			
0.000	0.000	 Lat: 16,56041 Lon: -96,02141	De frente	0.432
<b>N 80min</b>	01:34:00.0	119		
0.026	0.026		Por la izquierda	0.406
<b>E 15min</b>	02:54:00.0	120		
0.04	0.01	 121	Por la derecha	0.39
0.09	0.05	 122	Seguir de frente	0.33
0.30	0.20	 123	Entrar a la Gasolinera	0.13
0.34	0.04	 124	Rodear bombas De gasolina	0.08
0.39	0.04	 125	Dirigirse a La salida de La gasolinera	0.04
0.432	0.042	 Lat: 16,56190 Lon: -96,02030	Letrero pemex	0.000
0.000	0.000			126



# REGULARIDAD

Sector	Distancia	Tiempo	Promedio
2	85.665	01h36'	53.5

DISTANCIA		DIRECCIÓN	INFORMACIÓN	DIST. REG.
TOTAL	PARCIAL			
0.000	0.000		Letrero pemex	85.665
<b>V 55 km/h</b>	03:09:00.0	126		
0.084	0.084		Km 135	85.581
<b>V 68 km/h</b>	03:09:05.4	127		
1.078	0.994		Km 136	84.587
<b>V 77 km/h</b>	03:09:58.1	128		
2.096	1.018		Km 137	83.569
<b>V 75 km/h</b>	03:10:45.7	129		
3.133	1.037		Km 138	82.532
<b>V 77 km/h</b>	03:11:35.4	130		
4.128	0.995		Km 139	81.537
<b>V 76 km/h</b>	03:12:22.0	131		
5.152	1.024		Km 140	80.513
<b>V 77 km/h</b>	03:13:10.5	132		
5.987	0.835		Km 141	79.678
<b>V 75 km/h</b>	03:13:49.5	133		

PRÓX.: 1.020

Made with Rabbit Roadbook Designer

Pag. 18



# REGULARIDAD

Sector	Distancia	Tiempo	Promedio
2	85.665	01h36'	53.5

DISTANCIA		DIRECCIÓN	INFORMACIÓN	DIST. REG.
TOTAL	PARCIAL			
7.007	1.020		Km 142	78.658
<b>V 72 km/h</b>	03:14:38.5	134		
8.002	0.995		Km 143	77.663
<b>V 70 km/h</b>	03:15:28.2	135		
9.009	1.007		Km 144	76.656
<b>V 70 km/h</b>	03:16:20.0	136		
10.006	0.997		Km 145	75.659
<b>V 72 km/h</b>	03:17:11.3	137		
11.068	1.062		Km 146	74.597
<b>V 75 km/h</b>	03:18:04.4	138		
12.156	1.088		Km 147	73.509
<b>V 75 km/h</b>	03:18:56.6	139		
13.206	1.050		Km 148	72.459
<b>V 75 km/h</b>	03:19:47.0	140		
14.222	1.016		Km 149	71.443
<b>V 75 km/h</b>	03:20:35.8	141		

PRÓX.: 1.025

Pag. 19



# REGULARIDAD

Sector	Distancia	Tiempo	Promedio
2	85.665	01h36'	53.5

DISTANCIA		DIRECCIÓN	INFORMACIÓN	DIST. REG.
TOTAL	PARCIAL			
15.247	1.025		Km 150	70.418
<b>V 80 km/h</b>	03:21:25.0	142		
16.264	1.017		Km 151	69.401
<b>V 80 km/h</b>	03:22:10.7	143		
17.311	1.047		Km 152	68.354
<b>V 80 km/h</b>	03:22:57.9	144		
18.344	1.033		Km 153	67.321
<b>V 82 km/h</b>	03:23:44.3	145		
19.401	1.057		Km 154	66.264
<b>V 70 km/h</b>	03:24:30.7	146		
20.359	0.958		Km 155	65.306
<b>V 75 km/h</b>	03:25:20.0	147		
21.379	1.020		Km 156	64.286
<b>V 77 km/h</b>	03:26:09.0	148		
22.180	0.801		Topo	63.485
<b>V 45 km/h</b>	03:26:46.4	149		

PRÓX.: 0.155 !!!









Made with Rabbit Roadbook Designer

Pag. 20



# REGULARIDAD

Sector	Distancia	Tiempo	Promedio
2	85.665	01h36'	53.5

DISTANCIA		DIRECCIÓN	INFORMACIÓN	DIST. REG.
TOTAL	PARCIAL			
22.335	0.155		Tope	63.330
<b>V 40 km/h</b>	03:26:58.8	150		
22.450	0.115		Tope	63.215
<b>V 70 km/h</b>	03:27:09.2	151		
23.515	1.065		Km 158	62.150
<b>V 83 km/h</b>	03:28:03.9	152		
24.492	0.977		Km 159	61.173
<b>V 72 km/h</b>	03:28:46.3	153		
24.890	0.398		Tope	60.775
<b>V 45 km/h</b>	03:29:06.2	154		
25.014	0.124		Tope	60.651
<b>V 55 km/h</b>	03:29:16.1	155		
25.197	0.183		Tope	60.468
<b>V 68 km/h</b>	03:29:28.1	156		
25.566	0.369		Km 160	60.099
<b>V 78 km/h</b>	03:29:47.6	157		

PRÓX.: 1.017









 Made with Rabbit Roadbook Designer

Pag. 21



# REGULARIDAD

Sector	Distancia	Tiempo	Promedio
2	85.665	01h36'	53.5

DISTANCIA		DIRECCIÓN	INFORMACIÓN	DIST. REG.
TOTAL	PARCIAL			
26.583	1.017		Km 161	59.082
<b>V 84 km/h</b>	03:30:34.6	158		
27.577	0.994		Km 162	58.088
<b>V 76 km/h</b>	03:31:17.2	159		
28.604	1.027		Km 163	57.061
<b>V 78 km/h</b>	03:32:05.8	160		
29.642	1.038		Km 164	56.023
<b>V 87 km/h</b>	03:32:53.7	161		
30.624	0.982		Km 165	55.041
<b>V 88 km/h</b>	03:33:34.4	162		
31.664	1.040		Km 166	54.001
<b>V 68 km/h</b>	03:34:16.9	163		
32.687	1.023		Km 167	52.978
<b>V 65 km/h</b>	03:35:11.1	164		
33.684	0.997		Por la izquierda	51.981
<b>V 72 km/h</b>	03:36:06.3	165		

PRÓX.: 1.026









 Made with Rabbit Roadbook Designer

Pag. 22




# REGULARIDAD

Sector	Distancia	Tiempo	Promedio
2	85.665	01h36'	53.5

DISTANCIA		DIRECCIÓN	INFORMACIÓN	DIST. REG.
TOTAL	PARCIAL			
34.710	1.026		Km 169	50.955
<b>V 70 km/h</b>	03:36:57.6	166		
35.781	1.071		Km 170	49.884
<b>V 75 km/h</b>	03:37:52.7	167		
36.779	0.998		Km 171	48.886
<b>V 77 km/h</b>	03:38:40.6	168		
37.803	1.024		Km 172 + tope	47.862
<b>V 50 km/h</b>	03:39:28.5	169		
37.841	0.038		Tope	47.824
<b>V 55 km/h</b>	03:39:31.2	170		
38.027	0.186		Tope	47.638
<b>V 60 km/h</b>	03:39:43.4	171		
38.810	0.783		Km 173	46.855
<b>V 58 km/h</b>	03:40:30.3	172		
39.847	1.037		Km 174	45.818
<b>V 72 km/h</b>	03:41:34.7	173		

PRÓX.: 1.007









 Made with Rabbit Roadbook Designer

Pag. 23




# REGULARIDAD

Sector	Distancia	Tiempo	Promedio
2	85.665	01h36'	53.5

DISTANCIA		DIRECCIÓN	INFORMACIÓN	DIST. REG.
TOTAL	PARCIAL			
40.854	1.007		Km 175	44.811
<b>V 67 km/h</b>	03:42:25.1	174		
41.856	1.002		Km 176	43.809
<b>V 72 km/h</b>	03:43:18.9	175		
42.835	0.979		Km 177	42.830
<b>V 70 km/h</b>	03:44:07.9	176		
43.863	1.028		Km 178	41.802
<b>V 75 km/h</b>	03:45:00.7	177		
44.836	0.973		Km 179	40.829
<b>V 80 km/h</b>	03:45:47.4	178		
45.857	1.021		Km180	39.808
<b>V 72 km/h</b>	03:46:33.4	179		
46.860	1.003		Km 181	38.805
<b>V 75 km/h</b>	03:47:23.5	180		
47.549	0.689		Tope	38.116
<b>V 50 km/h</b>	03:47:56.6	181		

PRÓX.: 0.157 !!!

 Made with Rabbit Roadbook Designer

Pag. 24



# REGULARIDAD

Sector	Distancia	Tiempo	Promedio
2	85.665	01h36'	53.5

DISTANCIA		DIRECCIÓN	INFORMACIÓN	DIST. REG.
TOTAL	PARCIAL			
47.706	0.157		Tope	37.959
<b>V 60 km/h</b>	03:48:07.9	182		
47.864	0.158		Km 182	37.801
<b>V 65 km/h</b>	03:48:17.4	183		
48.896	1.032		Km 183	36.769
<b>V 85 km/h</b>	03:49:14.5	184		
49.916	1.020		Km 184	35.749
<b>V 75 km/h</b>	03:49:57.7	185		
50.902	0.986		Km 185	34.763
<b>V 72 km/h</b>	03:50:45.1	186		
51.926	1.024		Km 186	33.739
<b>V 70 km/h</b>	03:51:36.3	187		
52.932	1.006		Km 187	32.733
<b>V 68 km/h</b>	03:52:28.0	188		
53.954	1.022		Km 188 + Tope	31.711
<b>V 45 km/h</b>	03:53:22.1	189		

PRÓX.: 0.168 !!!









Made with Rabbit Roadbook Designer

Pag. 25



# REGULARIDAD

Sector	Distancia	Tiempo	Promedio
2	85.665	01h36'	53.5

DISTANCIA		DIRECCIÓN	INFORMACIÓN	DIST. REG.
TOTAL	PARCIAL			
54.122	0.168		Tope	31.543
<b>V 60 km/h</b>	03:53:35.5	190		
54.933	0.811		Km 189	30.732
<b>V 95 km/h</b>	03:54:24.2	191		
55.928	0.995		Km 190	29.737
<b>V 96 km/h</b>	03:55:01.9	192		
56.945	1.017		Km 191	28.720
<b>V 95 km/h</b>	03:55:40.0	193		
57.961	1.016		Km 192	27.704
<b>V 96 km/h</b>	03:56:18.5	194		
58.927	0.966		Km 193	26.738
<b>V 85 km/h</b>	03:56:54.8	195		
59.930	1.003		Km 194	25.735
<b>V 95 km/h</b>	03:57:37.3	196		
60.949	1.019		Km 195	24.716
<b>V 96 km/h</b>	03:58:15.9	197		

PRÓX.: 1.005









 Made with Rabbit Roadbook Designer

Pag. 26




# REGULARIDAD

Sector	Distancia	Tiempo	Promedio
2	85.665	01h36'	53.5

DISTANCIA		DIRECCIÓN	INFORMACIÓN	DIST. REG.
TOTAL	PARCIAL			
61.954	1.005		Km 196	23.711
<b>V 110 km/h</b>	03:58:53.6	198		
63.030	1.076		Km 197	22.635
<b>V 105 km/h</b>	03:59:28.8	199		
63.981	0.951		Km 198	21.684
<b>V 95 km/h</b>	04:00:01.4	200		
64.953	0.972		Km 199	20.712
<b>V 95 km/h</b>	04:00:38.2	201		
65.974	1.021		Km 200	19.691
<b>V 95 km/h</b>	04:01:16.9	202		
66.978	1.004		Km 201	18.687
<b>V 78 km/h</b>	04:01:54.9	203		
67.995	1.017		Km 202	17.670
<b>V 55 km/h</b>	04:02:41.9	204		
68.202	0.207		Tope	17.463
<b>V 40 km/h</b>	04:02:55.4	205		

PRÓX.: 0.102 !!!









 Made with Rabbit Roadbook Designer

Pag. 27




# REGULARIDAD

Sector	Distancia	Tiempo	Promedio
2	85.665	01h36'	53.5

DISTANCIA		DIRECCIÓN	INFORMACIÓN	DIST. REG.
TOTAL	PARCIAL			
68.304	0.102		Tope	17.361
<b>V 60 km/h</b>	04:03:04.6	206		
69.026	0.722		Km 203	16.639
<b>V 60 km/h</b>	04:03:47.9	207		
69.292	0.266		Tope	16.373
<b>V 40 km/h</b>	04:04:03.9	208		
69.412	0.120		Tope	16.253
<b>V 65 km/h</b>	04:04:14.7	209		
70.006	0.594		Km 204	15.659
<b>V 80 km/h</b>	04:04:47.6	210		
70.969	0.963		Km 205	14.696
<b>V 100 km/h</b>	04:05:30.9	211		
71.980	1.011		Km 206	13.685
<b>V 105 km/h</b>	04:06:07.3	212		
73.007	1.027		Km 207	12.658
<b>V 105 km/h</b>	04:06:42.5	213		

PRÓX.: 0.980









 Made with Rabbit Roadbook Designer

Pag. 28



# REGULARIDAD

Sector	Distancia	Tiempo	Promedio
2	85.665	01h36'	53.5

DISTANCIA		DIRECCIÓN	INFORMACIÓN	DIST. REG.
TOTAL	PARCIAL			
73.987	0.980		Km 208	11.678
<b>V 105 km/h</b>	04:07:16.1	214		
75.004	1.017		Km 209	10.661
<b>V 105 km/h</b>	04:07:51.0	215		
75.990	0.986		Km 210	9.675
<b>V 100 km/h</b>	04:08:24.8	216		
76.891	0.901		Km 211	8.774
<b>V 105 km/h</b>	04:08:57.2	217		
77.961	1.070		Km 212	7.704
<b>V 90 km/h</b>	04:09:33.9	218		
78.547	0.586		Tope	7.118
<b>V 30 km/h</b>	04:09:57.4	219		
78.598	0.051		Tope	7.067
<b>V 65 km/h</b>	04:10:03.5	220		
78.967	0.369		Km 213	6.698
<b>V 95 km/h</b>	04:10:23.9	221		

PRÓX.: 0.953









 Made with Rabbit Roadbook Designer

Pag. 29



# REGULARIDAD

Sector	Distancia	Tiempo	Promedio
2	85.665	01h36'	53.5

DISTANCIA		DIRECCIÓN	INFORMACIÓN	DIST. REG.
TOTAL	PARCIAL			
79.920	0.953		Km 214	5.745
<b>V 85 km/h</b>	04:11:00.0	222		
80.082	0.162		Tope	5.583
<b>V 50 km/h</b>	04:11:06.9	223		
80.217	0.135		Tope	5.448
<b>V 55 km/h</b>	04:11:16.6	224		
80.413	0.196		Tope	5.252
<b>V 50 km/h</b>	04:11:29.5	225		
80.559	0.146		Tope	5.106
<b>V 65 km/h</b>	04:11:40.0	226		
81.016	0.457		Km 215	4.649
<b>V 90 km/h</b>	04:12:05.3	227		
82.086	1.070		Km 216	3.579
<b>V 105 km/h</b>	04:12:48.1	228		
83.139	1.053		Km 217	2.526
<b>V 105 km/h</b>	04:13:24.2	229		

PRÓX.: 1.086

 Made with Rabbit Roadbook Designer

Pag. 30




# REGULARIDAD

Sector	Distancia	Tiempo	Promedio
2	85.665	01h36'	53.5

DISTANCIA		DIRECCIÓN	INFORMACIÓN	DIST. REG.
TOTAL	PARCIAL			
84.225	1.086		Km 218 Finaliza regularidad	1.440
<b>E 11min</b>	04:14:01.4	230		
84.53	0.31	 231	Tope	1.12
84.64	0.10	 232	Tope	1.02
84.85	0.21	 233	Tope	0.81
84.90	0.05	 234	Tope	0.75
84.98	0.07	 235	Retén militar	0.68
85.01	0.03	 236	Boyas	0.65
85.05	0.03	 237	Boyas	0.61

PRÓX.: 0.02 !!!

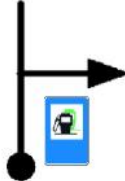

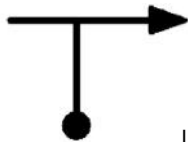
 Made with Rabbit Roadbook Designer

Pag. 31



# REGULARIDAD

Sector	Distancia	Tiempo	Promedio
2	85.665	01h36'	53.5

DISTANCIA		DIRECCIÓN	INFORMACIÓN	DIST. REG.
TOTAL	PARCIAL			
85.07	0.02	 238	Km 219	0.58
85.52	0.44	 239	Entrar a gasolinera	0.14
85.633	0.109	 240	Cargar combustible Isla 1	0.032
<b>N 20min</b>	04:25:00.0			
85.665	0.032	 Lat: 16,43986 Lon: -95,45946 241	Por la izquierda Por carretera 190	0.000 2.386

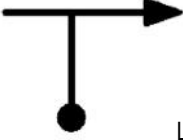







 Made with Rabbit Roadbook Designer

Pag. 32



# TRÁNSITO

Sector	Distancia	Tiempo	Promedio
2A	2.386	00h10'	14.3

DISTANCIA		DIRECCIÓN	INFORMACIÓN	DIST. REG.
TOTAL	PARCIAL			
0.000	0.000	 Lat: 16,43986 Lon: -95,45946	Por la izquierda Por carretera 190	2.386
<b>E 10min</b>	04:45:00.0			
0.61	0.61	 242	Tope	1.77
1.13	0.52	 243	Tope	1.25
1.41	0.28	 244	Km 221	0.96
1.64	0.22	 245	Semáforo Seguir de frente	0.74
1.68	0.04	 246	Tope	0.70
1.98	0.30	 247	Tope	0.40
2.386 0.000	0.401 0.000	 Lat: 16,43641 Lon: -95,43787 248	Caseta fitosanitaria Tope Inicia regularidad	0.000 68.545



# REGULARIDAD

Sector	Distancia	Tiempo	Promedio
3	68.545	00h57'	72.2

DISTANCIA		DIRECCIÓN	INFORMACIÓN	DIST. REG.
TOTAL	PARCIAL			
0.000	0.000	 Lat: 16,43641 Lon: -95,43787	Caseta fitosanitaria Tope Inicia regularidad	68.545
<b>V 45 km/h</b>	04:55:00.0	248		
0.114	0.114		Km 222	68.431
<b>V 65 km/h</b>	04:55:09.1	249		
0.718	0.604	<b>JALAPA DEL MARQUÉS</b>	Letrero elevado	67.827
<b>V 85 km/h</b>	04:55:42.5	250		
1.996	1.278		Km 224	66.549
<b>V 90 km/h</b>	04:56:36.6	251		
6.128	4.132		Km 228	62.417
<b>V 90 km/h</b>	04:59:21.9	252		
7.469	1.341		Señal curva	61.076
<b>V 87 km/h</b>	05:00:15.6	253		
9.977	2.508		Km 232	58.568
<b>V 85 km/h</b>	05:01:59.3	254		
12.007	2.030		Km 234	56.538
<b>V 90 km/h</b>	05:03:25.3	255		

PRÓX.: 1.065









Made with Rabbit Roadbook Designer

Pag. 34



# REGULARIDAD

Sector	Distancia	Tiempo	Promedio
3	68.545	00h57'	72.2

DISTANCIA		DIRECCIÓN	INFORMACIÓN	DIST. REG.
TOTAL	PARCIAL			
13.072	1.065		Km 235	55.473
<b>V 100 km/h</b>	05:04:07.9	256		
15.135	2.063		Km 237	53.410
<b>V 90 km/h</b>	05:05:22.2	257		
16.056	0.921		Km 238	52.489
<b>V 100 km/h</b>	05:05:59.0	258		
17.100	1.044		Km 239	51.445
<b>V 100 km/h</b>	05:06:36.6	259		
18.091	0.991		Km 240	50.454
<b>V 90 km/h</b>	05:07:12.3	260		
19.080	0.989		Km 241	49.465
<b>V 105 km/h</b>	05:07:51.9	261		
21.206	2.126		Km 243	47.339
<b>V 105 km/h</b>	05:09:04.7	262		
22.948	1.742		Km 245	45.597
<b>V 105 km/h</b>	05:10:04.5	263		

PRÓX.: 0.916

 Made with Rabbit Roadbook Designer

Pag. 35



# REGULARIDAD

Sector	Distancia	Tiempo	Promedio
3	68.545	00h57'	72.2

DISTANCIA		DIRECCIÓN	INFORMACIÓN	DIST. REG.
TOTAL	PARCIAL			
23.864	0.916		Letrero elevado Continuar por La derecha	44.681
<b>V 85 km/h</b>	05:10:35.9	264		
24.760	0.896		Letrero Lado derecho	43.785
<b>V 115 km/h</b>	05:11:13.8	265		
26.354	1.594		Km 21	42.191
<b>V 118 km/h</b>	05:12:03.7	266		
30.510	4.156		Km 17	38.035
<b>V 118 km/h</b>	05:14:10.5	267		
35.227	4.717		Km 12	33.318
<b>V 120 km/h</b>	05:16:34.4	268		
41.277	6.050		Km 6	27.268
<b>V 118 km/h</b>	05:19:35.9	269		
44.883	3.606		Letrero Lado derecho Finaliza regularidad	23.662
<b>E 31min</b>	05:21:25.9	270		
45.21	0.33		Km 2	23.32
		271		

PRÓX.: 0.20

Made with Rabbit Roadbook Designer

Pag. 36



# REGULARIDAD

Sector	Distancia	Tiempo	Promedio
3	68.545	00h57'	72.2

DISTANCIA		DIRECCIÓN	INFORMACIÓN	DIST. REG.
TOTAL	PARCIAL			
45.41	0.20	 272	Caseta \$47	23.12
46.07	0.65	 273	Letrero elevado	22.47
46.41	0.34	 274	Continuar por La derecha	22.13
46.91	0.50	 275	Km 0	21.63
47.54	0.63	 276	Letrero Lado derecho	21.00
47.98	0.43	 277	Km 379	20.56
53.08	5.10	 278	Km 374	15.45
57.07	3.98	 279	Km 370	11.47

PRÓX.: 3.90



Made with Rabbit Roadbook Designer

Pag. 37




# REGULARIDAD

Sector	Distancia	Tiempo	Promedio
3	68.545	00h57'	72.2

DISTANCIA		DIRECCIÓN	INFORMACIÓN	DIST. REG.
TOTAL	PARCIAL			
60.98	3.90	280 	Retén Boyas	7.56
61.16	0.18	281 	Tope	7.38
61.36	0.20	282 	Tope	7.18
61.47	0.11	283 	Tope	7.06
61.59	0.12	284 	Tope	6.94
61.63	0.03	285 	Tope	6.91
61.72	0.09	286 	Tope	6.81
61.94	0.22	287 	Tope	6.59

**PRÓX.: 0.09 !!!**







 Made with Rabbit Roadbook Designer

Pag. 38



# REGULARIDAD









Sector	Distancia	Tiempo	Promedio
3	68.545	00h57'	72.2

DISTANCIA		DIRECCIÓN	INFORMACIÓN	DIST. REG.
TOTAL	PARCIAL			
62.04	0.09	 288	Km 365	6.50
67.04	5.00	 289	Km 360	1.50
68.06	1.02	 290	Tope	0.48
68.19	0.12	 291	Tope	0.35
68.48	0.29	 292	Tope	0.06
68.545	0.061	 Lat: 16,06090 Lon: -95,39754 293	Letrero asador Lado derecho Inicia regularidad	0.000 47.145
0.000	0.000			




# REGULARIDAD

Sector	Distancia	Tiempo	Promedio
4	47.145	00h49'	57.7

DISTANCIA		DIRECCIÓN	INFORMACIÓN	DIST. REG.
TOTAL	PARCIAL			
0.000	0.000	 Lat: 16,06090 Lon: -95,39754	Letrero asador Lado derecho Inicia regularidad	47.145
<b>V 60 km/h</b>	05:52:00.0	293		
0.499	0.499		Km 358	46.646
<b>V 85 km/h</b>	05:52:29.9	294		
1.481	0.982		Km 357	45.664
<b>V 85 km/h</b>	05:53:11.5	295		
2.481	1.000		Km 356	44.664
<b>V 83 km/h</b>	05:53:53.8	296		
3.493	1.012		Km 355	43.652
<b>V 80 km/h</b>	05:54:37.7	297		
4.484	0.991		Km 354	42.661
<b>V 78 km/h</b>	05:55:22.3	298		
5.474	0.990		Km 353	41.671
<b>V 80 km/h</b>	05:56:08.0	299		
5.840	0.366		Continuar por La izquierda	41.305
<b>V 82 km/h</b>	05:56:24.5	300		

PRÓX.: 0.633

 Made with Rabbit Roadbook Designer

Pag. 40



# REGULARIDAD

Sector	Distancia	Tiempo	Promedio
4	47.145	00h49'	57.7

DISTANCIA		DIRECCIÓN	INFORMACIÓN	DIST. REG.
TOTAL	PARCIAL			
6.473	0.633		Km 352	40.672
<b>V 90 km/h</b>	05:56:52.3	301		
7.478	1.005		Km 351	39.667
<b>V 90 km/h</b>	05:57:32.5	302		
8.465	0.987		Km 350	38.680
<b>V 80 km/h</b>	05:58:12.0	303		
9.485	1.020		Km 349	37.660
<b>V 75 km/h</b>	05:58:57.9	304		
10.466	0.981		Km 348	36.679
<b>V 65 km/h</b>	05:59:44.9	305		
11.468	1.002		Km 347	35.677
<b>V 82 km/h</b>	06:00:40.4	306		
12.484	1.016		Km 346	34.661
<b>V 90 km/h</b>	06:01:25.0	307		
13.455	0.971		Km 345	33.690
<b>V 90 km/h</b>	06:02:03.9	308		

PRÓX.: 0.990

Made with Rabbit Roadbook Designer

Pag. 41



# REGULARIDAD

Sector	Distancia	Tiempo	Promedio
4	47.145	00h49'	57.7

DISTANCIA		DIRECCIÓN	INFORMACIÓN	DIST. REG.
TOTAL	PARCIAL			
14.445	0.990		Km 344	32.700
<b>V 83 km/h</b>	06:02:43.5	309		
15.495	1.050		Km 343	31.650
<b>V 85 km/h</b>	06:03:29.0	310		
16.483	0.988		Km 342	30.662
<b>V 85 km/h</b>	06:04:10.9	311		
17.483	1.000		Km 341	29.662
<b>V 85 km/h</b>	06:04:53.2	312		
18.491	1.008		Km 340	28.654
<b>V 87 km/h</b>	06:05:35.9	313		
19.491	1.000		Km 339	27.654
<b>V 77 km/h</b>	06:06:17.3	314		
20.492	1.001		Km 338	26.653
<b>V 90 km/h</b>	06:07:04.1	315		
21.492	1.000		Km 337	25.653
<b>V 80 km/h</b>	06:07:44.1	316		

PRÓX.: 1.017

Made with Rabbit Roadbook Designer

Pag. 42



# REGULARIDAD

Sector	Distancia	Tiempo	Promedio
4	47.145	00h49'	57.7

DISTANCIA		DIRECCIÓN	INFORMACIÓN	DIST. REG.
TOTAL	PARCIAL			
22.509	1.017		Km 336	24.636
<b>V 90 km/h</b>	06:08:29.9	317		
23.497	0.988		Km 335	23.648
<b>V 75 km/h</b>	06:09:09.4	318		
24.495	0.998		Km 334	22.650
<b>V 75 km/h</b>	06:09:57.3	319		
25.491	0.996		Km 333	21.654
<b>V 85 km/h</b>	06:10:45.1	320		
26.512	1.021		Km 332	20.633
<b>V 85 km/h</b>	06:11:28.3	321		
27.494	0.982		Km 331	19.651
<b>V 90 km/h</b>	06:12:09.9	322		
28.503	1.009		Km 330	18.642
<b>V 95 km/h</b>	06:12:50.3	323		
29.445	0.942		Km 329	17.700
<b>V 95 km/h</b>	06:13:26.0	324		

PRÓX.: 1.019

Made with Rabbit Roadbook Designer

Pag. 43



# REGULARIDAD

Sector	Distancia	Tiempo	Promedio
4	47.145	00h49'	57.7

DISTANCIA		DIRECCIÓN	INFORMACIÓN	DIST. REG.
TOTAL	PARCIAL			
30.464	1.019		Km 328	16.681
<b>V 95 km/h</b>	06:14:04.6	325		
31.387	0.923		Tope	15.758
<b>V 30 km/h</b>	06:14:39.6	326		
31.440	0.053		Tope	15.705
<b>V 65 km/h</b>	06:14:45.9	327		
32.463	1.023		Km 326	14.682
<b>V 85 km/h</b>	06:15:42.6	328		
33.491	1.028		Km 325	13.654
<b>V 90 km/h</b>	06:16:26.1	329		
34.479	0.988		Km 324	12.666
<b>V 90 km/h</b>	06:17:05.7	330		
35.489	1.010		Km 323	11.656
<b>V 90 km/h</b>	06:17:46.1	331		
36.471	0.982		Km 322	10.674
<b>V 88 km/h</b>	06:18:25.3	332		

PRÓX.: 1.020

Made with Rabbit Roadbook Designer

Pag. 44



# REGULARIDAD

Sector	Distancia	Tiempo	Promedio
4	47.145	00h49'	57.7

DISTANCIA		DIRECCIÓN	INFORMACIÓN	DIST. REG.
TOTAL	PARCIAL			
37.491	1.020		Km 321	9.654
<b>V 80 km/h</b>	06:19:07.1	333		
38.486	0.995		Km 320 + Tope	8.659
<b>V 30 km/h</b>	06:19:51.8	334		
38.612	0.126		Tope	8.533
<b>V 65 km/h</b>	06:20:07.0	335		
39.508	0.896		Km 319	7.637
<b>V 82 km/h</b>	06:20:56.6	336		
40.494	0.986		Km 318	6.651
<b>V 80 km/h</b>	06:21:39.9	337		
41.487	0.993		Km 317	5.658
<b>V 82 km/h</b>	06:22:24.6	338		
42.317	0.830		Tope	4.828
<b>V 35 km/h</b>	06:23:01.0	339		
42.443	0.126		Tope	4.702
<b>V 55 km/h</b>	06:23:13.9	340		

PRÓX.: 0.064 !!!










Made with Rabbit Roadbook Designer

Pag. 45




# REGULARIDAD

Sector	Distancia	Tiempo	Promedio
4	47.145	00h49'	57.7

DISTANCIA		DIRECCIÓN	INFORMACIÓN	DIST. REG.
TOTAL	PARCIAL			
42.507	0.064		Km 316	4.638
<b>V 90 km/h</b>	06:23:18.1	341		
43.491	0.984		Km 315	3.654
<b>V 92 km/h</b>	06:23:57.5	342		
44.513	1.022		Km 314	2.632
<b>V 90 km/h</b>	06:24:37.5	343		
45.490	0.977	 	Km 313	1.655
<b>E 16min</b>	06:25:16.6	344		
45.85	0.36		Tope	1.29
		345		
46.21	0.36		Tope	0.93
		346		
46.48	0.26		Km 312	0.66
		347		
46.74	0.25		Tope	0.40
		348		

PRÓX.: 0.03 !!!




 Made with Rabbit Roadbook Designer

Pag. 46



# REGULARIDAD

Sector	Distancia	Tiempo	Promedio
4	47.145	00h49'	57.7

DISTANCIA		DIRECCIÓN	INFORMACIÓN	DIST. REG.
TOTAL	PARCIAL			
46.77	0.03	349 	Tope	0.36
47.07	0.30	350 	Tope	0.06
47.145 0.000	0.066 0.000	351 	Letrero comedor Terraplén LD Inicia regularidad	0.000 65.304









 Made with Rabbit Roadbook Designer

Pag. 47



# REGULARIDAD

Sector	Distancia	Tiempo	Promedio
5	65.304	01h05'	60.3

DISTANCIA		DIRECCIÓN	INFORMACIÓN	DIST. REG.
TOTAL	PARCIAL			
0.000	0.000		Letrero comedor Terraplén LD Inicia regularidad	65.304
<b>V 65 km/h</b>	06:41:00.0	351		
0.343	0.343		Km 311	64.961
<b>V 77 km/h</b>	06:41:18.9	352		
1.343	1.000		Km 310	63.961
<b>V 90 km/h</b>	06:42:05.7	353		
2.198	0.855		Paso malo	63.106
<b>V 90 km/h</b>	06:42:39.9	354		
2.331	0.133		Km 309	62.973
<b>V 90 km/h</b>	06:42:45.2	355		
3.325	0.994		Km 308	61.979
<b>V 95 km/h</b>	06:43:25.0	356		
4.336	1.011		Km 307	60.968
<b>V 94 km/h</b>	06:44:03.3	357		
5.134	0.798		Paso malo	60.170
<b>V 85 km/h</b>	06:44:33.9	358		

PRÓX.: 0.170 !!!

 Made with Rabbit Roadbook Designer

Pag. 48



# REGULARIDAD

Sector	Distancia	Tiempo	Promedio
5	65.304	01h05'	60.3

DISTANCIA		DIRECCIÓN	INFORMACIÓN	DIST. REG.
TOTAL	PARCIAL			
5.304	0.170		Km 306	60.000
<b>V 95 km/h</b>	06:44:41.1	359		
6.311	1.007		Km 305	58.993
<b>V 95 km/h</b>	06:45:19.2	360		
7.269	0.958		Km 304	58.035
<b>V 90 km/h</b>	06:45:55.5	361		
8.272	1.003		Km 303	57.032
<b>V 95 km/h</b>	06:46:35.6	362		
9.143	0.871		Paso malo	56.161
<b>V 93 km/h</b>	06:47:08.6	363		
9.233	0.090		Km 302	56.071
<b>V 96 km/h</b>	06:47:12.1	364		
10.283	1.050		Km 301	55.021
<b>V 85 km/h</b>	06:47:51.5	365		
10.446	0.163		Tope	54.858
<b>V 40 km/h</b>	06:47:58.4	366		

PRÓX.: 0.184 !!!









Made with Rabbit Roadbook Designer

Pag. 49




# REGULARIDAD

Sector	Distancia	Tiempo	Promedio
5	65.304	01h05'	60.3

DISTANCIA		DIRECCIÓN	INFORMACIÓN	DIST. REG.
TOTAL	PARCIAL			
10.630	0.184		Tope	54.674
<b>V 40 km/h</b>	06:48:15.0	367		
10.754	0.124		Tope	54.550
<b>V 40 km/h</b>	06:48:26.1	368		
10.917	0.163		Tope	54.387
<b>V 35 km/h</b>	06:48:40.8	369		
11.008	0.091		Tope	54.296
<b>V 55 km/h</b>	06:48:50.2	370		
11.266	0.258		Km 300	54.038
<b>V 40 km/h</b>	06:49:07.0	371		
11.370	0.104		Tope	53.934
<b>V 55 km/h</b>	06:49:16.4	372		
11.637	0.267		Tope	53.667
<b>V 55 km/h</b>	06:49:33.9	373		
11.887	0.250		Tope	53.417
<b>V 65 km/h</b>	06:49:50.2	374		

PRÓX.: 0.379

 Made with Rabbit Roadbook Designer

Pag. 50



# REGULARIDAD

Sector	Distancia	Tiempo	Promedio
5	65.304	01h05'	60.3

DISTANCIA		DIRECCIÓN	INFORMACIÓN	DIST. REG.
TOTAL	PARCIAL			
12.266	0.379		Km 299	53.038
<b>V 90 km/h</b>	06:50:11.2	375		
13.308	1.042		Km 298	51.996
<b>V 95 km/h</b>	06:50:52.9	376		
14.267	0.959		Km 297	51.037
<b>V 95 km/h</b>	06:51:29.3	377		
15.264	0.997		Km 296	50.040
<b>V 75 km/h</b>	06:52:07.0	378		
15.354	0.090		Tope	49.950
<b>V 35 km/h</b>	06:52:11.4	379		
15.444	0.090		Tope	49.860
<b>V 65 km/h</b>	06:52:20.6	380		
16.273	0.829		Km 295	49.031
<b>V 65 km/h</b>	06:53:06.5	381		
16.546	0.273		Tope	48.758
<b>V 70 km/h</b>	06:53:21.6	382		

PRÓX.: 0.712

Made with Rabbit Roadbook Designer

Pag. 51



# REGULARIDAD

Sector	Distancia	Tiempo	Promedio
5	65.304	01h05'	60.3

DISTANCIA		DIRECCIÓN	INFORMACIÓN	DIST. REG.
TOTAL	PARCIAL			
17.258	0.712		Km 294	48.046
<b>V 75 km/h</b>	06:53:58.3	383		
18.272	1.014		Km 293	47.032
<b>V 58 km/h</b>	06:54:46.9	384		
19.258	0.986		Km 292	46.046
<b>V 65 km/h</b>	06:55:48.1	385		
20.248	0.990		Km 291	45.056
<b>V 62 km/h</b>	06:56:43.0	386		
21.274	1.026		Km 290	44.030
<b>V 62 km/h</b>	06:57:42.5	387		
22.235	0.961		Km 289	43.069
<b>V 55 km/h</b>	06:58:38.3	388		
23.247	1.012		Km 288	42.057
<b>V 55 km/h</b>	06:59:44.6	389		
24.202	0.955		Km 287	41.102
<b>V 65 km/h</b>	07:00:47.1	390		

PRÓX.: 1.016

Made with Rabbit Roadbook Designer

Pag. 52



# REGULARIDAD

Sector	Distancia	Tiempo	Promedio
5	65.304	01h05'	60.3

DISTANCIA		DIRECCIÓN	INFORMACIÓN	DIST. REG.
TOTAL	PARCIAL			
25.218	1.016		Km 286	40.086
<b>V 68 km/h</b>	07:01:43.4	391		
26.237	1.019		Km 285	39.067
<b>V 67 km/h</b>	07:02:37.3	392		
27.228	0.991		Km 284	38.076
<b>V 66 km/h</b>	07:03:30.6	393		
28.220	0.992		Km 283	37.084
<b>V 70 km/h</b>	07:04:24.7	394		
29.220	1.000		Km 282	36.084
<b>V 68 km/h</b>	07:05:16.1	395		
30.222	1.002		Km 281	35.082
<b>V 73 km/h</b>	07:06:09.1	396		
31.223	1.001		Km 280	34.081
<b>V 67 km/h</b>	07:06:58.5	397		
33.368	2.145		Km 278	31.936
<b>V 75 km/h</b>	07:08:53.8	398		

PRÓX.: 1.006

Made with Rabbit Roadbook Designer

Pag. 53



# REGULARIDAD

Sector	Distancia	Tiempo	Promedio
5	65.304	01h05'	60.3

DISTANCIA		DIRECCIÓN	INFORMACIÓN	DIST. REG.
TOTAL	PARCIAL			
34.374	1.006		Km 277	30.930
<b>V 70 km/h</b>	07:09:42.0	399		
35.368	0.994		Km 276	29.936
<b>V 70 km/h</b>	07:10:33.2	400		
36.369	1.001		Km 275	28.935
<b>V 65 km/h</b>	07:11:24.6	401		
36.609	0.240		Tope	28.695
<b>V 30 km/h</b>	07:11:37.9	402		
36.672	0.063		Tope	28.632
<b>V 60 km/h</b>	07:11:45.5	403		
37.362	0.690		Km 274	27.942
<b>V 60 km/h</b>	07:12:26.9	404		
38.415	1.053		Km 273	26.889
<b>V 58 km/h</b>	07:13:30.1	405		
39.327	0.912		Km 272	25.977
<b>V 62 km/h</b>	07:14:26.7	406		

PRÓX.: 1.062






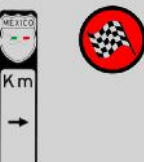


Made with Rabbit Roadbook Designer

Pag. 54




# REGULARIDAD

Sector	Distancia	Tiempo	Promedio
5	65.304	01h05'	60.3

DISTANCIA		DIRECCIÓN	INFORMACIÓN	DIST. REG.
TOTAL	PARCIAL			
40.389	1.062		Km 271	24.915
<b>V 65 km/h</b>	07:15:28.4	407		
41.400	1.011		Km 270	23.904
<b>V 70 km/h</b>	07:16:24.3	408		
42.276	0.876		Km 269	23.028
<b>V 78 km/h</b>	07:17:09.4	409		
43.276	1.000		Km 268	22.028
<b>V 80 km/h</b>	07:17:55.6	410		
44.254	0.978		Km 267	21.050
<b>V 70 km/h</b>	07:18:39.6	411		
45.271	1.017		Km 266 Finaliza regularidad	20.033
<b>V 75 km/h</b>	07:19:31.9	412		
45.798	0.527		Retén	19.506
<b>E 26min</b>	07:19:57.2	413		
46.95	1.15		Tope	18.35
		414		

PRÓX.: 0.09 !!!






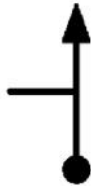


 Made with Rabbit Roadbook Designer

Pag. 55




# REGULARIDAD

Sector	Distancia	Tiempo	Promedio
5	65.304	01h05'	60.3

DISTANCIA		DIRECCIÓN	INFORMACIÓN	DIST. REG.
TOTAL	PARCIAL			
47.04	0.09	415 	Deslave	18.26
47.17	0.13	416 	Tope	18.13
47.32	0.14	417 	Tope	17.98
47.44	0.12	418 	Tope	17.86
47.47	0.03	419 	Km 264	17.82
47.96	0.49	420 	Seguir de frente	17.33
49.23	1.26	421 	Km 262	16.06
53.20	3.97	422 	Km 258	12.09

PRÓX.: 3.44

 Made with Rabbit Roadbook Designer

Pag. 56



# REGULARIDAD

Sector	Distancia	Tiempo	Promedio
5	65.304	01h05'	60.3

DISTANCIA		DIRECCIÓN	INFORMACIÓN	DIST. REG.
TOTAL	PARCIAL			
56.65	3.44	423 	Continuar por La derecha	8.65
56.84	0.19	424 	Girar a la izquierda	8.46
56.95	0.10	425 	Seguir por La derecha	8.35
57.61	0.66	426 	Por la derecha	7.69
58.64	1.03	427 	Reagrupamiento	6.65
59.14	0.49	428 	De frente	6.16
59.71	0.57	429 	Seguir por La derecha	5.59
60.05	0.34	430 	De frente	5.25

PRÓX.: 1.41

Made with Rabbit Roadbook Designer

Pag. 57



# REGULARIDAD

Sector	Distancia	Tiempo	Promedio
5	65.304	01h05'	60.3

DISTANCIA		DIRECCIÓN	INFORMACIÓN	DIST. REG.
TOTAL	PARCIAL			
61.46	1.41	 431	Por la derecha	3.83
62.13	0.66	 432	Seguir de frente	3.17
62.67	0.54	 433	Por la izquierda	2.62
62.99	0.31	 434	De frente	2.30
63.77	0.78	 435	En la rotonda Girar con precaución Vuelta continua	1.52
63.92	0.14	 436	De frente	1.38
64.43	0.51	 437	Seguir de frente	0.87
64.79	0.36	 438	En rotonda Girar a la izquierda Con semáforo	0.51

PRÓX.: 0.08 !!!


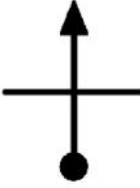
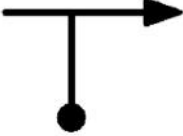
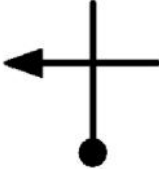
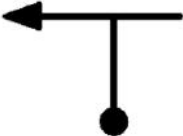

Made with Rabbit Roadbook Designer

Pag. 58



# REGULARIDAD

Sector	Distancia	Tiempo	Promedio
5	65.304	01h05'	60.3

DISTANCIA		DIRECCIÓN	INFORMACIÓN	DIST. REG.
TOTAL	PARCIAL			
64.88	0.08	439 	De frente	0.42
65.02	0.14	440 	Continuar de frente	0.27
65.13	0.10	441 	Girar a la derecha	0.16
65.17	0.03	442 	Girar a la izquierda	0.13
65.26	0.08	443 	Girar a la izquierda	0.04
65.30	0.04	444 	Meta	0.00
	07:46:00.0			

## **NÚMEROS TELEFÓNICOS GRÚAS**

- Grúas San Francisco (San Pablo Mitla)  
951-545-71-46
- Servicio El Pistón (Salina Cruz)  
951-582-98-50
- Grúas Rosario Damián (Bahías de Huatulco)  
958-587-12-12  
958-136-81-99





**PROTESTA**

<p><b>PROTESTANTE</b> NOMBRE, _____ No DE AUTO, _____ TELF. DE CONTACTO, _____</p>
<p><b>PROTESTADO</b> NOMBRE, _____ No DE AUTO, _____</p>

CONVENCIONAL

\$2,000.00

OBSERVACIONES.

\_\_\_\_\_

\_\_\_\_\_

\_\_\_\_\_

\_\_\_\_\_

\_\_\_\_\_

\_\_\_\_\_

\_\_\_\_\_

\_\_\_\_\_

\_\_\_\_\_

\_\_\_\_\_

\_\_\_\_\_

\_\_\_\_\_

\_\_\_\_\_

\_\_\_\_\_

\_\_\_\_\_

\_\_\_\_\_

\_\_\_\_\_

\_\_\_\_\_

\_\_\_\_\_

\_\_\_\_\_

\_\_\_\_\_

\_\_\_\_\_

PROTESTANTE

COMISARIO

\_\_\_\_\_

\_\_\_\_\_

HORA DE RECEPCION

\_\_\_\_\_



## HOJA DE EVALUACION:

Nombre de piloto: \_\_\_\_\_

Nombre de navegante: \_\_\_\_\_

No. Auto: \_\_\_\_\_

Califica de acuerdo a la siguiente puntuación los siguientes rubros:

- 4 Excelente
- 3 Bueno
- 2 Deficiente
- 1 Malo
- 0 Muy malo

Reglamento particular	
Promoción general del evento	
Organización	
Lugar de escrutinio	
Arrancada	
Servicio	
Libreta de ruta	
Estado de ruta	
Grado de dificultad	
Lugar de meta	

**\* Observaciones, comentarios, sugerencias:**

---

---

---

---

---

Gracias...

PÓLIZA DE SEGURO DE AUTOMOVILES

PÓLIZA  
0005245244

ENDOSO  
000000

INCISO  
0001

## DESCRIPCIÓN

T342 CONDICIONES ESPECIALES.

ENDOSO QUE SE ADHIERE Y/O FORMA PARTE INTEGRANTE DE LA POLIZA DE REFERENCIA.

POR MEDIO DEL PRESENTE ENDOSO SE HACE CONSTAR LO SIGUIENTE:

LIMITE MAXIMO DE RESPONSABILIDAD 3,000,000.00

B. LIMITE MAXIMO POR EVENTO: 1,500,000.00

NUMERO DE UNIDADES 12

10 VEHICULOS EN COMPETENCIA

RESPONSABILIDAD CIVIL

10% SOBRE EL MONTO DE LO RECLAMADO CON MINIMO DE \$ 250USD

2 VEHICULOS INSIGNIA

NOTAS:

LOS LIMITES DE RESPONSABILIDAD, DEDUCIBLES Y PRIMAS ESTAN ESPECIFICADOS EN PESOS MEXICANOS LA SUMA ASEGURADA DE 3,000,000.00 OPERA COMO LUC.

DESDE EL 28 DE NOVIEMBRE DE 2025 A LAS 07:00 HRS.

HASTA EL 28 DE NOVIEMBRE DE 2025 A LAS 19:00 HRS.

NO OPERA LA REINSTALACION DE SUMA ASEGURADA

NO CALIFICA PARA FORMULA DE DIVIDENDOS.

LA COMPAÑIA SE OBLIGA, HASTA EL LIMITE MAXIMO DE RESPONSABILIDAD CONTRATADO MEDIANTE ESTE SEGURO Y ESTABLECIDO EN LA CARATULA DE LA POLIZA (SUMA ASEGURADA), A PAGAR LOS DA&OS Y CONSECUENCIALMENTE LOS PERJUICIOS Y EL DA&O MORAL QUE EL ASEGURADO CAUSE A TERCEROS EN SUS BIENES Y/O EN SUS PERSONAS POR LOS QUE

En cumplimiento a lo dispuesto en el artículo 202 de la Ley de Instituciones de Seguros y de Fianzas, la documentación contractual y la nota técnica que integran este producto de seguro, quedaron registrados ante la Comisión Nacional de Seguros y Fianzas a partir del día 7 de octubre de 2025 con el numero CNSF-S0046-0337-2025 / CONDUSEF-002429-20

### DESCRIPCIÓN

ESTE DEBA RESPONDER CONFORME A LA LEGISLACION APLICABLE EN MATERIA DE RESPONSABILIDAD CIVIL VIGENTE EN LOS ESTADOS UNIDOS MEXICANOS POR HECHOS U OMISIONES NO DOLOSOS CAUSADOS CON MOTIVO DE LA ORGANIZACION Y DESARROLLO DE LOS EVENTOS INDICADOS.

ORGANIZACION Y/O DESARROLLO DE LOS EVENTOS INDICADOS. SE CONSIDERA COMO TERCEROS A LOS ESPECTADORES DE LOS EVENTOS (PUBLICO GENERAL Y EMPRESAS QUE EL ASEGURADO EMPLEE PARA LA REALIZACION DEL EVENTO).

RESPONSABILIDAD CIVIL POR DA&OS OCASIONADOS POR LOS CARROS COMPETIDORES, INSIGNIA Y LOS CARROS OFICIALES SIEMPRE Y CUANDO SE ENCUENTREN DENTRO DE LA COMPETENCIA RESPONSABILIDAD CIVIL POR DA&OS OCASIONADOS POR LOS CARROS COMPETIDORES, CARROS INSIGNIA Y CARROS OFICIALES MECANICOS, CONTROLES, OFICIALES DE PISTA Y TODO OFICIALES MECANICOS, CONTROLES, OFICIALES DE PISTA Y TODO EL PERSONAL DE APOYO AL EVENTO.

EXCLUSIONES AUTOS Y PICK UP'S:

LA RESPONSABILIDAD CIVIL DEL ASEGURADO POR DA&OS MATERIALES A:

A) BIENES QUE SE ENCUENTRAN BAJO SU CUSTODIA O RESPONSABILIDAD.

B) BIENES QUE SEAN PROPIEDAD DE PERSONAS QUE DEPENDAN ECONOMICAMENTE DEL ASEGURADO.

C) BIENES QUE SEAN PROPIEDAD DE EMPLEADOS, AGENTES O REPRESENTANTES DEL ASEGURADO, MIENTRAS SE ENCUENTREN DENTRO DE LOS PREDIOS DE ESTE ULTIMO.

D) BIENES QUE SE ENCUENTREN EN EL VEHICULO ASEGURADO.

\*CUALQUIER RECONOCIMIENTO DE ADEUDOS, TRANSACCIONES O CUALESQUIERA OTROS ACTOS DE NATURALEZA ISEMEJANTE CELEBRADOS O CONCERTADOS SIN EL CONSENTIMIENTO DELA COMPA&IA.

\*DA&OS DERIVADOS DE ACCIDENTES CUANDO EL VEHICULO SEA DESTINADO A UN USO O SERVICIO DIFERENTE AL IESTIPULADO EN LA POLIZA, QUE IMPLIQUE UNA AGRAVACION DEL RIESGO.

\*AGRAVAMIENTO O COMPLICACION DEL PADECIMIENTO ORIGINADO POR EL ACCIDENTE, DERIVADOS DEL IALCOHOLISMO, TOXICOMANIAS, ASI COMO DE UN DESCUIDO O IMPRUDENCIA DEL LESIONADO, Y/O DE LA IPERSONA O PERSONAS QUE LO CUIDEN, NO ACATANDO LAS INDICACIONES MEDICAS PREESCRITAS.

\*PADECIMIENTOS PREEXISTENTES O QUE NO SEAN CONSECUENCIA DEL ACCIDENTE. SE ENTIENDE POR IPADECIMIENTOS PREEXISTENTES AQUELLOS CUYOS SINTOMAS O SIGNOS SE MANIFIESTAN ANTES DE LA FECHA IDEL ACCIDENTE, O BIEN, AQUELLOS HALLAZGOS QUE DURANTE LA ATENCI&N DEL LESIONADO, YA SEA POR IVALORACION CLINICA, ESTUDIOS DE LABORATORIO Y/O GABINETE INDIQUEN LESIONES Y ENFERMEDADES IPREEXISTENTES O CRONICO-DEGENERATIVAS SIN QUE ESTAS SE HAYAN MANIFESTADO NI PUESTO EN EVIDENCIA.

\*PERJUICIO Y DA&O MORAL ESTAN AMPARADOS SIEMPRE Y CUANDO EXISTA PRIMERAMENTE UN DA&O FISICO DIRECTO A UN TERCERO EN SUS BIENES O PERSONAS, POR LO ANTERIOR EL PERJUICIO Y/O DA&O MORAL SIN IDA&O FISICO NO QUEDARAN AMPARADOS.

\*RC ASUMIDA (CASO POR CASO), RC CARGA Y DESCARGA, RC CONTRATISTAS INDEPENDIENTES, RC PRODUCTOS (POR PREPARACION DE ALIMENTOS Y BEBIDAS).

\*LA RESPONSABILIDAD CIVIL DEL ASEGURADO POR LA MUERTE Y/O LESIONES CAUSADAS A TERCEROS CUANDO IDEPENDAN ECONOMICAMENTE DEL ASEGURADO O CUANDO ESTN A SU SERVICIO EN EL MOMENTO DEL ISINIESTRO O BIEN, CUANDO SEAN OCUPANTES DEL VEHICULO.

En cumplimiento a lo dispuesto en el artículo 202 de la Ley de Instituciones de Seguros y de Fianzas, la documentación contractual y la nota técnica que integran este producto de seguro, quedaron registrados ante la Comisión Nacional de Seguros y Fianzas a partir del día 7 de octubre de 2025 con el numero CNSF-S0046-0337-2025 / CONDUSEF-002429-20



PÓLIZA DE SEGURO DE AUTOMOVILES

PÓLIZA  
0005245244

ENDOSO  
000000

INCISO  
0001

### DESCRIPCIÓN

\*LAS PRESTACIONES QUE DEBA SOLVENTAR EL ASEGURADO POR ACCIDENTES QUE SUFRAN LAS PERSONAS OCUPANTES DEL VEHICULO DE LOS QUE RESULTEN OBLIGACIONES LABORALES, ACCIDENTES DE TRABAJO O DE RIESGOS PROFESIONALES DETERMINADOS POR LA AUTORIDAD COMPETENTE.

\*LA RESPONSABILIDAD CIVIL A CONSECUENCIA DE LOS DA&OS OCASIONADOS POR LA CARGA.

\*LA RESPONSABILIDAD CIVIL POR DA&OS A TERCEROS EN SUS BIENES Y/O PERSONAS QUE SE OCACIONEN FUERA DE LA REPUBLICA MEXICANA.

\*ACTIVIDADES E INMUEBLES.

\*RC POR USO O TENENCIA DE ANUNCIOS LUMINOSOS O CARTELES ALUSIVOS AL EVENTO, SIEMPRE Y CUANDO DICHOS ANUNCIOS ESTEN DEBIDAMENTE INSTALADOS EN LAS METAS, YASEAN FINALES, INICIALES O INTERMEDIAS.

\*PERJUICIO Y DA&O MORAL ESTAN AMPARADOS SIEMPRE Y CUANDO EXISTA PRIMERAMENTE UN DA&O FISICO DIRECTO A UN TERCERO EN SUS BIENES O PERSONAS, POR LO ANTERIOR EL PERJUICIO Y/O DA&O MORAL SIN DA&O FISICO NO QUEDARAN AMPARADOS.

\*RC ASUMIDA (CASO POR CASO), RC CARGA Y DESCARGA, RC CONTRATISTAS INDEPENDIENTES, RC PRODUCTOS (POR PREPARACION DE ALIMENTOS Y BEBIDAS).

LOS DEMAS TERMINOS Y CONDICIONES QUEDAN SIN MODIFICACION ALGUNA.-----

En cumplimiento a lo dispuesto en el artículo 202 de la Ley de Instituciones de Seguros y de Fianzas, la documentación contractual y la nota técnica que integran este producto de seguro, quedaron registrados ante la Comisión Nacional de Seguros y Fianzas a partir del día 7 de octubre de 2025 con el número CNSF-S0046-0337-2025 / CONDUSEF-002429-20