



# NACAM RALLY CHAMPIONSHIP



MEMBER OF



# RAC1000



## XXXIII

# RALLY

1 y 2  
Mayo



## 2026

**POTOSÍ**  
*sin límites*  
GOBIERNO DEL ESTADO 2021 ▶ 2027



# LIBRETA DE RUTA





ITINERARIO DIA 1

Sabado 3 de mayo 2026

TC	LOCALIZACION	DISTANCIAS			TIEMPO PREVISTO	PROMEDIO (KM/H)	PRIMER AUTO
		TC	ENLACE	TOTAL			
0	SALIDA PARQUE CERRADO						8:30
1	LA ENCARNACION 1		20.69	20.69	0:40	31	9:10
TC 1	LA ENCARNACION 1	6.70					9:13
2	EL ARENAL 1		0.77	7.48	0:12	37	9:25
TC 2	EL ARENAL 1	10.00					9:28
3	LA ENCARNACION 2		31.48	41.48	0:35	71	10:03
TC 3	LA ENCARNACION 2	6.70					10:06
4	EL ARENAL 2		0.77	7.48	0:12	37	10:18
TC 4	EL ARENAL 2	10.00					10:21
5	LAS PETRONILAS 1		11.91	21.91	0:50	26	11:11
TC 5	LAS PETRONILAS 1	11.08					11:14
6	LAS PETRONILAS 2		11.91	22.99	0:30	46	11:44
TC 6	LAS PETRONILAS 2	11.08					11:47
6A	ENTRADA SERVICIO 1		1.18	12.26	0:15	49	12:02
	SERVICIO-PLAZA AHUALULCO	(55.56)	(78.71)	(134.27)	0:45		12:47
ZR	Refueling-PLAZA AHUALULCO				0:10		12:57
6C	SALIDA REFUELING		1.37	1.37	0:10	16	13:07
TC 7	AHUALULCO 1	11.15					13:10
8	AHUALULCO 2		11.85	23.00	0:30	46	13:40
TC 8	AHUALULCO 2	11.15					13:43
9	ARENAL DE MORELOS 1		11.85	23.00	0:30	46	14:13
TC 9	ARENAL DE MORELOS 1	9.91					14:16
10	STA TERESA 1		0.65	10.56	0:15	16	14:31
TC 10	STA TERESA 1	7.00					14:34
11	ARENAL DE MORELOS 2		35.23	42.23	0:40	63	15:14
TC 11	ARENAL DE MORELOS 2	9.91					15:17
12	STA TERESA 2		0.65	10.56	0:15	16	15:32
TC 12	STA TERESA 2	7.00					15:35
12A	META FINAL PLAZA AHUALULCO		35.20	42.20	0:45	63	16:20

SECCION 1

SECCION 2

TOTALES DEL EVENTO	TC	ENLACE	TOTAL
	111.68	175.52	287.20
	39%	61%	



# SECCIÓN 1



SECCIÓN 1							
TC	Inicio	Tiempo	Fin	Longitud	Velocidad	Transito	Nombre
PC	8:30	0:40	9:10	20.686 km	-	20.686 km	Salida
1	9:13	0:12	9:25	7.475 km	6.701 km	0.774 km	La Encarnación 1
2	9:28	0:35	10:03	41.479 km	10.000 km	31.79 km	El Arenal 1
3	10:06	0:12	10:18	7.475 km	6.701 km	0.774 km	La Encarnación 2
4	10:21	0:50	11:11	21.907 km	10.000 km	11.907 km	El Arenal 2
5	11:14	0:30	11:44	22.992 km	11.080 km	11.912 km	Las Petronillas 1
6	11:47	0:15	12:02	12.260 km	11.080 km	1.180 km	Las Petronillas 2
6A	12:02	0:45	12:47			SERVICIO	Servicio
Totales de Sección				134.274 km	55.562 km	78.712 km	

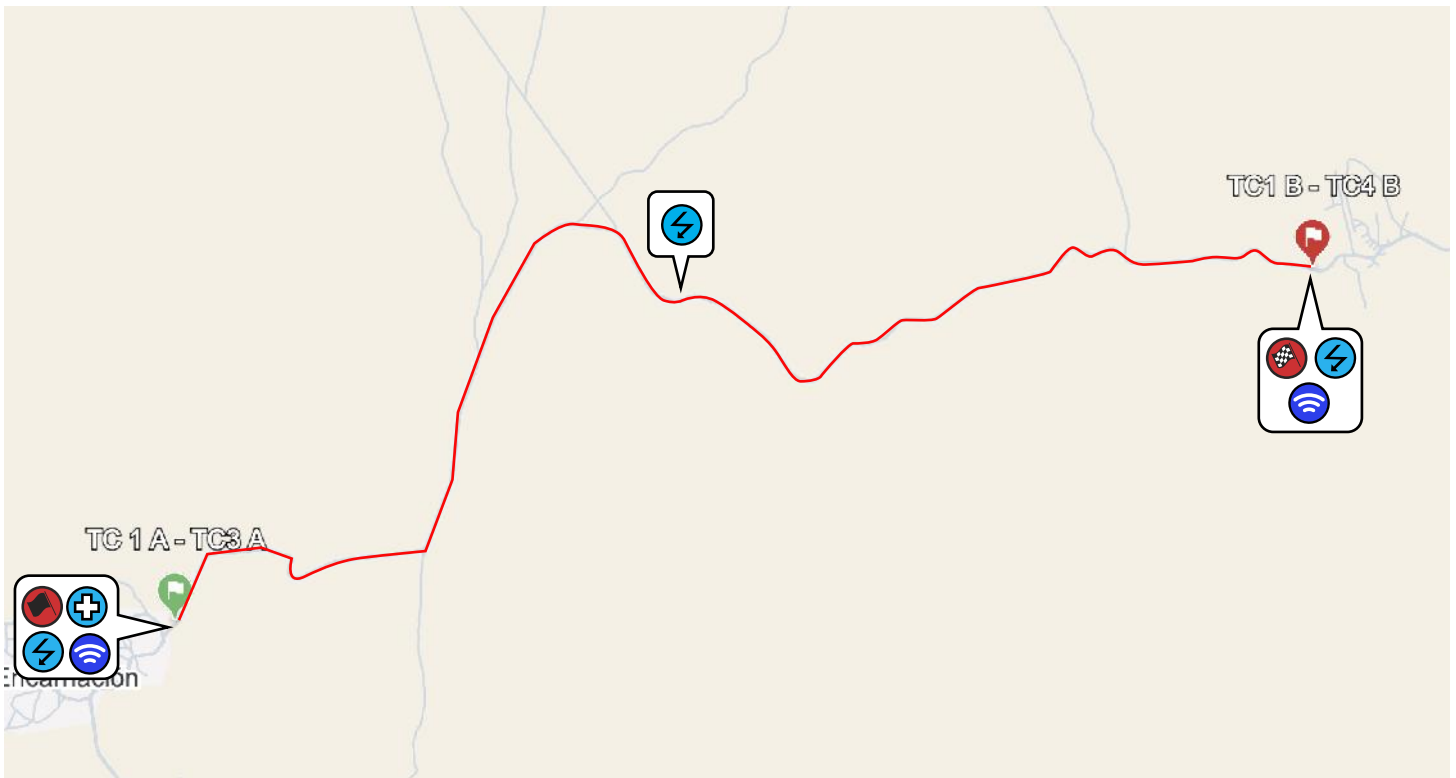
## SECCIÓN 2



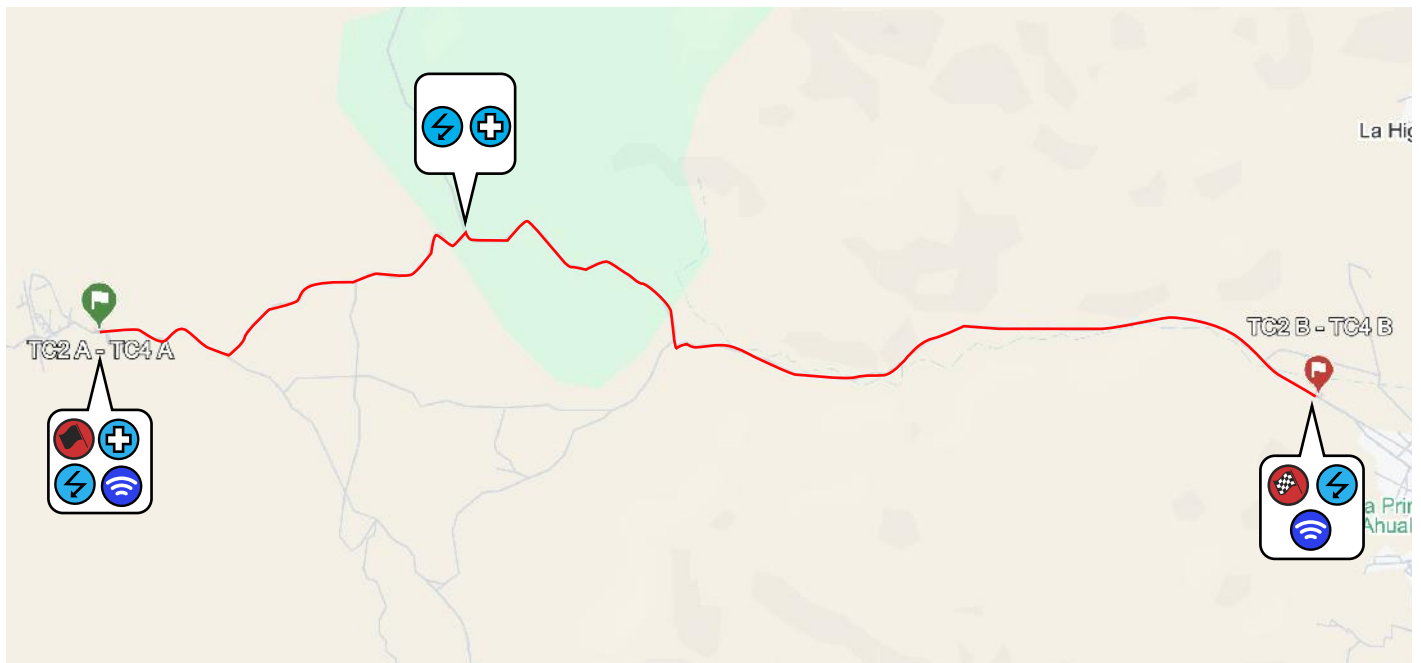
### SECCIÓN 2

TC	Inicio	Tiempo	Fin	Longitud	Velocidad	Transito	Nombre
6B	12:47	0:10	12:57	ENTRADA A REFUELING			E ZR
6C	12:57	0:10	13:07	SALIDA REFUELING			S ZR
7	13:10	0:30	13:40	23.000 km	11.151 km	11.849 km	Ahualulco 1
8	13:43	0:30	14:13	23.000 km	11.151 km	11.849 km	Ahualulco 2
9	14:16	0:15	14:31	10.560 km	9.907 km	0.653 km	Arenal de Morelos 1
10	14:34	0:40	15:14	42.234 km	7.003 km	35.231 km	Santa Teresa 1
11	15:17	0:15	15:32	10.560 km	9.907 km	0.653 km	Arenal de Morelos 2
12	15:35	0:45	16:20	42.200 km	7.003 km	42.200 km	Santa Teresa 2
12A	16:20			META FINAL			MF
<b>Totales de Sección</b>				<b>151.554 km</b>	<b>56.122 km</b>	<b>102.435 km</b>	

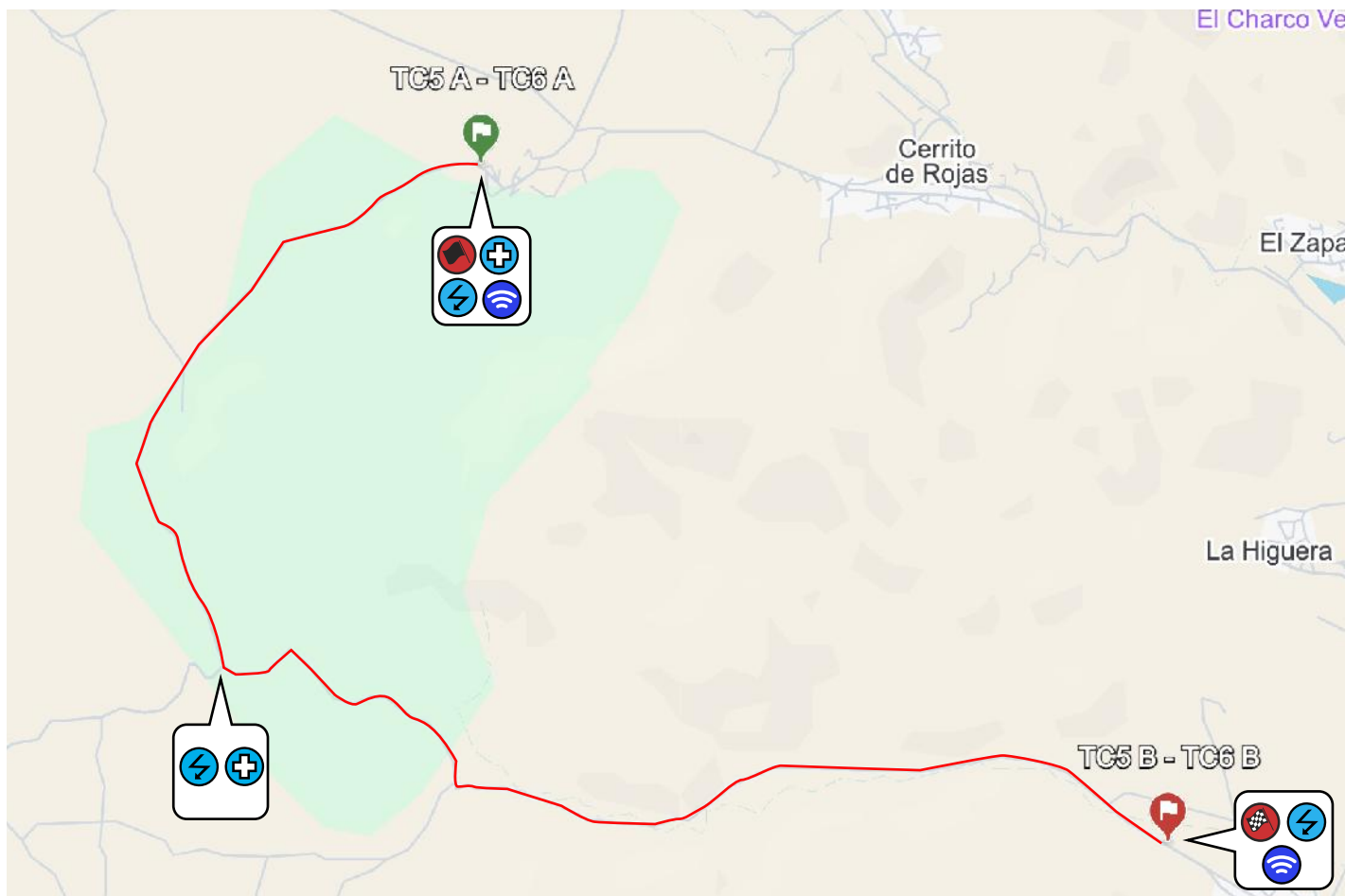
## MAPA TC1 Y TC3



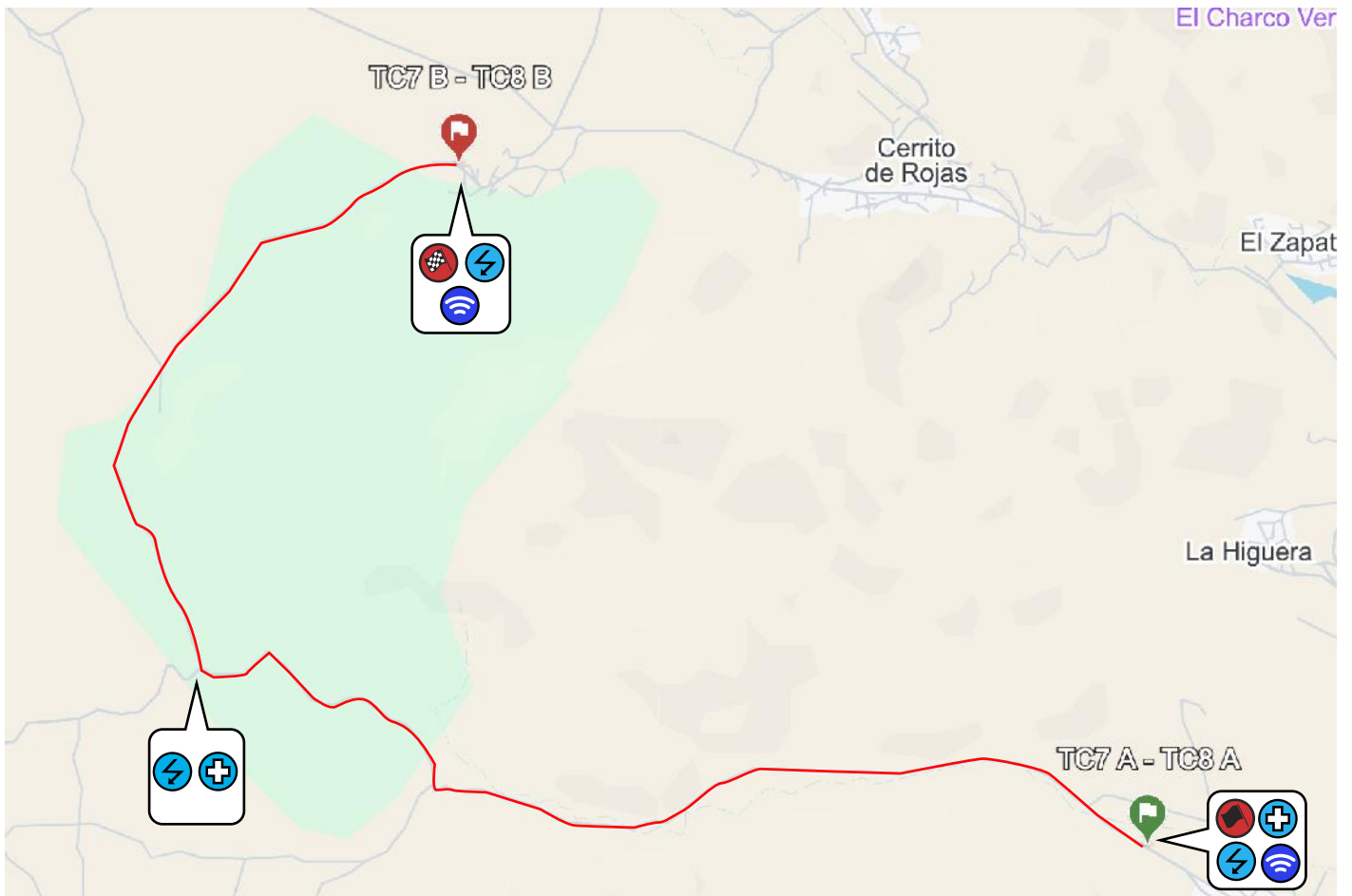
## MAPA TC2 Y TC4



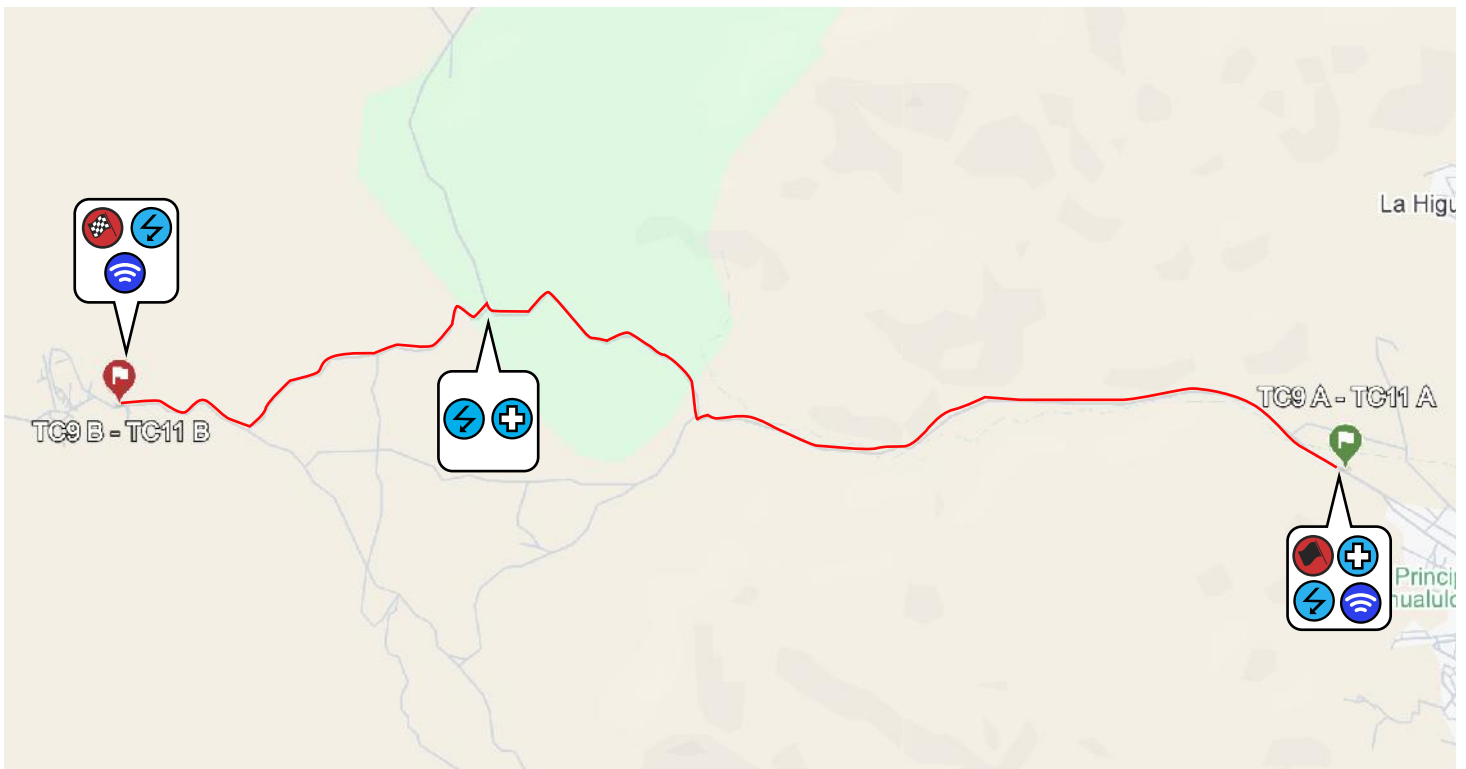
## MAPA TC5 Y TC6



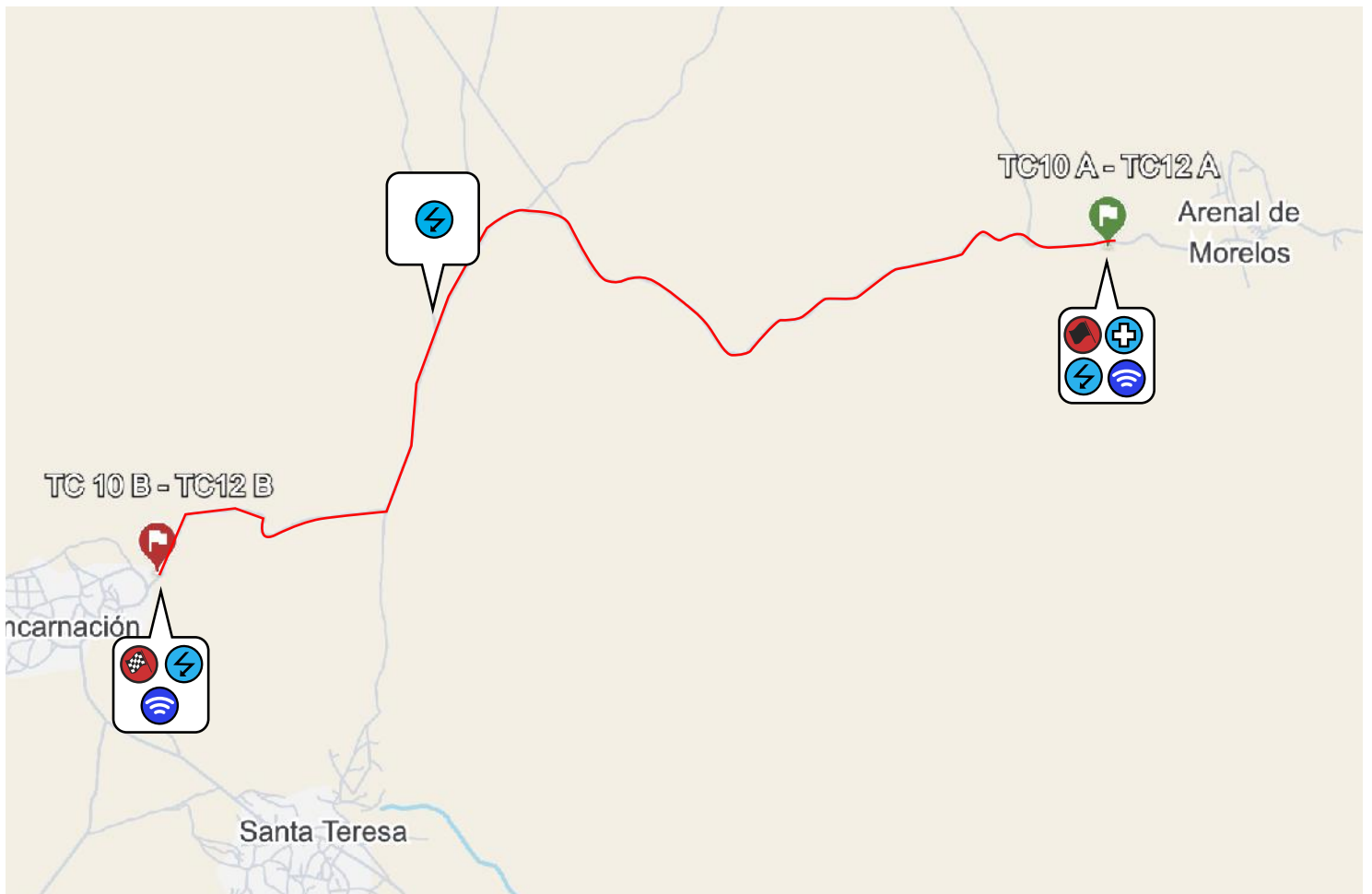
## MAPA TC7 Y TC8





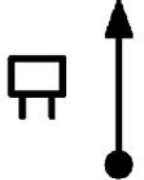



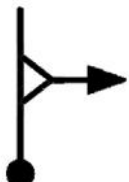

## MAPA TC9 Y TC11



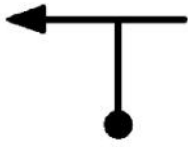

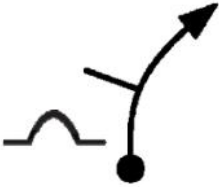
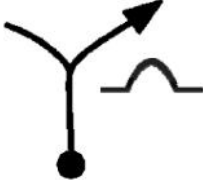


## MAPA TC10 Y TC12














PC	0	Parque Cerrado	DISTANCIA	PC0
TC	1	Encarnación	20.686 km	
TRAMO CRONOMETRADO			PROMEDIO	TIEMPO 0:40
			31 km/h	

DISTANCIA		DIRECCIÓN	INFORMACIÓN	DIST. REG.
TOTAL	PARCIAL			
31.346	0.000	 <p>Lat: 22,31183 Lon: -101,16051</p>	Gasolinera TOTAL Arco De Salida	20.686
0.32	0.32		De frente Por arriba del puente	20.36
2.14	1.81		Letrero Salinas 66	18.54
8.38	6.24		Km 38	12.29
17.39	9.00		Atención Reducir velocidad Proxima desviación	3.29
18.39	0.99		Km 48	2.29
18.50	0.11		Entronque A La Derecha	2.18
18.54	0.04		Guarda ganado	2.13


PC	0	Parque Cerrado	DISTANCIA	PC0
TC		Encarnación	20.686 km	
TRAMO CRONOMETRADO			PROMEDIO	TIEMPO 0:40
			31 km/h	

DISTANCIA		DIRECCIÓN	INFORMACIÓN	DIST. REG.
TOTAL	PARCIAL			
19.73	1.19	9 	Entronque A La Izquierda	0.94
19.93	0.19	10 	Tope	0.75
20.12	0.19	11 	Topes Seguir Por La Derecha	0.56
20.42	0.29	12 	Por La Derecha Topes	0.26
20.61	0.19	13  Lat: 22,39696 Lon: -101,31112	Control CH TC 1	0.07
20.686 0.000	0.070 0.000	14  Lat: 22,39739 Lon: -101,31066	Control A TC 1	0.000 7.475

TC		La Encarnación 1	DISTANCIA	1
TC		El Arenal 1	7.475 km.	
TRAMO CRONOMETRADO			PROMEDIO	
TC1	La Encarnación 1		6.701 km.	TIEMPO: 0.12





DISTANCIA		DIRECCIÓN	INFORMACIÓN	DIST. REG.
TOTAL	PARCIAL			
0.000	0.000	 Lat: 22,39739 Lon: -101,31066	Control A TC 1	7.475
0.20	0.20		Vado!!	7.27
0.38	0.17		Vado !!	7.09
2.80	2.42		 Derecha !!	4.67
5.99	3.19	 Lat: 22,41175 Lon: -101,27022	entroque de frente	1.47
6.44	0.45		Guarda ganado	1.02
6.701	0.255	 Lat: 22,41153 Lon: -101,26381	Control B TC 1	0.774
7.07	0.37	 Lat: 22,41185 Lon: -101,26053	Control C TC 1 Alto Total	0.40

PRÓX.: 0.01 !!!




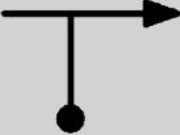





 Made with Rabbit Roadbook Designer

Pag. 3

TC	1	La Encarnación 1	DISTANCIA	1
TC	2	El Arenal 1	7.475 km.	
TRAMO CRONOMETRADO			PROMEDIO	
TC1	La Encarnación 1		6.701 km.	TIEMPO 0.12

DISTANCIA		DIRECCIÓN	INFORMACIÓN	DIST. REG.
TOTAL	PARCIAL			
7.08	0.01	 22	Cruce De Vías	0.38
7.16	0.07	 23	topes 2	0.31
7.37	0.21	 24 Lat: 22,41267 Lon: -101,25797	Control CH TC 2	0.10
7.475 0.000	0.101 0.000	 25 Lat: 22,41220 Lon: -101,25712	Control A TC 2	0.000 41.479

TC	El Arenal 1	DISTANCIA	2
TC	La Encarnación 2	41.479 km	
TRAMO CRONOMETRADO		PROMEDIO	TIEMPO 0:35
TC2	El Arenal 1	10.000 km.	71 km/h







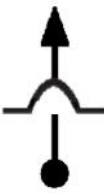
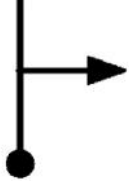
DISTANCIA		DIRECCIÓN	INFORMACIÓN	DIST. REG.
TOTAL	PARCIAL			
0.000	0.000	 Lat: 22,41220 Lon: -101,25712	Control A TC 2	41.479
0.10	0.10		Guarda ganado	41.37
2.95	2.85		Vado !!	38.52
3.09	0.13		 por la derecha !!!	38.38
3.60	0.50		Derecha !!!	37.87
5.05	1.45		izquierda !! empedrado !!!	36.42
5.74	0.68		Vado !!!	35.73
8.46	2.72		Brinco	33.01

PRÓX.: 0.27


 Made with Rabbit Roadbook Designer

Pag. 5

TC	El Arenal 1	DISTANCIA	2
TC	La Encarnación 2	41.479 km.	
TRAMO CRONOMETRADO		PROMEDIO	
TC2	El Arenal 1	10.000 km.	TIEMPO 0:35



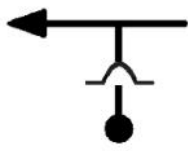
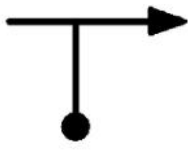
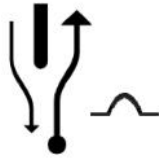



DISTANCIA		DIRECCIÓN	INFORMACIÓN	DIST. REG.
TOTAL	PARCIAL			
8.73	0.27	 33	vado	32.74
9.28	0.54	 34	Puente angosto!!	32.19
9.74	0.45	 35	vado !!	31.73
9.93	0.19	 36	vado	31.54
10.000	0.062	 37 Lat: 22,40643 Lon: -101,17492	Control B TC 2	31.479
10.16	0.16	 38 Lat: 22,40545 Lon: -101,17377	Control C TC 2 Alto Total	31.31
10.32	0.16	 39 Lat: 22,40458 Lon: -101,17248	De Frente Topes 10	31.15
11.07	0.75	 40	A La Derecha por calle Flavio Carlo	30.40

PRÓX.: 0.09 !!!







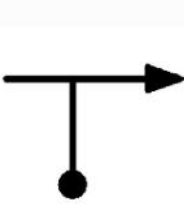

 Made with Rabbit Roadbook Designer

Pag. 6

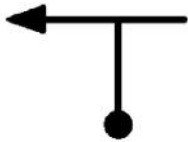

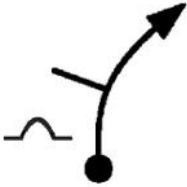
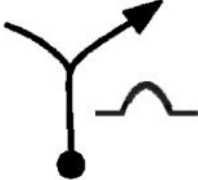


TC	El Arenal 1	DISTANCIA	2
TC	La Encarnación 2	41.479 km.	
TRAMO CRONOMETRADO		PROMEDIO	TIEMPO 0:35
TC2	El Arenal 1	10.000 km.	71 km/h

DISTANCIA		DIRECCIÓN	INFORMACIÓN	DIST. REG.
TOTAL	PARCIAL			
11.17	0.09	 ↑ Lat: 22,39994 Lon: -101,16672	plaza principal ahualulco	30.30
11.22	0.04	 ↙ ↓ ↘	Por La Izquierda	30.25
11.54	0.32	 ← ↓	Tope A La Izquierda	29.93
11.61	0.07	 → ↓	Entronque A La Derecha	29.86
11.65	0.03	 ↓ ↗ ↘	Inicia Camellón Topes 4	29.82
12.01	0.35	 ↗ ↓ ↘	Seguir Por La Derecha	29.46
12.42	0.40	 ↑ Lat: 22,39229 Lon: -101,16124	Tope Glorieta Seguir De Frente	29.05
12.53	0.11	 ↑	Gasolinera L.D. Se Permite Recarga	28.94










TC	El Arenal 1	DISTANCIA	2
TC	La Encarnación 2	41.479 km.	
TRAMO CRONOMETRADO		PROMEDIO	
TC2	El Arenal 1	10.000 km.	TIEMPO 0:35

DISTANCIA		DIRECCIÓN	INFORMACIÓN	DIST. REG.
TOTAL	PARCIAL			
16.25	3.72	 49	Cruce Ferrocarril Letrero Mexquitic	25.22
21.34	5.08	 Lat: 22,31744 Lon: -101,16510 50	Por La Derecha A Zacatecas	20.13
21.69	0.35	 51	Incorporar Con Precaución	19.78
22.97	1.28	 52	Salinas 66	18.50
29.18	6.20	 53	Km 38	12.29
39.18	9.99	 54	Km 48	2.29
39.29	0.11	 55	Entronque A La Derecha	2.18
39.34	0.04	 56	Guarda ganado	2.13


TC	El Arenal 1	DISTANCIA	2
TC	La Encarnación 2	41.479 km	
TRAMO CRONOMETRADO		PROMEDIO	TIEMPO 0:35
TC2	El Arenal 1	10.000 km.	71 km/h

DISTANCIA		DIRECCIÓN	INFORMACIÓN	DIST. REG.
TOTAL	PARCIAL			
40.53	1.19	57 	Entronque A La Izquierda	0.94
40.72	0.19	58 	Tope	0.75
40.91	0.19	59 	Topes Seguir Por La Derecha	0.56
41.21	0.29	60 	Por La Derecha Topes	0.26
41.40	0.19	61  Lat: 22,39696 Lon: -101,31112	Control CH TC 3	0.07
41.479 0.000	0.070 0.000	62  Lat: 22,39739 Lon: -101,31066	Control A TC 3	0.000 7.475

TC	3	La Encarnación 2	DISTANCIA		3
TC	4	El Arenal 2	7.475 km.		
TRAMO CRONOMETRADO			PROMEDIO		TIEMPO 0:12'
TC3	La Encarnación 2		6.701 km.	37 k/h	





DISTANCIA		DIRECCIÓN	INFORMACIÓN	DIST. REG.
TOTAL	PARCIAL			
0.000	0.000	 Lat: 22,39739 Lon: -101,31066	Control A TC 3	7.475
0.20	0.20	 63	Vado!!	7.27
0.38	0.17	 64	Vado !!	7.09
2.80	2.42	 65	 Derecha !!	4.67
5.99	3.19	 Lat: 22,41175 Lon: -101,27022 66	Entronque De Frente	1.47
6.44	0.45	 67	Guarda ganado	1.02
6.701	0.255	 Lat: 22,41153 Lon: -101,26381 68	Control B TC 3	0.774
7.07	0.37	 Lat: 22,41185 Lon: -101,26053 69	Control C TC 3 Alto Total	0.40

PRÓX.: 0.01 !!!




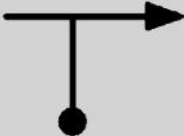





 Made with Rabbit Roadbook Designer

Pag. 10








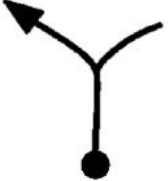
TC	3	La Encarnación 2	DISTANCIA		3
TC	4	El Arenal 2	7.475 km.		
TRAMO CRONOMETRADO			PROMEDIO		TIEMPO 0:12'
TC3	La Encarnación 2		6.701 km.	37 k/h	

DISTANCIA		DIRECCIÓN	INFORMACIÓN	DIST. REG.
TOTAL	PARCIAL			
7.08	0.01	 70	Cruce De Vías	0.38
7.16	0.07	 71	Topes 2	0.31
7.37	0.21	 72 Lat: 22,41267 Lon: -101,25797	Control CH TC 4	0.10
7.475 0.000	0.101 0.000	 73 Lat: 22,41220 Lon: -101,25712	Control A TC 4	0.000 21.907


TC	4	El Arenal 2	DISTANCIA		4
TC	5	Las Petronillas 1	21.907 km.		
TRAMO CRONOMETRADO			PROMEDIO		TIEMPO 0:50'
TC4	El Arenal 2		10.000 km.	26 k/h	

DISTANCIA		DIRECCIÓN	INFORMACIÓN	DIST. REG.
TOTAL	PARCIAL			
0.000	0.000	 <small>Lat: 22,41220 Lon: -101,25712</small>	Control A TC 4	21.907
0.10	0.10		Guarda ganado	21.80
2.95	2.85		Vado !!	18.95
3.09	0.13		 por la derecha !!!	18.81
3.60	0.50		Derecha !!!	18.30
5.05	1.45		izquierda !! empedrado !!!	16.84
5.74	0.68		Vado !!!	16.16
8.46	2.72		Brinco	13.44

TC	4	El Arenal 2	DISTANCIA	4
TC	5	Las Petronillas 1	21.907 km.	
TRAMO CRONOMETRADO			PROMEDIO	
TC4	El Arenal 2		10.000 km.	26 k/h
				TIEMPO 0:50'











DISTANCIA		DIRECCIÓN	INFORMACIÓN	DIST. REG.
TOTAL	PARCIAL			
8.73	0.27	 81	vado	13.16
9.28	0.54	 82	Puente angosto!!	12.62
9.74	0.45	 83	vado !!	12.16
9.93	0.19	 84	vado	11.96
10.000	0.062	 85 Lat: 22,40643 Lon: -101,17492	Control B TC 4	11.907
10.16	0.16	 86 Lat: 22,40545 Lon: -101,17377	Control C TC 4 Alto Total	11.74
10.32	0.16	 87	Topes 5 Inicia Poblado	11.57
11.16	0.84	 88	A La Izquierda Por Calle Julián Carrillo	10.73

PRÓX.: 0.15 !!!

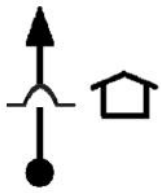

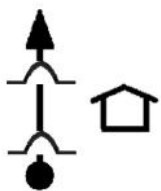
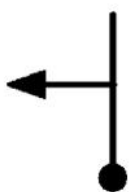





 Made with Rabbit Roadbook Designer

Pag. 13









TC	4	El Arenal 2	DISTANCIA		4
TC	5	Las Petronillas 1	21.907 km.		
TRAMO CRONOMETRADO			PROMEDIO		TIEMPO 0:50'
TC4	El Arenal 2		10.000 km.	26 k/h	

DISTANCIA		DIRECCIÓN	INFORMACIÓN	DIST. REG.
TOTAL	PARCIAL			
11.32	0.15	 89	Doble Circulación	10.58
11.70	0.38	 90	Seguir De Frente Por Carril Central Km 11	10.19
12.01	0.30	 91	Precaución Entronque Seguir Por La Izquierda	9.89
13.88	1.87	 92	Gasolinera L.I Se Permite Recarga	8.02
14.03	0.14	 93		7.87
16.13	2.09	 94		5.77
16.87	0.74	 95	De frente	5.03
17.76	0.88	 96	Topes 4	4.14

TC	4	El Arenal 2	DISTANCIA		4
TC	5	Las Petronillas 1	21.907 km.		
TRAMO CRONOMETRADO			PROMEDIO		TIEMPO 0:50'
TC4	El Arenal 2		10.000 km.	26 k/h	


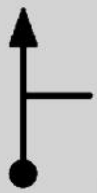




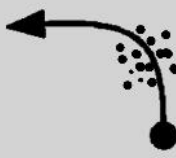



DISTANCIA		DIRECCIÓN	INFORMACIÓN	DIST. REG.
TOTAL	PARCIAL			
18.38	0.61	 97	Topes 6 Escuela L.D	3.52
19.23	0.85	 98	Tope Con Vado Seguir De Frente	2.67
19.35	0.12	 99	Topes 2 Escuela L.D	2.54
20.97	1.61	 100 Lat: 22,44692 Lon: -101,21202	por la izquierda a las petronillas 	0.93
21.47	0.50	 101	Vado	0.43
21.75	0.28	 102 Lat: 22,44471 Lon: -101,21743	 control CH 5	0.15
21.907 0.000	0.150 0.000	 103 Lat: 22,44511 Lon: -101,21867	Control A TC 5 Último Fantasma L.D.	0.000 22.992

TC	5	Las Petronillas 1	DISTANCIA	5
TC	6	Las Petronillas 2	22.992 km.	
TRAMO CRONOMETRADO			PROMEDIO	TIEMPO 0:30'
TC5	Las Petronillas 1		11.080 km.	







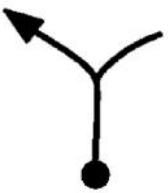

DISTANCIA		DIRECCIÓN	INFORMACIÓN	DIST. REG.
TOTAL	PARCIAL			
0.000	0.000	 <small>Lat: 22,44511 Lon: -101,21867</small>	Control A TC 5  Último Fantasma L.D.	22.992
0.04	0.04	 104	Inicia Terraceria	22.95
1.00	0.95	 105	Vado !!!	21.99
1.18	0.18	 106	Vado !!!	21.81
1.79	0.61	 107	Vado !!!	21.19
2.27	0.47	 108	paso malo!!!	20.72
3.26	0.99	 109	Puente peligroso!!!	19.72
3.30	0.04	 110	Vado !!!	19.68

PRÓX.: 0.38

TC	5	Las Petronillas 1	DISTANCIA	5
TC	6	Las Petronillas 2	22.992 km.	
TRAMO CRONOMETRADO			PROMEDIO	TIEMPO 0:30'
TC5	Las Petronillas 1		11.080 km. 46 k/h	






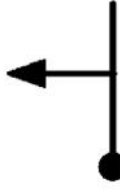



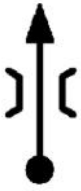

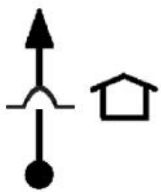
DISTANCIA		DIRECCIÓN	INFORMACIÓN	DIST. REG.
TOTAL	PARCIAL			
3.69	0.38	 111	Vado !!!	19.30
4.13	0.44	 112 Lat: 22,41829 Lon: -101,23279	 crucero de frente 	18.85
4.20	0.06	 113	Izquierda !!!	18.79
4.66	0.46	 114	Derecha !!! peligrosa	18.32
6.12	1.46	 115	Izquierda !!! con empedrado	16.86
6.82	0.69	 116	Vado !!	16.16
9.54	2.72	 117	Vado !!!	13.44
9.81	0.27	 118	Vado !!!	13.17


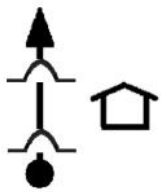






TC	5	Las Petronillas 1	DISTANCIA	5
TC	6	Las Petronillas 2	22.992 km.	
TRAMO CRONOMETRADO			PROMEDIO	TIEMPO 0:30'
TC5	Las Petronillas 1		11.080 km.	

DISTANCIA		DIRECCIÓN	INFORMACIÓN	DIST. REG.
TOTAL	PARCIAL			
10.36	0.55	 119	Puente Angosto	12.62
10.83	0.46	 120	Vado !!	12.15
11.03	0.19	 121	Vado !!!	11.96
11.080	0.050	 122	Control B TC 5	11.912
11.25	0.17	 123	Control C TC 6 Alto Total	11.74
11.41	0.16	 124	Topes 5 Inicia Poblado	11.57
12.25	0.84	 125	A La Izquierda Por Calle Julián Carrillo	10.73
12.40	0.15	 126	Doble Circulación	10.58









PRÓX.: 0.38

TC	5	Las Petronillas 1	DISTANCIA		5
TC	6	Las Petronillas 2	22.992 km.		
TRAMO CRONOMETRADO			PROMEDIO		TIEMPO 0:30"
TC5	Las Petronillas 1		11.080 km.	46 k/h	

DISTANCIA		DIRECCIÓN	INFORMACIÓN	DIST. REG.
TOTAL	PARCIAL			
12.79	0.38	 	Seguir De Frente Por Carril Central Km 11	10.19
13.10	0.30		Precaución Entronque Seguir Por La Izquierda	9.89
14.97	1.87	 	Gasolinera L.I Se Permite Recarga	8.02
15.11	0.14			7.87
17.21	2.09			5.77
17.95	0.74		Puente De Frente	5.03
18.84	0.88		Topes 4	4.14
19.46	0.61		Topes 6	3.52

TC	5	Las Petronillas 1	DISTANCIA		5
TC	6	Las Petronillas 2	22.992 km.		
TRAMO CRONOMETRADO			PROMEDIO		TIEMPO 0:30'
TC5	Las Petronillas 1		11.080 km.	46 k/h	
DISTANCIA		DIRECCIÓN	INFORMACIÓN	DIST. REG.	
TOTAL	PARCIAL				
20.31	0.85	135 	Topo Con Vado De Frente	2.67	
20.44	0.12	136 	Topes 2 Escuela L.D	2.54	
22.05	1.61	137  Lat: 22,44692 Lon: -101,21202	por la izquierda a las petronillas 	0.93	
22.55	0.50	138 	Vado	0.43	
22.84	0.28	139  Lat: 22,44471 Lon: -101,21743	 control CH 6	0.15	
22.992 0.000	0.150 0.000	140  Lat: 22,44511 Lon: -101,21867	Control A TC 6 Último Fantasma L.D.	0.000 12.260	

TC	6	Las Petronillas 2	DISTANCIA	6
CH	6A	SERVICIO	12.260 km.	
TRAMO CRONOMETRADO			PROMEDIO	TIEMPO 0:15'
TC6	Las Petronillas 2		11.080 km.	


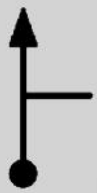




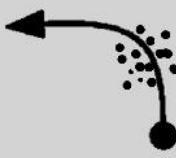



DISTANCIA		DIRECCIÓN	INFORMACIÓN	DIST. REG.
TOTAL	PARCIAL			
0.000	0.000	 Lat: 22,44511 Lon: -101,21867	Control A TC 6  Último Fantasma L.D.	12.260
0.04	0.04	 141	Inicia Terraceria	12.21
1.00	0.95	 142	Vado !!!	11.26
1.18	0.18	 143	Vado !!!	11.07
1.79	0.61	 144	Vado !!!	10.46
2.27	0.47	 145	paso malo!!!	9.99
3.26	0.99	 146	Puente peligroso!!!	8.99
3.30	0.04	 147	Vado !!!	8.95

PRÓX.: 0.38


 Made with Rabbit Roadbook Designer

Pag. 21

TC	6	Las Petronillas 2	DISTANCIA	6
CH	6A	SERVICIO	12.260 km.	
TRAMO CRONOMETRADO			PROMEDIO	
TC6	Las Petronillas 2		11.080 km.	49 k/h
				TIEMPO 0:15'







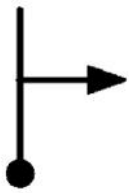

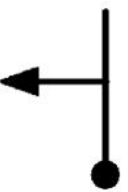
DISTANCIA		DIRECCIÓN	INFORMACIÓN	DIST. REG.
TOTAL	PARCIAL			
3.69	0.38	 148	Vado !!!	8.56
4.13	0.44	 149 Lat: 22,41829 Lon: -101,23279	 crucero de frente 	8.12
4.20	0.06	 150	Izquierda !!!	8.06
4.66	0.46	 151	Derecha !!! peligrosa	7.59
6.12	1.46	 152	Izquierda !!! con empedrado	6.13
6.82	0.69	 153	Vado !!	5.43
9.54	2.72	 154	Vado !!!	2.71
9.81	0.27	 155	Vado !!!	2.44

PRÓX.: 0.55


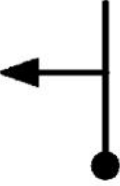


 Made with Rabbit Roadbook Designer

Pag. 22

TC	6	Las Petronillas 2	DISTANCIA	6
CH	6A	SERVICIO	12.260 km.	
TRAMO CRONOMETRADO			PROMEDIO	
TC6	Las Petronillas 2		11.080 km.	49 k/h
TIEMPO 0:15'				

DISTANCIA		DIRECCIÓN	INFORMACIÓN	DIST. REG.
TOTAL	PARCIAL			
10.36	0.55	 156	puente angosto	1.89
10.83	0.46	 157	Vado !!	1.42
11.03	0.19	 158	Vado !!!	1.23
11.080	0.050	 159	Control B TC 6	1.180
11.25	0.17	 160	Control C TC 6 Alto Total	1.00
11.41	0.16	 161	De Frente Topes 10	0.84
12.16	0.75	 162	A La Derecha Por Calle Flavio Carlo	0.09
12.260 0.000	0.096 0.000	  163	Entrar a la izquierda A Plaza Ahualulco Área de servicio	0.000 0.000

CH	6A	SERVICIO	DISTANCIA	6A
CH	6B	REFUELING	0.000 km.	
TRAMO CRONOMETRADO			PROMEDIO	TIEMPO 0:45'

DISTANCIA		DIRECCIÓN	INFORMACIÓN	DIST. REG.
TOTAL	PARCIAL			
0.000	0.000	  <p>Lat: 22,39994 Lon: -101,16672</p>	<p>Entrar a la izquierda <b>A Plaza Ahualulco</b> Área de servicio</p> 	0.000
0.000	0.000		<p>Refueling</p>	0.000



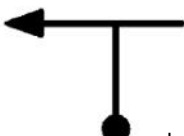

 Made with Rabbit Roadbook Designer


Pag. 24

# RALLY TEST

## REFUELING

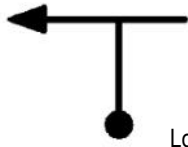

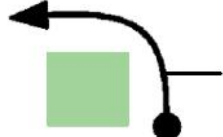
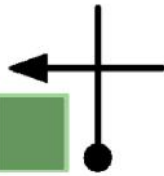

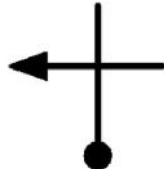
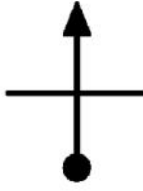


Sector	Distancia	Tiempo	Promedio
ZR	0.000	00h20'	0.0

DISTANCIA		DIRECCIÓN	INFORMACIÓN	DIST. REG.
TOTAL	PARCIAL			
0.000	0.000	 164	 Refueling	0.000
0.000	0.000	 165 Lat: 22,39994 Lon: -101,16672	 Salida Refueling a la izquierda	1.368










 Made with Rabbit Roadbook Designer

Pag. 25










CH	6C	REFUELING	DISTANCIA	6C
TC	7	Ahualulco 1	1.368 km.	
TRAMO CRONOMETRADO			PROMEDIO	TIEMPO 0:10'
			16 k/h	

DISTANCIA		DIRECCIÓN	INFORMACIÓN	DIST. REG.
TOTAL	PARCIAL			
0.000	0.000	 <p>Lat: 22,39994 Lon: -101,16672</p>	 <p>Salida de servicio A la izquierda</p>	1.368
0.03	0.03		Continuar por la izquierda Plaza Julian Carrillo	1.33
0.11	0.07		A la izquierda	1.25
0.20	0.08			1.16
0.26	0.06		Cruce a la izquierda C. Leopoldo Stokowski	1.10
0.36	0.09			1.00
0.38	0.02		Defrente inicia zona de topes	0.98
0.94	0.56	 <p>Lat: 22,40565 Lon: -101,17411</p>	Control CH TC 7	0.42







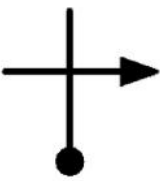

TC	7	Ahualulco 1	DISTANCIA		7
TC	8	Ahualulco 2	23.000 km.		
TRAMO CRONOMETRADO			PROMEDIO		TIEMPO 0:30'
TC7	Ahualulco 1		11.151 km.	46 k/h	

DISTANCIA		DIRECCIÓN	INFORMACIÓN	DIST. REG.
TOTAL	PARCIAL			
0.000	0.000	 <p>Lat: 22,40591 Lon: -101,17442</p>		23.000
0.12	0.12		vado	22.87
0.32	0.19		Vado !!	22.67
0.76	0.44		Vado y Puente Angosto	22.23
1.33	0.56		vado	21.66
1.61	0.27		brinco	21.39
4.33	2.72		vado	18.66
4.97	0.64		Derecha con empedrado	18.02

TC	7	Ahualulco 1	DISTANCIA		7
TC	8	Ahualulco 2	23.000 km.		
TRAMO CRONOMETRADO			PROMEDIO		TIEMPO 0:30'
TC7	Ahualulco 1		11.151 km.	46 k/h	

DISTANCIA		DIRECCIÓN	INFORMACIÓN	DIST. REG.
TOTAL	PARCIAL			
5.778	0.801	 181	Internet	17.222
6.51	0.73	 182	Izquierda 3	16.49
6.92	0.41	 183		16.07
7.46	0.53	 184	vado	15.53
7.86	0.39	 185	vado con Brinco	15.13
8.74	0.88	 186	Puente angosto	14.25
8.90	0.15	 187	Mal paso	14.09
9.36	0.46	 188	Brinco	13.63

TC	7	Ahualulco 1	<b>DISTANCIA</b>	<b>7</b>
TC	8	Ahualulco 2	<b>23.000 km.</b>	
<b>TRAMO CRONOMETRADO</b>			<b>PROMEDIO</b>	<b>TIEMPO 0:30'</b>
<b>TC7</b>	<b>Ahualulco 1</b>		<b>11.151 km.</b>	





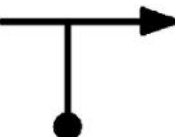




DISTANCIA		DIRECCIÓN	INFORMACIÓN	DIST. REG.
TOTAL	PARCIAL			
9.62	0.25	 189	vado	13.37
9.99	0.37	 190	vado	13.00
11.10	1.11	 191	vado	11.89
11.151	0.047	 192 Lat: 22,44504 Lon: -101,21897	Control B TC 7	11.849
11.45	0.30	 193 Lat: 22,44387 Lon: -101,21653	Control C TC 7 Alto Total	11.54
11.57	0.12	 194	Vado Las petronilas	11.42
12.05	0.48	 195	Vuelta a la Derecha Cerrito de Rojas	10.94
13.61	1.55	 196	Inicia Zona De Topes	9.39

PRÓX.: 0.83


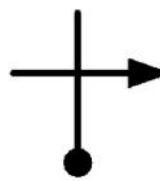
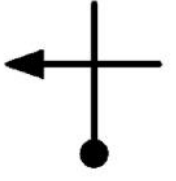
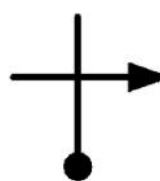




 Made with Rabbit Roadbook Designer

Pag. 29









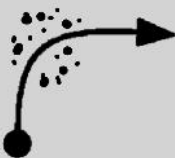
TC	7	Ahualulco 1	DISTANCIA	7
TC	8	Ahualulco 2	23.000 km.	
TRAMO CRONOMETRADO			PROMEDIO	TIEMPO 0:30'
TC7	Ahualulco 1		11.151 km.	

DISTANCIA		DIRECCIÓN	INFORMACIÓN	DIST. REG.
TOTAL	PARCIAL			
14.44	0.83	  197	Iglesia L.I. Seguir de frente	8.55
16.15	1.70	 198	Puente	6.84
16.85	0.70	 199	Incorporarse	6.14
18.94	2.09	 200	A la derecha a Ahualulco	4.05
19.12	0.18	 201 Lat: 22,42299 Lon: -101,15589	Gasolinera L.D.	3.87
20.95	1.82	 202	Por la derecha a Ahualulco	2.04
21.32	0.37	 203	Km 11	1.67
21.42	0.09	 204	tope	1.57

TC	7	Ahualulco 1	DISTANCIA		7
TC	8	Ahualulco 2	23.000 km.		
TRAMO CRONOMETRADO			PROMEDIO		TIEMPO 0:30'
TC7	Ahualulco 1		11.151 km.	46 k/h	

DISTANCIA		DIRECCIÓN	INFORMACIÓN	DIST. REG.
TOTAL	PARCIAL			
21.64	0.21	 205	Inicia zona De topes y camellon	1.35
21.77	0.12	 206	A La Derecha Calle Baudelio García	1.23
21.88	0.11	 207	A la izquierda Elotes Chavo Del 8	1.11
21.99	0.11	 208	A La Derecha Calle Leopoldo Stokowoski	1.00
22.02	0.03	 209	Inicia zona de Topes	0.97
22.96	0.93	 210 Lat: 22,40567 Lon: -101,17411	Control CH TC 8	0.03
23.000 0.000	0.037 0.000	 211 Lat: 22,40591 Lon: -101,17442	 Control A TC 8 Ahualulco 1	0.000 23.000

TC	8	Ahualulco 2	DISTANCIA	8
TC	9	Arenal de Morelos 1	23.000 km	
TRAMO CRONOMETRADO			PROMEDIO	
TC8	Ahualulco 2		11.151 km.	46 km/h
TIEMPO: 0:30				










DISTANCIA		DIRECCIÓN	INFORMACIÓN	DIST. REG.
TOTAL	PARCIAL			
0.000	0.000	 <p>Lat: 22,40591 Lon: -101,17442</p>		23.000
0.12	0.12		vado	22.87
0.32	0.19		Vado !!	22.67
0.76	0.44		Vado y Puente Angosto	22.23
1.33	0.56		vado	21.66
1.61	0.27		brinco	21.39
4.33	2.72		vado	18.66
4.97	0.64		Derecha con empedrado	18.02

PRÓX.: 0.80

Made with Rabbit Roadbook Designer

Pag. 32

TC	8	Ahualulco 2	DISTANCIA	8
TC	9	Arenal de Morelos 1	23.000 km	
TRAMO CRONOMETRADO			PROMEDIO	
TC8	Ahualulco 2		11.151 km.	46 km/h
TIEMPO: 0:30				







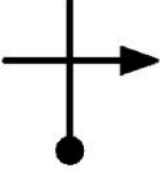

DISTANCIA		DIRECCIÓN	INFORMACIÓN	DIST. REG.
TOTAL	PARCIAL			
5.77	0.80	 219	Internet	17.22
6.51	0.73	 220	Izquierda 3	16.49
6.92	0.41	 221		16.07
7.46	0.53	 222	vado	15.53
7.86	0.39	 223	vado con Brinco	15.13
8.74	0.88	 224	Puente angosto	14.25
8.90	0.15	 225	Mal paso	14.09
9.36	0.46	 226	Brinco	13.63

PRÓX.: 0.25





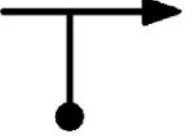




Made with Rabbit Roadbook Designer

Pag. 33


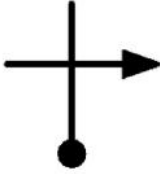
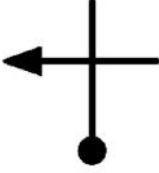
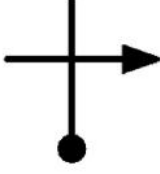




TC	8	Ahualulco 2	DISTANCIA	8
TC	9	Arenal de Morelos 1	23.000 km	
TRAMO CRONOMETRADO			PROMEDIO	
TC8	Ahualulco 2		11.151 km.	46 k/h
TIEMPO: 0:30				

DISTANCIA		DIRECCIÓN	INFORMACIÓN	DIST. REG.
TOTAL	PARCIAL			
9.62	0.25	 227	vado	13.37
9.99	0.37	 228	vado	13.00
11.10	1.11	 229	vado	11.89
11.151	0.047	 230 Lat: 22,44504 Lon: -101,21897	Control B TC 8	11.849
11.45	0.30	 231 Lat: 22,44387 Lon: -101,21653	Control C TC 8 Alto Total	11.54
11.57	0.12	 232	Vado Las petronilas	11.42
12.05	0.48	 233	A La Derecha Cerrito de Rojas	10.94
13.61	1.55	 234	Inicia Zona De Topes	9.39










TC	8	Ahualulco 2	DISTANCIA	8
TC	9	Arenal de Morelos 1	23.000 km	
TRAMO CRONOMETRADO			PROMEDIO	
TC8	Ahualulco 2		11.151 km.	46 km/h
TIEMPO: 0:30				

DISTANCIA		DIRECCIÓN	INFORMACIÓN	DIST. REG.
TOTAL	PARCIAL			
14.44	0.83	  235	Iglesia L.I. Seguir de frente	8.55
16.15	1.70	 236	Puente	6.84
16.85	0.70	 237	Incorporarse	6.14
18.94	2.09	 238	A la derecha a Ahualulco	4.05
19.12	0.18	 239 Lat: 22,42299 Lon: -101,15589	Gasolinera L.D.	3.87
20.95	1.82	 240	Por la derecha a Ahualulco	2.04
21.32	0.37	 241	Km 11	1.67
21.42	0.09	 242	tope	1.57

TC	8	Ahualulco 2	DISTANCIA	8
TC	9	Arenal de Morelos 1	23.000 km	
TRAMO CRONOMETRADO			PROMEDIO	
TC8	Ahualulco 2		11.151 km.	TIEMPO 0:30

DISTANCIA		DIRECCIÓN	INFORMACIÓN	DIST. REG.
TOTAL	PARCIAL			
21.64	0.21	 243	Inicia zona De topes y camellon	1.35
21.77	0.12	 244	A La Derecha Calle Baudelio García	1.23
21.88	0.11	 245	A la izquierda Elotes Chavo Del 8	1.11
21.99	0.11	 246	A La Derecha Calle Leopoldo Stokowoski	1.00
22.02	0.03	 247	Inicia zona de Topes	0.97
22.96	0.93	 248 Lat: 22,40567 Lon: -101,17411	Control CH TC 9	0.03
23.000 0.000	0.037 0.000	 249 Lat: 22,40592 Lon: -101,17440	 Control A TC 9	0.000 10.560

TC	9	Arenal de Morelos	DISTANCIA	9
TC	10	Santa Teresa	10.560 km	
TRAMO CRONOMETRADO			PROMEDIO	
TC9	Arenal de Morelos 1		9.907 km.	42 km/h
				TIEMPO: 0:15










DISTANCIA		DIRECCIÓN	INFORMACIÓN	DIST. REG.
TOTAL	PARCIAL			
0.000	0.000	 <p>Lat: 22,40592 Lon: -101,17440</p>		10.560
0.11	0.11		Vado	10.44
0.31	0.20		Vado	10.24
0.77	0.45		Vado con Puente	9.78
1.33	0.55		Brinco	9.23
1.60	0.27		Brinco	8.95
4.31	2.70		Vado	6.24
4.98	0.66		Derecha 2 Empedrado	5.57

PRÓX.: 1.49


Made with Rabbit Roadbook Designer

Pag. 37

TC	9	Arenal de Morelos	DISTANCIA	9
TC	10	Santa Teresa	10.560 km	
TRAMO CRONOMETRADO			PROMEDIO	
TC9	Arenal de Morelos 1		9.907 km.	42 km/h
				TIEMPO 0.13




DISTANCIA		DIRECCIÓN	INFORMACIÓN	DIST. REG.
TOTAL	PARCIAL			
6.47	1.49	 257	Izquierda 3	4.08
6.89	0.41	 258	A la Izquierda  Por encarnación	3.66
7.11	0.21	 259	Vado !!!	3.44
9.30	2.19	 260	Izquierda Larga doble	1.25
9.907	0.598	 261 Lat: 22,41227 Lon: -101,25559	Control B TC 9	0.653
10.17	0.26	 262 Lat: 22,41269 Lon: -101,25799	Control C TC 9 Alto Total	0.38
10.23	0.06	 263	Inicia Poblado Arenal de morelos	0.32
10.32	0.09	 264	topes 2	0.23

PRÓX.: 0.13 !!!





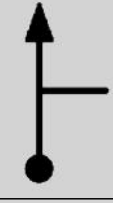




 Made with Rabbit Roadbook Designer

Pag. 38


TC	9	Arenal de Morelos	DISTANCIA	9
TC	10	Santa Teresa	10.560 km.	
TRAMO CRONOMETRADO			PROMEDIO	TIEMPO 0:15
TC9	Arenal de Morelos 1		9.907 km.	42 km/h

DISTANCIA		DIRECCIÓN	INFORMACIÓN	DIST. REG.
TOTAL	PARCIAL			
10.45	0.13	265 	vias del tren	0.10
10.49	0.03	266  Lat: 22,41186 Lon: -101,26072	Control CH TC 10	0.06
10.560 0.000	0.068 0.000	267  Lat: 22,41168 Lon: -101,26134	Control A TC 10	0.000 42.234

TC	10	Santa Teresa 1	DISTANCIA	10
TC	11	Arenal de Morelos 2	42.234 km.	
TRAMO CRONOMETRADO			PROMEDIO	TIEMPO 0:40'
TC10	Santa Teresa 1		7.003 km.	







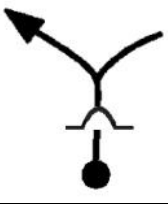

DISTANCIA		DIRECCIÓN	INFORMACIÓN	DIST. REG.
TOTAL	PARCIAL			
0.000	0.000	 Lat: 22,41168 Lon: -101,26134	Control A TC 10	42.234
0.15	0.15		Brinco	42.08
0.52	0.37		Guarda Ganado Por la izquierda	41.70
0.92	0.39		Puente	41.31
0.99	0.07		Defrente	41.24
4.19	3.20		 Recta	38.03
4.91	0.71		Izquierda 3 Con Puente	37.32
5.52	0.61		Derecha 3	36.71

PRÓX.: 0.75


 Made with Rabbit Roadbook Designer

Pag. 40

TC	10	Santa Teresa 1	DISTANCIA		10
TC	11	Arenal de Morelos 2	42.234 km.		
TRAMO CRONOMETRADO			PROMEDIO		TIEMPO 0:40'
TC10	Santa Teresa 1		7.003 km.	63 k/h	



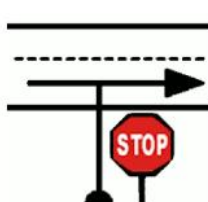





DISTANCIA		DIRECCIÓN	INFORMACIÓN	DIST. REG.
TOTAL	PARCIAL			
6.27	0.75	 275	Puente	35.95
6.54	0.26	 276	Vado	35.68
6.72	0.18	 277	Vado	35.50
7.003	0.277	 278 <small>Lat: 22,39705 Lon: -101,31106</small>	Control B TC 10	35.231
7.13	0.13	 279 <small>Lat: 22,39616 Lon: -101,31179</small>	Control C TC 10 Alto Total	35.09
7.17	0.03	 280	Zona de topes	35.06
7.45	0.28	 281	Tope A la izquierda	34.78
7.69	0.24	 282	Tope	34.53

PRÓX.: 0.17 !!!


 Made with Rabbit Roadbook Designer

Pag. 41

TC	10	Santa Teresa 1	DISTANCIA	10
TC	11	Arenal de Morelos 2	42.234 km.	
TRAMO CRONOMETRADO			PROMEDIO	
TC10	Santa Teresa 1		7.003 km.	63 k/h
TIEMPO 0:40'				

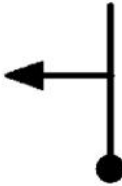





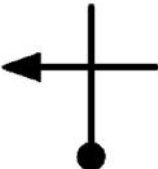



DISTANCIA		DIRECCIÓN	INFORMACIÓN	DIST. REG.
TOTAL	PARCIAL			
7.87	0.17	 283	Por la derecha	34.36
9.08	1.20	 284	Guarda Ganado	33.15
9.12	0.04	 285	Tomar Autopista con precaución	33.10
9.99	0.86	 286	Km 49 Proximo retorno	32.23
10.84	0.85	 287	Retorno	31.38
11.17	0.32	 288	Km 50	31.06
20.92	9.75	 289	Km 40	21.30
30.38	9.46	 290	Por La Derecha A AHUALULCO CHARCAS Antes De Subir El Puente	11.84

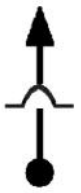
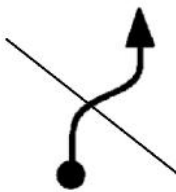




PRÓX.: 0.27

 Made with Rabbit Roadbook Designer










Pag. 42

TC	10	Santa Teresa 1	DISTANCIA		10
TC	11	Arenal de Morelos 2	42.234 km.		
TRAMO CRONOMETRADO			PROMEDIO		TIEMPO 0:40'
TC10	Santa Teresa 1		7.003 km.	63 k/h	










DISTANCIA		DIRECCIÓN	INFORMACIÓN	DIST. REG.
TOTAL	PARCIAL			
30.65	0.27	 291	A La Izquierda A AHUALULCO	11.57
30.78	0.13	 292	De Frente	11.44
33.48	2.69	 293	km 3	8.74
35.93	2.45	 294		6.29
39.79	3.85	 295	Glorieta A La Derecha Primera Salida	2.44
40.14	0.34	 296		2.09
40.26	0.12	 297	inicia zona de topes 4	1.97
40.40	0.13	 298	Incorporarse inicia camellon topes 4	1.83

TC	10	Santa Teresa 1	DISTANCIA		10
	11	Arenal de Morelos 2	42.234 km.		
TRAMO CRONOMETRADO			PROMEDIO		TIEMPO 0:40'
TC10	Santa Teresa 1		7.003 km.	63 k/h	
DISTANCIA		DIRECCIÓN	INFORMACIÓN		DIST. REG.
TOTAL	PARCIAL				
40.95	0.55	299 	Tope seguir defrente		1.27
41.08	0.12	300 	Seguir defrente por Leopoldo Stokowski		1.15
41.24	0.16	301 	Defrente inicia zona de topes		0.99
42.18	0.94	302  Lat: 22,40565 Lon: -101,17411	Control CH TC 11		0.04
42.234 0.000	0.045 0.000	303  Lat: 22,40592 Lon: -101,17440	 Control A TC 11		0.000 10.560




TC	11	Arenal de Morelos 2	<b>DISTANCIA</b>	<b>11</b>
TC	12	Santa Teresa 2	10.560 km.	
<b>TRAMO CRONOMETRADO</b>			<b>PROMEDIO</b>	<b>TIEMPO 0:15'</b>
TC11	Arenal de Morelos 2		9.907 km.	

DISTANCIA		DIRECCIÓN	INFORMACIÓN	DIST. REG.
TOTAL	PARCIAL			
0.000	0.000	 Lat: 22,40592 Lon: -101,17440	 <b>Control A TC 11</b>	10.560
0.11	0.11		Vado	10.44
0.31	0.20		Vado	10.24
0.77	0.45		Vado con Puente	9.78
1.33	0.55		Brinco	9.23
1.60	0.27		Brinco	8.95
4.31	2.70		Vado	6.24
4.98	0.66		Derecha 2 Empedrado	5.57





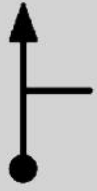




TC	11	Arenal de Morelos 2	<b>DISTANCIA</b>	<b>11</b>
TC	12	Santa Teresa 2	<b>10.560 km.</b>	
<b>TRAMO CRONOMETRADO</b>			<b>PROMEDIO</b>	<b>TIEMPO 0:15'</b>
TC11	Arenal de Morelos 2		9.907 km.	

DISTANCIA		DIRECCIÓN	INFORMACIÓN	DIST. REG.
TOTAL	PARCIAL			
6.47	1.49	 311	Izquierda 3	4.08
6.89	0.41	 312	 A la izquierda Por encarnación	3.66
7.11	0.21	 313	Vado !!!	3.44
9.30	2.19	 314	Izquierda Larga doble	1.25
9.907	0.598	 315 Lat: 22,41227 Lon: -101,25559	Control B TC 11	0.653
10.17	0.26	 316 Lat: 22,41269 Lon: -101,25799	Control C TC 11 Alto Total	0.38
10.23	0.06	 317	Inicia Poblado Arenal de morelos	0.32
10.32	0.09	 318	topes 2	0.23







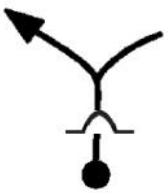

**PRÓX.: 0.13 !!!**

TC	11	Arenal de Morelos 2	DISTANCIA		11
			10.560 km.		
TC	12	Santa Teresa 2	TRAMO CRONOMETRADO		PROMEDIO
TC11	Arenal de Morelos 2		9.907 km.	42 k/h	TIEMPO 0:15'
DISTANCIA		DIRECCIÓN	INFORMACIÓN		DIST. REG.
TOTAL	PARCIAL				
10.45	0.13	319 	vias del tren		0.10
10.49	0.03	320  Lat: 22,41186 Lon: -101,26072	Control CH TC 12		0.06
10.560 0.000	0.068 0.000	321  Lat: 22,41168 Lon: -101,26134	Control A TC 12		0.000 40.401


TC	12	Santa Teresa 2	DISTANCIA	12
CH	12A	META	64.700 km.	
TRAMO CRONOMETRADO			PROMEDIO	
TC12	Santa Teresa 2		7.003 km.	43 k/h
TIEMPO 0:45'				

DISTANCIA		DIRECCIÓN	INFORMACIÓN	DIST. REG.
TOTAL	PARCIAL			
0.000	0.000	321  Lat: 22,41168 Lon: -101,26134	Control A TC 12	40.401
0.15	0.15	322 	Brinco	40.24
0.52	0.37	323 	Guarda Ganado Por la izquierda	39.87
0.92	0.39	324 	Puente	39.48
0.99	0.07	325 	Defrente	39.40
4.19	3.20	326 	 Recta	36.20
4.91	0.71	327 	Izquierda 3 Con puente	35.49
5.52	0.61	328 	Derecha 3	34.87

TC	12	Santa Teresa 2	DISTANCIA		12
CH	12A	META	64.700 km.		
TRAMO CRONOMETRADO			PROMEDIO		TIEMPO 0:45'
TC12	Santa Teresa 2		7.003 km.	43 k/h	



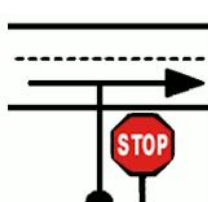





DISTANCIA		DIRECCIÓN	INFORMACIÓN	DIST. REG.
TOTAL	PARCIAL			
6.27	0.75	 329	Puente	34.12
6.54	0.26	 330	Vado	33.85
6.72	0.18	 331	Vado	33.67
7.003	0.277	 332 <small>Lat: 22,39705 Lon: -101,31106</small>	Control B TC 12	33.398
7.13	0.13	 333 <small>Lat: 22,39616 Lon: -101,31179</small>	Control C TC 12 Alto Total	33.26
7.17	0.03	 334	Zona de topes	33.22
7.45	0.28	 335	Tope A la izquierda	32.94
7.69	0.24	 336	Tope	32.70

PRÓX.: 0.17 !!!


 Made with Rabbit Roadbook Designer

Pag. 49

TC	12	Santa Teresa 2	DISTANCIA	12
CH	12A	META	64.700 km.	
TRAMO CRONOMETRADO			PROMEDIO	
TC12	Santa Teresa 2		7.003 km.	43 k/h
TIEMPO 0:45'				

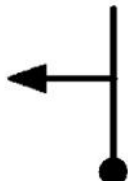





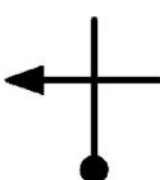



DISTANCIA		DIRECCIÓN	INFORMACIÓN	DIST. REG.
TOTAL	PARCIAL			
7.87	0.17	 337	Por la derecha	32.52
9.08	1.20	 338	Guarda Ganado	31.31
9.12	0.04	 339	Tomar Autopista con precaución	31.27
9.99	0.86	 340	Km 49 Proximo retorno	30.40
10.84	0.85	 341	Retorno	29.55
11.17	0.32	 342	Km 50	29.22
20.92	9.75	 343	Km 40	19.47
30.38	9.46	 344	Por La Derecha A AHUALULCO CHARCAS Antes De Subir El Puente	10.01

PRÓX.: 0.27

 Made with Rabbit Roadbook Designer

Pag. 50

TC	12	Santa Teresa 2	DISTANCIA	12
CH	12A	META	64.700 km.	
TRAMO CRONOMETRADO			PROMEDIO	
TC12	Santa Teresa 2		7.003 km.	43 k/h
TIEMPO 0:45'				

DISTANCIA		DIRECCIÓN	INFORMACIÓN	DIST. REG.
TOTAL	PARCIAL			
30.65	0.27	 345	A La Izquierda A AHUALULCO	9.74
30.78	0.13	 346	De Frente	9.61
33.48	2.69	 347	km 3	6.91
35.93	2.45	 348		4.46
39.79	3.85	 349	Glorieta A La Derecha Primera Salida	0.60
40.14	0.34	 350		0.26
40.26	0.12	 351	inicia zona de topes 4	0.13
40.40	0.13	 352	Seguir indicaciones De Oficial Para llegar al arco De META	0.00



## ABANDONO

NOMBRE: \_\_\_\_\_

No. DE AUTO: \_\_\_\_\_

NUMERO DE TC

REFERENCIA:

CAUSA DE ABANDONO: \_\_\_\_\_

\_\_\_\_\_

\_\_\_\_\_

\_\_\_\_\_

\_\_\_\_\_

\_\_\_\_\_

\_\_\_\_\_

\_\_\_\_\_

\_\_\_\_\_

\_\_\_\_\_

\_\_\_\_\_

\_\_\_\_\_

\_\_\_\_\_  
FIRMA DEL COMPETIDOR

\_\_\_\_\_  
BARREDORA





## HOJA DE EVALUACIÓN

PILOTO: \_\_\_\_\_

NAVEGANTE: \_\_\_\_\_

No. DE AUTO: \_\_\_\_\_

CALIFICACIÓN (1 = EXCELENTE, 5 = MUY MALO)	1	2	3	4	5
DOCUMENTACIÓN GENERAL					
REGLAMENTO PARTICULAR					
BOLETINES					
PROMOCIÓN GENERAL					
PRESENTACIÓN					
PAGINA DE INTERNET					
RUTA GENERALIDAD					
LIBRETA DE RUTA					
ESTADO DE LOS TRAMOS					
OFICIALES					
ESCRUTINADORES					
CONTROLES					
FUNCIONAMIENTO					
PRESENTACIÓN					
VPI					
JUECES DE HECHOS					
PUESTOS DE RADIO					
TREN DE CARRERA					
SEGURIDAD					
CIERRE DE TRAMOS					
AMBULANCIAS					
ARRANCADA					
META FINAL					

OBSERVACIONES:

CS

CS

CS

Y

O