




# Rally Cumbres de Hidalgo

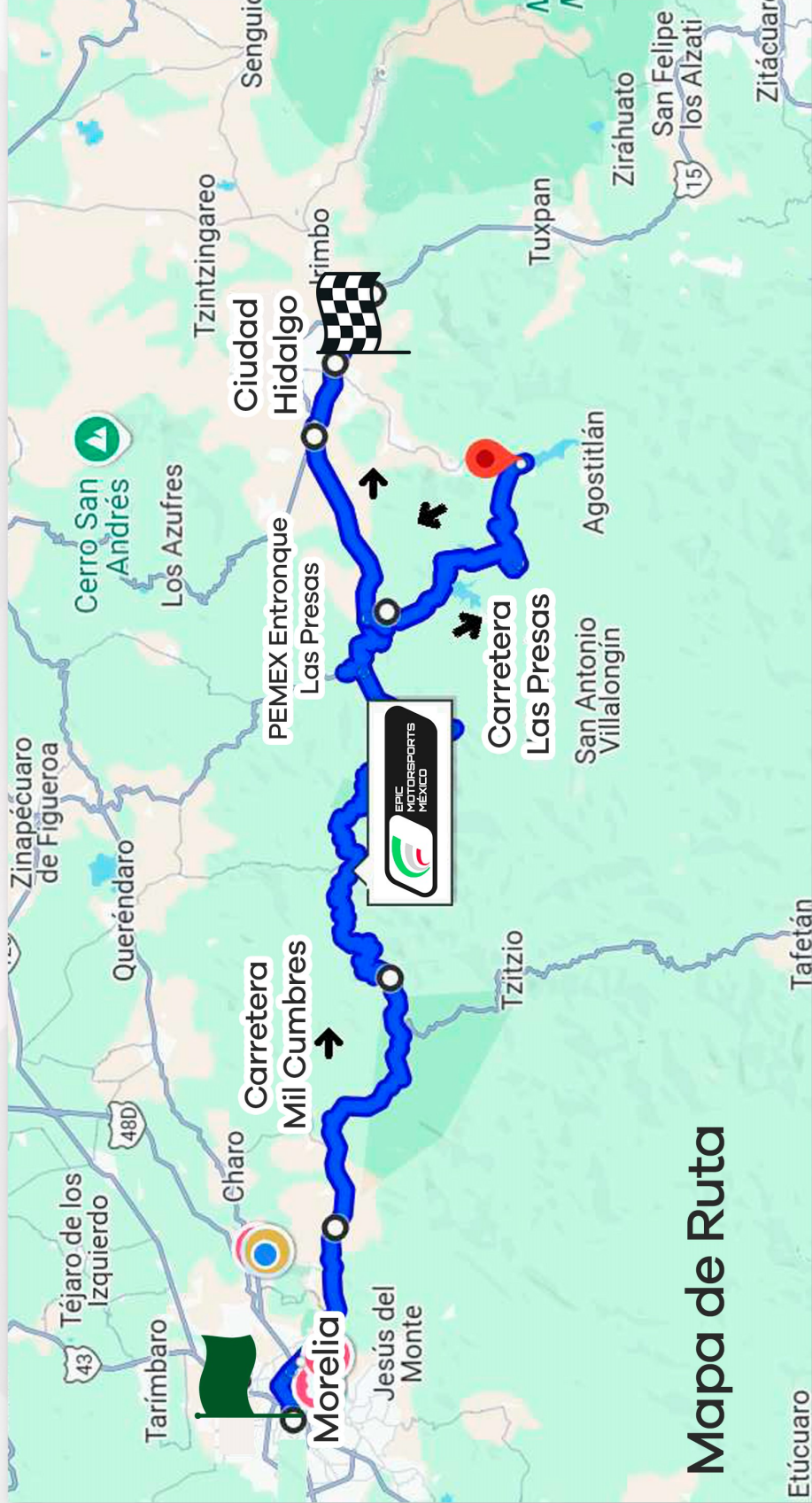
## Libreta A

18 Abril 2026





18 ABRIL  
RALLY  
**CUMBRES DE HIDALGO**  
MORELIA-CD. HIDALGO



## PÓLIZA DE SEGURO SOBRE RESPONSABILIDAD CIVIL GENERAL

### 1. DATOS DE LA PÓLIZA

Vigencia Desde las 12 hrs. del (día/mes/año): 17/04/2026 Hasta las 12 hrs. del (día/mes/año): 20/04/2026 Duración:3 días

Operación: DAÑOS

Plan de seguro: RESPONSABILIDAD CIVIL

Póliza: 000035815

Endoso:

Póliza anterior:

### 2. DATOS DEL ASEGURADO Y/O CONTRATANTE

Nombre: INVERNEXO ADVISING LATAM S.A.S DE C.V.

Calle y número: HIPÓLITO TAINE 244 Colonia: POLANCO V SECCIÓN Población: MIGUEL HIDALGO Estado: CIUDAD DE MEXICO Código postal: 11560

R.F.C.: IAL240404FI0

Número de cliente: 3091056

### 3. DESCRIPCIÓN DE LOS BIENES Y COBERTURAS

Sección	Cobertura	Suma Asegurada	Prima Neta
I	RESPONSABILIDAD CIVIL	3,000,000.00	4,000.00
	TOTAL	3,000,000.00	4,000.00

SOBRE: LA RESPONSABILIDAD CIVIL (ACTIVIDADES E INMUEBLES) EN QUE INCURRA EL ASEGURADO POR DAÑOS A TERCEROS EN SUS BIENES Y/O EN SUS PERSONAS, DURANTE EL DESARROLLO DE SUS ACTIVIDADES CONSISTENTES EN:

FECHA DEL EVENTO: 18 Y 19 DE ABRIL DE 2026.

EVENTO AMPARADO: RALLY DE REGULARIDAD COPA CAMAC 2026 DE LA COMISIÓN NACIONAL DE RALLIES MEXICO A.C.

PARTICIPANTES: 30 VEHÍCULOS PARTICIPANTES.

RUTA: MORELIA - MIL CUMBRES - LAS PRESAS - CIUDAD HIDALGO - LOS AZUFRES - CIUDAD HIDALGO.

TERRITORIALIDAD: MEXICO.

AMBITO DE COBERTURA: MEXICO.

BASE DE LA COBERTURA: PRINCIPIO DE OCURRENCIA.

LEGISLACION: PARA LA INTERPRETACION DE LAS CONDICIONES DEL SEGURO SIEMPRE APLICARA LA LEGISLACION MEXICANA Y EN LAS CORTES DE MEXICO.

COBERTURA	SUMA ASEGURADA
ACT. E INMUEBLES.....	\$ 3,000,000.00 MN

### 4. PRIMA DEL SEGURO

Fecha de emisión: 01/04/2026

Moneda: NAL

Periodo de pago: CONTADO

Primer recibo: 5,162.00

Subsecuentes:

Prima neta:	4,000.00	I.V.A.:	712.00
Recargo por pago fraccionado:	0.00	Artículo 101:	0.00
Gastos de expedición:	450.00	I.V.A. Artículo 101:	0.00
Subtotal:	4,450.00	Total a pagar:	5,162.00
Forma de pago:			

**Agente CYNTHIA GARZA DE YTA**

**Clave 10462**

**Clave Promotor 443**



Morelia, Mich., a 13 de abril de 2026

DIRECCIÓN GENERAL  
HOSPITAL MEMORIAL

A quien corresponda,

Por medio de la presente solicitamos a usted, el apoyo del Hospital Memorial para la realización de la Primera Fecha de la Copa CAMAC de Rallies de Regularidad 2026, Rally Ciudad Hidalgo CAMAC 2026, evento deportivo automovilístico, a desarrollarse el 18 de abril del presente año bajo la organización del Club Automovilístico Morelia A.C. (CAMAC) en colaboración de Epic Motorsports México (EMM) con el aval de la Comisión Nacional de Rallies México y la Federación Mexicana de Automovilismo Deportivo.

Para la realización del evento, solicitamos atentamente la disponibilidad de este Hospital para atender las urgencias que se puedan presentar, manteniéndose en alerta y en contacto con la Directora Médica del evento, Dra. Laura García y Moreno (Cel. 55-2910-4517).

Agradecemos de antemano su atención y su apoyo. Le enviamos un cordial saludo.

ATENTAMENTE

**ING. JUAN CARLOS RUANO MALAGON**  
**DIRECTOR DE SEGURIDAD Y CONTACTO CON AUTORIDADES EN EL**  
**RALLY REGULARIDAD CAMAC 2026**  
**Cel. 443 4101726**

Recibi Oficio  
Mirlegu Truanga R.  
13- abril-26



morelia **brilla más**

**0856**

Morelia, Mich., a 31 de marzo de 2026  
Asunto: Ocupación vía pública.

**Ing. Juan Luis Calderón Hinojosa.**  
**Presidente Club Automovilístico Morelia, A.C. CAMAC.**  
**P r e s e n t e.**

En atención a su solicitud y con fundamento en los artículos 76, 77, 78, 79, 80, 81, 82, 83, 84, 85 y 86 del Reglamento para el Funcionamiento y Regulación de Establecimientos Mercantiles en el municipio de Morelia y en los artículos 2 fracción IV y artículo 4 del Reglamento Urbano de los Sitios Culturales y Zonas de Transición del Municipio de Morelia y al artículo 17 del Reglamento para la Celebración de Espectáculos en el Municipio de Morelia, se le concede autorización para realizar el **Copa Camac, de Rallies de Regularidad 2026**, los días, lugares y horarios que se describen a continuación:

**18 de abril 2026**, Salida de Vehículos, sobre la Av. Francisco I. Madero de la calle Morelos Sur hasta Abasolo), de las 07:45 a las 10:45 horas.

Es exclusiva responsabilidad del organizador contar con el permiso el día del evento. Además, hacerse cargo de la vigilancia para conservar el buen orden. En caso de colocar algún toldo estos deberán ser estéticos, de color blanco y sin portar ningún tipo de publicidad, acorde a la imagen urbana del Centro Histórico, así mismo se prohíbe hacer uso del equipamiento urbano y clavar estacas que deterioren el espacio solicitado y se tiene que cuidar que no se dañe la propiedad municipal, quedando prohibido subir cualquier clase de vehículos automotores a las banquetas o plazas, no dañar la cantera, banquetas, áreas verdes, no sujetar ningún tipo de cuerda de árboles y estructuras monumentales, bancas ni fachadas de edificios y queda prohibida la venta de cualquier tipo de producto. Se impide las pintas y pega de propaganda en postes, arbotantes y de más equipamiento urbano, así como paredes y edificio se deberá ajustar a lo estipulado en el artículo 17 del Reglamento General de Limpieza Pública en el Municipio de Morelia, en caso contrario será sancionado conforme a los artículos 75, 76 y 77 del mismo reglamento. Con respecto a los niveles de ruido permitidos, en ninguna razón causará molestias, dispuesto por el Reglamento del Medio Ambiente en su artículo 64 y la Norma Oficial Mexicana-081-ECOL-1994. De igual forma, se deberá comprometer a desmontar todo el equipamiento al término del evento. **El presente solo tendrá validez con la autorización de la Secretaria de Seguridad y Protección Ciudadana.**

En caso de no cumplir con las especificaciones del presente permiso, será motivo de las sanciones correspondientes.

**ATENTAMENTE**

**M.A.E. Yankel Alfredo Benítez Silva.**  
**Secretario del Ayuntamiento.**



AYUNTAMIENTO CONSTITUCIONAL  
MORELIA MICH.  
SECRETARÍA DEL  
AYUNTAMIENTO

C.C.P.- Secretaria de Seguridad y Protección Ciudadana.  
C.C.P.- Dirección de Inspección y Vigilancia.  
C.C.P.- Dirección de Residuos Sólidos.  
C.C.P.- Archivo  
YABS/CAJP/mnib



Morelia, Mich., a 13 de abril de 2026

DIRECCIÓN GENERAL

ESPITAL MEMORIA

A quien corresponda,

Por medio de la presente solicitamos a usted, el apoyo de su empresa Guas RAVA Sr. Gustavo Ramirez cel. 4433251650 para la realización de la Primera Fecha de la Copa CAMAC de Rallies de Regularidad 2026, Rally Ciudad Hidalgo CAMAC 2026, evento deportivo automovilístico, a desarrollarse el 18 de abril del presente año bajo la organización del Club Automovilístico Morelia A.C. (CAMAC) en colaboración de Epic Motorsports México (EMM) con el aval de la Comisión Nacional de Rallies México y la Federación Mexicana de Automovilismo Deportivo.

Para la realización del evento, solicitamos atentamente la disponibilidad de una grua acompañando al rally pendiente de las tripulaciones participantes para cualquier eventualidad

Agradecemos de antemano su atención y su apoyo. Le enviamos un cordial saludo.

ATENTAMENTE

**ING. JUAN CARLOS RUANO MALAGON**  
**DIRECTOR DE SEGURIDAD Y CONTACTO CON AUTORIDADES EN EL**  
**RALLY REGULARIDAD CAMAC 2026**  
Cel. 443 4101726

# 1 T

Etapa 1 Transito












Inicia **0:00:00**















De Arco salida en Catedral de Morelia







Distancia **17.595 km**

Letrero en carretera Morelia - Mil Cumbres

Tiempo **0:40:00**

Num Ref	Distancia Odometro Km	Tiempo Parcial	Velocidad kph (mph)	Señas	Instrucciones	Hora Ideal
#1012	0.000 (17.595)	0:40:00	<b>26</b> (16)		Arco de Salida	<b>0:00:00</b>
#1013	0.050 (17.545)				7 semaforos seguir de frente	
#1020	1.006 (16.589)				Las Tarascas y semáforo seguir de frente ligeramente a la derecha por Av Acueducto	
#1021	1.603 (15.992)				2 Semáforos seguir de frente	
#1023	2.694 (14.901)				Termina Acueducto y 3 semáforos seguir de frente	
#1025	3.080 (14.515)				PEMEX lado derecho Semáforo seguir de frente	
#1026	3.201 (14.394)				Semáforo y seguir de frente por carriles centrales	
#1027	3.678 (13.917)				Semaforo	
#1028	4.126 (13.469)				Semáforo seguir de frente por distribuidor vial	
#1031	5.445 (12.150)				Seguir por carril derecho	
#1032	6.064 (11.531)				Letrero CLUB FUTURAMA	

Num Ref	Distancia Odometro Km	Tiempo Parcial	Velocidad kph (mph)	Señas	Instrucciones	Hora Ideal
#1033	7.326 (10.269)				Termina camión	
#1206	7.413 (10.182)				Tope 2	
#1208	8.059 (9.536)				Tope	
#1209	8.166 (9.429)				PEMEX lado derecho	
#1210	8.466 (9.129)				Km 235 lado derecho	
#1211	8.692 (8.903)				Tope	
#1212	9.484 (8.111)			 	Km 234 lado derecho Inicia obra PRECAUCION Seguir indicaciones de circulacion	
#1213	12.630 (4.965)				Topes 2	
#1214	13.144 (4.451)				PEMEX lado derecho	
#1215	13.860 (3.735)			  	Tope y km 230 lado derecho Inicia comparacion de odometros en km 230 Odometro 0.000	
#1216	13.944 (3.651)				Tope	

Num Ref	Distancia Odometro Km	Tiempo Parcial	Velocidad kph (mph)	Señas	Instrucciones	Hora Ideal
#1217	14.594 (3.001)				Topes 3	
#1220	15.937 (1.658)				Km 228 lado derecho Termina comparacion de odometros Distancia 2.077 km	
#1221	16.036 (1.559)				Topes 2	
#1223	16.192 (1.403)				Letrero CD HIDALGO 81	
#1224	17.387 (0.208)				Letrero azul MIL CUMBRES CHARO ZURUMBENEO	
#1225	17.595 (0.000)				Letrero triple EL TEMAZCAL 12 LA POLVILLA 17 CD HIDALGO 79  FIN DE ETAPA	<b>0:40:00</b>



\* cd\_hidalgo\_A



# 2<sup>R</sup>

Etapa 2 Regularidad

Inicia **0:40:00**

De letrero triple en carretera Morelia - Mil Cumbres

Distancia **11.370 km**

A km 215 misma carretera



Tiempo **0:10:38**

Num Ref	Distancia Odometro Km	Tiempo Parcial	Velocidad kph (mph)	Señas	Instrucciones	Hora Ideal
#1225	0.000				Letrero triple EL TEMAZCAL 12 LA POLVILLA 17 CD HIDALGO 79	<b>0:40:00</b>
#1253	0.285	0:00:17	<b>60</b> (37)		Km 226 lado derecho	<b>0:40:17</b>
#1256	1.015	0:00:54	<b>68</b> (42)		Km 225 lado derecho	<b>0:41:11</b>
#1259	0.982	0:00:55	<b>64</b> (40)		km 224 lado derecho	<b>0:42:06</b>
#1260	1.004	0:00:55	<b>66</b> (41)		Km 223 invertido lado izquierdo	<b>0:43:01</b>
#1262	1.005	0:00:55	<b>66</b> (41)	 	Km 222 lado derecho Tope a 900 m	<b>0:43:56</b>
#1354	0.941	0:00:52	<b>65</b> (40)	 	Km 221 invertido lado izquierdo Tope a 190 m	<b>0:44:48</b>
#1356	1.057	0:00:59	<b>64</b> (40)		Km 220 lado derecho	<b>0:45:47</b>
#1359	0.958	0:00:56	<b>62</b> (39)		Km 219 piso lado derecho	<b>0:46:43</b>



\* cd\_hidalgo\_A



Num Ref	Distancia Odometro Km	Tiempo Parcial	Velocidad kph (mph)	Señas	Instrucciones	Hora Ideal
#1362	1.069	0:01:02	<b>62</b> (39)		Km 218 en letrero DISMINUYA VELOCIDAD	<b>0:47:45</b>
#1365	0.993	0:00:59	<b>61</b> (38)	<b><u>Km</u></b>	Km 217 piso lado derecho	<b>0:48:44</b>
#1367	0.949	0:00:53	<b>64</b> (40)	<b><u>Km</u></b>	Km 216 en piso lado derecho	<b>0:49:37</b>
#1370	1.112	0:01:01	<b>66</b> (41)		Km 215 de lamina lado derecho FIN DE ETAPA	<b>0:50:38</b>



\* cd\_hidalgo\_A



# 3 T

Etapa 3 Transito

De km 215 carretera Morelia - Mil Cumbres

A km 211 misma carretera

Inicia **0:50:38**

Distancia **3.994 km**

Tiempo **0:09:22**

Num Ref	Distancia Odometro Km	Tiempo Parcial	Velocidad kph (mph)	Señas	Instrucciones	Hora Ideal
#1370	0.000 (3.994)	0:09:22	<b>26</b> (16)		Km 215 de lamina lado derecho	<b>0:50:38</b>
#1376	1.342 (2.652)				Letrero triple TZITZIO CD HIDALGO HUETAMO	
#1377	1.582 (2.412)				Seguir de frente	
#1401	1.690 (2.304)				Letrero CD HIDALGO 70	
#1402	1.941 (2.053)				Km 213 invertido lado izquierdo	
#1408	3.994 (0.000)				Km 211 invertido lado izquierdo FIN DE ETAPA	<b>1:00:00</b>



\* cd\_hidalgo\_A



# 4 R

Etapa 4 Regularidad


Inicia **1:00:00**

De km 211 carretera Morelia - Mil Cumbres

Distancia **16.285 km**

A km 195 misma carretera



Tiempo **0:15:35**

Num Ref	Distancia Odometro Km	Tiempo Parcial	Velocidad kph (mph)	Señas	Instrucciones	Hora Ideal
#1408	0.000				Km 211 invertido lado izquierdo	<b>1:00:00</b>
#1412	1.053	0:01:00	<b>63</b> (39)		Km 210 invertido la izquierdo	<b>1:01:00</b>
#1415	0.996	0:01:05	<b>55</b> (34)		Km 209 lado izquierdo sin lamina	<b>1:02:05</b>
#1418	1.002	0:01:02	<b>58</b> (36)		Km 208 lado derecho	<b>1:03:07</b>
#1421	1.064	0:01:04	<b>60</b> (37)		Km 207 lado derecho	<b>1:04:11</b>
#1424	0.958	0:00:57	<b>61</b> (38)		Km 206 lado derecho	<b>1:05:08</b>
#1427	1.028	0:00:58	<b>64</b> (40)		Km 205 invertido lado izquierdo	<b>1:06:06</b>
#1430	1.022	0:00:54	<b>68</b> (42)		Km 204 lado derecho	<b>1:07:00</b>
#1433	1.013	0:00:55	<b>66</b> (41)		Km 203 lado derecho	<b>1:07:55</b>
#1440	1.027	0:01:00	<b>62</b> (39)	<b>Km</b>	Km 202 en piso lado derecho	<b>1:08:55</b>
#1443	1.080	0:00:58	<b>67</b> (42)	<b>Km</b>	Km 201 en piso lado derecho	<b>1:09:53</b>



\* cd\_hidalgo\_A



Num Ref	Distancia Odometro Km	Tiempo Parcial	Velocidad kph (mph)	Señas	Instrucciones	Hora Ideal
#1446	1.007	0:00:58	<b>63</b> (39)	<b><u>Km</u></b>	Km 200 en piso lado derecho	<b>1:10:51</b>
#1449	0.973	0:00:57	<b>61</b> (38)	<b><u>Km</u></b>	Km 199 piso lado izquierdo	<b>1:11:48</b>
#1452	1.038	0:00:59	<b>63</b> (39)		Km 198 lado izquierdo de concreto	<b>1:12:47</b>
#1455	0.983	0:00:54	<b>66</b> (41)	<b><u>Km</u></b>	Km 197 en piso lado derecho	<b>1:13:41</b>
#1458	1.012	0:00:57	<b>64</b> (40)		Km 196 concreto lado izquierdo y piso lado derecho	<b>1:14:38</b>
#1460	1.029	0:00:57	<b>65</b> (40)	<b><u>Km</u></b>	Km 195 en piso ambos lados FIN DE ETAPA	<b>1:15:35</b>



\* cd\_hidalgo\_A



# 5<sup>T</sup>

Etapa 5 Transito

De km 195 carretera Morelia - Mil Cumbres

A km 194 misma carretera

Inicia **1:15:35**

Distancia **1.122 km**

Tiempo **0:05:25**

Num Ref	Distancia Odometro Km	Tiempo Parcial	Velocidad kph (mph)	Señas	Instrucciones	Hora Ideal
#1460	0.000 (1.122)	0:05:25	<b>12</b> (7)	<b><u>Km</u></b>	Km 195 en piso ambos lados	<b>1:15:35</b>
#1463	1.122 (0.000)				Km 194 invertido lado izquierdo FIN DE ETAPA	<b>1:21:00</b>



\* cd\_hidalgo\_A



# 6 R

Etapa 6 Regularidad

Inicia **1:21:00**

De Km 194 carretera Morelia - Mil Cumbres

Distancia **13.174 km**

A km 181 misma carretera

Tiempo **0:12:42**

Num Ref	Distancia Odometro Km	Tiempo Parcial	Velocidad kph (mph)	Señas	Instrucciones	Hora Ideal
#1463	0.000				Km 194 invertido lado izquierdo	<b>1:21:00</b>
#1466	0.996	0:01:01	<b>59</b> (37)	<b><u>Km</u></b>	Km 193 piso lado izquierdo borroso	<b>1:22:01</b>
#1469	1.016	0:00:57	<b>64</b> (40)	<b><u>Km</u></b>	Km 192 piso lado derecho	<b>1:22:58</b>
#1472	0.967	0:00:52	<b>67</b> (42)	<b><u>Km</u></b>	Km 191 piso lado izquierdo	<b>1:23:50</b>
#1475	0.984	0:01:07	<b>53</b> (33)		Km 190 concreto lado izquierdo y piso	<b>1:24:57</b>
#1478	0.998	0:00:52	<b>69</b> (43)	<b><u>Km</u></b>	Km 189 en piso lado derecho	<b>1:25:49</b>
#1480	1.009	0:01:00	<b>61</b> (38)	<b><u>Km</u></b>	Km 188 en piso lado derecho	<b>1:26:49</b>
#1484	0.966	0:00:55	<b>63</b> (39)	<b><u>Km</u></b>	Km 187 en piso lado derecho	<b>1:27:44</b>
#1487	1.083	0:01:08	<b>57</b> (35)		Km 186 lado derecho	<b>1:28:52</b>
#1490	1.033	0:01:00	<b>62</b> (39)		Km 185 lado derecho	<b>1:29:52</b>
#1493	1.019	0:00:55	<b>67</b> (42)		Km 184 lado derecho	<b>1:30:47</b>



\* cd\_hidalgo\_A



Num Ref	Distancia Odometro Km	Tiempo Parcial	Velocidad kph (mph)	Señas	Instrucciones	Hora Ideal
#1497	1.070	0:00:58	<b>66</b> (41)		Km 183 lado derecho	<b>1:31:45</b>
#1500	0.967	0:01:00	<b>58</b> (36)		Km 182 invertido lado izquierdo	<b>1:32:45</b>
#1503	1.066	0:00:57	<b>67</b> (42)		Km 181 lado derecho FIN DE ETAPA	<b>1:33:42</b>



\* cd\_hidalgo\_A



# 7<sup>L</sup>

Etapa 7 Limitada

De Km 181 carretera Morelia - Mil Cumbres

A km 175 misma carretera

Inicia **1:33:42**

Distancia **6.022 km**

Tiempo **0:04:21**

Num Ref	Distancia Odometro Km	Tiempo Parcial	Velocidad kph (mph)	Señas	Instrucciones	Hora Ideal
#1503	0.000 (6.022)	0:04:21	<b>83</b> (52)		Km 181 lado derecho	<b>1:33:42</b>
#1606	1.981 (4.041)				Km 179 lado derecho	
#1617	6.022 (0.000)				Km 175 lado derecho NO PENALIZA EL ADELANTO FIN DE ETAPA	<b>1:38:03</b>



\* cd\_hidalgo\_A



# 8 T

Etapa 8 Transito

Inicia **1:38:03**

De Km 175 carretera Morelia - Mil Cumbres

Distancia **15.560 km**

A letrero 60 kph carretera Mil Cumbres - Las Presas





Tiempo **0:31:57**

Num Ref	Distancia Odometro Km	Tiempo Parcial	Velocidad kph (mph)	Señas	Instrucciones	Hora Ideal
#1617	0.000 (15.560)	0:31:57	<b>29</b> (18)		Km 175 lado derecho NO PENALIZA EL ADELANTO	<b>1:38:03</b>
#1620	1.940 (13.620)				Km 173 lado derecho sin lamina	
#1622	2.653 (12.907)				Topes 2	
#1625	4.153 (11.407)				Km 171 lado derecho	
#1626	6.182 (9.378)				Km 169 invertido lado izquierdo	
#1627	7.186 (8.374)				Km 168 lado derecho	
#1628	8.211 (7.349)				Km 167 invertido lado izquierdo	
#1629	8.549 (7.011)				Precaucion Seguir de frente y Letrero ANGANGUEO OCAMPO MARIPOSA MONARCA	
#1630	9.372 (6.188)				Km 166 lado derecho	



\* cd\_hidalgo\_A



Num Ref	Distancia Odometro Km	Tiempo Parcial	Velocidad kph (mph)	Señas	Instrucciones	Hora Ideal
#1632	15.240 (0.320)				Letrero PUCUATO SABANETA MATA DE PINOS	
#1634	15.350 (0.210)			 	A la derecha PEMEX lado izquierdo Tiempo para servicio 10 minutos	
#1635	15.560 (0.000)				Letrero 60 km/h FIN DE ETAPA	<b>2:10:00</b>



\* cd\_hidalgo\_A



Etapa 9 Regularidad

Inicia **2:10:00**

**9** R

De letrero de 60 Km/h en carretera Mil Cumbres - Las Presas

Distancia **24.033 km**

A Km 22 misma carretera

Tiempo **0:24:18**













Existen mojoneras de lamina, de concreto y en piso. Tomar en cuenta las indicadas aquí

Num Ref	Distancia Odometro Km	Tiempo Parcial	Velocidad kph (mph)	Señas	Instrucciones	Hora Ideal
#1635	0.000				Letrero 60 km/h	<b>2:10:00</b>
#1637	0.419	0:00:28	<b>54</b> (34)		Km 46 en señal de curva izquierda y piso	<b>2:10:28</b>
#1640	0.960	0:01:03	<b>55</b> (34)	<u>Km</u>	Km 45 marca en piso lado derecho	<b>2:11:31</b>
#1643	0.980	0:00:57	<b>62</b> (39)	<u>Km</u>	Km 44 marca en piso lado derecho	<b>2:12:28</b>
#1645	0.961	0:01:06	<b>52</b> (32)	<u>Km</u>	Km 43 marca en piso lado derecho	<b>2:13:34</b>
#1647	1.011	0:01:08	<b>54</b> (34)		Km 42 de lamina lado derecho	<b>2:14:42</b>
#1650	1.006	0:01:05	<b>56</b> (35)		Km 41 de lamina invertido lado izquierdo	<b>2:15:47</b>
#1653	0.987	0:01:02	<b>57</b> (35)	  	Km 40 de lamina lado derecho Tope a 110 m Seguir de frente a 620 m	<b>2:16:49</b>
#1654	0.955	0:01:03	<b>55</b> (34)		Km 39 de lamina invertido lado izquierdo	<b>2:17:52</b>



\* cd\_hidalgo\_A



Num Ref	Distancia Odometro Km	Tiempo Parcial	Velocidad kph (mph)	Señas	Instrucciones	Hora Ideal
#1658	1.030	0:01:08	<b>55</b> (34)		Km 38 de lamina lado derecho Tope a 380 m	<b>2:19:00</b>
#1660	0.993	0:01:00	<b>60</b> (37)		Km 37 marca en piso lado derecho	<b>2:20:00</b>
#1661	0.944	0:01:01	<b>56</b> (35)		Km 36 de lamina lado derecho	<b>2:21:01</b>
#1664	1.037	0:01:03	<b>59</b> (37)		Km 35 de lamina invertido lado izquierdo	<b>2:22:04</b>
#1667	0.977	0:00:50	<b>70</b> (43)		Km 34 de lamina lado derecho	<b>2:22:54</b>
#1670	0.964	0:00:53	<b>65</b> (40)		km 33 marca en piso lado derecho	<b>2:23:47</b>
#1672	0.984	0:00:56	<b>63</b> (39)		Km 32 marca en lado derecho	<b>2:24:43</b>
#1675	0.985	0:00:58	<b>61</b> (38)		Km 31 marca en piso lado derecho	<b>2:25:41</b>
#1678	0.985	0:01:00	<b>59</b> (37)		Km 30 marca en piso lado derecho 3 topes a 840 m	<b>2:26:41</b>
#1682	0.953	0:00:59	<b>58</b> (36)		Km 29 en piso lado derecho antes del 3er tope	<b>2:27:40</b>
#1685	1.020	0:00:56	<b>66</b> (41)		Km 28 marca en piso lado derecho	<b>2:28:36</b>
#1688	0.989	0:00:59	<b>60</b> (37)		Km 27 marca en piso lado derecho	<b>2:29:35</b>

Num Ref	Distancia Odometro Km	Tiempo Parcial	Velocidad kph (mph)	Señas	Instrucciones	Hora Ideal
#1691	0.988	0:00:56	<b>64</b> (40)	<b><u>Km</u></b>	Km 26 marca en piso lado derecho	<b>2:30:31</b>
#1693	0.978	0:00:58	<b>61</b> (38)	<b><u>Km</u></b>	Km 25 marca en piso lado derecho	<b>2:31:29</b>
#1696	0.965	0:00:55	<b>63</b> (39)	<b><u>Km</u></b>	Km 24 marca en piso lado derecho	<b>2:32:24</b>
#1698	0.977	0:00:59	<b>60</b> (37)	<b><u>Km</u></b>	Km 23 marca en piso lado derecho	<b>2:33:23</b>
#1701	0.985	0:00:55	<b>64</b> (40)	<b><u>Km</u></b>	Km 22 marca en piso ambos lados FIN DE ETAPA	<b>2:34:18</b>



\* cd\_hidalgo\_A



# 10<sup>T</sup>

Etapa 10 Transito

Inicia **2:34:18**













De Km 22 carretera Mil Cumbres - Las Presas

Distancia **5.322 km**

A misma ubicacion

Tiempo **0:47:42**

Se dispone de 40 minutos aproximadamente

Num Ref	Distancia Odometro Km	Tiempo Parcial	Velocidad kph (mph)	Señas	Instrucciones	Hora Ideal
#1701	0.000 (5.322)	0:47:42	7 (4)		Km 22 marca en piso ambos lados	<b>2:34:18</b>
#1701	0.260 (5.062)				Topes 2	
#1702	2.024 (3.298)				Km 20 lado derecho	
#1704	2.160 (3.162)				A la izquierda	
#1705	2.217 (3.105)				Topes 2	
#1706	2.650 (2.672)			  	Vuelta en U en cabaña azul Servicio Tiempo disponible 40 minutos aproximadamente	
#1707	3.070 (2.252)				Topes 2	
#1708	3.187 (2.135)				A la derecha	
#1709	4.762 (0.560)				Topes 2	
#1711	5.322 (0.000)				Km 22 marca en piso ambos lados FIN DE ETAPA	<b>3:22:00</b>



\* cd\_hidalgo\_A



# 11 R

Etapa 11 Regularidad

Inicia **3:22:00**

De km 22 en carretera Las Presas - Mil Cumbres

Distancia **23.617 km**

A km 46 misma carretera

Tiempo **0:23:05**

Existen mojoneras de lamina, de concreto y en piso.  
Tomar en cuenta las indicadas aquí

Num Ref	Distancia Odometro Km	Tiempo Parcial	Velocidad kph (mph)	Señas	Instrucciones	Hora Ideal
#1711	0.000			<u>Km</u>	Km 22 marca en piso ambos lados	<b>3:22:00</b>
#1753	0.987	0:01:09	<b>51</b> (32)	<u>Km</u>	Km.23 marca en piso lado izquierdo	<b>3:23:09</b>
#1756	0.973	0:00:55	<b>64</b> (40)	<u>Km</u>	Km 24 marca en piso lado izquierdo	<b>3:24:04</b>
#1759	0.988	0:00:53	<b>67</b> (42)	<u>Km</u>	Km 25 marca en piso lado izquierdo	<b>3:24:57</b>
#1762	0.972	0:00:54	<b>65</b> (40)	<u>Km</u>	Km 26 marca en piso ambos lados	<b>3:25:51</b>
#1765	0.989	0:00:57	<b>62</b> (39)	<u>Km</u>	Km 27 marca en piso ambos lados	<b>3:26:48</b>
#1767	0.989	0:00:55	<b>65</b> (40)	<u>Km</u> 	Km 28 lado izquierdo marca en piso Tope a 930 m	<b>3:27:43</b>
#1770	1.020	0:00:59	<b>62</b> (39)	<u>Km</u> 	Km 29 en piso lado izquierdo 2 Topes a 100 m	<b>3:28:42</b>
#1772	0.950	0:00:53	<b>65</b> (40)	<u>Km</u>	Km.30 marca en piso lado izquierdo	<b>3:29:35</b>



\* cd\_hidalgo\_A



Num Ref	Distancia Odometro Km	Tiempo Parcial	Velocidad kph (mph)	Señas	Instrucciones	Hora Ideal
#1775	0.989	0:00:56	<b>64</b> (40)	<u>Km</u>	Km 31 marca en piso lado izquierdo	<b>3:30:31</b>
#1778	0.979	0:00:53	<b>66</b> (41)	<u>Km</u>	Km 32 en piso lado izquierdo	<b>3:31:24</b>
#1781	0.976	0:00:55	<b>64</b> (40)	<u>Km</u>	Km 33 marca en piso lado izquierdo	<b>3:32:19</b>
#1784	0.975	0:00:58	<b>61</b> (38)		Km 34 de lamina invertido lado izquierdo	<b>3:33:17</b>
#1787	0.979	0:00:55	<b>64</b> (40)		Km 35 de lamina lado derecho	<b>3:34:12</b>
#1790	1.034	0:00:58	<b>64</b> (40)		Km 36 de lámina invertido lado izquierdo	<b>3:35:10</b>
#1793	0.956	0:00:52	<b>66</b> (41)	<u>Km</u>	Km 37 marca en piso lado izquierdo Tope a 650 m	<b>3:36:02</b>
#1796	0.980	0:01:00	<b>59</b> (37)	<u>Km</u>	Km 38 de lamina invertido lado izquierdo	<b>3:37:02</b>
#1798	1.029	0:01:02	<b>60</b> (37)		Km 39 de lamina lado derecho y Tope a 880 m	<b>3:38:04</b>
#1800	0.950	0:00:50	<b>68</b> (42)		Km 40 de lamina invertido lado izquierdo	<b>3:38:54</b>
#1803	0.987	0:01:00	<b>59</b> (37)		Km 41 de lamina lado derecho	<b>3:39:54</b>
#1806	1.009	0:01:00	<b>61</b> (38)		Km 42 de lamina invertido lado izquierdo	<b>3:40:54</b>
#1809	1.015	0:01:06	<b>55</b> (34)	<u>Km</u>	Km 43 marca en piso lado izquierdo	<b>3:42:00</b>

Num Ref	Distancia Odometro Km	Tiempo Parcial	Velocidad kph (mph)	Señas	Instrucciones	Hora Ideal
#1812	0.962	0:01:06	<b>52</b> (32)	<b><u>Km</u></b>	Km 44 marca en piso lado izquierdo	<b>3:43:06</b>
#1815	0.978	0:01:04	<b>55</b> (34)	<b><u>Km</u></b>	Km 45 marca en piso lado izquierdo	<b>3:44:10</b>
#1818	0.951	0:00:55	<b>62</b> (39)	<b><u>Km</u></b>	Km 46 en piso lado izquierdo FIN DE ETAPA	<b>3:45:05</b>



\* cd\_hidalgo\_A



# 12<sup>T</sup>

Etapa 12 Transito












Inicia **3:45:05**

De km 46 carretera Las Presas - Mil Cumbres

Distancia **12.620 km**

A letrero en carretera Mil Cumbres - Cd Hidalgo

Tiempo **0:17:55**

Num Ref	Distancia Odometro Km	Tiempo Parcial	Velocidad kph (mph)	Señas	Instrucciones	Hora Ideal
#1818	0.000 (12.620)	0:17:55	<b>42</b> (26)		Km 46 en piso lado izquierdo	<b>3:45:05</b>
#1850	0.642 (11.978)			 	A la derecha con precaucion PEMEX lado derecho	
#1851	1.320 (11.300)				Topes 2	
#1854	4.939 (7.681)				Km 156 lado derecho	
#1855	5.294 (7.326)				Topes 2	
#1857	7.940 (4.680)				PEMEX lado izquierdo	
#1858	10.673 (1.947)				PEMEX lado izquierdo	
#1859	11.845 (0.775)				Km 146 invertido lado izquierdo	
#1860	12.142 (0.478)				PEMEX lado izquierdo	
#1861	12.620 (0.000)				Letrero CD HIDALGO LOS AZUFRES  FIN DE ETAPA	<b>4:03:00</b>

# 13<sup>T</sup>

Etapa 13 Transito











Inicia **4:03:00**

De letrero en carretera Mil Cumbres - Cd Hidalgo

Distancia **5.662 km**

A META en plaza de Cd Hidalgo

Tiempo **0:12:00**

Num Ref	Distancia Odometro Km	Tiempo Parcial	Velocidad kph (mph)	Señas	Instrucciones	Hora Ideal
#1861	0.000 (5.662)	0:12:00	<b>28</b> (17)		Letrero CD HIDALGO LOS AZUFRES	<b>4:03:00</b>
#1862	0.190 (5.472)				Seguir de frente a CD HIDALGO	
#1881	0.396 (5.266)				Letrero triple ANGANGUEO OCAMPO CD HIDALGO	
#1882	0.633 (5.029)				PEMEX lado derecho	
#1883	1.494 (4.168)				Por la derecha a CD HIDALGO	
#1884	1.641 (4.021)				Seguir de frente	
#1885	3.098 (2.564)				Tope	
#1886	3.154 (2.508)				Puente peatonal	
#1887	3.441 (2.221)				Tope	
#1888	4.053 (1.609)				Semaforo PEMEX lado izquierdo	



\* cd\_hidalgo\_A



Num Ref	Distancia Odometro Km	Tiempo Parcial	Velocidad kph (mph)	Señas	Instrucciones	Hora Ideal
#1889	4.386 (1.276)				Topes 3	
#1892	5.141 (0.521)				Semaforo seguir de frente por Av Morelos	
#1893	5.214 (0.448)			<b>Comex</b>	COMEX lado derecho	
#1894	5.490 (0.172)				A la izquierda por calle Cuauhtemoc	
#1901	5.612 (0.050)				A la izquierda	
#1905.5	5.662 (0.000)				Arco de META ¡BIENVENIDOS! FIN DE ETAPA	<b>4:15:00</b>



\* cd\_hidalgo\_A



Etapa	Distancia Km	Tiempo	kph	Hora Fin	Regularidad	
1 Transito	17.595	0:40:00	26	0:40:00		
2 Regularidad	11.370	0:10:38	64	0:50:38	11.370	0:10:38
3 Transito	3.994	0:09:22	26	1:00:00		
4 Regularidad	16.285	0:15:35	63	1:15:35	16.285	0:15:35
5 Transito	1.122	0:05:25	12	1:21:00		
6 Regularidad	13.174	0:12:42	62	1:33:42	13.174	0:12:42
7 Limitada	6.022	0:04:21	83	1:38:03		
8 Transito	15.560	0:31:57	29	2:10:00		
9 Regularidad	24.033	0:24:18	59	2:34:18	24.033	0:24:18
10 Transito	5.322	0:47:42	7	3:22:00		
11 Regularidad	23.617	0:23:05	61	3:45:05	23.617	0:23:05
12 Transito	12.620	0:17:55	42	4:03:00		
13 Transito	5.662	0:12:00	28	4:15:00		
Total	156.376	4:15:00	37		88.479	1:26:18

cd\_hgo01\_A cd\_hgo0234\_A cd\_hgo056\_A cd\_hgo08\_A cd\_hgo09\_A cd\_hgo10\_A cd\_hgo11a14\_A