





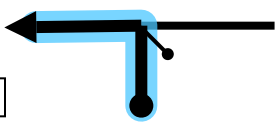
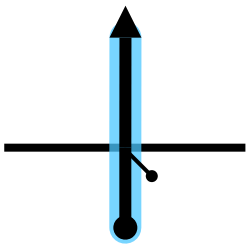
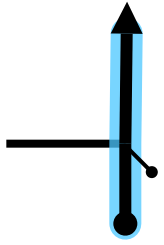
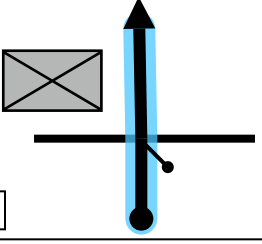

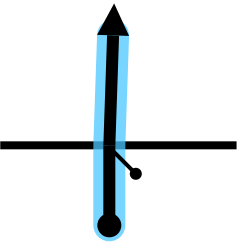
LIBRETA DE RUTA VELOCIDAD

27 DE JUNIO 2026
SAN JOSE DE GRACIA AGS



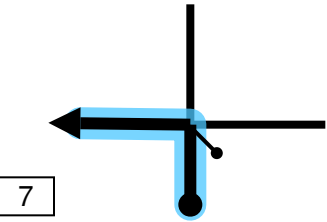
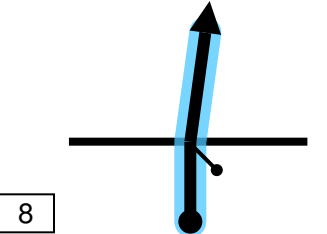
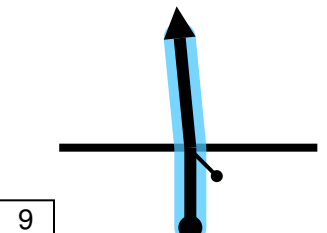

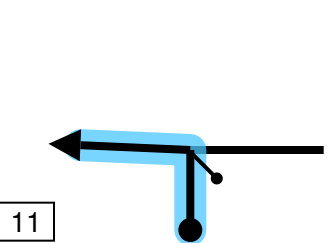
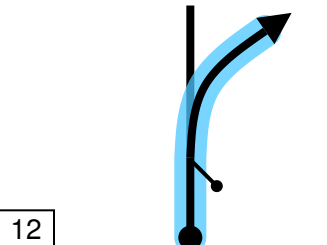
SÁBADO 27 DE JUNIO

TC CH	LOCALIZACION	DIST TC	DIST		TIEMPO PARCIAL	HORA PRIMER AUTO	
			TRANS	TOTAL			
CH0	ENTRADA PARQUE CERRADO					08:30	SECCION N° 1
PCO	Salida parque cerrado San Jose de Gracia	0.000	0.000	0.000	00:00	09:00	
1			13.900	13.900	00:20	09:20	
TC1	LA CONGOJA 1	11.060				09:23	
1A	Vuelta en U y reclasificacion		0.710	11.770	00:13	09:36	
TOTALES SECCION 1		11.060	14.610	11.770			
2	SALIDA RECLASIFICACION				01:00	10:36	SECCION N° 2
TC2	PAREDES 1	11.530				10:39	
2A	Entrada servicio- Plaza Principal Paredes		1.910	13.440	00:14	10:53	
2B	Salida de Servicio		0.000	0.000	00:50	11:43	
3			1.830	1.830	00:03	11:46	
TC3	LA CONGOJA 2	11.060				11:49	
3A	Vuelta en U y reclasificacion		0.710	11.77	00:13	12:02	
TOTALES SECCION 2		22.590	4.450	27.040			
4					01:00	13:02	SECCION N° 3
TC4	PAREDES 2	11.530				13:05	
4A	Entrada servicio- Plaza Principal Paredes		1.910	13.440	00:14	13:19	
4B	Salida de Servicio		0.000	0.000	00:50	14:09	
5			1.830	1.830	00:03	14:12	
TC5	LA CONGOJA 3	11.060				14:15	
5A	Vuelta en U y reclasificacion		0.710	11.77	00:13	14:28	
TOTALES SECCION 3		22.590	4.450	27.040			
6					01:00	15:28	SECC N°4
TC6	SAN JOSE DE GRACIA	11.530				15:31	
6A	Entrada servicio- Plaza Principal Paredes		1.910	13.440	00:33	16:04	
TOTALES SECCION 4		11.530	1.910	13.440			
TOTALES		67.770	25.420	93.190	72.7%		

From TC		0	SALIDA PARQUE		DISTANCE		DAY		Sábado
To TC		1	LA CONGOJA 1		13.89km		SECTION		1
					AVERAGE		TIME ALLOWED		
					83.34 kph		10 min		
DISTANCE		DIRECTION			INFORMATION				DISTANCE REGRESS
TOTAL	PARTIAL								
0,00	0,00	 1			 TC 0 SALIDA PARQUE CERRADO				13,89
		 2			Gire a la izquierda para permanecer en Calle Juan Domínguez.				13,85
0,22	0,18	 3			Calle Salvador Santiago				13,67
0,33	0,11	 4							13,56
0,44	0,11	 5			 OXXO				13,45
0,64	0,20	 6			Calle Juan Esteban				13,25

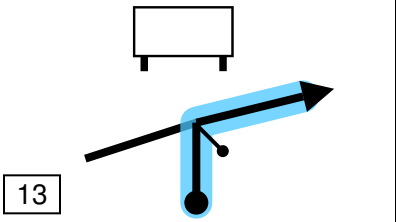
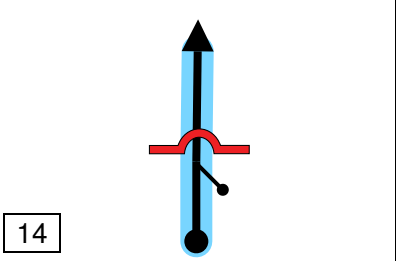
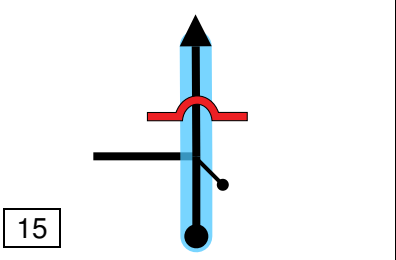
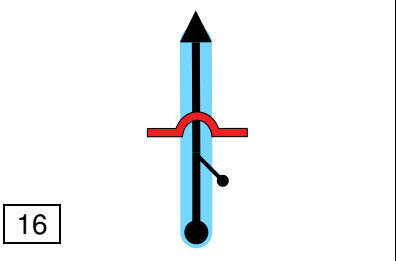
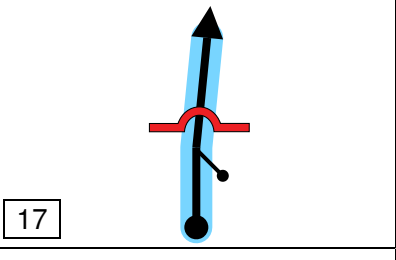
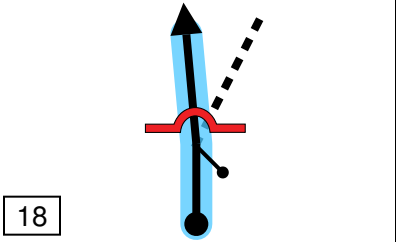
PROXIMA NOTA
PROCH NOTE
NEXT NOTE

0,09

From TC		0	SALIDA PARQUE	DISTANCE		DAY	Sábado
To TC		1	LA CONGOJA 1	13.89km		SECTION	1
				AVERAGE		TIME ALLOWED	
				83.34 kph		10 min	
DISTANCE		DIRECTION		INFORMATION		DISTANCE REGRESS	
TOTAL	PARTIAL						
0,73	0,09			Gire a la izquierda hacia Calle Enrique Olivares		13,16	
0,84	0,11			Calle General Francisco Villa		13,05	
1,02	0,18			Calle Independencia		12,87	
1,34	0,32			Inicia Pavimento		12,55	
3,40	2,06			Gire a la izquierda hacia San Antonio de los Ríos.		10,49	
4,73	1,33			Manténgase a la derecha para permanecer en AGS 38.		9,16	

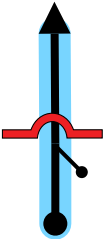
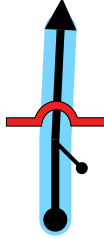


PROXIMA NOTA
PROCH NOTE
NEXT NOTE

5,99

From TC		0	SALIDA PARQUE	DISTANCE		DAY	Sábado
To TC		1	LA CONGOJA 1		13.89km	SECTION	1
				AVERAGE	83.34 kph	TIME ALLOWED	10 min
DISTANCE		DIRECTION		INFORMATION			DISTANCE REGRESS
TOTAL	PARTIAL						
10,72	5,99			<p>Girar a la derecha rumbo a San Antonio de los Ríos</p>			3,17
11,91	1,19						1,98
12,01	0,10						1,88
12,10	0,09						1,79
12,20	0,10						1,69
12,45	0,25						1,44

PROXIMA NOTA
PROCH NOTE
NEXT NOTE

0,25

From TC		0	SALIDA PARQUE		DISTANCE		DAY		Sábado
To TC		1	LA CONGOJA 1		13.89km		SECTION		1
					AVERAGE		TIME ALLOWED		
					83.34 kph		10 min		
DISTANCE		DIRECTION			INFORMATION				DISTANCE REGRESS
TOTAL	PARTIAL								
12,70	0,25	 <div style="border: 1px solid black; padding: 2px; display: inline-block;">19</div>							1,19
12,85	0,15	 <div style="border: 1px solid black; padding: 2px; display: inline-block;">20</div>							1,04
13,89	1,04	 <div style="border: 1px solid black; padding: 2px; display: inline-block;">21</div>			<div style="display: flex; align-items: center;">  <div> <p>TC 1 LA CONGOJA 1</p> </div> </div> <div style="border: 1px solid black; padding: 2px; margin-top: 5px; width: fit-content;"> <p>22.15996° -102.48702° ALT: 2040 m</p> </div>				0,00

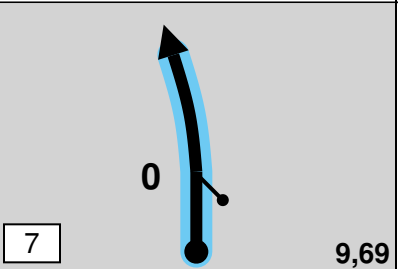
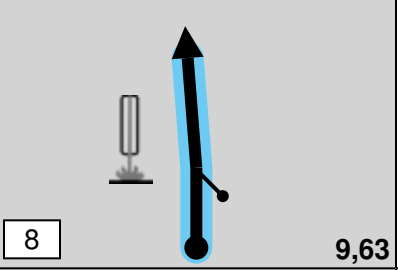
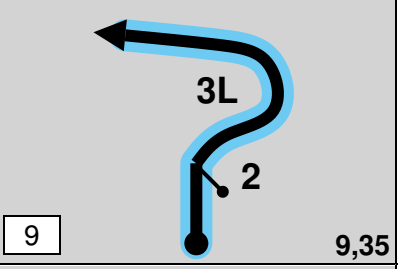
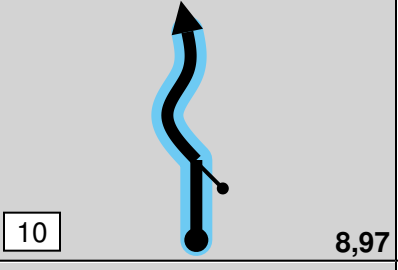
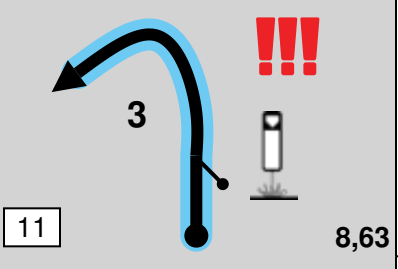
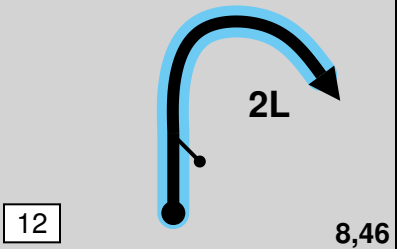
14 Kilometers	21 Waypoints	14 km Fuel Range
-------------------------	------------------------	----------------------------

START 22.15069° -102.42182°	FINISH 22.16780° -102.55604°
--	---

From TC		0A/2B/4 SALIDA PC/SERVICIO		DISTANCE		11.73km		DAY		Sábado	
To TC		1A/3A/5 VUELTA EN U		AVERAGE		54.14 kph		SECTION		1/2/3	
SPECIAL STAGE		1/3/5		TIME ALLOWED		13 min					
LA CONGOJA		11.13km									
DISTANCE		DIRECTION		INFORMATION				DISTANCE REGRESS			
TOTAL	PARTIAL										
1/3/5	0,00	0,00	1		11,13	<p>START SS 1/3/5 LA CONGOJA 11.13 km</p> <p>22° 09.609'N 102° 29.243'W ALT: 2000 m</p>	11,73	1/3/5			
	0,23	0,23	2		10,90	<p>IZQUIERDA 2 LARGA</p>	11,50				
	0,49	0,26	3		10,64	<p>KM 13</p>	11,24				
	0,64	0,15	4		10,49	<p>DERECHA 1 LARGA</p>	11,09				
	1,12	0,48	5		10,01	<p>DERECHA 2 LARGA</p>	10,61				
	1,35	0,23	6		9,78	<p>GUARDAGANADO</p>	10,38				

PROXIMA NOTA
PROCH NOTE
NEXT NOTE

0,09

From TC 0A/2B/4 SALIDA PC/SERVICIO		DISTANCE		DAY Sábado	
To TC 1A/3A/5 VUELTA EN U		11.73km		SECTION 1/2/3	
SPECIAL STAGE		1/3/5		AVERAGE	
LA CONGOJA		11.13km		TIME ALLOWED 13 min	
DISTANCE		DIRECTION		INFORMATION	
TOTAL	PARTIAL			DISTANCE REGRESS	
1/3/5	1,44	0,09		IZQUIERDA 0	10,29
	1,50	0,06		KM 14 LADO IZQ INV	10,23
	1,78	0,28		DERECHA 2 + IZQUIERDA 3 LARGA	9,95
	2,16	0,38		IZQUIERDA DERECHA	9,57
	2,50	0,34		KM 15 IZQUIERDA 3	9,23
	2,67	0,17		DERECHA 2 LARGA	9,06
	PROXIMA NOTA PROCH NOTE NEXT NOTE		0,33		

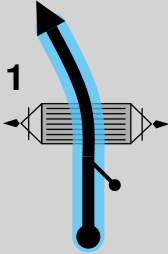
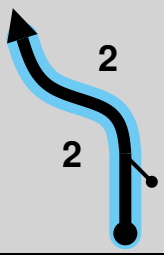
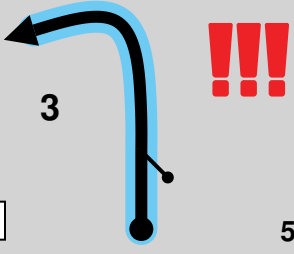

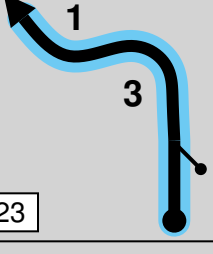
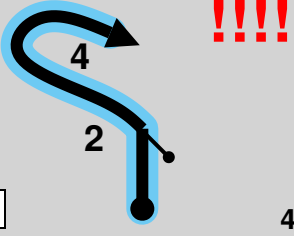
PROXIMA NOTA
PROCH NOTE
NEXT NOTE

0,33

From TC 0A/2B/4 SALIDA PC/SERVICIO		DISTANCE		DAY Sábado	
To TC 1A/3A/5 VUELTA EN U		11.73km		SECTION 1/2/3	
SPECIAL STAGE		1/3/5		AVERAGE	
LA CONGOJA		11.13km		TIME ALLOWED 13 min	
DISTANCE		DIRECTION		INFORMATION	
TOTAL	PARTIAL			DISTANCE REGRESS	
1/3/5				DERECHA 2 MUY LARGA 8,73	
				KM 16 LADO IZQ INV 8,22	
				IZQUIERDA 3 8,03	
				DERECHA 0 7,60	
				LOMO RECTA 7,34	
				KM 17 7,22	

PROXIMA NOTA
PROCH NOTE
NEXT NOTE

0,21

From TC		0A/2B/4 SALIDA PC/SERVICIO		DISTANCE		11.73km		DAY		Sábado	
To TC		1A/3A/5 VUELTA EN U		AVERAGE		54.14 kph		SECTION		1/2/3	
SPECIAL STAGE		1/3/5		TIME ALLOWED		13 min		LA CONGOJA 11.13km			
DISTANCE		DIRECTION		INFORMATION		DISTANCE REGRESS					
TOTAL		PARTIAL									
1/3/5	4,72	0,21	19		6,41	IZQUIERDA 1 CON GUARDAGANADO	7,01	1/3/5			
	5,09	0,37	20		6,04	IZQUIERDA 2 DERECHA 2	6,64				
	5,44	0,35	21		5,69	IZQUIERDA 3	6,29				
	5,59	0,15	22		5,54	IZQUIERDA + DERECHA 2 LARGA	6,14				
	6,01	0,42	23		5,12	IZQUIERDA 3 + DERECHA 1	5,72				
	6,26	0,25	24		4,87	IZQUIERDA 2 CON DERECHA 4 CON BARRANCO SE CIERRA	5,47				

PROXIMA NOTA
PROCH NOTE
NEXT NOTE


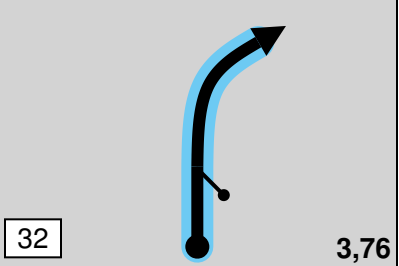
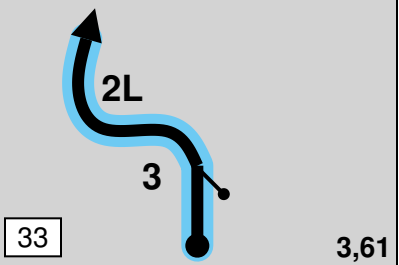
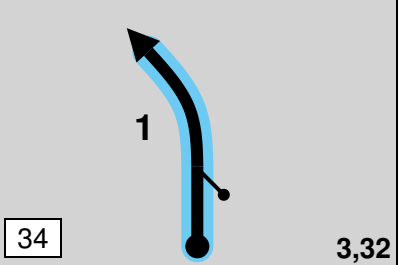

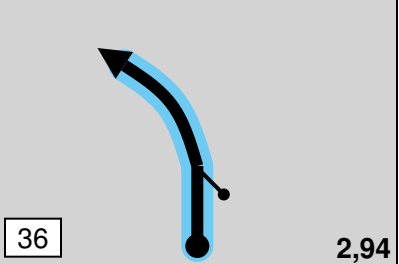
0,20

From TC		0A/2B/4 SALIDA PC/SERVICIO		DISTANCE		DAY	
To TC		1A/3A/5 VUELTA EN U		11.73km		Sábado	
SPECIAL STAGE				1/3/5		SECTION	
LA CONGOJA				11.13km		54.14 kph	
						TIME ALLOWED	
						13 min	
DISTANCE		DIRECTION		INFORMATION		DISTANCE REGRESS	
TOTAL	PARTIAL						
6,46	0,20			IZQUIERDA 1		5,27	
6,53	0,07			KM 19 IZQUIERDA 4		5,20	
6,68	0,15			DERECHA 1		5,05	
6,75	0,07			DERECHA 2		4,98	
6,86	0,11			IZQUIERDA 3 DERECHA 1		4,87	
7,01	0,15			IZQUIERDA 2 DERECHA 1		4,72	

PROXIMA NOTA
PROCH NOTE
NEXT NOTE

0,20

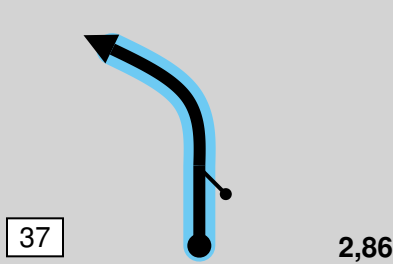
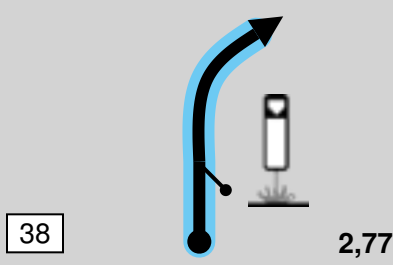
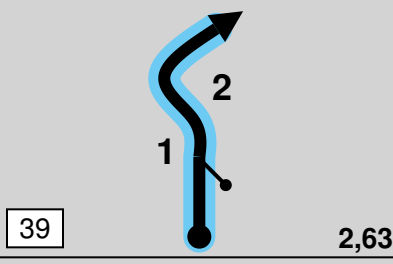
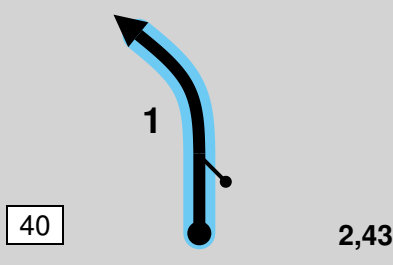
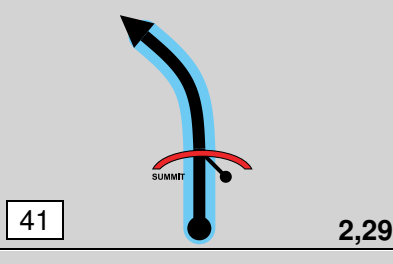
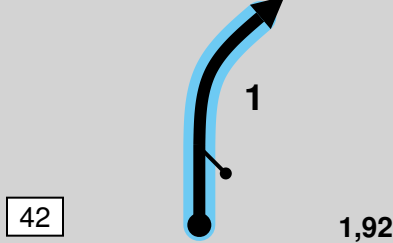
From TC	0A/2B/4 SALIDA PC/SERVICIO	DISTANCE	11.73km	DAY	Sábado
To TC	1A/3A/5 VUELTA EN U			SECTION	1/2/3
SPECIAL STAGE	1/3/5	AVERAGE	54.14 kph	TIME ALLOWED	13 min
LA CONGOJA	11.13km				

1/3/5	DISTANCE		DIRECTION	INFORMATION	DISTANCE REGRESS	1/3/5
	TOTAL	PARTIAL				
	7,21	0,20		IZQUIERDA CORTA	4,52	
	7,37	0,16		DERECHA 2	4,36	
	7,52	0,15		IZQUIERDA 3 DERECHA 2 LARGA	4,21	
	7,81	0,29		IZQUIERDA 1	3,92	
	7,91	0,10		IZQUIERDA 0 DERECHA 0	3,82	
	8,19	0,28		IZQUIERDA 0	3,54	

PROXIMA NOTA
PROCH NOTE
NEXT NOTE

0,08

From TC	0A/2B/4 SALIDA PC/SERVICIO	DISTANCE	11.73km	DAY	Sábado
To TC	1A/3A/5 VUELTA EN U	AVERAGE	54.14 kph	SECTION	1/2/3
SPECIAL STAGE	1/3/5	TIME ALLOWED	13 min		
LA CONGOJA	11.13km				

1/3/5	DISTANCE		DIRECTION	INFORMATION	DISTANCE REGRESS	1/3/5
	TOTAL	PARTIAL				
	8,27	0,08		IZQUIERDA 1 22°09.818'N 102°31.965'W ALT: 2130 m	3,46	
	8,36	0,09		KM 21 DERECHA 1	3,37	
	8,50	0,14		IZQUIERDA 1 DERECHA 2	3,23	
	8,70	0,20		IZQUIERDA 1	3,03	
	8,84	0,14		LOMO IZQUIERDA	2,89	
	9,21	0,37		DERECHA 1	2,52	

PROXIMA NOTA
PROCH NOTE
NEXT NOTE

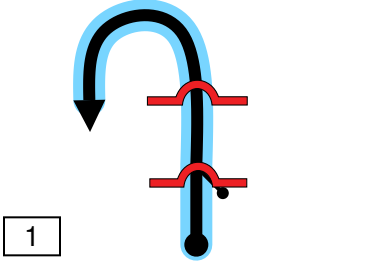

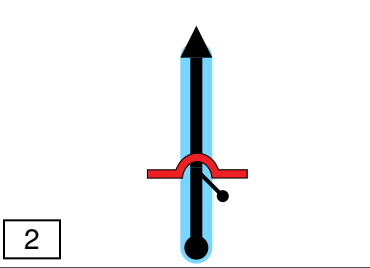

0,13

From TC 0A/2B/4 SALIDA PC/SERVICIO		DISTANCE		DAY Sábado	
To TC 1A/3A/5 VUELTA EN U		11.73km		SECTION 1/2/3	
SPECIAL STAGE		1/3/5		AVERAGE	
LA CONGOJA		11.13km		TIME ALLOWED 13 min	
DISTANCE		DIRECTION		INFORMATION	
TOTAL	PARTIAL			DISTANCE REGRESS	
1/3/5				IZQUIERDA CORTA 2,39	
				DERECHA 1 KM 22 2,20	
				DERECHA 2,12	
				IZQUIERDA CORTA+ DERECHA 3 1,97	
				IZQUIERDA 1 DERECHA 1 1,79	
				LOMO IZQUIERDA 4 DERECHA 2 1,42	

PROXIMA NOTA
PROCH NOTE
NEXT NOTE

0,25

From TC		0A/2B/4 SALIDA PC/SERVICIO		DISTANCE		DAY	
To TC		1A/3A/5 VUELTA EN U		11.73km		Sábado	
SPECIAL STAGE				1/3/5		AVERAGE	
LA CONGOJA				11.13km		54.14 kph	
						TIME ALLOWED	
						13 min	
DISTANCE		DIRECTION		INFORMATION		DISTANCE REGRESS	
TOTAL	PARTIAL						
10,56	0,25			KM 23		1,17	
10,68	0,12			IZQUIERDA 0 DERECHA 1		1,05	
11,13	0,45			FINISH SS 1/3/5 LA CONGOJA 11.13 km		0,60	
				22° 09.734'N 102° 32.953'W ALT: 2490 m			
11,37	0,24			IZQUIERDA 1		0,36	
11,58	0,21			STOP		0,15	
				22° 09.884'N 102° 33.120'W ALT: 2490 m			
11,73	0,15			TC 1A/3A/5A VUELTA EN U ENTRADA RECLASIFICACION Y VUELTA EN U		0,00	
				22° 09.894'N 102° 33.208'W ALT: 2500 m			

From TC		1/3/5 ENTRADA VUELTA EN U		DISTANCE		DAY		Sábado				
To TC		1A/3A/5 SALIDA VUELTA EN U		0.06km		SECTION		1/2/3				
				AVERAGE		TIME ALLOWED						
				0.06 kph		60 min						
DISTANCE		DIRECTION			INFORMATION				DISTANCE REGRESS			
TOTAL	PARTIAL											
0,00	0,00				 <p>TC 1/3/5 ENTRADA VUELTA EN U</p> <table border="1"> <tr> <td>22.16492°</td> </tr> <tr> <td>-102.55401°</td> </tr> <tr> <td>ALT: 2500 m</td> </tr> </table>				22.16492°	-102.55401°	ALT: 2500 m	0,06
22.16492°												
-102.55401°												
ALT: 2500 m												
0,06	0,06				 <p>TC 1A/3A/5A SALIDA VUELTA EN U</p>				0,00			

0 Kilometers	2 Waypoints	0 km Fuel Range
------------------------	-----------------------	---------------------------

START 22.16492° -102.55401°	FINISH 22.16503° -102.55461°
--	---

From TC		2/4 PAREDES		DISTANCE		DAY	
To TC		2A/4A ENTRADA SERVICIO		13.68km		SECTION	
SPECIAL STAGE		2/4		AVERAGE		TIME ALLOWED	
PAREDES 2/4		11.62km		58.63 kph		14 min	
DISTANCE		DIRECTION		INFORMATION		DISTANCE REGRESS	
TOTAL	PARTIAL						
0,00	0,00	1		11,62	<p>START SS 2/4 PAREDES 2/4 11.62 km</p> <p>Letrero inverido</p> <p>22° 09.891'N 102° 33.199'W ALT: 2490 m</p>	13,68	
0,20	0,20	2		11,42	DERECHA 0	13,48	
0,60	0,40	3		11,02	LOMO RECTA	13,08	
0,84	0,24	4		10,78	IZQUIERDA 2 CON BARRANCO	12,84	
0,96	0,12	5		10,66	DERECHA 0 INICIA BAJADA	12,72	
1,16	0,20	6		10,46	IZQUIERDA 3 CORTA	12,52	

PROXIMA NOTA
PROCH NOTE
NEXT NOTE

0,14

From TC		2/4 PAREDES		DISTANCE		DAY		SABADO	
To TC		2A/4A ENTRADA SERVICIO		13.68km		SECTION		2/3	
SPECIAL STAGE				2/4		AVERAGE		TIME ALLOWED	
PAREDES 2/4				11.62km		58.63 kph		14 min	
DISTANCE		DIRECTION			INFORMATION			DISTANCE REGRESS	
TOTAL	PARTIAL								
2/4					DERECHA 4			2/4 12,38	
					IZQUIERDA 1 + DERECHA 1			12,10	
					IZQUIERDA 3			11,88	
					DERECHA CORTA			11,72	
					IZQUIERDA CON BARRANCO			11,63	
					KM 22 IZQUIERDA 2 CON BARRANCO			11,50	

PROXIMA NOTA
PROCH NOTE
NEXT NOTE

0,16

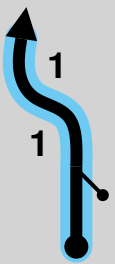



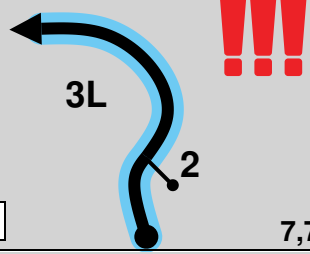
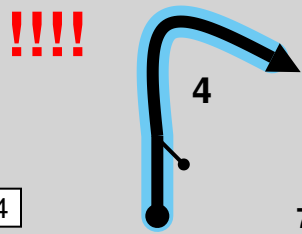
From TC		2/4 PAREDES		DISTANCE		DAY	
To TC		2A/4A ENTRADA SERVICIO		13.68km		SECTION	
SPECIAL STAGE		2/4		AVERAGE		TIME ALLOWED	
PAREDES 2/4		11.62km		58.63 kph		14 min	
DISTANCE		DIRECTION		INFORMATION		DISTANCE REGRESS	
TOTAL	PARTIAL						
2,34	0,16			DERECHA CORTA		11,34	
2,46	0,12			IZQUIERDA 1 CON BARRANCO		11,22	
2,78	0,32			DERECHA 1		10,90	
2,94	0,16			LOMO DERECHA 3 CORTA		10,74	
3,07	0,13			IZQUIERDA 3		10,61	
3,19	0,12			DERECHA 2		10,49	

2/4

2/4

PROXIMA NOTA
PROCH NOTE
NEXT NOTE

0,10

From TC		2/4 PAREDES		DISTANCE		DAY		SABADO	
To TC		2A/4A ENTRADA SERVICIO		13.68km		SECTION		2/3	
SPECIAL STAGE				2/4		AVERAGE		TIME ALLOWED	
PAREDES 2/4				11.62km		58.63 kph		14 min	
DISTANCE		DIRECTION			INFORMATION			DISTANCE REGRESS	
TOTAL	PARTIAL								
2/4								2/4	
3,29	0,10				IZQUIERDA 1 DERECHA 1			10,39	
		19							
3,36	0,07				DERECHA 1			10,32	
		20							
3,52	0,16				DERECHA 1			10,16	
		21							
3,66	0,14				IZQUIERDA 0 DERECHA 1			10,02	
		22							
3,89	0,23				DERECHA 2 + IZQUIERDA 3 LARGA			9,79	
		23							
4,15	0,26				DERECHA 4			9,53	
		24							

PROXIMA NOTA
PROCH NOTE
NEXT NOTE

0,16

From TC		2/4 PAREDES		DISTANCE		DAY		SABADO	
To TC		2A/4A ENTRADA SERVICIO		13.68km		SECTION		2/3	
SPECIAL STAGE				2/4		AVERAGE		TIME ALLOWED	
PAREDES 2/4				11.62km		58.63 kph		14 min	
DISTANCE		DIRECTION			INFORMATION			DISTANCE REGRESS	
TOTAL	PARTIAL								
2/4					IZQUIERDA 2 DERECHA CORTA			2/4 9,37	
					IZQUIERDA 2 + DERECHA 3+ IZQUIERDA 2			9,08	
					DERECHA 4			8,78	
					IZQUIERDA 1+ DERECHA 4			8,68	
					DERECHA 1 IZQUIERDA 4 SE CIERRA			8,48	
					DERECHA 2 IZQUIERDA 1			8,24	

PROXIMA NOTA
PROCH NOTE
NEXT NOTE

0,20

Danger 3!!!

From TC		2/4 PAREDES		DISTANCE		DAY		SABADO	
To TC		2A/4A ENTRADA SERVICIO		13.68km		SECTION		2/3	
SPECIAL STAGE				2/4		AVERAGE		TIME ALLOWED	
PAREDES 2/4				11.62km		58.63 kph		14 min	
DISTANCE		DIRECTION			INFORMATION			DISTANCE REGRESS	
TOTAL	PARTIAL								
2/4					DERECHA 3			2/4 8,04	
					IZQUIERDA 2 MUY LARGA			7,80	
					DERECHA 0			7,59	
					DERECHA 3			7,46	
					IZQUIERDA 1			7,30	
					DERECHA 2			7,15	

PROXIMA NOTA
PROCH NOTE
NEXT NOTE

0,31

From TC		2/4 PAREDES		DISTANCE		DAY		SABADO	
To TC		2A/4A ENTRADA SERVICIO		13.68km		SECTION		2/3	
SPECIAL STAGE				2/4		AVERAGE		TIME ALLOWED	
PAREDES 2/4				11.62km		58.63 kph		14 min	
DISTANCE		DIRECTION		INFORMATION				DISTANCE REGRESS	
TOTAL	PARTIAL								
6,84	0,31			DERECHA 0 LARGA				6,84	
6,97	0,13			GUARDAGANADO				6,71	
7,04	0,07			KM 17 LADO IZQ INV				6,64	
7,35	0,31			LOMO IZQUIERDA 0 LARGA				6,33	
8,05	0,70			KM 16				5,63	
8,40	0,35			IZQUIERDA 3 MUY LARGA				5,28	

PROXIMA NOTA
PROCH NOTE
NEXT NOTE

0,67

Danger 3!!!

From TC		2/4 PAREDES		DISTANCE		DAY	
To TC		2A/4A ENTRADA SERVICIO		13.68km		SECTION	
SPECIAL STAGE		2/4		AVERAGE		TIME ALLOWED	
PAREDES 2/4		11.62km		58.63 kph		14 min	
DISTANCE		DIRECTION		INFORMATION		DISTANCE REGRESS	
TOTAL	PARTIAL						
2/4	4			DERECHA 3		4,61	
				IZQUIERDA DERECHA CORTA		4,37	
				DERECHA 3 LARGA+ IZQUIERDA 2		4,05	
				KM 14 DERECHA 1		3,44	
				GUARDAGANADO		3,32	
				IZQUIERDA 2		3,21	

PROXIMA NOTA
PROCH NOTE
NEXT NOTE

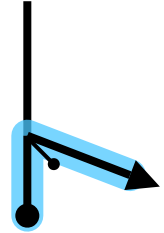
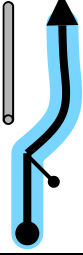
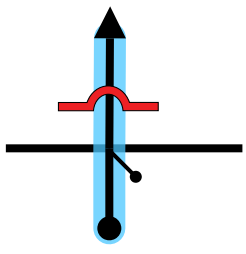
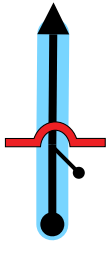
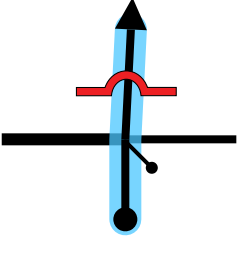
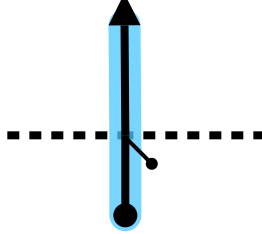
0,57

Danger 3!!!

From TC		2/4 PAREDES		DISTANCE		DAY	
To TC		2A/4A ENTRADA SERVICIO		13.68km		SECTION	
SPECIAL STAGE		2/4		AVERAGE		TIME ALLOWED	
PAREDES 2/4		11.62km		58.63 kph		14 min	
DISTANCE		DIRECTION		INFORMATION		DISTANCE REGRESS	
TOTAL	PARTIAL						
11,04	0,57			IZQUIERDA 3 LARGA		2,64	
11,13	0,09			KM 13 LADO IZQ INV		2,55	
11,34	0,21			DERECHA 2 LARGA		2,34	
11,62	0,28			FINISH SS 2/4 PAREDES 2/4 11.62 km 		2,06	
12,22	0,60			STOP 		1,46	
12,25	0,03			KM 12		1,43	

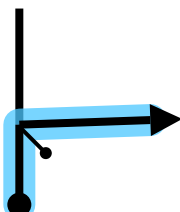


PROXIMA NOTA
PROCH NOTE
NEXT NOTE

0,32

From TC		2/4 PAREDES		DISTANCE	DAY		SABADO
To TC		2A/4A ENTRADA SERVICIO		13.68km	SECTION		2/3
				AVERAGE	TIME ALLOWED		
				58.63 kph	14 min		
DISTANCE		DIRECTION		INFORMATION			DISTANCE REGRESS
TOTAL	PARTIAL						
12,57	0,32	 55		TOMAR POR DERECHA RUMBO A PAREDES			1,11
13,16	0,59	 56		INICIA CAMELLON			0,52
13,30	0,14	 57		Calle Nicolás Bravo			0,38
13,42	0,12	 58					0,26
13,55	0,13	 59		CALLE DOCTORA MARTHA ESCUDERO			0,13
13,63	0,08	 60					0,05

PROXIMA NOTA
PROCH NOTE
NEXT NOTE

0,05

From TC		2/4 PAREDES		DISTANCE		DAY		SABADO	
To TC		2A/4A ENTRADA SERVICIO		13.68km		SECTION		2/3	
				AVERAGE		TIME ALLOWED		14 min	
				58.63 kph					
DISTANCE		DIRECTION			INFORMATION				DISTANCE REGRESS
TOTAL	PARTIAL								
13,68	0,05				 TC 2A/4A  ENTRADA SERVICIO				0,00
		61			22°08.919'N 102°29.001'W ALT: 2030 m				

14
Kilometers

61
Waypoints

14 km
Fuel Range

START
22°09.891'N
102°33.199'W

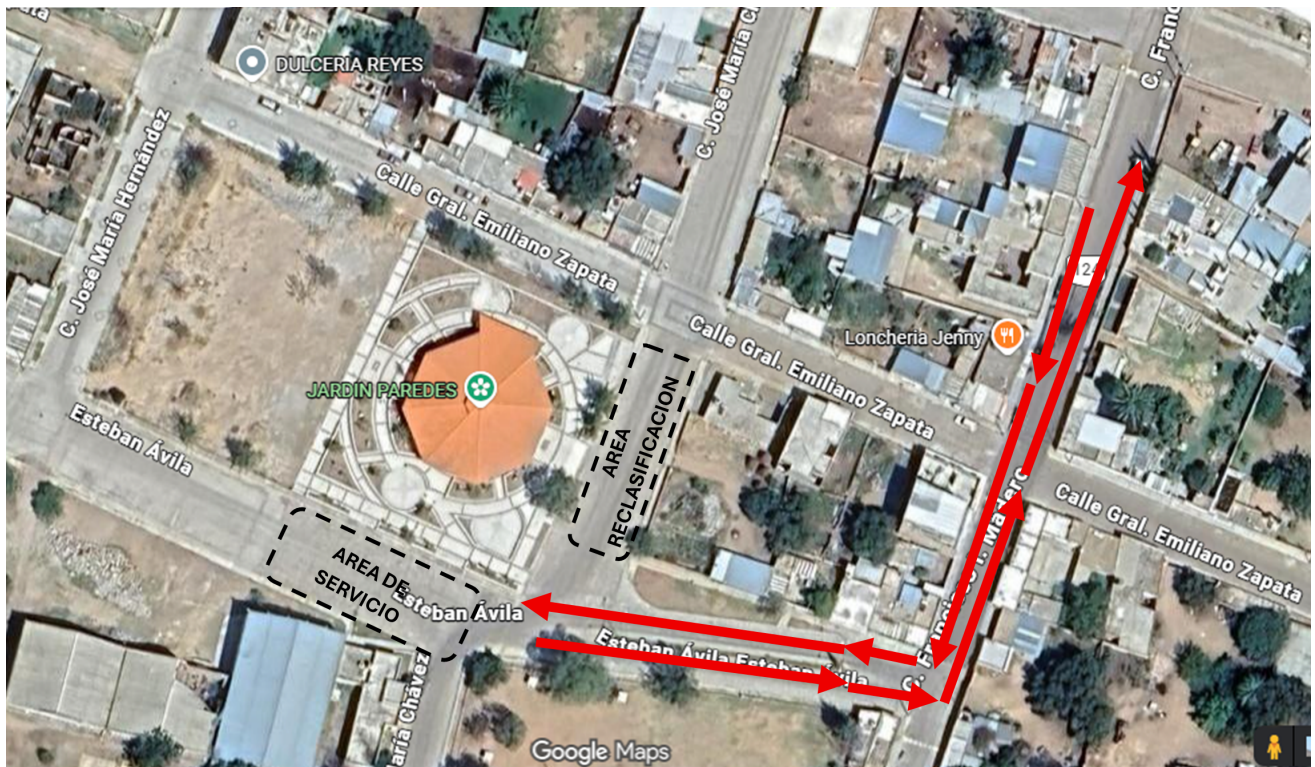
FINISH
22°08.919'N
102°29.001'W



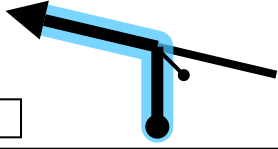
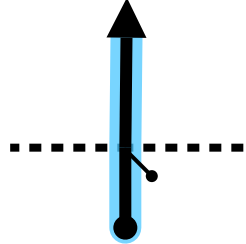
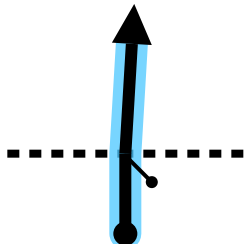
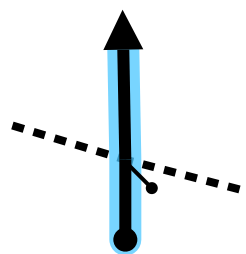
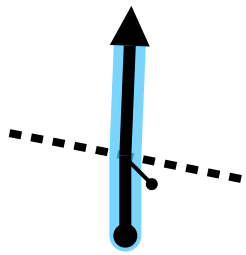
[

From TC 2A/4A ENTRADA SERVICIO		DISTANCE		DAY Sábadp	
To TC 2B/4B SALIDA SERVICIO		0.20km		SECTION 2/3	
		AVERAGE		TIME ALLOWED	
		0.24 kph		50 min	
DISTANCE		DIRECTION		INFORMATION	
TOTAL	PARTIAL				
0,00	0,00			TC 2A/4A ENTRADA SERVICIO 	
		<div style="border: 1px solid black; padding: 2px;"> 22° 08.920'N 102° 29.004'W ALT: 2030 m </div>		0,20	
0,20	0,20			TC 2B/4B SALIDA SERVICIO	
		<div style="border: 1px solid black; padding: 2px;"> 22° 08.922'N 102° 29.040'W ALT: 2040 m </div>		0,00	

0	2	0 km
Kilometers	Waypoints	Fuel Range

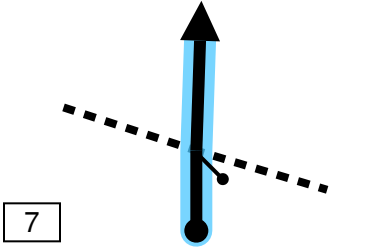
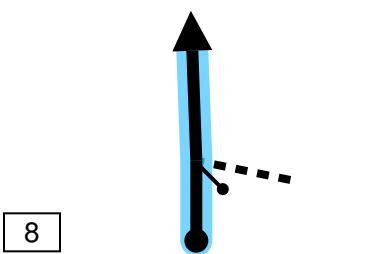
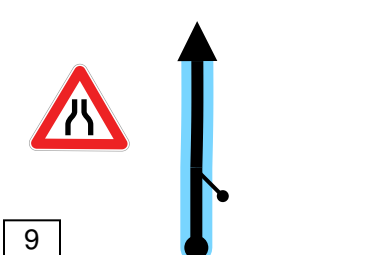

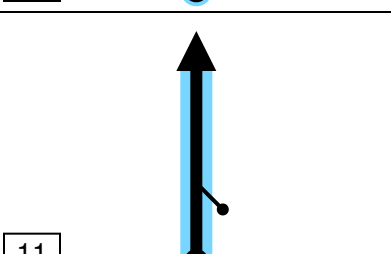

START 22° 08.920'N 102° 29.004'W	FINISH 22° 08.922'N 102° 29.040'W
---	--



From TC		2B,4B SALIDA SERVICIO		DISTANCE	DAY		Sábado
To TC		3,4 LA CONGOJA		1.88 km	SECTION		2,3
				AVERAGE	TIME ALLOWED		
				37.60 kph	3 min		
DISTANCE		DIRECTION		INFORMATION			DISTANCE REGRESS
TOTAL	PARTIAL						
0,00	0,00	 1		 TC 2B,4B SALIDA SERVICIO 22.14866° -102.48352° ALT: 2040 m			1,88
0,02	0,02	 2					1,86
0,07	0,05	 3		Calle General Emiliano Zapata			1,81
0,16	0,09	 4		Calle Doctora Msrtha Escudero			1,72
0,25	0,09	 5		Calle Coronel Felipe Xicotencatl			1,63
0,32	0,07	 6		Calle 16 de junio			1,56

PROXIMA NOTA
PROCH NOTE
NEXT NOTE

0,08

From TC		2B,4B SALIDA SERVICIO		DISTANCE	DAY			
To TC		3,4 LA CONGOJA		1.88 km	SECTION			
				AVERAGE	TIME ALLOWED			
				37.60 kph	3 min			
DISTANCE		DIRECTION		INFORMATION	DISTANCE REGRESS			
TOTAL	PARTIAL							
0,40	0,08			Calle Nicolás Bravo	1,48			
0,46	0,06			Calle José Joaquín Herrera	1,42			
0,53	0,07			Termina Camellón, inicia Carretera	1,35			
1,13	0,60			Por la izquierda con precaución	0,75			
1,88	0,75			 <p>TC 3,4 LA CONGOJA</p> <table border="1" data-bbox="1065 1482 1243 1566"> <tr> <td>22.15973°</td> </tr> <tr> <td>-102.48659°</td> </tr> <tr> <td>ALT: 2040 m</td> </tr> </table>	22.15973°	-102.48659°	ALT: 2040 m	0,00
22.15973°								
-102.48659°								
ALT: 2040 m								

From TC		5A VUELTA EN U		DISTANCE		DAY		SABADO				
To TC		6A META FINAL		25.58km		SECTION		4				
SPECIAL STAGE				2/4		AVERAGE		TIME ALLOWED				
SAN JOSÉ DE GRACIA				11.71km		46.51 kph		33 min				
DISTANCE		DIRECTION			INFORMATION				DISTANCE REGRESS			
TOTAL	PARTIAL											
2/4									2/4			
0,00	0,00				<p>START SS 2/4 SAN JOSÉ DE GRACIA 11.71 km</p> <p>Letrero inverido</p> <table border="1"> <tr> <td>22°09.891'N</td> </tr> <tr> <td>102°33.199'W</td> </tr> <tr> <td>ALT: 2490 m</td> </tr> </table>				22°09.891'N	102°33.199'W	ALT: 2490 m	25,58
22°09.891'N												
102°33.199'W												
ALT: 2490 m												
0,20	0,20				DERECHA 0				25,38			
0,60	0,40				LOMO RECTA				24,98			
0,84	0,24				IZQUIERDA 2 CON BARRANCO				24,74			
0,96	0,12				DERECHA 0 INICIA BAJADA				24,62			
1,16	0,20				IZQUIERDA 3 CORTA				24,42			

PROXIMA NOTA
PROCH NOTE
NEXT NOTE

0,14

From TC		5A VUELTA EN U		DISTANCE		DAY		SABADO	
To TC		6A META FINAL		25.58km		SECTION		4	
SPECIAL STAGE				2/4		AVERAGE		TIME ALLOWED	
SAN JOSÉ DE GRACIA				11.71km		46.51 kph		33 min	
DISTANCE		DIRECTION			INFORMATION			DISTANCE REGRESS	
TOTAL	PARTIAL								
2/4	4				DERECHA 4			24,28	
					IZQUIERDA 1 + DERECHA 1			24,00	
					IZQUIERDA 3			23,78	
					DERECHA CORTA			23,62	
					IZQUIERDA CON BARRANCO			23,53	
					KM 22 IZQUIERDA 2 CON BARRANCO			23,40	

PROXIMA NOTA
PROCH NOTE
NEXT NOTE

0,16

From TC		5A VUELTA EN U		DISTANCE		DAY		SABADO	
To TC		6A META FINAL		25.58km		SECTION		4	
SPECIAL STAGE				2/4		AVERAGE		TIME ALLOWED	
SAN JOSÉ DE GRACIA				11.71km		46.51 kph		33 min	
DISTANCE		DIRECTION			INFORMATION			DISTANCE REGRESS	
TOTAL	PARTIAL								
2,34	0,16				DERECHA CORTA			23,24	
		13		9,37					
2,46	0,12				IZQUIERDA 1 CON BARRANCO			23,12	
		14		9,25					
2,78	0,32				DERECHA 1			22,80	
		15		8,93					
2,94	0,16				LOMO DERECHA 3 CORTA			22,64	
		16		8,77					
3,07	0,13				IZQUIERDA 3			22,51	
		17		8,64					
3,19	0,12				DERECHA 2			22,39	
		18		8,52					

PROXIMA NOTA
PROCH NOTE
NEXT NOTE

0,10

From TC		5A VUELTA EN U		DISTANCE		DAY	
To TC		6A META FINAL		25.58km		SECTION	
SPECIAL STAGE		2/4		AVERAGE		TIME ALLOWED	
SAN JOSÉ DE GRACIA		11.71km		46.51 kph		33 min	
DISTANCE		DIRECTION		INFORMATION		DISTANCE REGRESS	
TOTAL	PARTIAL						
3,29	0,10			IZQUIERDA 1 DERECHA 1		22,29	
3,36	0,07			DERECHA 1		22,22	
3,52	0,16			DERECHA 1		22,06	
3,66	0,14			IZQUIERDA 0 DERECHA 1		21,92	
3,89	0,23			DERECHA 2 + IZQUIERDA 3 LARGA		21,69	
4,15	0,26			DERECHA 4		21,43	

PROXIMA NOTA
PROCH NOTE
NEXT NOTE

0,16

From TC		5A VUELTA EN U		DISTANCE		DAY		SABADO		
To TC		6A META FINAL		25.58km		SECTION		4		
SPECIAL STAGE				2/4		AVERAGE		TIME ALLOWED		
SAN JOSÉ DE GRACIA				11.71km		46.51 kph		33 min		
DISTANCE		DIRECTION			INFORMATION			DISTANCE REGRESS		
TOTAL	PARTIAL									
2/4	4,31	0,16	 25			IZQUIERDA 2 DERECHA CORTA			21,27	2/4
	4,60	0,29	 26			IZQUIERDA 2 + DERECHA 3+ IZQUIERDA 2			20,98	
	4,90	0,30	 27			DERECHA 4			20,68	
	5,00	0,10	 28			IZQUIERDA 1+ DERECHA 4			20,58	
	5,20	0,20	 29			DERECHA 1 IZQUIERDA 4 SE CIERRA			20,38	
	5,44	0,24	 30			DERECHA 2 IZQUIERDA 1			20,14	

PROXIMA NOTA
PROCH NOTE
NEXT NOTE

0,20

Danger 3!!!

From TC		5A VUELTA EN U		DISTANCE		DAY		SABADO	
To TC		6A META FINAL		25.58km		SECTION		4	
SPECIAL STAGE				2/4		AVERAGE		TIME ALLOWED	
SAN JOSÉ DE GRACIA				11.71km		46.51 kph		33 min	
DISTANCE		DIRECTION			INFORMATION			DISTANCE REGRESS	
TOTAL	PARTIAL								
2/4	4				DERECHA 3			2/4 19,94	
5,64	0,20	31	6,07				IZQUIERDA 2 MUY LARGA 19,70		
5,88	0,24	32	5,83				DERECHA 0 19,49		
6,09	0,21	33	5,62				DERECHA 3 19,36		
6,22	0,13	34	5,49				IZQUIERDA 1 19,20		
6,38	0,16	35	5,33				DERECHA 2 19,05		
6,53	0,15	36	5,18						

PROXIMA NOTA
PROCH NOTE
NEXT NOTE

0,31

From TC		5A VUELTA EN U		DISTANCE		DAY	
To TC		6A META FINAL		25.58km		SECTION	
SPECIAL STAGE		2/4		AVERAGE		TIME ALLOWED	
SAN JOSÉ DE GRACIA		11.71km		46.51 kph		33 min	
DISTANCE		DIRECTION		INFORMATION		DISTANCE REGRESS	
TOTAL	PARTIAL						
6,84	0,31			DERECHA 0 LARGA		18,74	
6,97	0,13			GUARDAGANADO		18,61	
7,04	0,07			KM 17 LADO IZQ INV		18,54	
7,35	0,31			LOMO IZQUIERDA 0 LARGA		18,23	
8,05	0,70			KM 16		22° 09.988'N 102° 30.203'W ALT: 2180 m	
8,40	0,35			IZQUIERDA 3 MUY LARGA		17,18	

PROXIMA NOTA
PROCH NOTE
NEXT NOTE

0,67

Danger 3!!!

From TC		5A VUELTA EN U		DISTANCE		DAY		SABADO	
To TC		6A META FINAL		25.58km		SECTION		4	
SPECIAL STAGE				2/4		AVERAGE		TIME ALLOWED	
SAN JOSÉ DE GRACIA				11.71km		46.51 kph		33 min	
DISTANCE		DIRECTION			INFORMATION			DISTANCE REGRESS	
TOTAL	PARTIAL								
2/4	4				DERECHA 3			16,51	
9,07	0,67				IZQUIERDA DERECHA CORTA			16,27	
9,31	0,24				DERECHA 3 LARGA+ IZQUIERDA 2			15,95	
9,63	0,32				KM 14 DERECHA 1			15,34	
10,24	0,61				GUARDAGANADO			15,22	
10,36	0,12				IZQUIERDA 2			15,11	
10,47	0,11								

PROXIMA NOTA
PROCH NOTE
NEXT NOTE

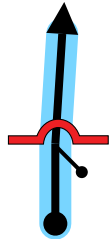
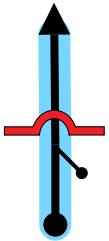
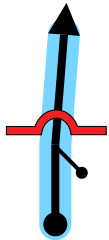
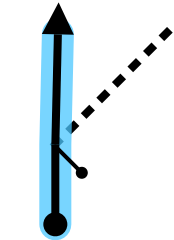
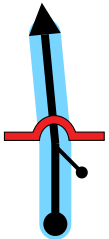
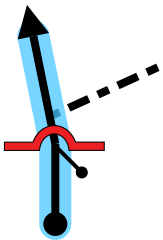
0,57

Danger 3!!!

From TC		5A VUELTA EN U		DISTANCE		DAY		SABADO	
To TC		6A META FINAL		25.58km		SECTION		4	
SPECIAL STAGE				2/4		AVERAGE		TIME ALLOWED	
SAN JOSÉ DE GRACIA				11.71km		46.51 kph		33 min	
DISTANCE		DIRECTION		INFORMATION		DISTANCE REGRESS			
TOTAL	PARTIAL								
11,04	0,57			IZQUIERDA 3 LARGA		14,54		2/4	
11,13	0,09			KM 13 LADO IZQ INV		14,45			
11,34	0,21			DERECHA 2 LARGA		14,24			
11,71	0,37			FINISH SS 2/4 SAN JOSÉ DE GRACIA 11.71 km		13,87			
						22° 09.616'N 102° 29.258'W ALT: 2000 m			
12,22	0,51			STOP		13,36			
				22° 09.480'N 102° 28.998'W ALT: 2030 m					
12,25	0,03			KM 12		13,33			

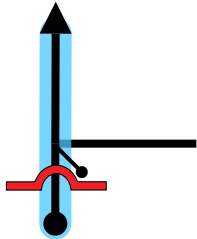
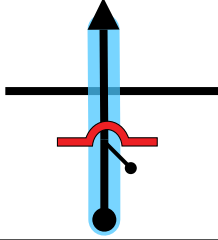
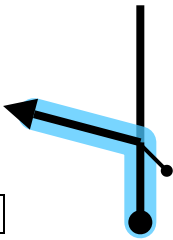
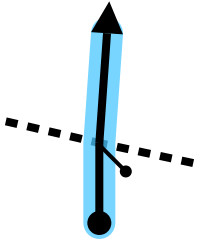
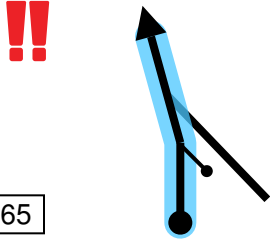
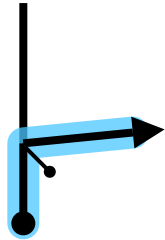
PROXIMA NOTA
PROCH NOTE
NEXT NOTE

0,56

From TC		5A	VUELTA EN U	DISTANCE	DAY		SABADO
To TC		6A	META FINAL	25.58km	SECTION		4
				AVERAGE	TIME ALLOWED		
				46.51 kph	33 min		
DISTANCE		DIRECTION		INFORMATION			DISTANCE REGRESS
TOTAL	PARTIAL						
12,81	0,56	<div style="border: 1px solid black; padding: 2px; display: inline-block;">55</div> 					12,77
12,95	0,14	<div style="border: 1px solid black; padding: 2px; display: inline-block;">56</div> 					12,63
13,21	0,26	<div style="border: 1px solid black; padding: 2px; display: inline-block;">57</div> 					12,37
13,27	0,06	<div style="border: 1px solid black; padding: 2px; display: inline-block;">58</div> 					12,31
13,47	0,20	<div style="border: 1px solid black; padding: 2px; display: inline-block;">59</div> 					12,11
13,57	0,10	<div style="border: 1px solid black; padding: 2px; display: inline-block;">60</div> 					12,01

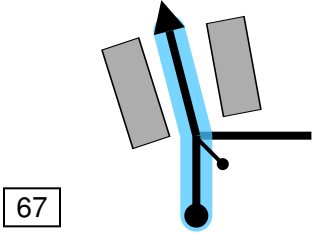
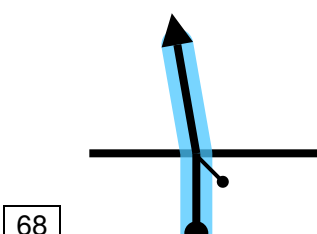
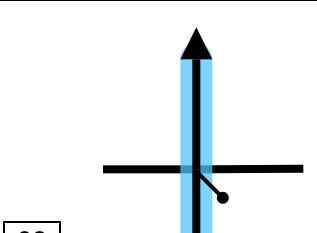
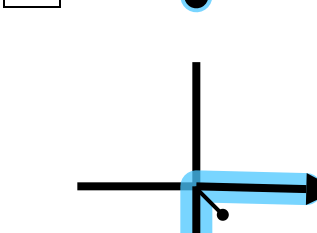
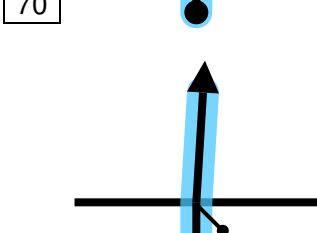
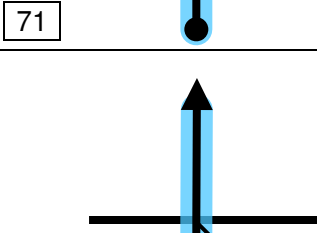
PROXIMA NOTA
PROCH NOTE
NEXT NOTE

0,10

From TC		5A	VUELTA EN U	DISTANCE	DAY	SABADO
To TC		6A	META FINAL	25.58km	SECTION	4
				AVERAGE	TIME ALLOWED	
				46.51 kph	33 min	
DISTANCE		DIRECTION		INFORMATION		DISTANCE REGRESS
TOTAL	PARTIAL					
13,67	0,10	 61				11,91
13,76	0,09	 62				11,82
14,96	1,20	 63		TOMAR POR LA IZQUIERDA		10,62
19,84	4,88	 64				5,74
20,87	1,03	 65		ENTRONQUE PRECAUCION		4,71
22,27	1,40	 66		hacia Carretera San José de Gracia/AGS 38. Continúe en AGS 38.		3,31

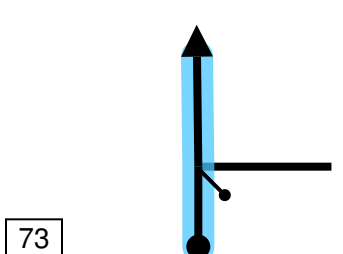
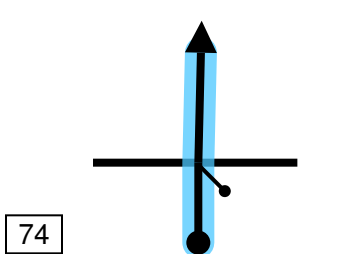
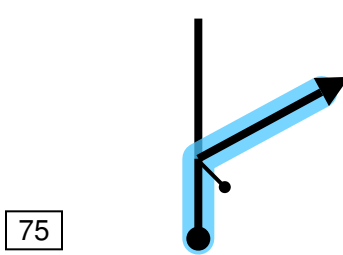

PROXIMA NOTA
PROCH NOTE
NEXT NOTE

2,14

From TC		5A	VUELTA EN U	DISTANCE	DAY	SABADO
To TC		6A	META FINAL	25.58km	SECTION	4
				AVERAGE	TIME ALLOWED	
				46.51 kph	33 min	
DISTANCE		DIRECTION		INFORMATION		DISTANCE REGRESS
TOTAL	PARTIAL					
24,41	2,14					1,17
24,63	0,22					0,95
24,82	0,19					0,76
24,94	0,12			Gire a la derecha hacia Calle Juan Domínguez.		0,64
25,01	0,07			Calle Juan Esteban		0,57
25,22	0,21			Calle Jacinto de Castro		0,36

PROXIMA NOTA
PROCH NOTE
NEXT NOTE

0,11

From TC		5A VUELTA EN U		DISTANCE		DAY		SABADO				
To TC		6A META FINAL		25.58km		SECTION		4				
				AVERAGE		TIME ALLOWED						
				46.51 kph		33 min						
DISTANCE		DIRECTION			INFORMATION			DISTANCE REGRESS				
TOTAL	PARTIAL											
25,33	0,11							0,25				
25,44	0,11				Calle Salvador Santiago			0,14				
25,58	0,14				 <p>TC 6A META FINAL</p> <p>NO PENALIZA ADELANTO</p> <table border="1"> <tr> <td>22° 09.018'N</td> </tr> <tr> <td>102° 25.292'W</td> </tr> <tr> <td>ALT: 2010 m</td> </tr> </table>			22° 09.018'N	102° 25.292'W	ALT: 2010 m	0,00	
22° 09.018'N												
102° 25.292'W												
ALT: 2010 m												

26
Kilometers

75
Waypoints

26 km
Fuel Range

START
22° 09.891'N
102° 33.199'W

FINISH
22° 09.018'N
102° 25.292'W