

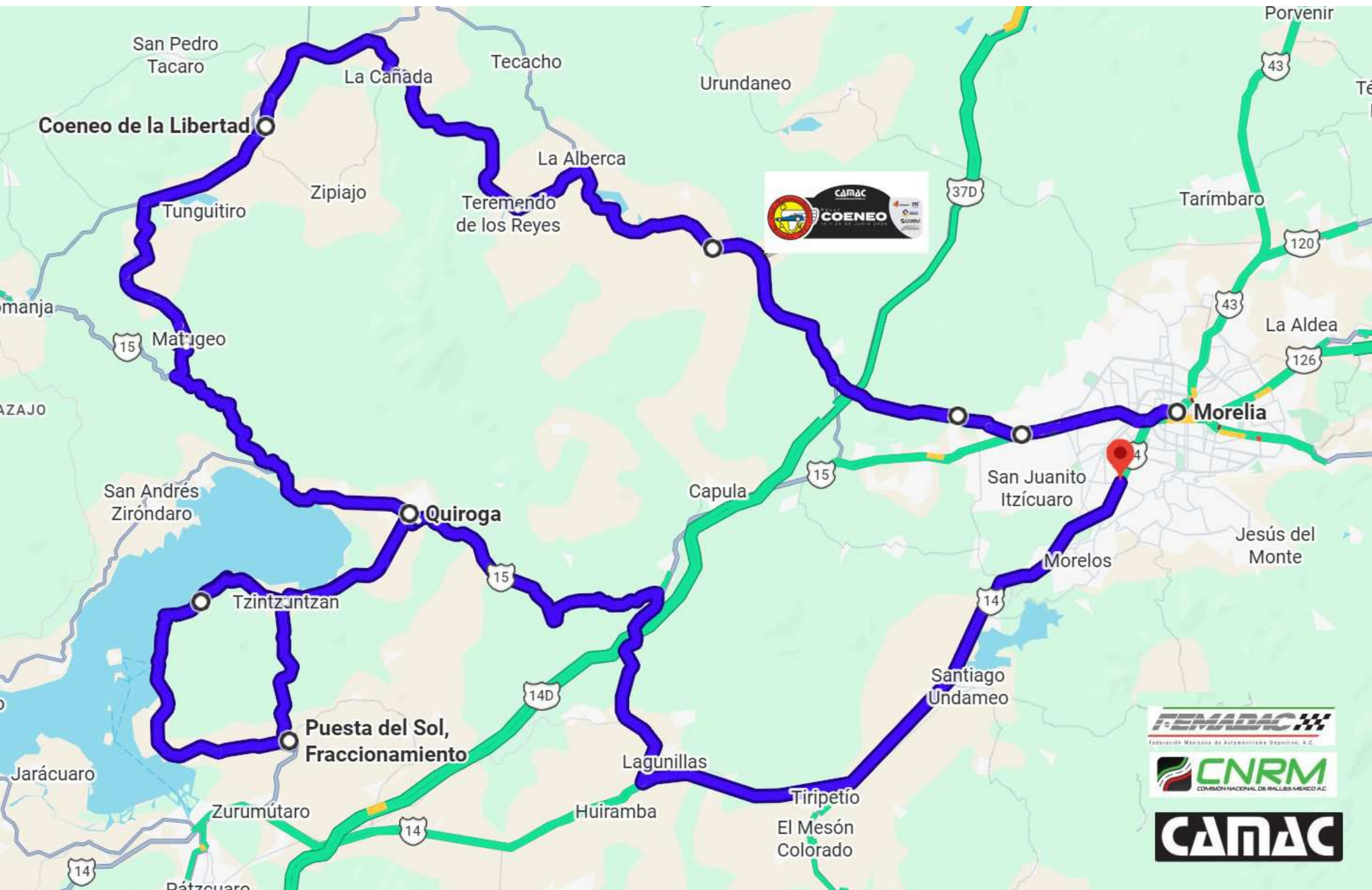


III Rally Coeneo 2026

Libreta **C**

20 Junio 2026





PÓLIZA DE SEGURO SOBRE RESPONSABILIDAD CIVIL GENERAL

1. DATOS DE LA PÓLIZA

Vigencia Desde las 12 hrs. del (día/mes/año): 19/06/2026 Hasta las 12 hrs. del (día/mes/año): 21/06/2026 Duración: 2 días

Operación: DAÑOS

Plan de seguro: RESPONSABILIDAD CIVIL

Póliza: 000036207

Endoso:

Póliza anterior:

2. DATOS DEL ASEGURADO Y/O CONTRATANTE

Nombre: CLUB AUTOMOVILISTICO MORELIA A.C.

Calle y número: SANTOS DEGOLLADO 583 Colonia: NUEVA CHAPULTEPEC Población: MORELIA Estado: MICHOACAN Código postal: 58280

R.F.C.: CAM590330413

Número de cliente: 3053039

3. DESCRIPCIÓN DE LOS BIENES Y COBERTURAS

Sección	Cobertura	Suma Asegurada	Prima Neta
I	RESPONSABILIDAD CIVIL	3,000,000.00	4,000.00
	TOTAL	3,000,000.00	4,000.00

SOBRE: LA RESPONSABILIDAD CIVIL (ACTIVIDADES E INMUEBLES) EN QUE INCURRA EL ASEGURADO POR DAÑOS A TERCEROS EN SUS BIENES Y/O EN SUS PERSONAS, DURANTE EL DESARROLLO DE SUS ACTIVIDADES CONSISTENTES EN:

FECHA DEL EVENTO: 20 DE JUNIO DE 2026.

EVENTO AMPARADO: RALLY COENEO. RALLY DE REGULARIDAD COPA CAMAC 2026 DE LA COMISIÓN NACIONAL DE RALLIES MEXICO A.C.

PARTICIPANTES: 20 VEHÍCULOS PARTICIPANTES.

RUTA: MORELIA TEREMENDO COENEO MATUGEO QUIROGA TZINTZUNTZAN QUIROGA EL CORREO LAGUNILLAS MORELIA
 DISTANCIAS Y DURACION: DISTANCIA TOTAL 191 KM
 DURACION 6:00 HORAS

TERRITORIALIDAD: MEXICO.

COBERTURA	SUMA ASEGURADA
ACT. E INMUEBLES.....	\$ 3,000,000.00 M.N.

DEDUCIBLES: GENERAL 10% SOBRE EL MONTO DE TODA Y CADA RECLAMACION CON MINIMO DE \$ 25,000.00 M.N. LOS DEDUCIBLES ARRIBA INDICADOS SON APLICABLES TANTO A LOS MONTOS INDEMNIZABLES A QUE HUBIERE LUGAR, COMO A LOS GASTOS DE DEFENSA.

4. PRIMA DEL SEGURO

Fecha de emisión: 02/06/2026

Moneda: NAL

Periodo de pago: CONTADO

Primer recibo: 5,162.00

Subsecuentes:

Prima neta: 4,000.00

Recargo por pago fraccionado: 0.00

Gastos de expedición: 450.00

Subtotal: 4,450.00

Forma de pago:

I.V.A.: 712.00

Artículo 101: 0.00

I.V.A. Artículo 101: 0.00

Total a pagar: 5,162.00

Agente CYNTHIA GARZA DE YTA

Clave 10462

Clave Promotor 443

1 T

Etapa 1 Transito










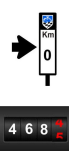
Inicia **0:00:00**










De salida frente a la Catedral de Morelia

Distancia **9.102 km**

A señal en carretera Morelia - La Concepcion

Tiempo **0:30:00**

Num Ref	Distancia Odometro Km	Tiempo Parcial	Velocidad kph (mph)	Señas	Instrucciones	Hora Ideal
#1001	0.000 (9.102)	0:30:00	18 (11)		Arco de salida	0:00:00
#1001.5	0.040 (9.062)				Vuelta en U	
#1003	0.257 (8.845)				7 Semaforos seguir de frente Tope peatonal antes de 6° tope	
#1009	1.639 (7.463)				Inicia camellon camellon seguir de frente por carriles derechos	
#1010	1.681 (7.421)				3 Semaforos seguir de frente	
#1013	2.096 (7.006)				Seguir por carriles centrales por arriba del puente	
#1014	2.652 (6.450)				2 Semaforos seguir de frente	
#1016	3.737 (5.365)				Seguir por carriles centrales	
#1017	4.133 (4.969)				Semaforo seguir de frente	
#1020	4.309 (4.793)				Km 2 lado derecho Inicia comparacion de odometros Odometro 0.000	

Num Ref	Distancia Odometro Km	Tiempo Parcial	Velocidad kph (mph)	Señas	Instrucciones	Hora Ideal
#1021	4.671 (4.431)				Semaforo seguir de frente	
#1022	5.033 (4.069)				Inicia camellón y puente peatonal	
#1023	6.419 (2.683)				Letrero quintuple casi en el puente peatonal Termina comparacion de odometros Distancia 2.110 km	
#1024	6.808 (2.294)				Semaforo seguir de frente	
#1025	7.130 (1.972)				Incorporarse a la lateral en Gasolinera Repsol con precaucion	
#1026	7.881 (1.221)				Semaforo a la derecha a LA CONCEPCION en la esquina de PRIMERA PLUS	
#1027	8.470 (0.632)				Topes 2	
#1030	9.024 (0.078)				Topes 2	
#1032	9.102 (0.000)				Señal parada de autobus a 20 m del ultimo tope FIN DE ETAPA	0:30:00



* coeneo26_C



2^L

Etapa 2 Limitada






Inicia **0:30:00**

De señal en carretera Morelia - La Concepcion

Distancia **2.761 km**

A km 4 misma carretera

Tiempo **0:02:46**

Num Ref	Distancia Odometro Km	Tiempo Parcial	Velocidad kph (mph)	Señas	Instrucciones	Hora Ideal
#1032	0.000 (2.761)	0:02:46	60 (37)		Señal parada de autobus a 20 m del ultimo tope	0:30:00
#1032.5	0.014 (2.747)				A la derecha	
#1033	0.035 (2.726)				Tope	
#1035	1.773 (0.988)				Km 3 lado derecho	
#1036	2.358 (0.403)				Señal oxidada invertida lado izquierdo	
#1037	2.761 (0.000)				Km 4 oxidado invertido lado izquierdo NO PENALIZA EL ADELANTO FIN DE ETAPA	0:32:46



* coeneo26_C



3 T

Etapa 3 Transito







De km 4 carretera Morelia - La Concepcion

A tope en carretera La Concepcion - Teremendo

Inicia **0:32:46**

Distancia **1.746 km**

Tiempo **0:03:14**

Num Ref	Distancia Odometro Km	Tiempo Parcial	Velocidad kph (mph)	Señas	Instrucciones	Hora Ideal
#1037	0.000 (1.746)	0:03:14	32 (20)		Km 4 oxidado invertido lado izquierdo NO PENALIZA EL ADELANTO	0:32:46
#1039	0.481 (1.265)				Topes 2 Inicia poblado	
#1040	0.977 (0.769)				Tope y Seguir de frente	
#1041	1.148 (0.598)				Topes 6	
#1042	1.687 (0.059)				Tope con marca CAM 1 Inicia pavimento diferente	
#1043	1.746 (0.000)				Tope con marca CAM 2 FIN DE ETAPA	0:36:00



* coeneo26_C



4 R

Etapa 4 Regularidad


Inicia **0:36:00**

De tope en carretera La Concepcion - Teremendo

Distancia **2.973 km**

A km 3 misma carretera

Tiempo **0:04:13**

Num Ref	Distancia Odometro Km	Tiempo Parcial	Velocidad kph (mph)	Señas	Instrucciones	Hora Ideal
#1043	0.000				Tope con marca CAM 2	0:36:00
#1080	0.992	0:01:35	38 (24)	<u>Km</u>	Km 1 marca en piso	0:37:35
#1084	0.985	0:01:03	56 (35)	<u>Km</u>	Km 2 marca en piso	0:38:38
#1087	0.996	0:01:35	38 (24)	<u>Km</u>	Km 3 marca en piso FIN DE ETAPA	0:40:13



* coeneo26_C



5^T

Etapa 5 Transito



De km 3 carretera La Concepcion - Teremendo

A señal en misma carretera

Inicia **0:40:13**

Distancia **0.363 km**

Tiempo **0:00:47**

Num Ref	Distancia Odometro Km	Tiempo Parcial	Velocidad kph (mph)	Señas	Instrucciones	Hora Ideal
#1087	0.000 (0.363)	0:00:47	28 (17)	Km 	Km 3 marca en piso	0:40:13
#1088	0.212 (0.151)				Entronque a la derecha e inmediatamente a la izquierda	
#1089	0.363 (0.000)				Señal NO REBASE FIN DE ETAPA	0:41:00



* coeneo26_C



6 R

Etapa 6 Regularidad







Inicia **0:41:00**

De señal en carretera La Concepcion - Teremendo

Distancia **6.904 km**

A km 11 misma carretera

Tiempo **0:07:01**

Num Ref	Distancia Odometro Km	Tiempo Parcial	Velocidad kph (mph)	Señas	Instrucciones	Hora Ideal
#1089	0.000				Señal NO REBASE	0:41:00
#1093	0.975	0:01:06	53 (33)		Km 5 lado derecho A 100 m de frente	0:42:06
#1095	0.773	0:00:49	57 (35)		Letrero EL MALACATE seguir de frente	0:42:55
#1097	1.142	0:01:09	60 (37)	CAM	Marca CAM en piso lado derecho	0:44:04
#1100	0.730	0:00:45	58 (36)	CAM	Marca CAM en piso lado derecho	0:44:49
#1104	1.318	0:01:14	64 (40)		Km 9 lado derecho	0:46:03
#1108	1.252	0:01:10	64 (40)		Letrero TIRISTARAN	0:47:13
#1110	0.714	0:00:48	54 (34)		Km 11 lado derecho FIN DE ETAPA	0:48:01



* coeneo26_C



7^T

Etapa 7 Transito

De Km 11 carretera La Concepcion - Teremendo

A km 20 misma carretera

Inicia **0:48:01**

Distancia **8.898 km**


Tiempo **0:15:59**

Num Ref	Distancia Odometro Km	Tiempo Parcial	Velocidad kph (mph)	Señas	Instrucciones	Hora Ideal
#1110	0.000 (8.898)	0:15:59	33 (21)		Km 11 lado derecho	0:48:01
#1111	0.132 (8.766)				Seguir de frente	
#1112	0.207 (8.691)				Tope	
#1113	2.192 (6.706)				Seguir de frente	
#1114	2.955 (5.943)				Seguir de frente	
#1115	5.025 (3.873)				Señal NO REBASE	
#1116	6.882 (2.016)				Letrero TZINTZIMACATO GRANDE	
#1117	7.004 (1.894)				Topes 4	
#1118	7.772 (1.126)			 	Letrero TZINTZIMACATO CHICO y Tope	
#1119	7.902 (0.996)				Km 19 lado derecho	



* coeneo26_C



Num Ref	Distancia Odometro Km	Tiempo Parcial	Velocidad kph (mph)	Señas	Instrucciones	Hora Ideal
#1120	8.758 (0.140)				Tope no se ve	
#1121	8.898 (0.000)				Km 20 invertido lado izquierdo FIN DE ETAPA	1:04:00



* coeneo26_C



8 R

Etapa 8 Regularidad






De Km 20 carretera La Concepcion - Teremendo

A km 25 misma carretera

Inicia **1:04:00**

Distancia **4.962 km**

Tiempo **0:04:37**

Num Ref	Distancia Odometro Km	Tiempo Parcial	Velocidad kph (mph)	Señas	Instrucciones	Hora Ideal
#1121	0.000				Km 20 invertido lado izquierdo	1:04:00
#1209	0.984	0:00:56	63 (39)		Km 21 lado derecho casi no se ve la lamina esta girada A 750 m de frente	1:04:56
#1212	0.986	0:00:55	65 (40)	Km	km 22 marca KM en piso	1:05:51
#1215	0.924	0:00:52	64 (40)		Señal de curvas	1:06:43
#1218	1.043	0:00:57	66 (41)		Letrero morado TEREMENDO DE LOS REYES 2 KM	1:07:40
#1221	1.025	0:00:57	65 (40)		Km 25 lado derecho FIN DE ETAPA	1:08:37



* coeneo26_C



9 T

Etapa 9 Transito








Inicia **1:08:37**

De Km 25 carretera La Concepcion - Teremendo

Distancia **1.898 km**

A marca en carretera Teremendo - Coeneo

Tiempo **0:04:23**

Num Ref	Distancia Odometro Km	Tiempo Parcial	Velocidad kph (mph)	Señas	Instrucciones	Hora Ideal
#1221	0.000 (1.898)	0:04:23	26 (16)		Km 25 lado derecho	1:08:37
#1222	0.561 (1.337)				Topes 2	
#1224	0.652 (1.246)				A la derecha	
#1225	0.777 (1.121)				Tope y seguir de frente	
#1226	0.797 (1.101)				Escuela primaria LAZARO CARDENAS lado derecho	
#1227	0.821 (1.077)				Tope	
#1228	1.898 (0.000)			CAM 	Marca CAM en piso FIN DE ETAPA	1:13:00



* coeneo26_C



10^R

Etapa 10 Regularidad

Inicia **1:13:00**

De marca en carretera Teremendo - Coeneo

Distancia **5.896 km**

A km 7 misma carretera

Tiempo **0:05:41**

Num Ref	Distancia Odometro Km	Tiempo Parcial	Velocidad kph (mph)	Señas	Instrucciones	Hora Ideal
#1228	0.000			<u>CAM</u>	Marca CAM en piso	1:13:00
#1231	0.890	0:00:56	57 (35)		Km 2 lado derecho	1:13:56
#1234	1.011	0:00:58	63 (39)		Km 3 lado derecho	1:14:54
#1237	1.004	0:00:57	63 (39)		Km 4 invertido lado izquierdo	1:15:51
#1240	1.004	0:00:58	62 (39)		Km 5 lado derecho	1:16:49
#1243	0.976	0:00:54	65 (40)		Km 6 invertido lado izquierdo	1:17:43
#1246	1.011	0:00:58	63 (39)	<u>Km</u>	Km 7 en piso junto al inicio del barandal lado derecho FIN DE ETAPA	1:18:41



* coeneo26_C



11^T

Etapa 11 Transito










Inicia **1:18:41**

De km 7 en carretera Teremendo - Coeneo

Distancia **12.882 km**

A META intermedia en Plaza Principal de Coeneo













Tiempo **0:47:19**








Num Ref	Distancia Odometro Km	Tiempo Parcial	Velocidad kph (mph)	Señas	Instrucciones	Hora Ideal
#1246	0.000 (12.882)	0:47:19	16 (10)	Km	Km 7 en piso junto al inicio del barandal lado derecho	1:18:41
#1247	0.443 (12.439)				Letrero CHAHUETO	
#1248	0.559 (12.323)				Topes 9	
#1249	3.218 (9.664)				Vado	
#1250	3.449 (9.433)				Tope	
#1251	3.509 (9.373)				A la dercha	
#1252	5.415 (7.467)				Letrero doble borroso COENEO HUANIQUEO	
#1253	5.490 (7.392)				A la izquierda	
#1254	8.035 (4.847)				Letrero SAN ISIDRO	
#1256	8.169 (4.713)				Tope	



* coeneo26_C



Num Ref	Distancia Odometro Km	Tiempo Parcial	Velocidad kph (mph)	Señas	Instrucciones	Hora Ideal
#1257	8.377 (4.505)				Km 19 lado derecho y tope	
#1258	8.673 (4.209)				Topes 3	
#1261	9.373 (3.509)				Km 18 lado derecho	
#1262	11.194 (1.688)				Letrero COENEO	
#1263	11.340 (1.542)				Tope	
#1264	11.394 (1.488)				Glorieta a la izquierda en 3a salida y seguir por Av Morelos Nte	
#1265	11.941 (0.941)				Tope	
#1280	12.615 (0.267)				Iglesia lado derecho	
#1281	12.652 (0.230)				A la izquierda	
#1282	12.691 (0.191)				Inicia plaza lado derecho	
#1283	12.711 (0.171)				Arco frente a Presidencia Municipal	
#1284	12.735 (0.147)				A la derecha para rodear la plaza y estacionarse en el orden que arrancaron	

Num Ref	Distancia Odometro Km	Tiempo Parcial	Velocidad kph (mph)	Señas	Instrucciones	Hora Ideal
#1285	12.775 (0.107)			 	A la derecha	
#1286	12.826 (0.056)			 	A la derecha	
#1287	12.863 (0.019)			 	A la derecha Hasta aqui estacionarse los primeros autos	
#1288	12.882 (0.000)				Arco frente a Presidencia Municipal FIN DE ETAPA	2:06:00



* coeneo26_C



12^T

Etapa 12 Transito













De Plaza Principal en Coeneo

A marca en carretera Coeneo - Quiroga

Inicia **2:06:00**

Distancia **15.936 km**














Tiempo **0:30:00**




Num Ref	Distancia Odometro Km	Tiempo Parcial	Velocidad kph (mph)	Señas	Instrucciones	Hora Ideal
#1288	0.000 (15.936)	0:30:00	32 (20)		Arco frente a Presidencia Municipal	2:06:00
#1289	0.020 (15.916)				A la izquierda a HUANIQUEO	
#1290	0.059 (15.877)				A la izquierda	
#1291	0.145 (15.791)			 	A la izquierda frente a iglesia	
#1301	0.211 (15.725)			 	A la derecha e izquierda inmediatamente	
#1302	0.766 (15.170)			  	Tope camellon y tope	
#1303	0.822 (15.114)				Km 14 lado izquierdo	
#1304	0.904 (15.032)				Topes 3	



* coeneo26_C



Num Ref	Distancia Odometro Km	Tiempo Parcial	Velocidad kph (mph)	Señas	Instrucciones	Hora Ideal
#1305	1.299 (14.637)				Letrero ZIPIAJO Seguir de frente	
#1306	1.505 (14.431)				PEMEX lado izquierdo	
#1308	4.596 (11.340)				Km 10 lado derecho	
#1309	6.865 (9.071)				Letrero cuadruple verde	
#1310	6.920 (9.016)				A la izquierda a MATUGEO	
#1311	7.793 (8.143)				Topes 2	
#1312	7.869 (8.067)				A la izquierda a QUIROGA MATUGEO	
#1313	10.238 (5.698)				Topes 3	
#1314	12.703 (3.233)				Topes 4	
#1315	13.382 (2.554)				Piedra grande lado derecho con marca CAM	
#1316	15.337 (0.599)				Topes 2	
#1317	15.518 (0.418)				Vado	
#1318	15.580 (0.356)				Tope	

Num Ref	Distancia Odometro Km	Tiempo Parcial	Velocidad kph (mph)	Señas	Instrucciones	Hora Ideal
#1319	15.608 (0.328)				A la derecha a QUIROGA por calle E ZAPATA y Tope	
#1320	15.700 (0.236)				Topes 2	
#1321	15.936 (0.000)				Marca CAM en piso al final de barda de tabique lado derecho FIN DE ETAPA	2:36:00



* coeneo26_C



13^R

Etapa 13 Regularidad

Inicia **2:36:00**

De marca en carretera Coeneo -Quiroga

Distancia **0.079 km**

A Cruz misma carretera

Tiempo **0:00:10**

Num Ref	Distancia Odometro Km	Tiempo Parcial	Velocidad kph (mph)	Señas	Instrucciones	Hora Ideal
#1321	0.000			CAM <hr/>	Marca CAM en piso al final de barda de tabique lado derecho	2:36:00
#1322	0.079	0:00:10	28 (17)	+	Cruz grande lado derecho FIN DE ETAPA	2:36:10



* coeneo26_C



14^L

Etapa 14 Limitada


De Cruz en carretera Coeneo - Quiroga

A marca en misma carretera

Inicia **2:36:10**

Distancia **1.671 km**

Tiempo **0:01:35**

Num Ref	Distancia Odometro Km	Tiempo Parcial	Velocidad kph (mph)	Señas	Instrucciones	Hora Ideal
#1322	0.000 (1.671)	0:01:35	63 (39)	+	Cruz grande lado derecho	2:36:10
#1323	1.671 (0.000)			CAM 	Marca CAM en piso en ultimo poste blanco de cerca lado derecho ¡OJO! a 140 m entronque peligroso NO PENALIZA EL ADELANTO FIN DE ETAPA	2:37:45



* coeneo26_C



15^T

Etapa 15 Transito







Inicia **2:37:45**

De marca en carretera Coeneo - Quiroga

Distancia **1.636 km**

A marca en misma carretera

Tiempo **0:04:15**

Num Ref	Distancia Odometro Km	Tiempo Parcial	Velocidad kph (mph)	Señas	Instrucciones	Hora Ideal
#1323	0.000 (1.636)	0:04:15	23 (14)	CAM 	Marca CAM en piso en ultimo poste blanco de cerca lado derecho ¡OJO! a 140 m entronque peligroso NO PENALIZA EL ADELANTO	2:37:45
#1324	0.118 (1.518)				Señal de entronque	
#1325	0.143 (1.493)				ALTO TOTAL A la izquierda con mucha precaucion	
#1326	0.732 (0.904)				Km 54 invertido lado izquierdo	
#1327	1.585 (0.051)				Area de estacionamiento para esperar el inicio de la regularidad	
#1328	1.636 (0.000)			CAM 	Marca CAM en piso FIN DE ETAPA	2:42:00



* coeneo26_C



16^R

Etapa 16 Regularidad










Inicia **2:42:00**

De marca en carretera Coeneo - Quiroga

Distancia **9.049 km**

A km 44 misma carretera

Tiempo **0:09:36**

Num Ref	Distancia Odometro Km	Tiempo Parcial	Velocidad kph (mph)	Señas	Instrucciones	Hora Ideal
#1328	0.000			CAM	Marca CAM en piso	2:42:00
#1332	1.123	0:01:18	52 (32)		Km 52 invertido lado izquierdo	2:43:18
#1335	0.957	0:01:07	51 (32)		Km 51 lado derecho	2:44:25
#1338	0.994	0:01:03	57 (35)		Km 50 lado derecho	2:45:28
#1341	1.210	0:01:14	59 (37)		km 49 lado derecho	2:46:42
#1342	0.776	0:00:52	54 (34)		Km 48 invertido lado izquierdo	2:47:34
#1345	1.000	0:01:03	57 (35)		Km 47 lado derecho A 570 m de frente	2:48:37
#1348	0.979	0:01:04	55 (34)		Km 46 lado derecho	2:49:41
#1351	1.015	0:00:57	64 (40)		Km 45 invertido lado izquierdo	2:50:38
#1354	0.995	0:00:58	62 (39)		Km 44 invertido lado izquierdo FIN DE ETAPA	2:51:36



* coeneo26_C



17^T

Etapa 17 Transito












Inicia **2:51:36**

De km 44 carretera Coeneo - Quiroga

Distancia **14.713 km**

A km 2 carretera Tzintzuntzan - Cucuchucho














Tiempo **0:34:24**

Num Ref	Distancia Odometro Km	Tiempo Parcial	Velocidad kph (mph)	Señas	Instrucciones	Hora Ideal
#1354	0.000 (14.713)	0:34:24	26 (16)		Km 44 invertido lado izquierdo	2:51:36
#1355	0.624 (14.089)				Topes 2	
#1356	1.575 (13.138)				Tope	
#1357	1.607 (13.106)				Km 42 lado derecho	
#1358	3.052 (11.661)				Letrero MORELIA PATZCUARO	
#1359	3.153 (11.560)				Por la derecha	
#1360	3.517 (11.196)				Topes 2	
#1361	3.961 (10.752)				Tope	
#1362	3.985 (10.728)				Inicia camellon	
#1363	4.464 (10.249)				A la derecha por Lazaro Cardenas Sur	
#1364	4.732 (9.981)				Glorieta de frente	



* coeneo26_C























Num Ref	Distancia Odometro Km	Tiempo Parcial	Velocidad kph (mph)	Señas	Instrucciones	Hora Ideal
#1365	4.780 (9.933)				Tope trunco	
#1366	4.954 (9.759)				Tope	
#1367	5.111 (9.602)			 	Tope y PEMEX lado izquierdo	
#1368	5.241 (9.472)				Tope	
#1369	5.482 (9.231)				Letrero triple PATZCUARO 22 TACAMBARO 80 URUAPAN 82	
#1370	6.611 (8.102)				Letrero PUENTE ARROYO DEL SALTO	
#1371	7.534 (7.179)				Tope	
#1372	7.583 (7.130)				Letrero PATAMBICHO	
#1373	7.659 (7.054)				Tope	
#1374	8.421 (6.292)				Topes 2	
#1375	9.336 (5.377)				Km 5 lado derecho	
#1376	10.006 (4.707)				Tope	



* coeneo26_C



Num Ref	Distancia Odometro Km	Tiempo Parcial	Velocidad kph (mph)	Señas	Instrucciones	Hora Ideal
#1377	10.147 (4.566)				Km 6 invertido lado izquierdo	
#1378	10.223 (4.490)				Tope	
#1379	10.359 (4.354)				Inicia camellon	
#1380	10.423 (4.290)				Tope	
#1381	10.801 (3.912)				Gasolinera VALERO lado izquierdo	
#1382	11.096 (3.617)				Km 7 lado derecho	
#1383	11.149 (3.564)				Topes 2	
#1384	11.293 (3.420)				Por la izquierda	
#1385	11.458 (3.255)				Termina camellon y tope	
#1400	11.725 (2.988)				A la derecha por calle Aristeo Mercado	
#1401	11.855 (2.858)				Topes 6	
#1416	12.515 (2.198)				Vado y tope	

Num Ref	Distancia Odometro Km	Tiempo Parcial	Velocidad kph (mph)	Señas	Instrucciones	Hora Ideal
#1417	12.635 (2.078)				Topes 2	
#1419	12.825 (1.888)				Letrero ICHUPIO	
#1420	12.911 (1.802)				Topes 2	
#1422	13.760 (0.953)				Km 1 lado derecho	
#1423	13.882 (0.831)				Topes 2	
#1425	14.300 (0.413)				Señal de curvas junto a poste de CFE	
#1426	14.410 (0.303)				Topes 2	
#1427	14.713 (0.000)				Km 2 lado derecho FIN DE ETAPA	3:26:00



* coeneo26_C



18^R

Etapa 18 Regularidad








Inicia **3:26:00**

De km 2 carretera Tzintzuntzan - Cucuchucho

Distancia **5.706 km**

A km 8 misma carretera

Tiempo **0:07:06**

Num Ref	Distancia Odometro Km	Tiempo Parcial	Velocidad kph (mph)	Señas	Instrucciones	Hora Ideal
#1427	0.000				Km 2 lado derecho	3:26:00
#1630	0.937	0:01:19	43 (27)		Km 3 lado derecho	3:27:19
#1634	0.955	0:01:07	51 (32)		Km 4 lado derecho	3:28:26
#1638	0.943	0:01:11	48 (30)		Km 5 lado derecho	3:29:37
#1641	0.968	0:01:08	51 (32)		Km 6 lado derecho	3:30:45
#1644	0.946	0:01:15	45 (28)		Km 7 lado derecho	3:32:00
#1648	0.957	0:01:06	52 (32)		km 8 lado derecho FIN DE ETAPA	3:33:06



* coeneo26_C



19^T

Etapa 19 Transito












Inicia **3:33:06**

De km 8 carretera Tzintzuntzan - Cucuchucho

Distancia **12.380 km**

A km 13 carretera Patzcuaro - Tzintzuntzan












Tiempo **0:21:54**

Num Ref	Distancia Odometro Km	Tiempo Parcial	Velocidad kph (mph)	Señas	Instrucciones	Hora Ideal
#1648	0.000 (12.380)	0:21:54	34 (21)		km 8 lado derecho	3:33:06
#1655	1.700 (10.680)				Topes 2	
#1657	2.371 (10.009)				Letrero CUCUCHUCHO	
#1658	2.535 (9.845)				Topes 4	
#1662	3.238 (9.142)				Por la izquierda	
#1663	3.374 (9.006)				Tope	
#1664	4.102 (8.278)				Tope	
#1665	4.152 (8.228)				Letrero SANTIAGO TZIPIJO	
#1666	4.223 (8.157)				Vado	
#1667	4.360 (8.020)				Topes 2	
#1669	4.936 (7.444)				Letrero IHUATZIO	



* coeneo26_C



Num Ref	Distancia Odometro Km	Tiempo Parcial	Velocidad kph (mph)	Señas	Instrucciones	Hora Ideal
#1670	5.230 (7.150)				Tope	
#1671	5.259 (7.121)				Letrero IHUATZIO	
#1672	5.379 (7.001)				Topes 4	
#1676	7.082 (5.298)				Tope	
#1677	7.253 (5.127)				Seguir de frente con precaucion a Patzcuaro	
#1678	8.312 (4.068)				Tope	
#1679	9.305 (3.075)				Topes 4	
#1700	10.646 (1.734)				A la izquierda a TZINTZUNTZAN con precaucion	
#1702	11.394 (0.986)				Km 14 lado derecho	
#1704	11.912 (0.468)				Señal abrochase cinturon	
#1706	12.380 (0.000)				Km 13 invertido lado izquierdo FIN DE ETAPA	3:55:00



* coeneo26_C



20^R

Etapa 20 Regularidad

Inicia **3:55:00**

De Km 13 carretera Patzcuaro - Tzintzuntzan

Distancia **4.669 km**

A letrero misma carretera

Tiempo **0:05:21**

Num Ref	Distancia Odometro Km	Tiempo Parcial	Velocidad kph (mph)	Señas	Instrucciones	Hora Ideal
#1706	0.000				Km 13 invertido lado izquierdo	3:55:00
#2007	1.039	0:01:07	56 (35)		Km 12 lado derecho	3:56:07
#2009	0.938	0:01:03	54 (34)	 	Letrero 50 kph Topes 2 a 290 m	3:57:10
#2013	1.069	0:01:23	46 (29)		Km 10 lado derecho	3:58:33
#2015	1.032	0:01:09	54 (34)		Km 9 invertido lado izquierdo	3:59:42
#2017	0.591	0:00:39	55 (34)		Letrero doble azul UCASANASTACUA PANTEON FIN DE ETAPA	4:00:21



* coeneo26_C



21^T

Etapa 21 Transito












Inicia **4:00:21**













De letrero en carretera Patzcuaro - Tzintzuntzan

Distancia **10.483 km**

A señal en carretera Quiroga - Morelia

Tiempo **0:17:39**





Num Ref	Distancia Odometro Km	Tiempo Parcial	Velocidad kph (mph)	Señas	Instrucciones	Hora Ideal
#2017	0.000 (10.483)	0:17:39	36 (22)		Letrero doble azul UCASANASTACUA PANTEON	4:00:21
#2018	0.333 (10.150)				Tope	
#2019	0.389 (10.094)				Km 8 lado derecho	
#2020	0.486 (9.997)				Topes 4	
#2025	1.168 (9.315)				Seguir por la derecha	
#2026	1.379 (9.104)				Tope	
#2027	1.732 (8.751)				VALERO lado derecho	
#2028	2.159 (8.324)				Topes 2	
#2030	2.430 (8.053)				Km 6 lado derecho	
#2031	2.580 (7.903)				Tope	
#2032	3.496 (6.987)				Km 5 lado derecho	

Num Ref	Distancia Odometro Km	Tiempo Parcial	Velocidad kph (mph)	Señas	Instrucciones	Hora Ideal
#2033	3.956 (6.527)				Topes 2	
#2035	4.429 (6.054)				Letrero PATAMBICHO	
#2036	4.929 (5.554)				Topes 2	
#2038	6.539 (3.944)				Km 2 lado derecho	
#2039	7.396 (3.087)				Tope	
#2040	7.466 (3.017)				PEMEX lado derecho	
#2041	7.526 (2.957)				Topes 2	
#2043	7.895 (2.588)				Glorieta seguir de frente	
#2044	8.173 (2.310)				A la derecha a MORELIA por calle Justo Sierra	
#2045	8.396 (2.087)				Topes 2	
#2047	8.803 (1.680)				Tope y segur de frente a MORELIA	
#2048	9.145 (1.338)				Letrero doble MORELIA CUITZEO	



* coeneo26_C



Num Ref	Distancia Odometro Km	Tiempo Parcial	Velocidad kph (mph)	Señas	Instrucciones	Hora Ideal
#2049	9.649 (0.834)				Letrero MORELIA	
#2050	9.855 (0.628)				Km 38 lado derecho	
#2051	10.287 (0.196)				PEMEX lado derecho	
#2052	10.483 (0.000)				Señal de curva izquierda FIN DE ETAPA	4:18:00



* coeneo26_C



22^R

Etapa 22 Regularidad

Inicia **4:18:00**

De señal en carretera Quiroga - Morelia

Distancia **11.468 km**

A km 26 misma carretera

Tiempo **0:11:46**

Num Ref	Distancia Odometro Km	Tiempo Parcial	Velocidad kph (mph)	Señas	Instrucciones	Hora Ideal
#2052	0.000				Señal de curva izquierda	4:18:00
#2054	0.399	0:00:25	57 (35)		Km 37 invertido lado izquierdo	4:18:25
#2056	1.025	0:00:59	63 (39)		Km 36 lado derecho	4:19:24
#2058	0.988	0:00:54	66 (41)		Km 35 lado derecho	4:20:18
#2060	1.013	0:00:56	65 (40)	Km	Km 34 piso lado izquierdo	4:21:14
#2062	0.990	0:00:58	61 (38)		Km 33 invertido lado izquierdo	4:22:12
#2064	1.006	0:00:59	61 (38)		Km 32 lado derecho	4:23:11
#2066	0.995	0:00:58	62 (39)		Km 31 invertido lado izquierdo	4:24:09
#2068	1.044	0:01:08	55 (34)		Km 30 lado derecho	4:25:17
#2070	1.012	0:01:07	54 (34)	Km	Km 29 piso lado izquierdo	4:26:24
#2072	0.980	0:01:05	54 (34)		Km 28 lado derecho	4:27:29



* coeneo26_C



Num Ref	Distancia Odometro Km	Tiempo Parcial	Velocidad kph (mph)	Señas	Instrucciones	Hora Ideal
#2074	1.018	0:01:10	52 (32)	<u>Km</u>	Km 27 piso lado izquierdo	4:28:39
#2076	0.998	0:01:07	54 (34)		Km 26 lado derecho FIN DE ETAPA	4:29:46



* coeneo26_C



23^T

Etapa 23 Transito

De Km 26 carretera Quiroga - Morelia

A letrero en carretera El Correo - Lagunillas

Inicia **4:29:46**

Distancia **1.247 km**

Tiempo **0:02:14**

Num Ref	Distancia Odometro Km	Tiempo Parcial	Velocidad kph (mph)	Señas	Instrucciones	Hora Ideal
#2076	0.000 (1.247)	0:02:14	34 (21)		Km 26 lado derecho	4:29:46
#2078	1.032 (0.215)				Km 25 lado derecho	
#2079	1.132 (0.115)				A la derecha a LAGUNILLAS	
#2080	1.247 (0.000)				Letrero doble PATZCUARO 32 LAGUNILLAS 10 FIN DE ETAPA	4:32:00



* coeneo26_C



24^L

Etapa 24 Limitada






Inicia **4:32:00**

De letrero en carretera El Correo - Lagunillas

Distancia **5.685 km**

A letrero en misma carretera

Tiempo **0:04:54**

Num Ref	Distancia Odometro Km	Tiempo Parcial	Velocidad kph (mph)	Señas	Instrucciones	Hora Ideal
#2080	0.000 (5.685)	0:04:54	70 (43)		Letrero doble PATZCUARO 32 LAGUNILLAS 10	4:32:00
#2081	1.270 (4.415)				Señal curva izquierda	
#2082	2.821 (2.864)				Letrero Calzada del Obispo...	
#2082.6	3.970 (1.715)				Curva derecha peligrosa	
#2083	5.685 (0.000)				Letrero LAS PILAS NO PENALIZA EL ADELANTO FIN DE ETAPA	4:36:54



* coeneo26_C



25^T

Etapa 25 Transito









Inicia **4:36:54**

De letrero en carretera El Correo - Lagunillas

Distancia **4.820 km**

A km 31 carretera Patzcuaro - Morelia

Tiempo **0:08:06**

Num Ref	Distancia Odometro Km	Tiempo Parcial	Velocidad kph (mph)	Señas	Instrucciones	Hora Ideal
#2083	0.000 (4.820)	0:08:06	36 (22)		Letrero LAS PILAS NO PENALIZA EL ADELANTO	4:36:54
#2084	2.543 (2.277)				Tope	
#2085	2.616 (2.204)				Letrero LAGUNILLAS	
#2086	2.763 (2.057)				Cruce de FFCC precaucion	
#2087	3.163 (1.657)				Letrero 40 kph MAXIMA	
#2089	4.390 (0.430)				Letrero doble PATZCUARO MORELIA	
#2090	4.566 (0.254)				Entronque a la izquierda con mucha PRECAUCION.	
#2100	4.820 (0.000)				Km 31 ambos lados FIN DE ETAPA	4:45:00



* coeneo26_C



26^R

Etapa 26 Regularidad





Inicia **4:45:00**

De km 31 carretera Patzcuaro - Morelia

Distancia **5.997 km**

A km 25 misma carretera

Tiempo **0:05:00**

Num Ref	Distancia Odometro Km	Tiempo Parcial	Velocidad kph (mph)	Señas	Instrucciones	Hora Ideal
#2100	0.000				Km 31 ambos lados	4:45:00
#2104	0.998	0:01:01	59 (37)		Km 30 lado izquierdo	4:46:01
#2107	0.997	0:00:47	76 (47)	Km	Km 29 piso	4:46:48
#2109	1.011	0:00:48	76 (47)		Km 28 lado izquierdo	4:47:36
#2112	0.988	0:00:47	76 (47)	Km	Km 27 en piso	4:48:23
#2115	1.006	0:00:48	75 (47)	Km	Km 26 en piso	4:49:11
#2118	0.997	0:00:49	73 (45)		Km 25 en piso FIN DE ETAPA	4:50:00



* coeneo26_C



27^T

Etapa 27 Transito





De km 25 carretera Patzcuaro - Morelia

A letrero en misma carretera

Inicia **4:50:00**

Distancia **4.203 km**

Tiempo **0:05:00**

Num Ref	Distancia Odometro Km	Tiempo Parcial	Velocidad kph (mph)	Señas	Instrucciones	Hora Ideal
#2118	0.000 (4.203)	0:05:00	50 (31)		Km 25 en piso	4:50:00
#2119	1.017 (3.186)			Km	Km 24 en piso	
#2120	2.005 (2.198)				Km 23 lado izquierdo	
#2122	4.054 (0.149)				Km 21 ambos lados	
#2123	4.203 (0.000)				Letrero de bandera RETORNO A 250 m CARRIL IZQUIERDO FIN DE ETAPA	4:55:00



* coeneo26_C



28^R

Etapa 28 Regularidad

Inicia **4:55:00**

De letrero en carretera Patzcuaro - Morelia

Distancia **15.856 km**

A km 5 misma carretera




Tiempo **0:13:48**

Num Ref	Distancia Odometro Km	Tiempo Parcial	Velocidad kph (mph)	Señas	Instrucciones	Hora Ideal
#2123	0.000				Letrero de bandera RETORNO A 250 m CARRIL IZQUIERDO	4:55:00
#2125	0.815	0:00:55	53 (33)		Km 20 lado izquierdo	4:55:55
#2128	1.007	0:00:59	61 (38)		Km 19 ambos lados	4:56:54
#2131	0.996	0:00:51	70 (43)		Km 18 lado derecho Posible obra	4:57:45
#2133	0.999	0:00:51	71 (44)		Km 17 ambos lados	4:58:36
#2136	0.985	0:00:50	71 (44)	Km	Km 16 en piso	4:59:26
#2139	1.013	0:00:52	70 (43)		Km 15 lado derecho	5:00:18
#2142	1.005	0:00:51	71 (44)	Km	Km 14 en piso	5:01:09
#2145	1.017	0:00:52	70 (43)	Km	Km 13 lado izquierdo	5:02:01
#2149	0.957	0:00:49	70 (43)	Km	Km 12 en piso	5:02:50
#2152	1.026	0:00:52	71 (44)		Km 11 ambos lados	5:03:42



* coeneo26_C



Num Ref	Distancia Odometro Km	Tiempo Parcial	Velocidad kph (mph)	Señas	Instrucciones	Hora Ideal
#2155	1.044	0:00:50	75 (47)	<u>Km</u>	Km 10 en piso	5:04:32
#2158	0.941	0:00:51	66 (41)	<u>Km</u>	Km 9 en piso	5:05:23
#2162	1.110	0:00:51	78 (48)		Km 8 lado izquierdo	5:06:14
#2165	0.907	0:00:51	64 (40)	<u>Km</u>	Km 7 en piso	5:07:05
#2168	1.094	0:00:51	77 (48)		Km 6 lado derecho	5:07:56
#2171	0.940	0:00:52	65 (40)		Km 5 lado izquierdo FIN DE ETAPA	5:08:48



* coeneo26_C



29^T

Etapa 29 Transito

Inicia **5:08:48**

De km 5 carretera Patzcuaro - Morelia

Distancia **1.286 km**

A META en Restaurante QUINTA EL CIERVO

Tiempo **0:03:12**

Num Ref	Distancia Odometro Km	Tiempo Parcial	Velocidad kph (mph)	Señas	Instrucciones	Hora Ideal
#2171	0.000 (1.286)	0:03:12	24 (15)		Km 5 lado izquierdo	5:08:48
#2201	0.159 (1.127)				Letrero BIENVENIDOS A MORELIA	
#2202	0.900 (0.386)				Oxxo lado derecho	
#2203	1.147 (0.139)			 	A la derecha en letrero CASA EN EL CAMPO Exactamente en la esquina de la bodega de BIMBO por calle angosta	
#2204	1.263 (0.023)				Topes 2	
#2205	1.286 (0.000)			 	En el segundo tope a la derecha en QUINTA EL CIERVO META ¡BIENVENIDOS! Estacionarse al fondo NO PENALIZA EL ADELANTO	5:12:00



* coeneo26_C



Etapa	Distancia Km	Tiempo	kph	Hora Fin	Regularidad	
1 Transito	9.102	0:30:00	18	0:30:00		
2 Limitada	2.761	0:02:46	60	0:32:46		
3 Transito	1.746	0:03:14	32	0:36:00		
4 Regularidad	2.973	0:04:13	42	0:40:13	2.973	0:04:13
5 Transito	0.363	0:00:47	28	0:41:00		
6 Regularidad	6.904	0:07:01	59	0:48:01	6.904	0:07:01
7 Transito	8.898	0:15:59	33	1:04:00		
8 Regularidad	4.962	0:04:37	64	1:08:37	4.962	0:04:37
9 Transito	1.898	0:04:23	26	1:13:00		
10 Regularidad	5.896	0:05:41	62	1:18:41	5.896	0:05:41
11 Transito	12.882	0:47:19	16	2:06:00		
12 Transito	15.936	0:30:00	32	2:36:00		
13 Regularidad	0.079	0:00:10	28	2:36:10	0.079	0:00:10
14 Limitada	1.671	0:01:35	63	2:37:45		
15 Transito	1.636	0:04:15	23	2:42:00		
16 Regularidad	9.049	0:09:36	57	2:51:36	9.049	0:09:36
17 Transito	14.713	0:34:24	26	3:26:00		
18 Regularidad	5.706	0:07:06	48	3:33:06	5.706	0:07:06
19 Transito	12.380	0:21:54	34	3:55:00		
20 Regularidad	4.669	0:05:21	52	4:00:21	4.669	0:05:21
21 Transito	10.483	0:17:39	36	4:18:00		
22 Regularidad	11.468	0:11:46	58	4:29:46	11.468	0:11:46
23 Transito	1.247	0:02:14	34	4:32:00		
24 Limitada	5.685	0:04:54	70	4:36:54		

25 Transito	4.820	0:08:06	36	4:45:00		
26 Regularidad	5.997	0:05:00	72	4:50:00	5.997	0:05:00
27 Transito	4.203	0:05:00	50	4:55:00		
28 Regularidad	15.856	0:13:48	69	5:08:48	15.856	0:13:48
29 Transito	1.286	0:03:12	24	5:12:00		
Total	185.269	5:12:00	36		73.559	1:14:19

coeneo_26_1_C coeneo_26_2_C coeneo_26_3_C coeneo_26_4_C coeneo_26_5_C coeneo_26_6_C coeneo_26_7_C
coeneo_26_9_C