2025 - Heroica Ciudad de - 2027
Huajuapan de León
Gobierno Municipal

LIBRETA DE RUTA

-REGULARIDAD-

REGULARIDAD

ITINERARIO RALLY CORONA MIXTECA - REGULARIDAD
VIERNES 17 DE JULIO 2026

ETA	CH	TC	LOCALIZACION	DIST. REG	DIST. TRANS.	DIST. TOTAL	TIEMPO PARCIAL	HORA 1er. AUTO	
1	PC 0		PARQUE CERRADO					15:30	SECCIÓN 1
	0		**SALIDA**					**16:05**	
	1	TC1	**XOCHIXTLAPILCO**	6.086				**16:12**	
	2	TC2	**YOSOCUTA**	7.487				**16:27**	
			VUELTA EN "U"					**16:40**	
	2B		SALIDA VUELTA EN "U"					**17:40**	SECCIÓN 2
	3	TC3	**RIO MIXTECO**	7.507				**17:48**	
	4	TC4	**HUAJUAPAN**	5.586				**18:04**	
	4A		HOTEL					18:32	
			TOTAL REGULARIDADES	**13.093**					

REGULARIDAD

ITINERARIO RALLY CORONA MIXTECA - REGULARIDAD
SABADO 18 DE JULIO 2026

ETA	CH	TC	LOCALIZACION	DIST. TC	DIST. TRANS.	DIST. TOTAL	TIEMPO PARCIAL	HORA 1er. AUTO	
2	4C		SALIDA DE SU HOTEL					8:40	SECCIÓN 3
	5	TC5	**XOCHIXTLAPILCO 2**	6.086				**9:13**	
	6	TC6	**YOSOCUTA 2**	7.487				**9:28**	
	7	TC7	**SAN MARCOS**	21.448				**9:43**	
	8	TC8	**PAXTLAHUACA**	13.487				**10:38**	
	8A		ENTRADA SERVICIO					**10:57**	
			SERVICIO				**1:00**		
	8B		SALIDA DE SERVICIO					11:57	SECCIÓN 4
	9	TC9	**LA ASUNCIÓN**	13.451				**12:20**	
	10	TC10	**EL BOQUERÓN - POWER STAGE**	21.263				**13:01**	
	11	TC11	**RIO MIXTECO 2**	7.507				**13:37**	
	12	TC12	**HUAJUAPAN 2**	5.586				**13:53**	
	12A		REAGRUPAMIENTO - PARQUE SANTA MARIA XOCHIXTLAPILCO					14:02	
	12B		SALIDA REAGRUPAMIENTO "CARAVANA"					14:55	
	12C		META "CATEDRAL DE NUESTRA SEÑORA DE GUADALUPE"					**15:05**	
			TOTAL REGULARIDADES	**47.807**					
			TOTAL DEL EVENTO	**60.900**					

Corona
RALLY MIXTECA
ETAPA
1
VIERNES
17 DE JULIO
SALIDA
HUAJUAPAN
La Cacica Cervecería
Colonia Heroes de la Independencia
Unidad deportiva del carmen
STA MARIA XOCHIXTLAPILCO
Cerro de la cruz, Saucitlán de morelos...
TC 4
TC 1
Centro Recreativo El Caribe
San Francisco Yosocuta
TC 3
San Pedro Yodoyuxi
TC 2
San Marcos Arteaga
VUELTA "U"
POWERED BY
TRS

Corona
RALLY MIXTECA
ETAPA
2
SÁBADO
18 DE JULIO
SALIDA
PARQUE CERRADO
Santiago Huajolotitlán
Silacayoapilla
Huajuapan de León
STA MARIA XOCHIXTLAPILCO
TC 12
TC 11
TC 5
TC 10
TC 6
Santiago Cacaloxtepec
TC 7
San Sebastián del Monte
Santo Domingo Tonalá
San Andrés Dinicuiti
Heroica Villa Tezoatlán de Segura y Luna, Cuna de la Independencia de Oaxaca
Yucuñuti de Benito Juárez
San Agustín Atenango
San Andrés Yutatío
Yucuquimi de Ocampo
TC 9
Loma los Pérez
TC 8
San Miguel Monteverde
SERVICIO
POWERED BY
TRS

SALIDA

Etapa	Sector	Distancia	Tiempo	Promedio
1	0	4.362	00h07'	37.4

DISTANCIA TOTAL	DISTANCIA PARCIAL	DIRECCIÓN	INFORMACIÓN	DIST. REG.
0.000 E 7min	0.000 00:00:00.0	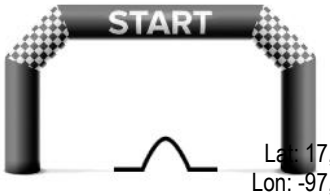 1 Lat: 17,80661 Lon: -97,77605	Arco de salida Tope Frente a Presidencia	4.362
0.03	0.03	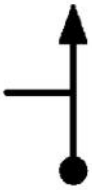 2	De frente	4.33
0.22	0.19	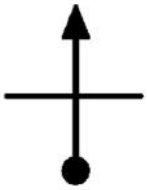 3	De frente	4.13
0.30	0.08	 4	Continuar por la derecha	4.05
0.41	0.10	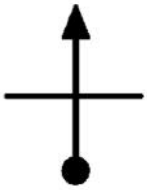 5	De frente	3.95
0.58	0.16	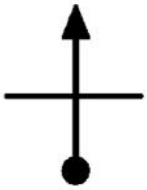 6	De frente	3.78
0.76	0.18	 7	Semáforo De frente	3.59
0.88	0.12	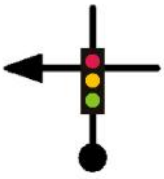 8	Semáforo A la izquierda a Juxcla....	3.47

PRÓX.: 0.11 !!!

Made with Rabbit Roadbook Designer

SALIDA

Etapa	Sector	Distancia	Tiempo	Promedio
1	0	4.362	00h07'	37.4

DISTANCIA TOTAL	DISTANCIA PARCIAL	DIRECCIÓN	INFORMACIÓN	DIST. REG.
0.99	0.11	9	Tope	3.36
1.05	0.05	10 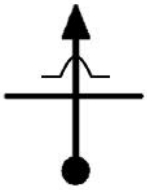	Cruce de frente Tope	3.30
1.15	0.10	11	Tope	3.20
1.29	0.13	12	Tope Seguir de frente	3.07
1.36	0.07	13	Tope	2.99
1.56	0.20	14 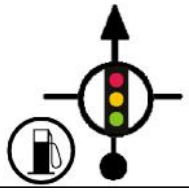	Rotonda Semáforo De frente	2.79
1.85	0.28	15	Semáforo de frente	2.50
1.97	0.12	16	Km 3 LI	2.38

PRÓX.: 0.33

Made with Rabbit Roadbook Designer

SALIDA

Etapa	Sector	Distancia	Tiempo	Promedio
1	0	4.362	00h07'	37.4

DISTANCIA TOTAL	DISTANCIA PARCIAL	DIRECCIÓN	INFORMACIÓN	DIST. REG.
2.30	0.33	17	Semáforo de frente	2.05
2.43	0.12	18	Tope	1.92
2.75	0.31	19	Semáforo de frente	1.61
2.99	0.24	20	Tope	1.36
3.24	0.25	21 	Boyas Reducción de carril	1.11
3.34	0.09	22	Tope alto	1.02
3.49	0.15	23	Tope	0.86
3.69	0.19	24	Tope alto	0.67

PRÓX.: 0.23

Made with Rabbit Roadbook Designer

SALIDA

Etapa	Sector	Distancia	Tiempo	Promedio
1	0	4.362	00h07'	37.4

DISTANCIA TOTAL	DISTANCIA PARCIAL	DIRECCIÓN	INFORMACIÓN	DIST. REG.
3.92	0.23	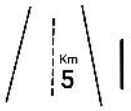 25	Km 5 piso Poste LD	0.43
4.22	0.30	26	Control CH	0.13
4.362 0.000	0.136 0.000	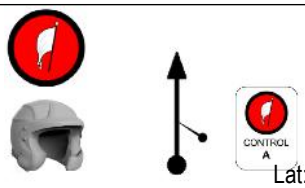 Lat: 17,77517 Lon: -97,79002 27	Arrancar en minuto cerrado Control A (Rabbit 0.00)	0.000 8.507

Made with Rabbit Roadbook Designer

XOCHIXTLAPILCO

Etapa	Sector	Distancia	Tiempo	Promedio
1	1	8.507	00h15'	34.0

DISTANCIA TOTAL	DISTANCIA PARCIAL	DIRECCIÓN	INFORMACIÓN	DIST. REG.
0.000 V 60 km/h	0.000 00:07:00.0	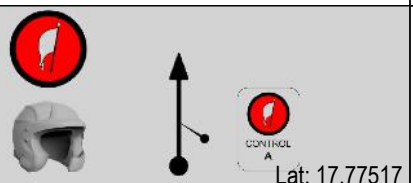 Lat: 17,77517 Lon: -97,79002 27	Arrancar en minuto cerrado Control A (Rabbit 0.00)	8.507
0.54	0.54 00:07:32.6	 28	Entrada a Motel LD	7.96
0.786 V 64 km/h	0.242 00:07:47.1	 29	Letrero Borroso	7.721
2.444 V 66 km/h	1.658 00:09:20.4	 30	Letrero "Se venden lotes" Color Naranja	6.063
3.232 V 62 km/h	0.788 00:10:03.4	 31	Inicio de puente	5.275
4.353 V 65 km/h	1.121 00:11:08.4	 32	Señal Inv LI	4.154
4.594 V 68 km/h	0.241 00:11:21.8	 33	Señal curva	3.913
4.941 V 70 km/h	0.347 00:11:40.2	 34	Señal curva	3.566

PRÓX.: 0.469

Made with Rabbit Roadbook Designer

XOCHIXTLAPILCO

Etapa	Sector	Distancia	Tiempo	Promedio
1	1	8.507	00h15'	34.0

DISTANCIA TOTAL	DISTANCIA PARCIAL	DIRECCIÓN	INFORMACIÓN	DIST. REG.
5.410 V 64 km/h	0.469 00:12:04.3	35	Señal curva	3.097
5.803 V 60 km/h	0.393 00:12:26.4	36	Señal curva	2.704
6.086 E 9min	0.283 00:12:43.4	37 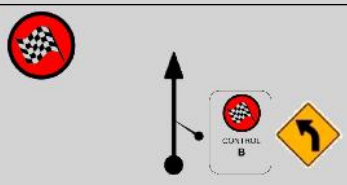	Control B (Señal curva)	2.421
6.46	0.37	38 	Control C (Señal 40 km/h)	2.04
6.57	0.10	39	Tope	1.93
7.15	0.58	40	Tope	1.34
7.58	0.43	41	Tope	0.91
7.82	0.23	42	Tope	0.68

PRÓX.: 0.42

Made with Rabbit Roadbook Designer

XOCHIXTLAPILCO

Etapa	Sector	Distancia	Tiempo	Promedio
1	1	8.507	00h15'	34.0

DISTANCIA TOTAL	DISTANCIA PARCIAL	DIRECCIÓN	INFORMACIÓN	DIST. REG.
8.25	0.42	43	Tope	0.25
8.42	0.16	44	Control CH	0.08
8.507 0.000	0.087 0.000	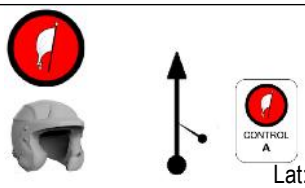 Lat: 17,74205 Lon: -97,82221 45	Arrancar en minuto cerrado Control A (Rabbit 0.00)	0.000 8.512

Made with Rabbit Roadbook Designer

YOSOCUTA

Etapa	Sector	Distancia	Tiempo	Promedio
1	2	8.512	00h13'	39.3

DISTANCIA TOTAL	DISTANCIA PARCIAL	DIRECCIÓN	INFORMACIÓN	DIST. REG.
0.000 V 60 km/h	0.000 00:22:00.0	45 Lat: 17,74205 Lon: -97,82221	Arrancar en minuto cerrado Control A (Rabbit 0.00)	8.512
0.545 V 65 km/h	0.545 00:22:32.7	46	Señal Inv LI	7.967
1.107 V 67 km/h	0.562 00:23:03.8	47	Letrero L.D Borrosa	7.405
1.426 V 66 km/h	0.319 00:23:20.9	48	Señal curva	7.086
2.108 V 68 km/h	0.682 00:23:58.1	49	Señal curvas	6.404
2.590 V 64 km/h	0.482 00:24:23.6	50	Señal curva	5.922
3.741 V 62 km/h	1.151 00:25:28.4	51	Letrero Azul LI	4.771
4.604 V 63 km/h	0.863 00:26:18.5	52	Señal curvas	3.908

PRÓX.: 0.558

Made with Rabbit Roadbook Designer

YOSOCUTA

Etapa	Sector	Distancia	Tiempo	Promedio
1	2	8.512	00h13'	39.3

DISTANCIA TOTAL	DISTANCIA PARCIAL	DIRECCIÓN	INFORMACIÓN	DIST. REG.
5.162 V 62 km/h	0.558 00:26:50.4	53	Señal curvas	3.350
5.568 V 68 km/h	0.406 00:27:13.9	54	Señal Luces	2.944
7.083 V 66 km/h	1.515 00:28:34.2	55	Señal curva	1.429
7.487 E 6min	0.404 00:28:56.2	56 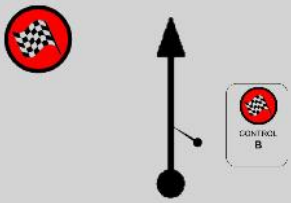	Control B	1.025
7.96	0.47	57	Control C	0.54
8.05	0.08	58	Tope Atención próxima referencia	0.46
8.07	0.02	59 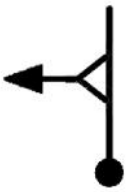	Atención A la izquierda Bajada de concreto	0.43
8.18	0.11	60 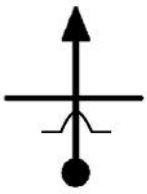	Tope de frente	0.32

PRÓX.: 0.08 !!!

Made with Rabbit Roadbook Designer

YOSOCUTA

Etapa	Sector	Distancia	Tiempo	Promedio
1	2	8.512	00h13'	39.3

DISTANCIA TOTAL	DISTANCIA PARCIAL	DIRECCIÓN	INFORMACIÓN	DIST. REG.
8.27	0.08	61 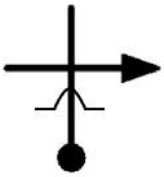	Tope a la derecha Calle empedrada	0.24
8.35	0.08	62 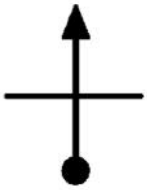	De frente	0.15
8.43	0.07	63 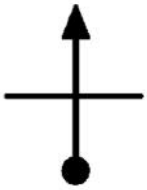	De frente	0.08
8.512 0.000	0.080 0.000	64 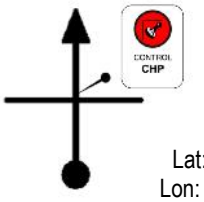 Lat: 17,72034 Lon: -97,86059	De frente Control CHP No penaliza adelanto	0.000 0.219

Made with Rabbit Roadbook Designer

VUELTA EN "U"

Etapa	Sector	Distancia	Tiempo	Promedio
1	2A	0.219	01h00'	0.2

DISTANCIA TOTAL	DISTANCIA PARCIAL	DIRECCIÓN	INFORMACIÓN	DIST. REG.
0.000 N 60min	0.000 00:35:00.0	64 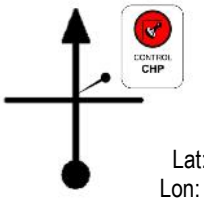 Lat: 17,72034 Lon: -97,86059	De frente Control CHP No penaliza adelanto	0.219
0.09	0.09	65 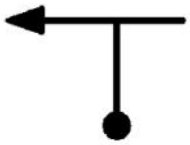	A la izquierda Rodeando jardín	0.12
0.13	0.04	66 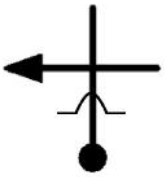	Tope A la izquierda	0.08
0.219 0.000	0.080 0.000	67 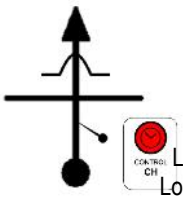 Lat: 17,71968 Lon: -97,86082	Salir en su tiempo Control CH Cruce de frente Tope (Rabbit 0.00)	0.000 0.837

Made with Rabbit Roadbook Designer

SALIDA VUELTA "U"

Etapa	Sector	Distancia	Tiempo	Promedio
1	2B	0.837	00h08'	6.3

DISTANCIA TOTAL	DISTANCIA PARCIAL	DIRECCIÓN	INFORMACIÓN	DIST. REG.
0.000 E 8min	0.000 01:35:00.0	67 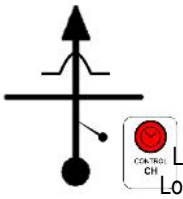 Lat: 17,71968 Lon: -97,86082	Salir en su tiempo Control CH Cruce de frente Tope (Rabbit 0.00)	0.837
0.08	0.08	68 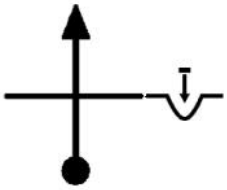	De frente Vado Grande	0.74
0.16	0.07	69 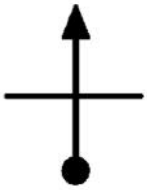	De frente	0.67
0.24	0.07	70 	Atención Cruce a la izquierda	0.59
0.32	0.07	71 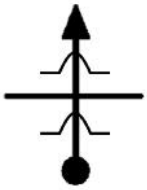	Topes (2) De frente	0.51
0.40	0.08	72 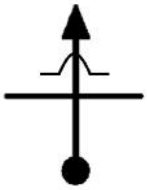	De frente Tope	0.42
0.51	0.10	73 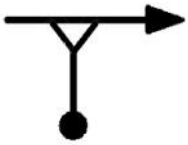	Entronque con carretera A la derecha	0.32
0.55	0.03	74	Tope Alto	0.28

PRÓX.: 0.14 !!!

Made with Rabbit Roadbook Designer

SALIDA VUELTA "U"

Etapa	Sector	Distancia	Tiempo	Promedio
1	2B	0.837	00h08'	6.3

DISTANCIA TOTAL	DISTANCIA PARCIAL	DIRECCIÓN	INFORMACIÓN	DIST. REG.
0.69	0.14	75	Control CH	0.14
0.837 0.000	0.144 0.000	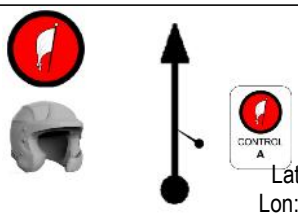 Lat: 17,72190 Lon: -97,85581 76	Arrancar en minuto cerrado Control A (Rabbit 0.00)	0.000 10.175

Made with Rabbit Roadbook Designer

RIO MIXTECO

Etapa	Sector	Distancia	Tiempo	Promedio
1	3	10.175	00h16'	38.2

DISTANCIA TOTAL	DISTANCIA PARCIAL	DIRECCIÓN	INFORMACIÓN	DIST. REG.
0.000	0.000	76 Lat: 17,72190 Lon: -97,85581	Arrancar en minuto cerrado Control A (Rabbit 0.00)	10.175
0.689	0.689	77	Señal Inv LI	9.486
2.339	1.650	78	Señal curvas	7.836
2.861	0.522	79	Señal curvas	7.314
3.880	1.019	80	Señal Inv LI	6.295
4.896	1.016	81	Capilla LD	5.279
5.772	0.876	82	Señal curva	4.403
6.352	0.580	83	Señal curva	3.823

V 60 km/h 01:43:00.0
V 64 km/h 01:43:41.3
V 58 km/h 01:45:14.1
V 55 km/h 01:45:46.5
V 57 km/h 01:46:53.2
V 56 km/h 01:47:57.4
V 52 km/h 01:48:53.7
V 55 km/h 01:49:33.8

PRÓX.: 0.874

Made with Rabbit Roadbook Designer

RIO MIXTECO

Etapa	Sector	Distancia	Tiempo	Promedio
1	3	10.175	00h16'	38.2

DISTANCIA TOTAL	DISTANCIA PARCIAL	DIRECCIÓN	INFORMACIÓN	DIST. REG.
7.226 V 58 km/h	0.874 01:50:31.0	84	Señal curvas	2.949
7.507 E 8min	0.281 01:50:48.5	85 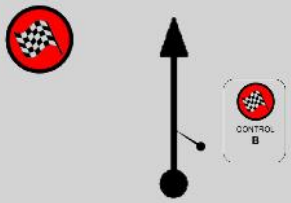	Control B	2.668
7.84	0.33	86 	Control C	2.33
8.01	0.16	87	Tope	2.16
8.43	0.42	88	Tope	1.73
8.67	0.24	89	Tope	1.49
9.11	0.43	90	Tope	1.06
9.69	0.58	91	Tope	0.48

PRÓX.: 0.23

Made with Rabbit Roadbook Designer

RIO MIXTECO

Etapa	Sector	Distancia	Tiempo	Promedio
1	3	10.175	00h16'	38.2

DISTANCIA TOTAL	DISTANCIA PARCIAL	DIRECCIÓN	INFORMACIÓN	DIST. REG.
9.92	0.23	92	Control CH	0.25
10.175 0.000	0.250 0.000	93  Lat: 17,75041 Lon: -97,80987	Arrancar en minuto cerrado Control A (Rabbit 0.00)	0.000 7.201

Made with Rabbit Roadbook Designer

HUAJUAPAN

Etapa	Sector	Distancia	Tiempo	Promedio
1	4	7.201	00h28'	15.4

DISTANCIA TOTAL	DISTANCIA PARCIAL	DIRECCIÓN	INFORMACIÓN	DIST. REG.
0.000	0.000		Arrancar en minuto cerrado Control A (Rabbit 0.00)	7.201
V 60 km/h	01:59:00.0	93 Lat: 17,75041 Lon: -97,80987		
0.368	0.368		Señal curva	6.833
V 58 km/h	01:59:22.0	94		
0.526	0.158		Señal curva	6.675
V 60 km/h	01:59:31.8	95		
1.517	0.991		Señal curva	5.684
V 56 km/h	02:00:31.3	96		
1.738	0.221		Señal curva	5.463
V 52 km/h	02:00:45.5	97		
2.840	1.102		Puente	4.361
V 60 km/h	02:02:01.8	98		
4.915	2.075		Capilla LD	2.286
V 62 km/h	02:04:06.3	99		
5.299	0.384		Letrero Inv LI	1.902
V 60 km/h	02:04:28.6	100		

PRÓX.: 0.287

Made with Rabbit Roadbook Designer

HUAJUAPAN

Etapa	Sector	Distancia	Tiempo	Promedio
1	4	7.201	00h28'	15.4

DISTANCIA TOTAL	DISTANCIA PARCIAL	DIRECCIÓN	INFORMACIÓN	DIST. REG.
5.586 E 22min	0.287 02:04:45.8	101	Control B	1.615
6.11	0.52	102	Control C	1.09
6.75	0.64	103	Tope	0.44
6.95	0.19	104	Tope	0.25
7.10	0.15	105	Tope	0.09
7.19	0.09	106	Boyas Inicia camellón	0.00
7.20	0.00	107	Fin De Etapa A partir de este punto Cada tripulación podrá Dirigirse a su Hotel	0.00
7.20	0.00 02:27:00.0	108	Etapa 2 Deberán estar en el Inicio de la etapa de Regularidad en base a su Carnet de tiempos	0.00

Made with Rabbit Roadbook Designer

SALIDA

Etapa	Sector	Distancia	Tiempo	Promedio
2	4C	4.362	00h33'	7.9

DISTANCIA TOTAL	DISTANCIA PARCIAL	DIRECCIÓN	INFORMACIÓN	DIST. REG.
0.000 E 33min	0.000 00:00:00.0	 1 Lat: 17,80661 Lon: -97,77605	Salida desde su Hotel Tomar en cuenta Su hora de salida (Rabbit 0.00)	4.362
0.00	0.00	 2	Coordenada Control A 17.77517, -97.79002 Punto de inicio de Regularidad	4.36
3.92	3.92	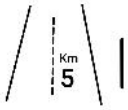 3	Km 5 piso Poste LD	0.43
4.22	0.30	 4	Control CH	0.13
4.362 0.000	0.136 0.000	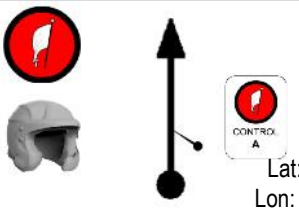 5 Lat: 17,77517 Lon: -97,79002	Arrancar en minuto cerrado Control A (Rabbit 0.00)	0.000 8.507

Made with Rabbit Roadbook Designer

XOCHIXTLAPILCO 2

Etapa	Sector	Distancia	Tiempo	Promedio
2	5	8.507	00h15'	34.0

DISTANCIA TOTAL	DISTANCIA PARCIAL	DIRECCIÓN	INFORMACIÓN	DIST. REG.
0.000 V 60 km/h	0.000 00:33:00.0	5 Lat: 17,77517 Lon: -97,79002	Arrancar en minuto cerrado Control A (Rabbit 0.00)	8.507
0.54	0.54 00:33:32.6	6	Entrada a Motel LD	7.96
0.786 V 64 km/h	0.242 00:33:47.1	7	Letrero Borroso	7.721
2.444 V 66 km/h	1.658 00:35:20.4	8	Letrero "Se venden lotes" Color Naranja	6.063
3.232 V 62 km/h	0.788 00:36:03.4	9	Puente	5.275
4.353 V 65 km/h	1.121 00:37:08.4	10	Señal Inv LI	4.154
4.594 V 68 km/h	0.241 00:37:21.8	11	Señal curva	3.913
4.941 V 70 km/h	0.347 00:37:40.2	12	Señal curva	3.566

PRÓX.: 0.469

Made with Rabbit Roadbook Designer

XOCHIXTLAPILCO 2

Etapa	Sector	Distancia	Tiempo	Promedio
2	5	8.507	00h15'	34.0

DISTANCIA TOTAL	DISTANCIA PARCIAL	DIRECCIÓN	INFORMACIÓN	DIST. REG.
5.410 V 64 km/h	0.469 00:38:04.3	13	Señal curva	3.097
5.803 V 60 km/h	0.393 00:38:26.4	14	Señal curva	2.704
6.086 E 9min	0.283 00:38:43.4	15 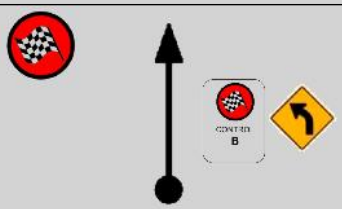	Control B (Señal curva)	2.421
6.46	0.37	16	Control C (Señal 40 km/h)	2.04
6.57	0.10	17	Tope	1.93
7.15	0.58	18	Tope	1.34
7.58	0.43	19	Tope	0.91
7.82	0.23	20	Tope	0.68

PRÓX.: 0.42

Made with Rabbit Roadbook Designer

XOCHIXTLAPILCO 2

Etapa	Sector	Distancia	Tiempo	Promedio
2	5	8.507	00h15'	34.0

DISTANCIA TOTAL	DISTANCIA PARCIAL	DIRECCIÓN	INFORMACIÓN	DIST. REG.
8.25	0.42	21	Tope	0.25
8.42	0.16	22	Control CH	0.08
8.507 0.000	0.087 0.000	23 Lat: 17,74205 Lon: -97,82221	Arrancar en minuto cerrado Control A (Rabbit 0.00)	0.000 9.906

Made with Rabbit Roadbook Designer

YOSOCUTA 2

Etapa	Sector	Distancia	Tiempo	Promedio
2	6	9.906	00h15'	39.6

DISTANCIA TOTAL	DISTANCIA PARCIAL	DIRECCIÓN	INFORMACIÓN	DIST. REG.
0.000 V 60 km/h	0.000 00:48:00.0	23 Lat: 17,74205 Lon: -97,82221	Arrancar en minuto cerrado Control A (Rabbit 0.00)	9.906
0.545 V 65 km/h	0.545 00:48:32.7	24	Señal Inv LI	9.361
1.107 V 67 km/h	0.562 00:49:03.8	25	Letrero L.D Borrosa	8.799
1.426 V 66 km/h	0.319 00:49:20.9	26	Señal curva	8.480
2.108 V 68 km/h	0.682 00:49:58.1	27	Señal curvas	7.798
2.590 V 64 km/h	0.482 00:50:23.6	28	Señal curva	7.316
3.741 V 62 km/h	1.151 00:51:28.4	29	Letrero Azul LI	6.165
4.604 V 63 km/h	0.863 00:52:18.5	30	Señal curvas	5.302

PRÓX.: 0.558

Made with Rabbit Roadbook Designer

YOSOCUTA 2

Etapa	Sector	Distancia	Tiempo	Promedio
2	6	9.906	00h15'	39.6

DISTANCIA TOTAL	DISTANCIA PARCIAL	DIRECCIÓN	INFORMACIÓN	DIST. REG.
5.162 V 62 km/h	0.558 00:52:50.4	31	Señal curvas	4.744
5.568 V 68 km/h	0.406 00:53:13.9	32	Señal Luces	4.338
7.083 V 66 km/h	1.515 00:54:34.2	33	Señal curva	2.823
7.487 E 8min	0.404 00:54:56.2	34	Control B	2.419
7.96	0.47	35	Control C	1.94
8.05	0.08	36	Tope	1.85
8.15	0.10	37	Tope	1.75
8.32	0.16	38	Tope	1.58

PRÓX.: 0.09 !!!

Made with Rabbit Roadbook Designer

YOSOCUTA 2

Etapa	Sector	Distancia	Tiempo	Promedio
2	6	9.906	00h15'	39.6

DISTANCIA TOTAL	DISTANCIA PARCIAL	DIRECCIÓN	INFORMACIÓN	DIST. REG.
8.41	0.09	39	Tope	1.49
8.53	0.12	40	Tope	1.37
8.75	0.22	41	Tope	1.15
8.81	0.06	42 	Km 23	1.08
8.86	0.04	43	Tope	1.04
9.00	0.13	44	Tope	0.90
9.05	0.05	45	Tope	0.85
9.59	0.54	46	Tope	0.30

PRÓX.: 0.24

Made with Rabbit Roadbook Designer

YOSOCUTA 2

Etapa	Sector	Distancia	Tiempo	Promedio
2	6	9.906	00h15'	39.6

DISTANCIA TOTAL	DISTANCIA PARCIAL	DIRECCIÓN	INFORMACIÓN	DIST. REG.
9.84	0.24	47 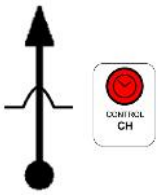	Control CH Tope	0.06
9.906 0.000	0.062 0.000	48 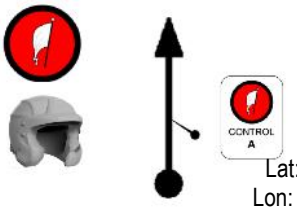 Lat: 17,72096 Lon: -97,86952	Arrancar en minuto cerrado Control A (Rabbit 0.00)	0.000 36.931

Made with Rabbit Roadbook Designer

SAN MARCOS

Etapa	Sector	Distancia	Tiempo	Promedio
2	7	36.931	00h55'	40.3

DISTANCIA TOTAL	DISTANCIA PARCIAL	DIRECCIÓN	INFORMACIÓN	DIST. REG.
0.000 V 60 km/h	0.000 01:03:00.0	48 Lat: 17,72096 Lon: -97,86952	Arrancar en minuto cerrado Control A (Rabbit 0.00)	36.931
0.17	0.17 01:03:10.5	49	Señal curva	36.75
1.183 V 64 km/h	1.008 01:04:10.9	50	Señal Inv LI	35.748
1.64	0.46 01:04:36.8	51	Km 25 concreto	35.28
2.175 V 65 km/h	0.532 01:05:06.7	52	Señal Inv LI	34.756
3.44	1.27 01:06:17.2	53	Capilla LI Detrás de barrera	33.48
4.177 V 67 km/h	0.729 01:06:57.6	54	Señal Inv LI	32.754
4.550 V 60 km/h	0.373 01:07:17.7	55	Señal curvas	32.381

PRÓX.: 0.419

Made with Rabbit Roadbook Designer

SAN MARCOS

Etapa	Sector	Distancia	Tiempo	Promedio
2	7	36.931	00h55'	40.3

DISTANCIA TOTAL	DISTANCIA PARCIAL	DIRECCIÓN	INFORMACIÓN	DIST. REG.
4.969 V 62 km/h	0.419 01:07:42.8	56	Señal curva	31.962
5.311 V 64 km/h	0.342 01:08:02.7	57	Señal curva	31.620
5.638 V 60 km/h	0.327 01:08:21.0	58	Señal curva	31.293
6.198 V 62 km/h	0.560 01:08:54.6	59	Señal curva	30.733
6.389 V 64 km/h	0.191 01:09:05.7	60 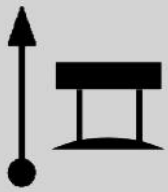	Letrero "San Miguel Papalutla"	30.542
6.750 V 63 km/h	0.361 01:09:26.0	61	Señal curva	30.181
6.931 V 60 km/h	0.181 01:09:36.4	62	Señal curva	30.000
7.333 V 58 km/h	0.402 01:10:00.5	63	Señal curvas	29.598

PRÓX.: 0.397

Made with Rabbit Roadbook Designer

SAN MARCOS

Etapa	Sector	Distancia	Tiempo	Promedio
2	7	36.931	00h55'	40.3

DISTANCIA TOTAL	DISTANCIA PARCIAL	DIRECCIÓN	INFORMACIÓN	DIST. REG.
7.730	0.397	64	Señal curva	29.201
V 56 km/h	01:10:25.1			
8.507	0.777	65	Señal curvas	28.424
V 57 km/h	01:11:15.1			
10.022	1.515	66	Señal Bajada	26.909
V 55 km/h	01:12:50.8			
10.384	0.362	67	Señal curvas	26.547
V 58 km/h	01:13:14.5			
11.916	1.532	68	Señal curva	25.015
V 75 km/h	01:14:49.6			
12.923	1.007	69	Señal curva	24.008
V 73 km/h	01:15:37.9			
13.130	0.207	70	Señal curva	23.801
V 70 km/h	01:15:48.1			
13.418	0.288	71	Señal curva	23.513
V 60 km/h	01:16:02.9			

PRÓX.: 0.19 !!!

Made with Rabbit Roadbook Designer

SAN MARCOS

Etapa	Sector	Distancia	Tiempo	Promedio
2	7	36.931	00h55'	40.3

DISTANCIA TOTAL	DISTANCIA PARCIAL	DIRECCIÓN	INFORMACIÓN	DIST. REG.
13.60	0.19 01:16:14.3	72	Señal curva	23.32
13.775 V 51 km/h	0.167 01:16:24.3	73	Señal curvas	23.156
14.088 V 65 km/h	0.313 01:16:46.4	74	Señal curva	22.843
15.983 V 66 km/h	1.895 01:18:31.4	75 	Km 40	20.948
16.979 V 69 km/h	0.996 01:19:25.7	76 	Km 41	19.952
17.984 V 66 km/h	1.005 01:20:18.1	77 	Km 42	18.947
18.989 V 70 km/h	1.005 01:21:13.0	78 	Km 43	17.942
19.10	0.11 01:21:18.9	79 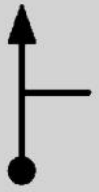	De frente	17.82

PRÓX.: 0.827

Made with Rabbit Roadbook Designer

SAN MARCOS

Etapa	Sector	Distancia	Tiempo	Promedio
2	7	36.931	00h55'	40.3

DISTANCIA TOTAL	DISTANCIA PARCIAL	DIRECCIÓN	INFORMACIÓN	DIST. REG.
19.932 V 68 km/h	0.827 01:22:01.5	80	Km 44	16.999
20.21	0.27 01:22:16.2	81	Puente	16.72
20.979 V 70 km/h	0.769 01:22:56.9	82	Km 45	15.952
21.448 E 35min	0.469 01:23:21.0	83	Control B	15.483
21.97	0.52	84	Km 46	14.95
22.07	0.09	85	Control C	14.86
22.27	0.20	86	Tope	14.65
22.56	0.28	87	Tope	14.36

PRÓX.: 0.16 !!!

Made with Rabbit Roadbook Designer

SAN MARCOS

Etapa	Sector	Distancia	Tiempo	Promedio
2	7	36.931	00h55'	40.3

DISTANCIA TOTAL	DISTANCIA PARCIAL	DIRECCIÓN	INFORMACIÓN	DIST. REG.
22.73	0.16	88	Tope	14.19
22.84	0.11	89	Tope	14.08
23.00	0.16	90	Km 47	13.92
23.09	0.08	91	Tope	13.84
23.27	0.18	92	Tope	13.66
23.41	0.14	93	Tope	13.51
23.59	0.18	94	Tope	13.33
24.10	0.50	95	Tope	12.83

PRÓX.: 0.20

Made with Rabbit Roadbook Designer

SAN MARCOS

Etapa	Sector	Distancia	Tiempo	Promedio
2	7	36.931	00h55'	40.3

DISTANCIA TOTAL	DISTANCIA PARCIAL	DIRECCIÓN	INFORMACIÓN	DIST. REG.
24.30	0.20	96	Tope Gasolinera Tiempo para cargar	12.62
24.53	0.22	97	Tope	12.40
24.73	0.19	98	Tope	12.20
24.98	0.25	99	Km 49	11.94
28.18	3.20	100	Arco Bienvenidos a San Agustín Atenango	8.74
31.02	2.84	101	Km 55 Tope	5.90
31.60	0.58	102	De frente	5.32
31.88	0.27	103	Tope	5.05

PRÓX.: 0.26

Made with Rabbit Roadbook Designer

SAN MARCOS

Etapa	Sector	Distancia	Tiempo	Promedio
2	7	36.931	00h55'	40.3

DISTANCIA TOTAL	DISTANCIA PARCIAL	DIRECCIÓN	INFORMACIÓN	DIST. REG.
32.14	0.26	104	Tope	4.78
32.57	0.42	105	Tope	4.35
32.78	0.21	106	Tope	4.14
32.93	0.14	107	Tope	3.99
33.02	0.08	108	Km 57	3.91
34.24	1.22	109	Arco Buen viaje	2.68
35.26	1.01	110	Arco Bienvenidos	1.66
35.78	0.52	111	Tope	1.14

PRÓX.: 0.13 !!!

Made with Rabbit Roadbook Designer

SAN MARCOS

Etapa	Sector	Distancia	Tiempo	Promedio
2	7	36.931	00h55'	40.3

DISTANCIA TOTAL	DISTANCIA PARCIAL	DIRECCIÓN	INFORMACIÓN	DIST. REG.
35.92	0.13	112	Tope	1.00
36.09	0.16	113	Tope	0.83
36.53	0.44	114 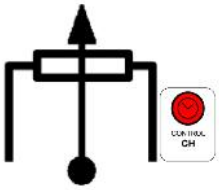	Arco Feliz Viaje Control CH	0.39
36.931 0.000	0.394 0.000	115 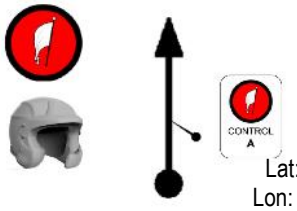 Lat: 17,57560 Lon: -98,01717	Arrancar en minuto cerrado Control A (Rabbit 0.00)	0.000 15.708

Made with Rabbit Roadbook Designer

PAXTLAHUACA

Etapa	Sector	Distancia	Tiempo	Promedio
2	8	15.708	00h19'	49.6

DISTANCIA TOTAL	DISTANCIA PARCIAL	DIRECCIÓN	INFORMACIÓN	DIST. REG.
0.000 V 60 km/h	0.000 01:58:00.0	115 Lat: 17,57560 Lon: -98,01717	Arrancar en minuto cerrado Control A (Rabbit 0.00)	15.708
0.06	0.06 01:58:04.0	116	Km 61	15.64
1.163 V 64 km/h	1.095 01:59:09.7	117	Km 62	14.545
2.144 V 66 km/h	0.981 02:00:04.9	118	Km 63	13.564
3.131 V 60 km/h	0.987 02:00:58.7	119	Km 64	12.577
4.110 V 63 km/h	0.979 02:01:57.5	120	Km 65	11.598
5.098 V 58 km/h	0.988 02:02:53.9	121	Km 66 Inv LI	10.610
6.088 V 60 km/h	0.990 02:03:55.4	122	Km 67	9.620

PRÓX.: 0.991

Made with Rabbit Roadbook Designer

PAXTLAHUACA

Etapa	Sector	Distancia	Tiempo	Promedio
2	8	15.708	00h19'	49.6

DISTANCIA TOTAL	DISTANCIA PARCIAL	DIRECCIÓN	INFORMACIÓN	DIST. REG.
7.079	0.991	123	Km 68	8.629
9.381	2.302	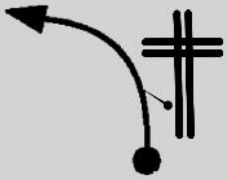 124	Cruz de metal LD	6.327
11.086	1.705	125	Km 72	4.622
12.099	1.013	126	Km 73	3.609
13.104	1.005	127	Km 74	2.604
13.487	0.383	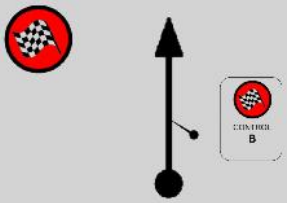 128	Control B	2.221
14.00	0.51	 129	Control C	1.70
14.10	0.10	 130	Km 75	1.60
V 64 km/h	02:04:54.9			
V 58 km/h	02:07:04.3			
V 62 km/h	02:08:50.2			
V 65 km/h	02:09:49.0			
V 66 km/h	02:10:44.6			
E 6min	02:11:05.5			

PRÓX.: 0.10 !!!

Made with Rabbit Roadbook Designer

PAXTLAHUACA

Etapa	Sector	Distancia	Tiempo	Promedio
2	8	15.708	00h19'	49.6

DISTANCIA TOTAL	DISTANCIA PARCIAL	DIRECCIÓN	INFORMACIÓN	DIST. REG.
14.20	0.10	131 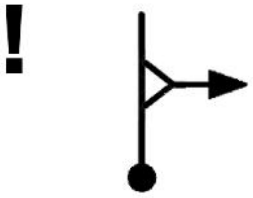	Atención A la derecha	1.49
14.73	0.52	132 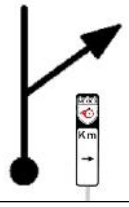	Km 156 Atención A la derecha Bajada de concreto	0.97
14.91	0.18	133	Arco Bienvenidos Santa Maria Asunción	0.79
15.50	0.58	134	De frente	0.20
15.56	0.06	135 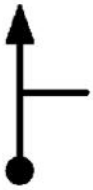	De frente	0.14
15.65	0.08	136 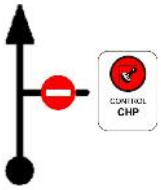	Seguir de frente Entrada para velocidad	0.05
15.708 0.000	0.057 0.000	137 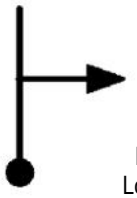 Lat: 17,52299 Lon: -98,02321	A la derecha Tiempo Neutro	0.000 0.200

Made with Rabbit Roadbook Designer

TIEMPO NEUTRO

Etapa	Sector	Distancia	Tiempo	Promedio
2	8A	0.200	01h00'	0.2

DISTANCIA TOTAL	DISTANCIA PARCIAL	DIRECCIÓN	INFORMACIÓN	DIST. REG.
0.000 N 60min	0.000 02:17:00.0	137 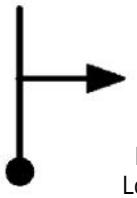 Lat: 17,52299 Lon: -98,02321	A la derecha Tiempo Neutro	0.200
0.10	0.10	138	Seguir indicaciones	0.10
0.200 0.000	0.100 0.000	139 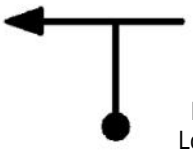 Lat: 17,52302 Lon: -98,02319	Salida servicio	0.000 2.241

Made with Rabbit Roadbook Designer

Salida Tiempo Neutro

Etapa	Sector	Distancia	Tiempo	Promedio
2	8B	2.241	00h23'	5.8

DISTANCIA TOTAL	DISTANCIA PARCIAL	DIRECCIÓN	INFORMACIÓN	DIST. REG.
0.000 E 23min	0.000 03:17:00.0	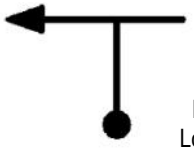 139 Lat: 17,52302 Lon: -98,02319	Salida servicio	2.241
0.05	0.05	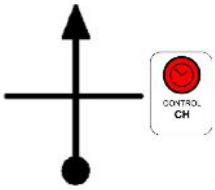 140	Seguir de frente	2.18
0.14	0.08	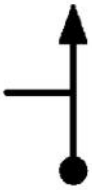 141	De frente	2.09
0.19	0.05	 142	Por la izquierda	2.04
0.94	0.74	 143	Entronque con carretera A la izquierda	1.30
1.48	0.54	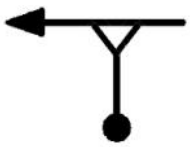 144	Atención Entronque con precaución A la izquierda	0.75
1.65	0.17	 145	Km 75	0.58
1.78	0.13	 146	Control CH	0.45

Made with Rabbit Roadbook Designer

Salida Tiempo Neutro

Etapa	Sector	Distancia	Tiempo	Promedio
2	8B	2.241	00h23'	5.8

DISTANCIA TOTAL	DISTANCIA PARCIAL	DIRECCIÓN	INFORMACIÓN	DIST. REG.
2.241 0.000	0.453 0.000	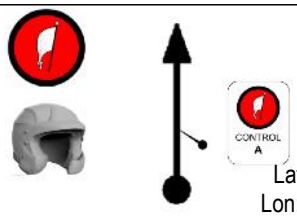 147 Lat: 17,51780 Lon: -98,01181	Arrancar en minuto cerrado Control A (Rabbit 0.00)	0.000 28.588

Made with Rabbit Roadbook Designer

LA ASUNCIÓN

Etapa	Sector	Distancia	Tiempo	Promedio
2	9	28.588	00h41'	41.8

DISTANCIA TOTAL	DISTANCIA PARCIAL	DIRECCIÓN	INFORMACIÓN	DIST. REG.
0.000 V 60 km/h	0.000 03:40:00.0	147 Lat: 17,51780 Lon: -98,01181	Arrancar en minuto cerrado Control A (Rabbit 0.00)	28.588
0.427 V 64 km/h	0.427 03:40:25.6	148	Km 74	28.161
1.427 V 66 km/h	1.000 03:41:21.8	149	Km 73	27.161
2.436 V 63 km/h	1.009 03:42:16.9	150	Km 72	26.152
4.140 V 48 km/h	1.704 03:43:54.2	151	Cruz de metal LI	24.448
6.016 V 55 km/h	1.876 03:46:14.9	152	Señal curva	22.572
6.436 V 57 km/h	0.420 03:46:42.4	153	Km 68	22.152
7.427 V 50 km/h	0.991 03:47:45.0	154	Km 67	21.161

PRÓX.: 0.985

Made with Rabbit Roadbook Designer

LA ASUNCIÓN

Etapa	Sector	Distancia	Tiempo	Promedio
2	9	28.588	00h41'	41.8

DISTANCIA TOTAL	DISTANCIA PARCIAL	DIRECCIÓN	INFORMACIÓN	DIST. REG.
8.412 V 58 km/h	0.985 03:48:55.9	155 	Km 66	20.176
9.398 V 60 km/h	0.986 03:49:57.1	156 	Km 65	19.190
10.391 V 64 km/h	0.993 03:50:56.7	157 	Km 64	18.197
11.367 V 62 km/h	0.976 03:51:51.6	158 	Km 63	17.221
12.356 V 65 km/h	0.989 03:52:49.0	159 	Km 62	16.232
13.451 E 27min	1.095 03:53:49.7	160 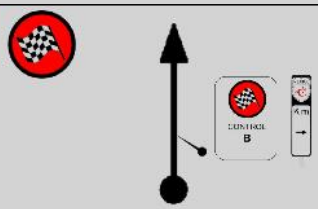	Control B Km 61	15.137
13.91	0.46	161 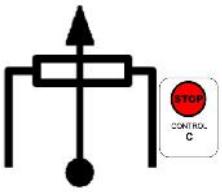	Control C Arco Bienvenidos	14.67
14.35	0.44	162	Tope	14.23

PRÓX.: 0.09 !!!

Made with Rabbit Roadbook Designer

LA ASUNCIÓN

Etapa	Sector	Distancia	Tiempo	Promedio
2	9	28.588	00h41'	41.8

DISTANCIA TOTAL	DISTANCIA PARCIAL	DIRECCIÓN	INFORMACIÓN	DIST. REG.
14.44	0.09	163 	Km 60	14.14
14.52	0.07	164	Tope	14.06
14.66	0.13	165	Tope	13.92
15.17	0.51	166	Arco Vuelva Pronto	13.41
16.18	1.01	167	Arco Bienvenidos San Agustín Atenango	12.40
17.42	1.23	168 	Km 57	11.16
17.51	0.08	169	Tope	11.07
17.66	0.15	170	Tope	10.92

PRÓX.: 0.21

Made with Rabbit Roadbook Designer

LA ASUNCIÓN

Etapa	Sector	Distancia	Tiempo	Promedio
2	9	28.588	00h41'	41.8

DISTANCIA TOTAL	DISTANCIA PARCIAL	DIRECCIÓN	INFORMACIÓN	DIST. REG.
17.87	0.21	171	Tope	10.71
18.29	0.42	172	Tope	10.29
18.56	0.26	173	Tope	10.02
19.40	0.84	174	Tope Km 55	9.18
22.24	2.83	175	Arco Buen viaje	6.34
25.45	3.21	176	Km 49	3.13
25.71	0.25	177	Tope	2.87
25.91	0.20	178	Tope	2.67

PRÓX.: 0.18 !!!

Made with Rabbit Roadbook Designer

LA ASUNCIÓN

Etapa	Sector	Distancia	Tiempo	Promedio
2	9	28.588	00h41'	41.8

DISTANCIA TOTAL	DISTANCIA PARCIAL	DIRECCIÓN	INFORMACIÓN	DIST. REG.
26.10	0.18	179 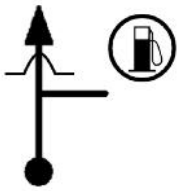	De frente Tope Gasolinera Tiempo para cargar	2.48
26.33	0.23	180	Tope	2.25
26.44	0.10	181 	Km 48	2.14
26.85	0.40	182	Tope	1.73
27.03	0.18	183	Tope	1.55
27.17	0.14	184	Tope	1.41
27.35	0.17	185	Tope	1.23
27.59	0.24	186	Tope	0.99

PRÓX.: 0.11 !!!

Made with Rabbit Roadbook Designer

LA ASUNCIÓN

Etapa	Sector	Distancia	Tiempo	Promedio
2	9	28.588	00h41'	41.8

DISTANCIA TOTAL	DISTANCIA PARCIAL	DIRECCIÓN	INFORMACIÓN	DIST. REG.
27.71	0.11	187	Tope	0.87
27.88	0.17	188	Tope	0.70
28.17	0.28	189	Tope	0.41
28.37	0.20	190	Control CH	0.21
28.46	0.08	191 	Km 46	0.12
28.588 0.000	0.128 0.000	192  Lat: 17,68321 Lon: -97,95509	Arrancar en minuto cerrado Control A (Rabbit 0.00)	0.000 23.992

Made with Rabbit Roadbook Designer

EL BOQUERÓN

Etapa	Sector	Distancia	Tiempo	Promedio
2	10	23.992	00h36'	40.0

DISTANCIA TOTAL	DISTANCIA PARCIAL	DIRECCIÓN	INFORMACIÓN	DIST. REG.
0.000 V 60 km/h	0.000 04:21:00.0	192 Lat: 17,68321 Lon: -97,95509	Arrancar en minuto cerrado Control A (Rabbit 0.00)	23.992
0.871 V 62 km/h	0.871 04:21:52.2	193	Km 45	23.121
1.59	0.72 04:22:34.2	194	Puente	22.39
1.925 V 65 km/h	0.330 04:22:53.4	195	Km 44	22.067
2.73	0.80 04:23:38.0	196	De frente	21.26
2.869 V 63 km/h	0.139 04:23:45.7	197	Km 43	21.123
3.872 V 60 km/h	1.003 04:24:43.0	198	Km 42	20.120
4.872 V 61 km/h	1.000 04:25:43.0	199	Km 41	19.120

PRÓX.: 0.495

Made with Rabbit Roadbook Designer

EL BOQUERÓN

Etapa	Sector	Distancia	Tiempo	Promedio
2	10	23.992	00h36'	40.0

DISTANCIA TOTAL	DISTANCIA PARCIAL	DIRECCIÓN	INFORMACIÓN	DIST. REG.
5.367	0.495	200	Capilla LD	18.625
V 55 km/h	04:26:12.2			
5.865	0.498	201	Km 40	18.127
V 65 km/h	04:26:44.8			
7.606	1.741	202	Señal curva	16.386
V 62 km/h	04:28:21.2			
7.812	0.206	203	Señal curvas	16.180
V 60 km/h	04:28:33.2			
8.146	0.334	204	Señal curva	15.846
V 58 km/h	04:28:53.2			
8.262	0.116	205	Señal curvas	15.730
V 65 km/h	04:29:00.4			
9.792	1.530	206	Señal curva	14.200
V 68 km/h	04:30:25.2			
10.082	0.290	207	Señal curvas	13.910
V 65 km/h	04:30:40.5			

PRÓX.: 1.964

Made with Rabbit Roadbook Designer

EL BOQUERÓN

Etapa	Sector	Distancia	Tiempo	Promedio
2	10	23.992	00h36'	40.0

DISTANCIA TOTAL	DISTANCIA PARCIAL	DIRECCIÓN	INFORMACIÓN	DIST. REG.
12.046	1.964		Señal Inicia bajada	11.946
V 68 km/h	04:32:29.3	208		
12.414	0.368		Señal curvas	11.578
V 65 km/h	04:32:48.8	209		
12.696	0.282		Señal curva	11.296
V 55 km/h	04:33:04.4	210		
13.293	0.597		Señal curva	10.699
V 58 km/h	04:33:43.5	211		
13.482	0.189		Señal curva	10.510
V 61 km/h	04:33:55.2	212		
13.744	0.262		Señal curvas	10.248
V 55 km/h	04:34:10.7	213		
13.978	0.234		Señal curva	10.014
V 40 km/h	04:34:26.0	214		
14.238	0.260		Señal curvas	9.754
V 45 km/h	04:34:49.4	215		

PRÓX.: 0.577

Made with Rabbit Roadbook Designer

EL BOQUERÓN

Etapa	Sector	Distancia	Tiempo	Promedio
2	10	23.992	00h36'	40.0

DISTANCIA TOTAL	DISTANCIA PARCIAL	DIRECCIÓN	INFORMACIÓN	DIST. REG.
14.815 V 60 km/h	0.577 04:35:35.6	216	Señal curva	9.177
15.36	0.55 04:36:08.6	217	Señal Camino secundario	8.62
15.787 V 75 km/h	0.422 04:36:33.9	218	Señal curva	8.205
16.052 V 78 km/h	0.265 04:36:46.6	219	Señal curva	7.940
16.393 V 68 km/h	0.341 04:37:02.3	220	Señal curvas	7.599
16.652 V 72 km/h	0.259 04:37:16.0	221	Señal curva	7.340
17.089 V 78 km/h	0.437 04:37:37.9	222	Señal curva	6.903
17.660 V 65 km/h	0.571 04:38:04.2	223	Señal curvas	6.332

PRÓX.: 0.735

Made with Rabbit Roadbook Designer

EL BOQUERÓN

Etapa	Sector	Distancia	Tiempo	Promedio
2	10	23.992	00h36'	40.0

DISTANCIA TOTAL	DISTANCIA PARCIAL	DIRECCIÓN	INFORMACIÓN	DIST. REG.
18.395 V 74 km/h	0.735 04:38:45.0	224	Capilla LD	5.597
19.677 V 60 km/h	1.282 04:39:47.3	225	Señal curvas	4.315
20.664 V 48 km/h	0.987 04:40:46.5	226	Señal curvas	3.328
21.263 E 15min	0.599 04:41:31.5	227	Control B	2.729
21.88	0.62	228	Control C Tope	2.10
22.16	0.27	229	Tope	1.82
22.70	0.53	230	Tope	1.29
22.75	0.05	231	Tope	1.23

PRÓX.: 0.14 !!!

Made with Rabbit Roadbook Designer

EL BOQUERÓN

Etapa	Sector	Distancia	Tiempo	Promedio
2	10	23.992	00h36'	40.0

DISTANCIA TOTAL	DISTANCIA PARCIAL	DIRECCIÓN	INFORMACIÓN	DIST. REG.
22.89	0.14	232	Tope	1.09
23.00	0.11	233	Tope	0.98
23.22	0.21	234	Tope	0.76
23.34	0.12	235	Tope	0.64
23.43	0.09	236	Tope	0.55
23.60	0.16	237	Tope Alto	0.39
23.70	0.10	238	Tope Alto	0.28
23.84	0.13	239	Control CH	0.14

Made with Rabbit Roadbook Designer

EL BOQUERÓN

Etapa	Sector	Distancia	Tiempo	Promedio
2	10	23.992	00h36'	40.0

DISTANCIA TOTAL	DISTANCIA PARCIAL	DIRECCIÓN	INFORMACIÓN	DIST. REG.
23.992 0.000	0.148 0.000	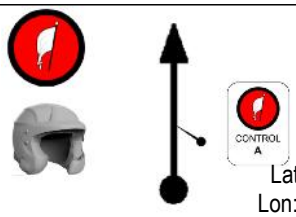 240 Lat: 17,72190 Lon: -97,85581	Arrancar en minuto cerrado Control A (Rabbit 0.00)	0.000 10.175

Made with Rabbit Roadbook Designer

RIO MIXTECO 2

Etapa	Sector	Distancia	Tiempo	Promedio
2	11	10.175	00h16'	38.2

DISTANCIA TOTAL	DISTANCIA PARCIAL	DIRECCIÓN	INFORMACIÓN	DIST. REG.
0.000 V 60 km/h	0.000 04:57:00.0	240 Lat: 17,72190 Lon: -97,85581	Arrancar en minuto cerrado Control A (Rabbit 0.00)	10.175
0.689 V 64 km/h	0.689 04:57:41.3	241	Señal Inv LI	9.486
2.339 V 58 km/h	1.650 04:59:14.1	242	Señal curvas	7.836
2.861 V 55 km/h	0.522 04:59:46.5	243	Señal curvas	7.314
3.880 V 57 km/h	1.019 05:00:53.2	244	Señal Inv LI	6.295
4.896 V 56 km/h	1.016 05:01:57.4	245	Capilla LD	5.279
5.772 V 52 km/h	0.876 05:02:53.7	246	Señal curva	4.403
6.352 V 55 km/h	0.580 05:03:33.8	247	Señal curva	3.823

PRÓX.: 0.874

Made with Rabbit Roadbook Designer

RIO MIXTECO 2

Etapa	Sector	Distancia	Tiempo	Promedio
2	11	10.175	00h16'	38.2

DISTANCIA TOTAL	DISTANCIA PARCIAL	DIRECCIÓN	INFORMACIÓN	DIST. REG.
7.226 V 58 km/h	0.874 05:04:31.0	248	Señal curvas	2.949
7.507 E 8min	0.281 05:04:48.5	249	Control B	2.668
7.84	0.33	250	Control C	2.33
8.01	0.16	251	Tope	2.16
8.43	0.42	252	Tope	1.73
8.67	0.24	253	Tope	1.49
9.11	0.43	254	Tope	1.06
9.69	0.58	255	Tope	0.48

PRÓX.: 0.23

Made with Rabbit Roadbook Designer

RIO MIXTECO 2

Etapa	Sector	Distancia	Tiempo	Promedio
2	11	10.175	00h16'	38.2

DISTANCIA TOTAL	DISTANCIA PARCIAL	DIRECCIÓN	INFORMACIÓN	DIST. REG.
9.92	0.23	256	Control CH	0.25
10.175 0.000	0.250 0.000	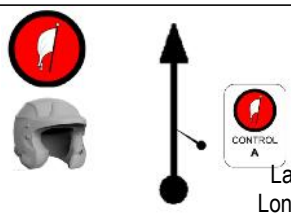 257 Lat: 17,75041 Lon: -97,80987	Arrancar en minuto cerrado Control A (Rabbit 0.00)	0.000 6.894

Made with Rabbit Roadbook Designer

HUAJUAPAN 2

Etapa	Sector	Distancia	Tiempo	Promedio
2	12	6.894	00h09'	46.0

DISTANCIA TOTAL	DISTANCIA PARCIAL	DIRECCIÓN	INFORMACIÓN	DIST. REG.
0.000 V 60 km/h	0.000 05:13:00.0	257 Lat: 17,75041 Lon: -97,80987	Arrancar en minuto cerrado Control A (Rabbit 0.00)	6.894
0.368 V 58 km/h	0.368 05:13:22.0	258	Señal curva	6.526
0.526 V 60 km/h	0.158 05:13:31.8	259	Señal curva	6.368
1.517 V 56 km/h	0.991 05:14:31.3	260	Señal curva	5.377
1.738 V 52 km/h	0.221 05:14:45.5	261	Señal curva	5.156
2.840 V 60 km/h	1.102 05:16:01.8	262	Puente	4.054
4.915 V 62 km/h	2.075 05:18:06.3	263	Capilla LD	1.979
5.299 V 60 km/h	0.384 05:18:28.6	264	Letrero Inv LI	1.595

PRÓX.: 0.287

Made with Rabbit Roadbook Designer

HUAJUAPAN 2

Etapa	Sector	Distancia	Tiempo	Promedio
2	12	6.894	00h09'	46.0

DISTANCIA TOTAL	DISTANCIA PARCIAL	DIRECCIÓN	INFORMACIÓN	DIST. REG.
5.586 E 3min	0.287 05:18:45.8	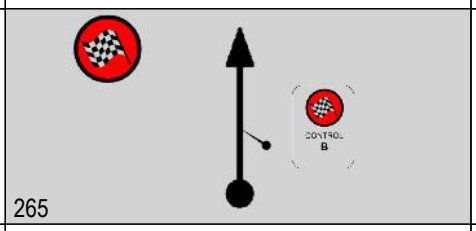 265	Control B	1.308
6.11	0.52	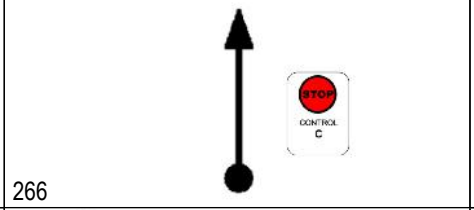 266	Control C	0.78
6.75	0.64	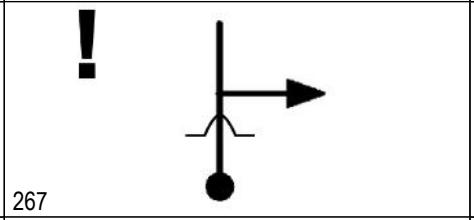 267	Tope Atención A la derecha	0.14
6.82	0.06	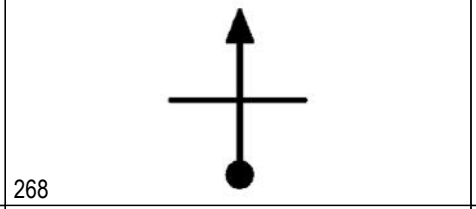 268	De frente	0.07
6.86	0.04	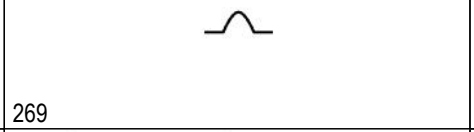 269	Tope	0.02
6.894 0.000	0.027 0.000	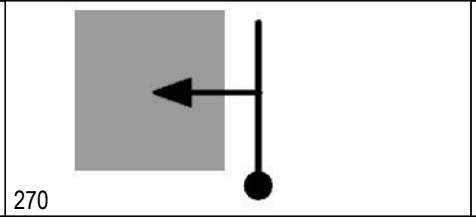 270	A la izquierda Entrar a Explanada Seguir indicaciones	0.000 0.006

Made with Rabbit Roadbook Designer

REAGRUPAMIENTO

Etapa	Sector	Distancia	Tiempo	Promedio
2	12A	0.006	00h53'	0.0

DISTANCIA TOTAL	DISTANCIA PARCIAL	DIRECCIÓN	INFORMACIÓN	DIST. REG.
0.000 E 53min	0.000 05:22:00.0	270 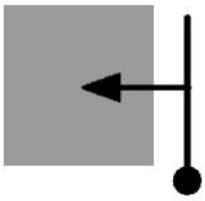	A la izquierda Entrar a Explanada Seguir indicaciones	0.006
0.00	0.00	271	Reagrupamiento Salida ordenada En convoy Mantener el orden	0.00
0.006 0.000	0.000 0.000	272 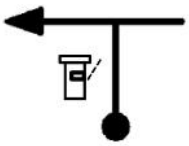	Salida en convoy Mantenerse en orden Pasando la pluma A la izquierda	0.000 3.889

Made with Rabbit Roadbook Designer

SALIDA DE REAGRUPAMIENTO

Etapa	Sector	Distancia	Tiempo	Promedio
2	12B	3.889	00h10'	23.3

DISTANCIA TOTAL	DISTANCIA PARCIAL	DIRECCIÓN	INFORMACIÓN	DIST. REG.
0.000 E 10min	0.000 06:15:00.0	272	Salida en convoy Mantenerse en orden Pasando la pluma A la izquierda	3.889
0.08	0.08	273 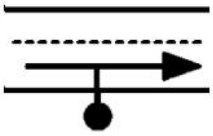	Entronque a la derecha	3.80
0.39	0.31	274 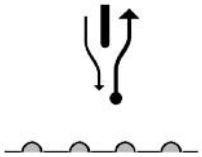	Boyas Inicia camellón	3.49
0.61	0.21	275	Tope	3.27
0.87	0.26	276	Semáforo de frente	3.01
1.03	0.16	277	Gasolinera	2.85
1.19	0.15	278	Tope	2.69
1.29	0.10	279	Semáforo de frente	2.59

PRÓX.: 0.47

Made with Rabbit Roadbook Designer

SALIDA DE REAGRUPAMIENTO

Etapa	Sector	Distancia	Tiempo	Promedio
2	12B	3.889	00h10'	23.3

DISTANCIA TOTAL	DISTANCIA PARCIAL	DIRECCIÓN	INFORMACIÓN	DIST. REG.
1.76	0.47	280	Semáforo de frente	2.12
2.01	0.24	281 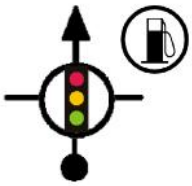	Semáforo Rotonda Seguir de frente	1.87
2.28	0.27	282	Topes (2) Continuar por principal	1.60
2.39	0.11	283	Tope de frente	1.49
2.50	0.11	284	Tope	1.38
2.60	0.09	285	Tope de frente	1.28
2.70	0.09	286	Tope	1.18
2.77	0.07	287 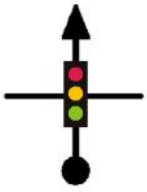	Semáforo de frente	1.11

PRÓX.: 0.03 !!!

Made with Rabbit Roadbook Designer

SALIDA DE REAGRUPAMIENTO

Etapa	Sector	Distancia	Tiempo	Promedio
2	12B	3.889	00h10'	23.3

DISTANCIA TOTAL	DISTANCIA PARCIAL	DIRECCIÓN	INFORMACIÓN	DIST. REG.
2.81	0.03	288 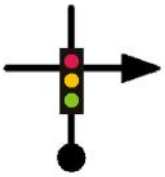	Semáforo A la derecha (Calle Jimenez)	1.07
2.98	0.17	289 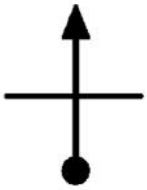	De frente	0.90
3.09	0.11	290	Tope	0.79
3.16	0.06	291 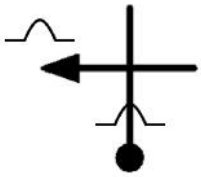	Tope Cruce a la izquierda (Hidalgo) Tope	0.72
3.28	0.12	292 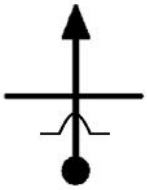	Tope de frente	0.60
3.45	0.16	293 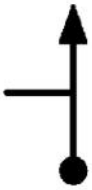	De frente	0.43
3.48	0.02	294 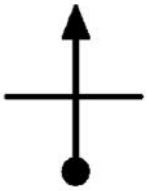	De frente	0.40
3.57	0.08	295 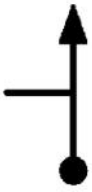	De frente	0.31

PRÓX.: 0.08 !!!

Made with Rabbit Roadbook Designer

SALIDA DE REAGRUPAMIENTO

Etapa	Sector	Distancia	Tiempo	Promedio
2	12B	3.889	00h10'	23.3

DISTANCIA TOTAL	DISTANCIA PARCIAL	DIRECCIÓN	INFORMACIÓN	DIST. REG.
3.66	0.08	296 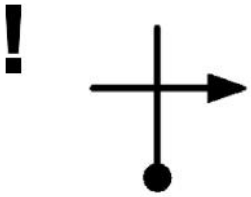	Cruce a la derecha (Calle 16 de septiembre)	0.22
3.71	0.05	297 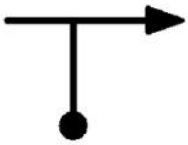	Entronque a la derecha	0.17
3.82	0.10	298 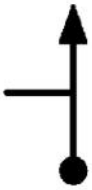	De frente	0.06
3.88	0.06 06:25:00.0	299 Lat: 17,80732 Lon: -97,77608	Iglesia LI META Seguir indicaciones FELICIDADES	0.00

Made with Rabbit Roadbook Designer

NÚMEROS TELEFÓNICOS GRÚAS

- Grúas Balbuena
  9531173465
  9531221664

SOS

CROAC
CLUB RALLYSTICO OAXACA A.C.

Corona RALLY MIXTECA

PROTESTA

PROTESTANTE

NOMBRE._____

No DE AUTO._____

TELF. DE CONTACTO._____

PROTESTADO

NOMBRE._____

No DE AUTO._____

CONVENCIONAL $2500.00

OBSERVACIONES.

_____

PROTESTANTE **COMISARIO**

_____ _____

HORA DE RECEPCION

HOJA DE EVALUACION:

Nombre de piloto:_____

Nombre de navegante: _____

No. Auto:_____

Califica de acuerdo a la siguiente puntuación los siguientes rubros:

- 4 Excelente
- 3 Bueno
- 2 Deficiente
- 1 Malo
- 0 Muy malo

Reglamento particular	
Promoción general del evento	
Organización	
Lugar de escrutinio	
Arrancada	
Servicio	
Libreta de ruta	
Estado de ruta	
Grado de dificultad	
Lugar de meta	

*** Observaciones, comentarios, sugerencias:**

_____

_____

_____

_____

_____

Gracias…

Especificación

SEGURO DE DAÑOS DE RESPONSABILIDAD CIVIL

T.C.I.: P00 2011 2026

Impreso el: 20/02/2026 09:11:53

ESPECIFICACIÓN QUE SE AGREGA Y FORMA PARTE DE LA PÓLIZA: P00-2-49-000023508_0000-0-1
DEL PRODUCTO: SEGURO DE DAÑOS DE RESPONSABILIDAD CIVIL
EXPEDIDA A FAVOR DE: PUEBLA AUTO CLUB, A.C
(ESTA ESPECIFICACIÓN SE COMPLEMENTA CON LA CARÁTULA PRINCIPAL Y LA RELACIÓN DE UBICACIONES)

UBICACION(ES) DE RIESGO:
Según se indica en la "Relación de ubicaciones" anexa

GIRO:
ORGANIZACION DE ESPECTACULOS DEPORTIVOS AUTOMOVILISTICOS / RALLY¨S

MONEDA:
NACIONAL

TIPO DE PÓLIZA:
RIESGOS NOMBRADOS

VIGENCIA:
A partir de las 12:00 Hrs. del día 1 de marzo del 2026
Hasta las 12:00 Hrs. del día 30 de noviembre del 2026

TÉRMINOS Y CONDICIONES:

SECCIÓN: 400 RESPONSABILIDAD CIVIL:

TERRITORIALIDAD:
REPUBLICA MEXICANA

MODALIDAD DE CONTRATACIÓN:
VALORES POR UBICACIÓN

SUMA ASEGURADA Y/O LÍMITE MÁXIMO DE RESPONSABILIDAD PARA SEGUROS ATLAS, S.A.
De acuerdo a lo indicado en la "Relación de ubicaciones" anexa

COBERTURAS, DEDUCIBLES Y COASEGUROS:
Estas aplican siempre y cuando hayan sido contratadas y se mencionen para cada ubicacion en la "Relación de ubicaciones" anexa

RESPONSABILIDAD CIVIL BÁSICA
DEDUCIBLE: 10.00
% SOBRE RECLAMACION CON MINIMO DE $15,000.00 M.N.

CLAUSULAS ENDOSOS Y CONDICIONES ESPECIALES:
La presente especificación, se extiende y considera para todos los efectos de cobertura, las siguientes cláusulas, endosos y condiciones especiales:

- Seguro De R.C. Para El Comercio (ver anexo III)
- Cláusula De Enfermedades Trasmisibles R.C. (ver cláusula No. 570 anexa)

Continúa en la página: 2

EVENTOS AMPARADOS:

La presente póliza contempla cinco (5) eventos a realizarse durante la vigencia 2026, en las siguientes fechas y sedes:

06 y 07 de marzo de 2026
2Rally Carbonera
Tehuacán, Puebla
Superficie: Pavimento

29 y 30 de mayo de 2026
18Rally Sierras del Sur
Tehuacán, Puebla
Superficie: Pavimento

17 y 18 de julio de 2026
1er Corona Rally Mixteca
Huajuapan, Oaxaca
Superficie: Pavimento

02 y 03 de octubre de 2026
29Rally Cañadas
Puebla, Puebla
Superficie: Pavimento

27 y 28 de noviembre de 2026
29Rally Sierra Brava
Puebla, Puebla
Superficie: Pavimento

La cobertura opera única y exclusivamente durante las fechas señaladas y dentro de las rutas, tramos y zonas oficialmente autorizadas para cada evento.

COBERTURAS AMPARADAS:

Responsabilidad Civil Actividades e inmubles que incluye:
La responsabilidad civil legal en que incurra el Asegurado derivada de:

-La organización y/o desarrollo de los eventos antes indicados. Se consideran terceros a los espectadores (público en general).

-El uso y tenencia de anuncios luminosos o carteles alusivos al evento, siempre que se encuentren debidamente instalados en metas iniciales, intermedias o finales.

-Responsabilidad civil por daños ocasionados por los carros competidores, carros insignia y carros oficiales, exclusivamente cuando se encuentren dentro de la

Continúa en la página: 3

competencia y en las rutas autorizadas.

-Responsabilidad civil derivada de actos u omisiones del personal de apoyo al evento, incluyendo mecánicos, controles, oficiales de pista y demás staff operativo.

-Daños accidentales, súbitos e imprevistos ocasionados a pistas y carreteras por donde transiten los vehículos competidores durante el desarrollo de la competencia.

LÍMITE ASEGURADO:

El límite asegurado opera como Límite Único y Combinado (L.U.C.) por ocurrencia o serie de ocurrencias derivadas de un mismo evento, y como límite máximo agregado por evento y durante la vigencia.

Los gastos de defensa no excederán de una suma equivalente al 50% del límite máximo de responsabilidad asegurado. Dicho porcentaje forma parte del límite contratado y no es adicional.

La presente cobertura ha sido elaborada considerando que el límite asegurado no opera en exceso ni como deducible de alguna otra póliza.

SUBLÍMITES:

Los siguientes sublímites no son adicionales al límite máximo de responsabilidad y aplican por evento y en el agregado de todos los eventos durante la vigencia:

Reclamaciones relacionadas con muerte de terceros: hasta $1,500,000.00 M.N. por víctima, con límite máximo hasta la suma asegurada contratada.

Reclamaciones relacionadas con daños ocasionados en ferias y exhibiciones por vehículos que no se encuentren en movimiento: hasta $100,000.00 M.N.

DEFINICIÓN DE DAÑO:

Para efectos de esta póliza, se entiende por daño el deterioro y/o destrucción de bienes muebles o inmuebles, lesiones corporales, enfermedades y/o muerte, así como los perjuicios y daño moral que resulten como consecuencia directa e inmediata de dichos daños.

ALCANCE DE COBERTURA:

La cobertura se otorga única y exclusivamente al Asegurado y para el giro aquí descrito.

Ampara únicamente las actividades realizadas en conexión directa con los eventos señalados.

Continúa en la página: 4

CONDICIÓN PRECEDENTE:-

Es condición precedente de cobertura que el Asegurado:

-Observe y cumpla las disposiciones, reglamentos y autorizaciones exigidas para el ejercicio de esta actividad.
-Cumpla con todos los requisitos legales, administrativos y de seguridad exigidos por autoridades competentes.
-Implemente y mantenga medidas de prevención de accidentes y normas de seguridad acordes con la naturaleza del evento.
-Implemente medidas de seguridad en apego a las disposiciones de la entidad federativa correspondiente, con vigilancia de autoridades competentes.
-Cuente con servicios de asistencia médica y vigilancia adecuados para espectadores y participantes.
-Evite el ingreso al sitio del evento de armas, envases de vidrio o cualquier objeto que pueda representar riesgo para personas o instalaciones.

AVISO DE SINIESTRO:

El Asegurado deberá dar aviso por escrito a la Aseguradora dentro de un plazo máximo de setenta y dos (72) horas hábiles contadas a partir del momento en que tenga conocimiento del hecho, reclamación o circunstancia que pudiera dar lugar a responsabilidad amparada por la presente póliza.

En caso de recibir reclamación formal, requerimiento extrajudicial o demanda judicial, el Asegurado deberá notificarlo a la Aseguradora dentro de las veinticuatro (24) horas siguientes a su recepción y remitir toda la documentación correspondiente.

El incumplimiento del aviso dentro de los plazos señalados facultará a la Aseguradora para reducir la indemnización en la medida del perjuicio que le haya causado dicho incumplimiento, incluyendo, de manera enunciativa mas no limitativa, la pérdida de oportunidad de defensa, negociación o mitigación del daño, en términos de la legislación aplicable.

En caso de que el incumplimiento impida total o sustancialmente el ejercicio del derecho de defensa de la Aseguradora, ésta podrá quedar liberada de sus obligaciones, siempre que acredite el perjuicio correspondiente.

El aviso del hecho no implica aceptación de responsabilidad ni reconocimiento de cobertura.

Continúa en la página: 5

EXCLUSIONES ADICIONALES:

Adicionalmente a las exclusiones indicadas en las condiciones generales, especiales y particulares de cada cobertura , cláusula y endoso, tampoco se ampara lo siguiente:

- Exclusiones Adicionales de Responsabilidad Civil (ver cláusula No. 194 anexa)
En adición a las exclusiones previstas en las Condiciones Generales, este seguro no ampara ni se extiende a cubrir:

-Daños que se ocasionen entre sí los espectadores o asistentes al evento, cuando no sean imputables a responsabilidad legal del Asegurado.
-Reclamaciones de espectadores que se ubiquen en zonas expresamente restringidas o prohibidas por el organizador y debidamente señalizadas.
-Daños a participantes directos del evento, incluyendo pilotos, copilotos y conductores durante su participación en la competencia; así como daños a vehículos competidores y sus accesorios.
-Desgaste normal o paulatino de pistas, caminos, instalaciones o carreteras derivado de la actividad propia del evento.
-Pérdidas financieras puras, lucro cesante, retraso o extravío de boletos, penalizaciones contractuales o daños que no sean consecuencia directa de un daño material o lesión corporal amparada.
-Reclamaciones derivadas exclusivamente de la cancelación, suspensión o reprogramación del evento, salvo que deriven de un daño material o lesión corporal cubierto.
-Incumplimiento de obligaciones contractuales que excedan la responsabilidad civil legal del Asegurado.
-Multas, sanciones administrativas o penales, así como daños punitivos y/o ejemplares.
-Responsabilidad civil patronal y cualquier obligación derivada de riesgos de trabajo.
-Responsabilidad civil profesional, errores u omisiones en el diseño técnico del evento, cronometraje o planeación especializada.
-Reclamaciones por contaminación gradual o preexistente; así como derrames intencionales de sustancias contaminantes.
-Daños derivados de actos dolosos del Asegurado.
-Terrorismo, sabotaje o actos con fines políticos, ideológicos o similares.
-Daños ocasionados por colapso de estructuras temporales cuando dicho colapso derive de defectos de diseño o construcción atribuibles a terceros especializados.
-Falta deliberada de prestación de servicios de emergencia contratados por el organizador.
-Daños a zonas arqueológicas o bienes declarados patrimonio de la nación cuando exista prohibición expresa de uso por la autoridad competente.
-Renuncia de subrogación de derechos no autorizada previamente por la Compañía.
-Reinstalación automática de suma asegurada.

Continúa en la página: 6

CONDICIONES COMUNES A TODAS LAS SECCIONES:

CLÁUSULAS COMUNES A TODAS LAS SECCIONES:

- Cláusula de Revisión de Siniestralidad (ver cláusula No. 223 anexa)

CONDICIONES COMUNES A TODAS LAS SECCIONES:

DISPOSICIONES GENERALES:

Aplican las Condiciones Generales del Seguro Múltiple Empresarial en su modalidad de Cobertura de Riesgos Nombrados y sus respectivos Anexos.

Los bienes, riesgos, cláusulas, coberturas y condiciones no expresamente mencionados en la presente póliza se considerarán no amparados y, por lo tanto, no cubiertos.

En caso de que la siniestralidad sea igual o superior al 60%, calculada con base en los siniestros ocurridos respecto de la prima devengada durante la vigencia, la Compañía podrá, al momento de la renovación, modificar términos y condiciones, incluyendo deducibles, prima, cuota y medidas de seguridad.

Se excluyen daños derivados de la falta o suspensión en el suministro de energía eléctrica, agua o gas, cuando dicha falta no sea consecuencia directa de un riesgo amparado.

Se excluyen riesgos políticos, pillaje, saqueo, rapiña, vandalismo por cualquier causa, así como actos relacionados con delincuencia organizada o crimen organizado.

ABREVIATURAS:

Para efectos de la presente póliza se entenderá por:

DSMGV o DSMGVDF: Días de Salario Mínimo General Vigente.
MN o MXN: Moneda Nacional.
USD, DLL o MA: Moneda Americana.
Cía.: Compañía de Seguros.
AMIS: Asociación Mexicana de Instituciones de Seguros.
CNSF: Comisión Nacional de Seguros y Fianzas.
RC: Responsabilidad Civil.
LUC: Límite Único y Combinado.

INFORMACIÓN ADICIONAL DE LOS EVENTOS:

La presente póliza se emite considerando la siguiente información declarada por el Asegurado:

Aforo estimado entre 500 y 800 personas distribuidas a lo largo de la ruta del evento, la cual comprende aproximadamente 150 kilómetros por cada fecha programada.

Continúa en la página: 7

Se contará con servicios de emergencia consistentes en ambulancias, unidad de rescate urbano, paramédicos, grúas, médicos certificados por la Federación Mexicana de Automovilismo Deportivo, así como una unidad de Protección Civil y unidad de Bomberos como respaldo.

El número de participantes será variable, con un máximo permitido por evento de 35 a 40 vehículos competidores, siendo el promedio del año anterior de 18 participantes.

Se establecerán zonas designadas para espectadores. En áreas consideradas de riesgo se colocarán delimitaciones físicas y señalización preventiva, restringiendo el acceso a dichas zonas. El personal de la organización realizará supervisión continua para verificar el cumplimiento de las medidas de seguridad.

Emitió

ALEJANDRO GARCIA BAUTISTA

Fin de Especificación